

**106**  
**NAŘÍZENÍ VLÁDY**  
ze dne 28. května 2014

**o prohlášení některých kulturních památek za národní kulturní památky**

**§ 1**

**Prohlášení některých kulturních památek za národní kulturní památky**

**(1)** Za národní kulturní památky se prohlašují tyto kulturní památky:

**a)** ve Středočeském kraji

Soubor hornických památek v Březových Horách;

**b)** v Jihočeském kraji

1. Vodní pila v Penikově se strojním vybavením,
2. Bechyňský most;

**c)** v Plzeňském kraji

Zámek Týnec u Klatov;

**d)** v Jihočeském kraji a Plzeňském kraji

Soubor plavebních kanálů na Šumavě

Schwarzenberský kanál

Kaplický potok

Vchynicko-Tetovský kanál;

**e)** v Karlovarském kraji

1. Jáchymovská mincovna,
2. Důl Mauritius v Hřebečné,
3. Dlouhá stoka s rybníky Kladským a Novým;

**f)** v Libereckém kraji

1. Janatův mlýn v Buřanech,
2. Brusírna Harrachovské sklárny se strojním vybavením;

**g)** v Pardubickém kraji

1. Usedlost č. p. 16 v Telecí,
2. Usedlost č. p. 171 v Čisté u Litomyšle,
3. Winternitzovy automatické mlýny v Pardubicích;

**h)** v Královéhradeckém kraji

1. Kostel sv. Jana Křtitele se zvonící a márnicí ve Slavoňově,
2. Kostel sv. Petra a Pavla se zvonící a farou v Liberku;

**i)** v Kraji Vysočina

1. Sklárna v Tasicích,
2. Michalův statek v Pohledí,
3. Zámek Červená Řečice;

**j)** v Jihomoravském kraji

1. Železárna Stará huť,
2. Viniční dům č. p. 145/1 v Pavlově,
3. Návesní zvonice v Louce,
4. Usedlost č. p. 12 v Kučerově;

**k)** ve Zlínském kraji

1. Mikuláščíkovo fojtství v Jasenné,
2. Větrný mlýn ve Velkých Těšanech;

**l)** v Moravskoslezském kraji

Kosárna č. p. 146 v Karlovicích.

**(2)** Umístění, popis a prostorová identifikace národních kulturních památek podle odstavce 1 jsou uvedeny v příloze k tomuto nařízení.

## **§ 2**

Pro zabezpečení ochrany národních kulturních památek prohlášených tímto nařízením se stanovuje tato podmínka: rozsah zastavěných ploch, tvar terénu, popřípadě výšková úroveň a skladba zástavby se nesmějí měnit, pokud by tím došlo k poškození kulturní hodnoty národní kulturní památky.

## **§ 3**

### **Účinnost**

Toto nařízení nabývá účinnosti dnem 1. října 2014.

Předseda vlády:

Mgr. Sobotka v. r.

Ministr kultury:

Mgr. Herman v. r.

## Příloha k nařízení vlády č. 106/2014 Sb.

Umístění, popis a prostorová identifikace národních kulturních památek prohlášených tímto nařízením

v Kraji Vysočina

Název: **Sklárna v Tasících**

Popis: budovy a jiné nemovité objekty na pozemcích vymezených prostorovými identifikačními znaky, s výjimkou budov a jiných nemovitých objektů, které nebyly prohlášeny za kulturní památky

Prostorové identifikační znaky:

Okres: Havlíčkův Brod

Obec: Bělá

Katastrální území: Bělá u Jedlé

Pozemky, parcelní čísla: stavební parcely: 151/1, 152, 154, 155, 157/1, 158/1  
pozemková parcela: 656/1

Budovy, čísla popisná: 1,20

Název: **Michalův statek v Pohledí**

Popis: areál statku tvořený budovami a jinými nemovitými objekty na pozemcích vymezených prostorovými identifikačními znaky, včetně těchto pozemků, s výjimkou jiných nemovitých objektů, které nebyly prohlášeny za kulturní památku

Prostorové identifikační znaky:

Okres: Havlíčkův Brod

Obec: Pohledí

Katastrální území: Pohledí

Pozemky, parcelní čísla: stavební parcely: 14/1, 14/2  
pozemkové parcely: 30/4, 539/1, 539/2, 540, 590

Budovy, čísla popisná: 16,40

Název: **Zámek Červená Řečice**

Popis: areál zámku tvořený budovami a jejich pozůstatky, jinými nemovitými objekty a jejich pozůstatky na pozemcích vymezených prostorovými identifikačními znaky, včetně těchto pozemků, s výjimkou stavební parcely 145, pozemkové parcely 2122/3 a jiných nemovitých objektů, které nebyly prohlášeny za kulturní památky

Okres: Pelhřimov

Obec: Červená Řečice

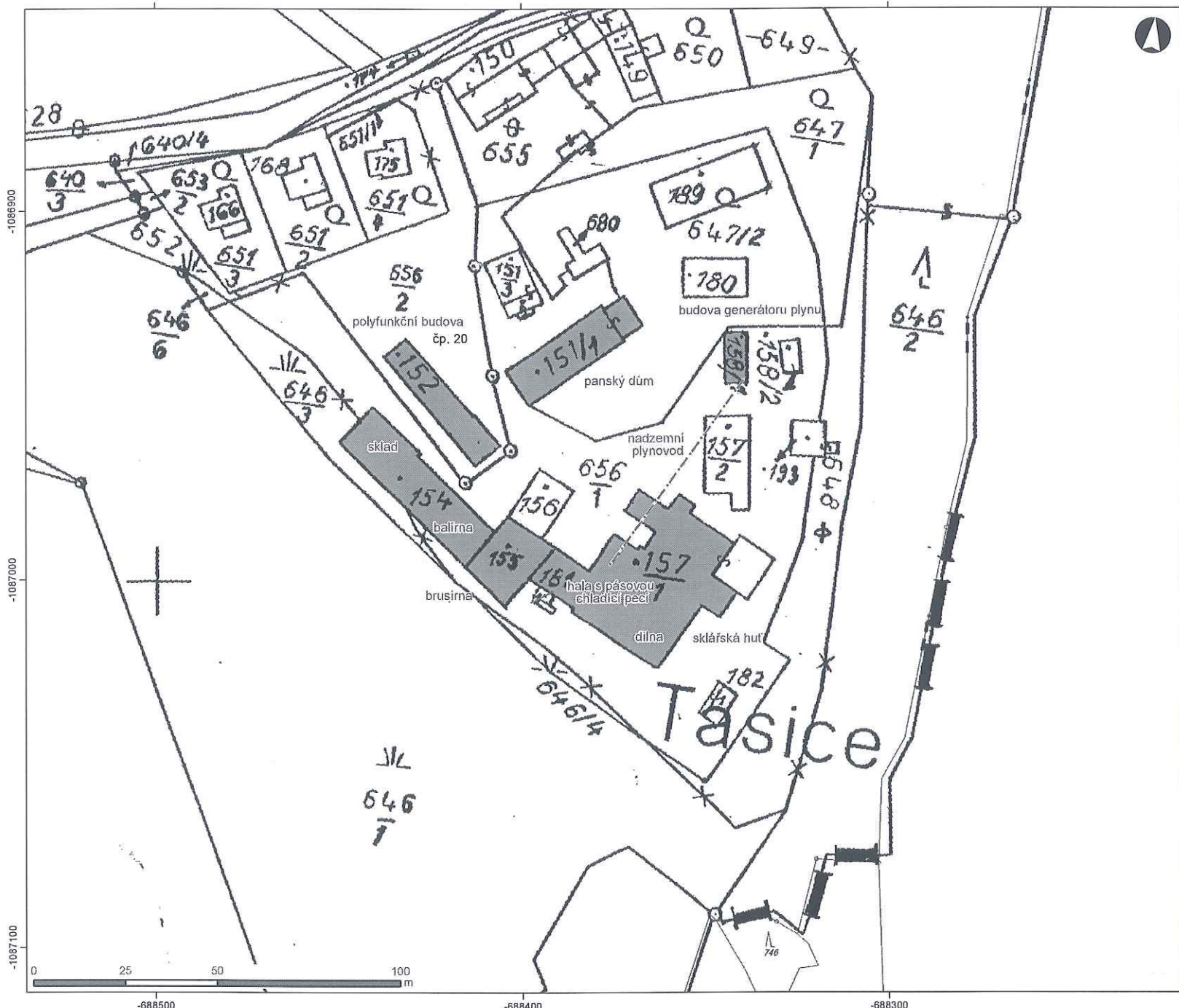
Katastrální území: Červená Řečice

Pozemky, parcelní čísla: stavební parcely: 67, 145  
pozemkové parcely: 115/1, 115/2, 115/4, 115/5, 115/7, 115/8, 115/9, 115/10, 115/11, 116, 117, 136/1, 136/2, 2122/3

Budova, číslo popisné: 1







## SKLÁRNA V TASICÍCH

Rejstříkové číslo NKP v ÚSKP: 391

NÁRODNÍ KULTURNÍ PAMÁTKA

podle nařízení vlády ČR č. 106/2014  
Sb. ze dne 28. května 2014

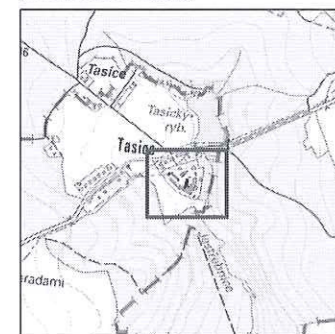
Kraj Vysočina  
okres: Havlíčkův Brod CZ0631  
katastrální území: Bělá u Jedlé 657999  
obec: Bělá 573566  
Lokalita: Tasice 16276

Digitálně podepsáno  
Jméno: Ing. arch.  
Alexandra Křížová  
Datum: 16.04.2015 09:57:55

### Prostorové vymezení

- stavba, budova
- visutý objekt

pozemek bez ochrany



Zpracoval: R. Staněk, DiS, Ing. S. Podrazilová  
Vedoucí útvaru EDIS: Ing. arch. A. Křížová  
Datum: 30. 9. 2014 1:1 000

polohopisný podklad WMS KN © ČÚZK 2014



**MICHALŮV STATEK V POHLEDI**

Rejstříkové číslo NKP v ÚSKP: 392

**NÁRODNÍ KULTURNÍ PAMÁTKA**

podle nařízení vlády ČR č. 106/2014  
Sb. ze dne 28. května 2014

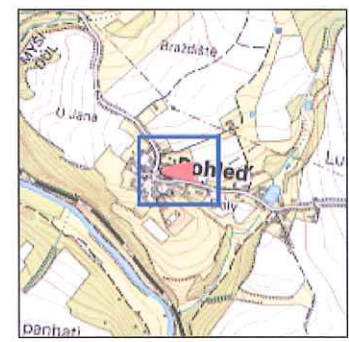
Kraj Vysočina  
okres: Havlíčkův Brod CZ0631  
katastrální území: Pohled 724645  
obec: Pohled 573591  
Lokalita: Horní Pohled 4389

Digitálně podepsáno  
Jméno: Ing. arch.  
Alexandra Křížová  
Datum: 16.04.2015 09:57:23

**Prostorové vymezení**

- stavba, budova
- hranice NKP
- plocha NKP
- drobný objekt

(pozemek NKP pod objektem  
vyznačen bílým šrafováním)



Zpracoval: R. Staněk, DIS, Ing. S. Podrazilová  
Vedoucí útvaru EDIS: Ing. arch. A. Křížová  
Datum: 30. 9. 2014 1:1 000

polohopisný podklad WMS KN © ČÚZK 2014