



Rozhledny a vyhlídková místa



Rozhledny a vyhlídková místa

Pohled z výšky na krajinu láká lidi již od nepaměti. Místa dálkových rozhledů bývala od 19. století často vylepšována vyhlídkovými stavbami – rozhlednami. Není bez zajímavosti, že na území kraje Vysočina se nachází jedna z nejstarších rozhleden v republice. Další možností je dopřát si výstup na některou z kostelních věží, které umožňují shlédnout z ptáčích perspektivy téměř všechna centra historických měst.



Rozhledna



Vyhlídkové místo



Kramolín

¹ Rozhledna Babylon



Jedna z nejstarších rozhleden na Moravě se tyčí na temeni Zeleného vrchu (491 m n. m.) nad obcí Kramolín. Kamennou empirovou věž dal postavit v roce 1831 majitel náměšťského panství hrabě Jindřich Vilém Haugwitz pro potřeby zeměměřičů. Po dubových točitých schodech se vystoupá do výšky 18 metrů. Hlavní místnost má strop vyzdobený motivy zvěrokruhu.



Tři pohledy na historickou Telč

2 Věž kostela sv. Jakuba



Nejstarší spolehlivá zmínka o farním kostele sv. Jakuba pochází z roku 1372. Kostelu dominuje mohutná, 60 m vysoká věž, jež nabízí nádherné výhledy na historické centrum města.

3 Věž kostela sv. Ducha



Protější straně historického centra vévodí románská věž kostela sv. Ducha, která návštěvníkům nabízí pěkný výhled na město. Z původně románského kostela, jenž k věži přiléhá, dodnes stojí pouze jeho západní průčelní zeď, společná s jednou stěnou věže.

4 Rozhledna Oslednice




Na vrchu Oslednice u Telče se v minulosti nacházelo popraviště a později zde stála 16 m vysoká dřevěná rozhledna z roku 1898, která zanikla ve 20. letech 20. století. Dnešní stavba má ocelovou konstrukci a po 175 schodech lze vystoupat na vyhlídkový ochoz ve výšce 31,2 m.



Ocmanice

⁵ Rozhledna




 Rozhledna Ocmanice byla postavena nad podzemní nádrží vodojemu v letech 2003–2004. Dřevěná stavba ve tvaru osmibokého jehlanu s vnitřním kovovým schodištěm je v letním období volně přístupná návštěvníkům. Umožňuje výhled na blízké okolí, obec Ocmanice a nedalekou Náměšť nad Oslavou.

Křemešník

⁶ Rozhledna Pípalka




 Na vrchol Křemešníku, jednoho z nejvyšších bodů Vysočiny, stoupali po staletí zbožní poutníci k místnímu kostelu. Od roku 1993, však návštěvníky na vrchol láká i turistická atrakce – rozhledna Pípalka, ze které je překrásný výhled do celého okolí.



Rosička

7

Rozhledna


 Rozhledna kovové konstrukce se tyčí na vrcholu kopce Rosička v nadmořské výšce 645 metrů. Její výška dosahuje 42 metrů, vyhlídková plošina, umožňující rozhled po širokém okolí Žďárských vrchů a Posázaví, je umístěna ve výšce 24 metrů. Rozhledna, vystavěná jako telekomunikační věž mobilních operátorů, je volně přístupná návštěvníkům již od roku 2001.



Bystřice nad Pernštejnem

8


Rozhledna Karasín

 Rozhledna byla postavena v roce 2002 podle plánů Petra Štorka. Po zdolání 128 schodů se ocitnete na nejvyšší vyhlídkové plošině ve výšce 25 metrů. Z rozhledny je krásný kruhový výhled, zejména na Žďárské vrchy.



Rovečné


⁹ Rozhledna Horní Les

 Rozhledna měří 59 metrů a po zdolání 201 schodů se z výšky 803 m n. m., za ideálních podmínek, otevře výhled na jadernou elektrárnu v Dukovanech, Jeseníky, Praděd, Kralický Sněžník a dokonce i Krkonoše.



Nový Telečkov


¹⁰ Rozhledna Rubačka

 Rozhledna, postavená v roce 2009, je součástí vodojemu. Vyhlídkový ochoz je sice pouze ve výšce 7 metrů, ale nabízí zajímavý pohled na Velké Meziříčí a dálniční most Vysočina. Rozhledna je přístupná celoročně.



Jihlava


11 Městská brána Matky Boží

 Brána, jež vznikla v době výstavby města a hradebního systému na počátku 2. poloviny 13. století, je jedinou, která se dochovala z pěti středověkých městských bran. V současnosti jsou ve věži umístěné expozice věnované dějinám města, informační centrum a brána slouží zvědavým návštěvníkům jako vyhlídková věž.



Jihlava


12 Věž kostela sv. Jakuba Většího

 Trojlodní halový kostel s dlouhým presbytářem a dvěma vysokými věžemi v průčelí je zasvěcen patronu horníků, sv. Jakubovi. Počátkem 14. století byla postavena severní věž, která slouží dnes jako věž vyhlídková – její výška je 63 m.



Pelhřimov


13 Věž kostela sv. Bartoloměje

 Kostel s vyhlídkovou věží, ze které je nezapomenutelný výhled takřka na celé město Pelhřimov, pochází z počátku 14. století. V horní části věže je zpřístupněna komůrka hlásného s historickými fotografiemi města Pelhřimova, ta svému účelu sloužila až do 30. let 20. století. Protože Pelhřimov je městem rekordů a kuriozit, může Vás při výstupu na kostelní věž doprovázet koza rekordmanka.



Velké Meziříčí


14 Věž kostela sv. Mikuláše

 Kostel je zasvěcen patronu kupců a ochránci před vodním živlem. První zmínka o kostele v Meziříčí pochází z roku 1317. Kostelní věž – 64 metrů vysoká – je dnes přístupná veřejnosti a nabízí pěknou vyhlídku na město, zámek a dálniční most Vysočina.



Třebíč


15 Věž kostela sv. Martina

 Kostel svatého Martina byl založen někdy kolem poloviny 13. století opatem Martinem. Po roce 1335, kdy Třebíč obdržela městská práva, se začaly stavět městské hradby, včetně věže, která je od roku 1716 součástí kostela. Městská věž, vysoká 75 metrů, nabízí návštěvníkům pěkný výhled na město.



Havlíčkův Brod

16 Věž kostela Nanebevzetí Panny Marie


 Dominantou kostela Nanebevzetí Panny Marie je mohutná gotická věž, která nabízí krásný pohled na město a ukrývá jeden z nejstarších českých zvonů – zvon Vilém, ulity ve 30. letech 14. století.



Moravské Budějovice

17 Věž kostela sv. Jiljí




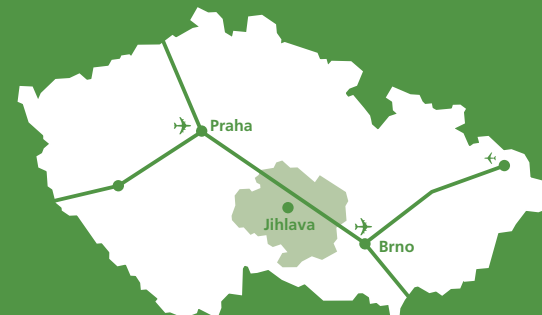
 Věž kostela se dvěma zvony z let 1532 (váha 300 kg) a 1535 (váha 1 700 kg) je po rekonstrukci schodiště přístupná veřejnosti v rámci prohlídek přilehlého zámku. Po výstupu na věžní ochoz se naskytne návštěvníkům zajímavý pohled na celé město a okolí.

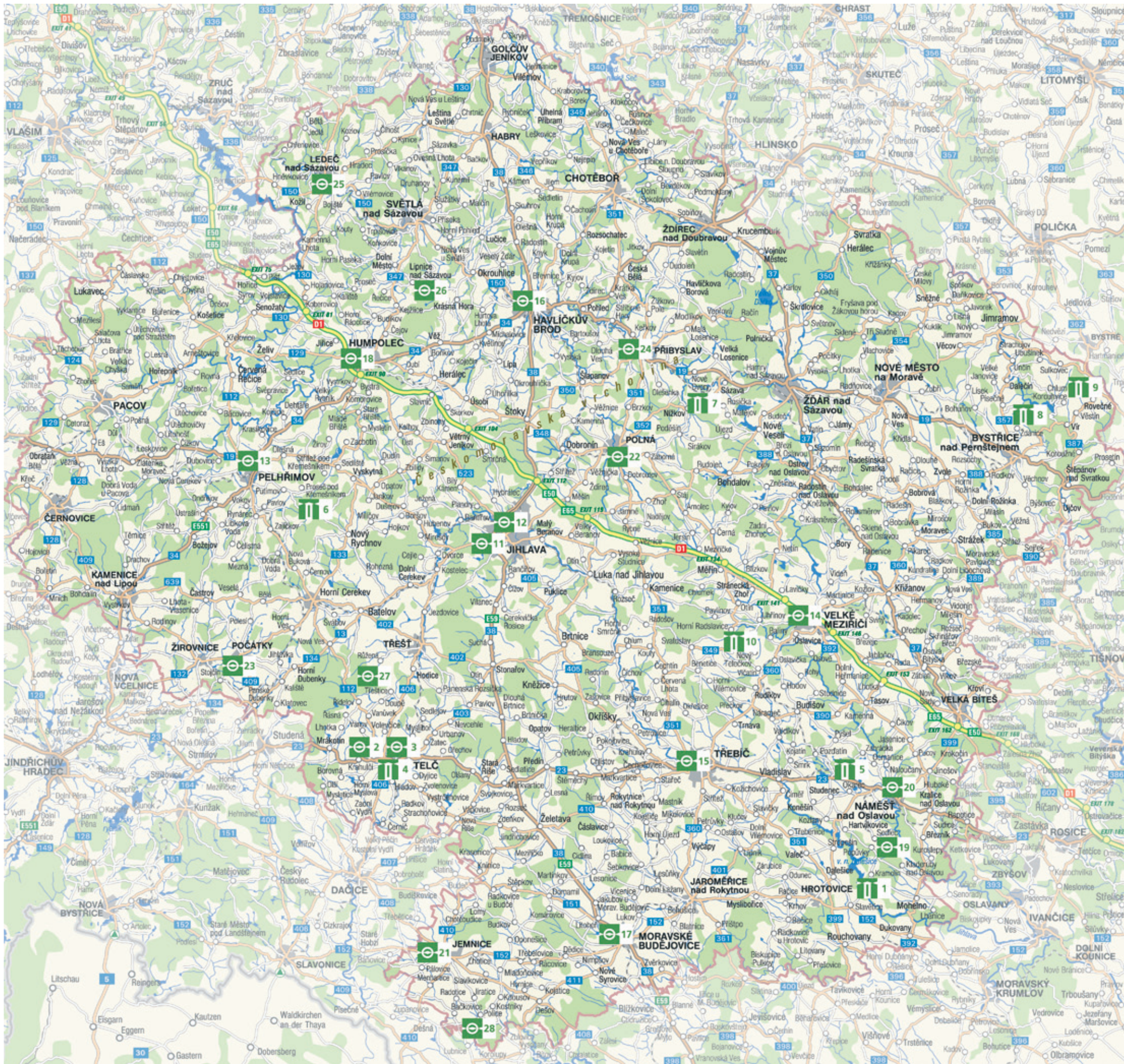
Humpolec

18 Věž kostela sv. Mikuláše



 Původně plánovaná trojlodní stavba s transeptem nebyla z finančních důvodů dostavěna. Objekt následně prošel výraznými stavebními úpravami, z nichž nejvýznamnější byla přestavba Jana Blažeje Santiniho v letech 1721–1722. Realizaci slavného architekta však na konci 19. století překryla novogotická přestavba. Původně barokní věž byla značně zvýšena a zastřešena helmicí se čtyřmi arkýři. Z věže se dnes nabízí pěkný výhled na město a okolí.





Rozhledny a vyhlídková místa



Rozhledna



Vyhlídkové místo

0km 4km 8km 12km 16km 20km

Rozhledny a vyhlídková místa prezentované v publikaci

1. **Rozhledna Babylon, Kramolín** 49°7'37.546"N, 16°8'55.713"E
2. **Věž kostela sv. Jakuba, Telč** 49°11'5.969"N, 15°27'2.556"E
3. **Věž kostela sv. Ducha, Telč** 49°10'58.434"N, 15°27'16.443"E
4. **Rozhledna Oslednice, Telč** 49°10'49.448"N, 15°28'5.054"E
5. **Rozhledna Ocmanice, Ocmanice** 49°13'39.473"N, 16°7'3.352"E
6. **Rozhledna Pípalka, Křemešník** 49°24'13.195"N, 15°19'36.297"E
7. **Rozhledna Rosička, Rosička** 49°32'18.805"N, 15°50'33.418"E
8. **Rozhledna Karasín, Bystřice nad Pernštejnem** 49°33'29.287"N, 16°16'44.881"E
9. **Rozhledna Horní Les, Rovečné** 49°35'26.81"N, 16°20'27.89"E
10. **Rozhledna Rubačka, Nový Telečkov** 49°19'23.111"N, 15°57'27.093"E
11. **Brána Matky Boží, Jihlava** 49°23'41.271"N, 15°35'13.526"E
12. **Věž kostela sv. Jakuba, Jihlava** 49°23'43.001"N, 15°35'37.22"E
13. **Věž kostela sv. Bartoloměje, Pelhřimov** 49°25'52.331"N, 15°13'17.984"E
14. **Věž kostela sv. Mikuláše, Velké Meziříčí** 49°21'15.177"N, 16°0'48.785"E
15. **Věž kostela sv. Martina, Třebíč** 49°12'53.381"N, 15°52'46.652"E
16. **Věž kostela Nanebevzetí Panny Marie, Havlíčkův Brod** 49°36'27.611"N, 15°34'48.682"E
17. **Věž kostela sv. Jiljí, Moravské Budějovice** 49°3'4.59"N, 15°48'29.973"E
18. **Věž kostela sv. Mikuláše, Humpolec** 49°32'29.49"N 15°21'34.19"E

Další zajímavé rozhledny a vyhlídková místa kraje Vysočina

19. **Altán Gloriet, Sedlec** 49°9'45.664"N, 16°9'56.576"E
20. **Altán v zámecké zahradě, Náměštf nad Oslavou** 49°12'29.12"N, 16°9'43.934"E
21. **Věž kostela sv. Stanislava, Jemnice** 49°1'7.412"N, 15°34'12.492"E
22. **Věž kostela Nanebevzetí Panny Marie, Polná** 49°29'15.746"N, 15°43'5.349"E
23. **Věž kostela sv. Jana Křtitele, Počátky** 49°15'36.269"N, 15°14'25.478"E
24. **Věž u kostela sv. Jana Křtitele, Přibyslav** 49°34'33.16"N, 15°44'15.834"E
25. **Věž hradu Ledec nad Sázavou** 49°41'48.404"N, 15°16'51.772"E
26. **Věž hradu Lipnice nad Sázavou** 49°36'51.147"N, 15°24'48.064"E
27. **Věž hradu Roštejna** 49°15'6.635"N, 15°25'34.526"E
28. **Věž zámku Police** 48°57'56.913"N, 15°37'37.883"E

www.dedictvivysociny.cz



Evropská unie
Evropský fond pro regionální rozvoj
Investice do vaší budoucnosti



ROP
Jihovýchod

Kraj **Vysočina**

Investice do vaší budoucnosti. Spolufinancováno Evropskou unií z Evropského fondu pro regionální rozvoj a krajem Vysočina.

Vydal: Krajský úřad kraje Vysočina, Odbor kultury, památkové péče a cestovního ruchu, květen 2011, Žižkova 57, 587 33 Jihlava, tel.: 564 602 111, www.kr-vysocina.cz

Neprodejné.