

Bezplatný informační systém NSZM pro strategické řízení a projekty

DATA PLÁN NSZM

„Pomocník pro úspěšný rozvoj Vaší obce“

Informační systém pro strategické řízení měst, obcí a regionů



ZDRAVÁ MĚSTA, OBCE, REGIONY
ČESKÉ REPUBLIKY

www.dataplan.info

včetně databáze Příkladů dobré praxe >

Využití DataPlánu ve Zdravých městech Kopřivnice a Hodonín



Základní

MUNICIPALITY

Města/obce
Mikroregiony
Spádová území
Kraje

DOKUMENTY

Česká republika
Mezinárodní

INDIKÁTORY

Doprava
Zdraví
Energetika

Ostatní

ASOCIACE NSZM

Kopřivnice (Město)

| [Strategický plán rozvoje města Kopřivnice na období 2007-2022 / Strategický rozpočet 2008 \(expertní plán\) - Rozpočet - Detailní rozpočet](#) |
| [Strategický plán rozvoje města Kopřivnice na období 2007-2022 \(2007\) \(expertní plán\)](#) |
| Archiv: [Strategický plán ekonomického rozvoje Kopřivnice \(2002\) \(expertní plán\)](#) |
| [Komunitní Plán zdraví a kvality života Kopřivnice \(2007\) \(komunitní plán\) - Rozpočet - Detailní rozpočet](#) |
| Archiv: [Komunitní Plán zdraví a kvality života Kopřivnice \(2006\) \(komunitní plán\) - Rozpočet - Detailní rozpočet](#) |
| [Strategie rozvoje cestovního ruchu v Kopřivnici na léta 2006-2010 \(2006\) \(Koncepte\)](#) |
| [Rozpočet města Kopřivnice 2008 \[probíhá zpracování dokumentace\] \(Rozpočet\) - Rozpočet - Detailní rozpočet](#) |
| [Akční plán rozvoje města Kopřivnice 2008-2009 \[probíhá zpracování dokumentace\] \(Akční plán\)](#) |
| [Zásobník projektů v území \(orp\)](#) | [Vložit návrh projektu](#) | [Statistiky](#) |
| [Porovnání cílů a projektů - dle témat](#) | [dle důležitosti](#) |
| [Katalog odborů a subjektů](#) |
| [Přehled použitých indikátorů a ukazatelů](#) |
| [Kampaně](#) |

www.dataplan.info/koprivnice
www.dataplan.info/hodonin

PŘÍNOSY info-systému DataPlán NSZM Strategický plán



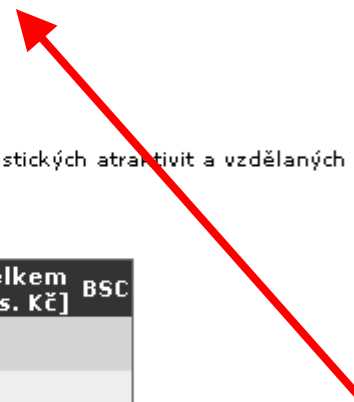
Strategický plán rozvoje města Kopřivnice na období 2007-2022 (2007)

Vize:

Do roku 2022 se Kopřivnice změní na prosperující regionální centrum.

- Bude městem přitažlivým pro občana, investora i turistu.
- Bude svou ekonomickou prosperitu stavět na silné automobilové tradici, na širokém spektru podnikatelských aktivit, rozvoji turistických atraktivit a vzdělaných lidech.
- Bude zdravým městem s moderním centrem, nabízejícím široké spektrum služeb rostoucímu počtu obyvatel.

 [Textová verze plánu schválená zastupitelstvem](#)



Rok realizace	Odpovědnost	Realizace	Stav aktivity	Vlastní zdroje [tis. Kč]	Externí zdroje [tis. Kč]	Celkem [tis. Kč]	BSC
E. EKONOMICKÝ POTENCIÁL A ROZVOJ LIDSKÝCH ZDROJŮ							
E.1 Rozvoj podnikání zejména malého a středního							
E.1.1 Využití vhodných ploch a objektů pro rozvoj podnikání a služeb							
E.1.2 Rozvoj podnikatelské infrastruktury a služeb pro podnikatele							
E.1.3 Vytvoření systému spolupráce města a místních podnikatelů							
E.2 Rozvoj vzdělávání							
E.2.1 Zajištění celoživotního vzdělávání v rámci rozvoje lidských zdrojů							
E.2.2 Rozvoj infrastruktury pro vzdělávání							
D. DOPRAVA, INFRASTRUKTURA, ŽIVOTNÍ PROSTŘEDÍ							
D.1 Zlepšení dopravní obslužnosti, bezpečnosti a plynulosti silničního provozu							
D.1.1 Zlepšení dopravní obslužnosti							
D.1.2 Úprava a doplnění sítě pozemních komunikací pro provoz motorových vozidel včetně dopravy v klidu							
D.2 Zlepšení podmínek pro bezpečnost a plynulost cyklistického a pěšího provozu							
D.2.1 Úprava a doplnění sítě komunikací pro pěší a cyklistický provoz včetně zázemí a mobiliáře							
D.3 Rozvoj technické infrastruktury							
D.3.1 Dobudování systému čistoty vodních toků a likvidace odpadních vod							
D.3.2 Modernizace tepelného hospodářství							
D.3.3 Modernizace a rozšíření inženýrských sítí							
D.3.4 Rozvoj bydlení, příprava ploch a infrastruktury pro bytovou výstavbu							
D.3.5 Předcházení povodňovým škodám							

PŘÍNOSY info-systému DataPlán NSZM

Zásobník projektů ve vazbě na Strategii

Strategický plán rozvoje města Kopřivnice na období 2007-2022 (2007)

 [Textová verze plánu schválená zastupitelstvem města 5.12.2007 \(formát ZIP, PDF\)](#)

Vize:

Do roku 2022 se Kopřivnice změní na prosperující regionální centrum.

- Bude městem přitažlivým pro občana, investora i turistu.
- Bude svou ekonomickou prosperitu stavět na silné automobilové tradici, na širokém spektru podnikatelských aktivit, rozvoji turistických atraktivit a vzdělaných lidech.
- Bude zdravým městem s moderním centrem, nabízejícím široké spektrum služeb rostoucímu počtu obyvatel.

E. EKONOMICKÝ POTENCIÁL A ROZVOJ LIDSKÝCH ZDROJŮ

>>

D. DOPRAVA, INFRASTRUKTURA, ŽIVOTNÍ PROSTŘEDÍ

>>

S. SOCIÁLNÍ ZÁZEMÍ

<<

S.1 Rozvoj sociální a zdravotnické infrastruktury a služeb

S.1.1 Rozvoj sociálních a zdravotnických služeb pro všechny skupiny obyvatel a jejich propagace

Náměty:

- [S.1.1.1] Vytvoření vhodných prostor pro centrum volného času seniorů
- [S.1.1.2] Zřízení a provoz občanské poradny
- [S.1.1.3] Vytvoření podmínek pro přípravu dietní stravy pro seniory a potřebné občany
- [S.1.1.4] Vytvoření podmínek pro poskytovatele zdravotních služeb
- [S.1.1.5] Komunitní plánování sociálních služeb
- [S.1.1.6] Zkvalitňování, rozšiřování a propagace sociálních služeb v návaznosti na KPSS

S.1.2 Rekonstrukce a výstavba zařízení poskytujících sociální služby

Náměty:

- [S.1.2.1] Vybudování domovů pro seniory
- [S.1.2.2] Zajištění vhodných prostor pro DS Koptetina

Návrhy projektů <<



PŘÍNOSY info-systému DataPlán

Komunitní plán (poptávka veřejnosti)



Komunitní Plán zdraví a kvality života Kopřivnice (2007)

A. VEŘEJNÁ SPRÁVA, KOMUNIKACE, INFORMOVANOST

>>

B. ZDRAVÝ ŽIVOTNÍ STYL, ZDRAVOTNICKÉ SLUŽBY

OBLAST

>>

C. ŽIVOTNÍ PROSTŘEDÍ A BYDLENÍ

<<

celý obsah je řešen v strategickém plánu

C.1 Budou rekonstruována centra a další zóny města

CÍL

C.1.1 Uprava prostor starého centra Kopřivnice

[Splněné aktivity >](#)

C.1.2 Regenerace meziblokových prostor sídlišť

C.1.2.3 Regenerace sídliště Sever – podání žádosti o dotaci a na realizaci jednotlivých etap a realizačních celků

Odpovědnost: [Oddělení strategického plánování](#)
Roky realizace: 2006, 2007, 2008

AKTIVITA

C.1.2.4 Regenerace sídliště Sever – zapojení veřejnosti do projektové dokumentace jednotlivých etap a realizačních celků

Odpovědnost: [Oddělení strategického plánování](#)
Realizátor: [Petr Richard](#)
Roky realizace: 2006, 2007

[Splněné aktivity >](#)

C.1.3 Lesy jako klidové zóny

[Splněné aktivity >](#)

Náměty:

- veřejná tábořiště – vytipování lokalit

C.1.4 Vytvoření nových a oprava soudobých hřišť

C.1.4.1 Podpora vytipovaných lokalit v souladu s průběžným veřejným projednáváním

Odpovědnost: [Oddělení školství a sportu](#)
Realizátor: [Michálková Radomíra](#)

PŘÍNOSY info-systému DataPlán NSZM Schválený „položkový“ rozpočet



Rozpočet města Kopřivnice 2008

	Rok realizace	Odpovědnost	Realizace	Stav aktivity	Vlastní zdroje [tis. Kč]	Externí zdroje [tis. Kč]	Celkem [tis. Kč]	BS
A. ODBOR ŽIVOTNÍHO PROSTŘEDÍ A ZEMĚDĚLSTVÍ								
A.1								
A.1.1								
A.1.1.1	2008	OŽPZ-OTOŽP			10	0	10	
A.1.1.2	2008	OŽPZ-OTOŽP			1230	0	1230	
A.1.1.3	2008	OŽPZ-OLHZOP			280	0	280	
A.1.1.4	2008	OŽPZ-OVH			320	0	320	
A.1.1.5	2008	OŽPZ-OLHZOP			20	0	20	
A.1.1.6	2008	OŽPZ-OLHZOP			10	0	10	
A.1.1.7	2008	OŽPZ-OLHZOP			565	0	565	
A.1.1.8	2008	OŽPZ-OVH			20	0	20	
A.1.1.9	2008	OŽPZ-OVH			104	0	104	
A.1.1.10	2008	OŽPZ-OTOŽP			60	0	60	
A.1.1.11	2008	OŽPZ-OLHZOP			35	0	35	
A.1.1.12	2008	OŽPZ-OTOŽP	Slumeko s.r.o.		13732	0	13732	
A.1.1.13	2008	OŽPZ-OLHZOP	Slumeko s.r.o.		7445	0	7445	
A.1.1.14	2008	OŽPZ			343	0	343	
A.1.1.15	2008	OŽPZ			150	0	150	
A.1.1.16	2008	OŽPZ-OLHZOP			400	0	400	
A.1.1.17	2008	OŽPZ-OVH			166	0	166	
A.1.1.18	2008	OŽPZ-OLHZOP			60	0	60	
A.1.1.19	2008	OŽPZ-OTOŽP			200	0	200	
A.1.1.20	2008	OŽPZ-OLHZOP			230	0	230	
A.1.1.21	2008	OŽPZ-OTOŽP			100	0	100	
A.1.1.22	2008	OŽPZ-OLHZOP			300	0	300	
A.1.1.23	2008	OŽPZ-OTOŽP			20	0	20	
A.1.1.24	2008	OŽPZ-OTOŽP			30	0	30	
A.1.1.25	2008	OŽPZ-OLHZOP			50	0	50	
A.1.1.26	2008	OŽPZ-OTOŽP			200	0	200	
A.1.1.27	2008	OŽPZ-OLHZOP			200	0	200	
A.1.1.28	2008	OŽPZ-OVH			100	0	100	
A.1.1.29	2008	OŽPZ-OLHZOP			200	0	200	
B. ODBOR INFORMATIKY								
B.1								
B.1.1								

Oddělení lesního hospodářství, zemědělství a ochrany přírody

Kopřivnice v DataPlánu NSZM

Vazba Rozpočtu na Strategický plán



ODDĚLENÍ STRATEGICKÉHO PLÁNOVÁNÍ (OSP) (ORJ 21)				
Projekt Zdravé město a MA21 (členský poplatek NSZM ČR,propagace PZM a MA21, veřejná setkání a projednání	3544,6171/5	210,0	SP,D	210
Kampaně-projekt podpory zdraví 2007 (osvětové kampaně-Dny zdraví,Den zeměden bez aut ...)	3544/5	80,0	SP,D	
Vyhledávací studie - cyklostezky	2219/6	250,0	SP	250
Vybraná trasa cyklostezky - PD	2219/6	700,0	SP,D	700
Bezbariérové město - PD	2219/6	500,0	SP,D	500
Sportovní areál "Pod Červeným kamenem" - příprava koncesního projektu (PPP)	3412/6	200,0	SP	200
Integrovaný plán rozvoje města (lokalita "jih", "sever")	3639/6	500,0	SP	500
Regenerace sídliště SEVER (aktualizace PD)	3699/6	43,0	SP,D	43
Komplexní posouzení dopravy v Kopřivnici	2229/6	1 000,0	SP	1 000

PŘÍNOSY info-systému DataPlán NSZM Strategický rozpočet



Strategický plán rozvoje města Kopřivnice na období 2007-2022 / Strategický rozpočet 2008

 [Textová verze plánu schválená zastupitelstvem města 5.12.2007 \(formát ZIP, PDF; 4 MB\)](#)

Vize:

Do roku 2022 se Kopřivnice změní na prosperující regionální centrum.

- Bude městem přitažlivým pro občana, investora i turistu.
- Bude svou ekonomickou prosperitu stavět na silné automobilové tradici, na širokém spektru podnikatelských aktivit, rozvoji turistických atraktivit a vzdělaných lidech.
- Bude zdravým městem s moderním centrem, nabízejícím široké spektrum služeb rostoucímu počtu obyvatel.

	Rok realizace	Odpovědnost	Realizace	Stav aktivity	Vlastní zdroje [tis. Kč]	Externí zdroje [tis. Kč]	Celkem [tis. Kč]	BSC
E. EKONOMICKÝ POTENCIÁL A ROZVOJ LIDSKÝCH ZDROJŮ								
E.1 Rozvoj podnikání zejména malého a středního								
E.1.1								
Využití vhodných ploch a objektů pro rozvoj podnikání a služeb								
E.1.2								
Rozvoj podnikatelské infrastruktury a služeb pro podnikatele								
E.1.3								
Vytvoření systému spolupráce města a místních podnikatelů								
E.2 Rozvoj vzdělávání								
E.2.1								
Zajištění celoživotního vzdělávání v rámci rozvoje lidských zdrojů								
E.2.2								
Rozvoj infrastruktury pro vzdělávání								
D. DOPRAVA, INFRASTRUKTURA, ŽIVOTNÍ PROSTŘEDÍ								
D.1 Zlepšení dopravní obslužnosti, bezpečnosti a plynulosti silničního provozu								
D.1.1								
Zlepšení dopravní obslužnosti								
D.1.2								
Úprava a doplnění sítě pozemních komunikací pro provoz motorových vozidel včetně dopravy v klidu								

PŘÍNOSY info-systému DataPlán NSZM

Strategický rozpočet / Celkový přehled

Kopřivnice  (Město)

| [Strategický plán rozvoje města Kopřivnice na období 2007-2022 / Strategický rozpočet 2008 \(expertní plán\)](#) - **Rozpočet** - [Detailní rozpočet](#) |

Rozpočet

		Vlastní zdroje [tis. Kč]	Externí zdroje [tis. Kč]	Celkem [tis. Kč]
CELKEM		70978	0	70978
D.1	Zlepšení dopravní obslužnosti, bezpečnosti a plynulosti silničního provozu	8471	0	8471
D.2	Zlepšení podmínek pro bezpečnost a plynulost cyklistického a pěšího provozu	8530	0	8530
D.3	Rozvoj technické infrastruktury	20793	0	20793
D.4	Zlepšování životního prostředí	2030	0	2030
E.1	Rozvoj podnikání zejména malého a středního	380	0	380
E.2	Rozvoj umění a kultury	5911	0	5911
I.1	Vytvoření a zvýraznění atributů Kopřivnice jako města	9254	0	9254
I.2	Rozvoj městského marketingu	1432	0	1432
I.3	Rozvoj volnočasových aktivit	6101	0	6101
I.4	Rozvoj aktivit a infrastruktury cestovního ruchu	447	0	447
S.1	Rozvoj sociální a zdravotnické infrastruktury a služeb	3927	0	3927
S.2	Bezpečnost a prevence kriminality	3702	0	3702

www.dataplan.info/koprivnice

DataPlán NSZM

Akční plán / Struktura před importem



Akční plán rozvoje města Kopřivnice 2008-2009



E: Ekonomický potenciál a rozvoj lidských zdrojů

E.1. Rozvoj podnikání zejména malého a středního

E.1.1. Využití vhodných ploch a objektů pro rozvoj podnikání a služeb

Priorita KSR	Aktivita obsazená (E.x.x.x)	Akce	Rozpočet 2008 (tis)	Rozpočet 2009 (tis)	Možnost získání dotace (A-N)	Termín plnění	Odpovědnost
3	E.1.1.1. Vytvoření a aktualizace databáze ploch a objektů, vhodných pro podnikání	[Redacted]	[Redacted]	[Redacted]	x	I-08	[Redacted]
					x	I-08	
					N	II,III/08	
					x	I,II/08	
					N	IV/09	
13	E.1.1.2 Nabídka volných ploch a objektů pro rozvoj podnikání a služeb včetně brownfields	[Redacted]	[Redacted]	[Redacted]	N	IV/09	
					N	I,II,III,IV/09	
					x	II/08	
13	E.1.1.3 Vytvoření podmínek pro přemístění firem ve stávajícím areálu Tatry	[Redacted]	[Redacted]	[Redacted]	x	II/08	[Redacted]

E.1.2. Rozvoj podnikatelské infrastruktury a služeb pro podnikatele

E.1.2.1. Systém informování a podpora podnikání	1. Provozování systému informování o podmínkách pro podnikání a služby					
---	--	--	--	--	--	--

PŘÍNOSY info-systému DataPlán NSZM

Akční plán / Ukazatele formou „semaforů“



Akční plán rozvoje města Kopřivnice 2008-2009 [probíhá zpracování dokumentace]

E. EKONOMICKÝ POTENCIÁL A ROZVOJ LIDSKÝCH ZDROJŮ



E.1 Rozvoj podnikání zejména malého a středního

E.1.1 *Užití vhodných ploch a objektů pro rozvoj podnikání a služeb* [indikátor >>](#)

E.1.2 *Rozvoj podnikatelské infrastruktury a služeb pro podnikatele* [indikátor >>](#)

E.1.3 *Provozování systému informování o vzdělávání pro podnikání a zvýšení kvality služeb v rámci mandátní smlouvy s CPR*

E.1.4 *Stvoření systému spolupráce města a místních podnikatelů* [indikátor >>](#)

E.1.5 *Zajištění poptávky firem*

ROZPOČET

Informační systém pro strategické řízení DataPlán NSZM

Katalog odborů a subjektů

Město

- ◊ [MĚSTO Kopřivnice](#)
 - ◊ [Vedení města Kopřivnice](#)
 - ◊ [Komise projektu Zdravé město a místní Agendy 21](#)

Úřad

- ◊ [MĚSTSKÝ ÚŘAD Kopřivnice](#)
 - ◊ [Tajemník](#)
 - ◊ [Interní auditor](#)
 - ◊ [Obecní živnostenský úřad](#)
 - ◊ [Oddělení kontrolní](#)
 - ◊ [Oddělení registrací](#)
 - ◊ [Odbor bytového hospodářství](#)
 - ◊ [Odbor dopravy a silničního hospodářství](#)
 - ◊ [Oddělení dopravy a silničního hospodářství](#)
 - ◊ [Oddělení přestupků a registr řidičů](#)
 - ◊ [Oddělení registru silničních vozidel](#)
 - ◊ [Odbor finanční](#)
 - ◊ [Oddělení rozpočtu a analýz](#)
 - ◊ [Oddělení správy místních poplatků](#)
 - ◊ [Oddělení účtáren](#)
 - ◊ [Odbor informatiky](#)
 - ◊ [Odbor právní](#)
 - ◊ [Oddělení soukromoprávní](#)
 - ◊ [Oddělení veřejnoprávní](#)
 - ◊ [Odbor soc. věcí a zdravotnictví](#)
 - ◊ [Oddělení dávkové](#)
 - ◊ [Oddělení péče o osoby se zdravotním postižením](#)
 - ◊ [Oddělení sociálně - právní ochrany dětí](#)
 - ◊ [Odbor správní](#)
 - ◊ [Odbor správy majetku města a investic](#)
 - ◊ [Oddělení investic](#)
 - ◊ [Oddělení správy budov](#)
 - ◊ [Oddělení správy pozemků](#)
 - ◊ [Odbor územního plánování a památkové péče](#)
 - ◊ [Oddělení - územní plán](#)
 - ◊ [Odbor vzdělávání a vnějších vztahů](#)
 - ◊ [Oddělení Kopřivnických novin](#)
 - ◊ [Oddělení kultury a cestovního ruchu](#)
 - ◊ [Oddělení školství a sportu](#)

DataPlán NSZM

Subjekty (transparentní zodpovědnost)



Oddělení strategického plánování

[Edit](#) [vytisknout](#)

Název	Oddělení strategického plánování
Kontaktní osoba	Mgr. Radka Chalúpková
Web	www.koprivnice.cz
Telefon	556 879 770
E-mail	strategicky.plan@koprivnice.cz
Adresa	Městský úřad Koprivnice, Štefánikova 1163, Koprivnice 742 21
Hlavní činnosti	vedoucí oddělení
Město	Koprivnice
Organizační struktura	MĚSTSKÝ ÚŘAD Koprivnice > Oddělení strategického plánování > Chalúpková Radka , Rašková Ivana , Petr Richard , Miklas Ondřej

Aktivity - odpovědnost

Aktivita	Vlastní zdroje [tis. Kč]	Externí zdroje [tis. Kč]	Celkem [tis. Kč]
A.1.1.1 Celková revize cílů a provázání strategického plánu s ostatními dokumenty >>	0	0	0
A.1.1.2 Analýza souvislostí mezi Plánem zdraví a Strategickým plánem <<			
Číslo aktivity	A.1.1.2		
Název aktivity	Analýza souvislostí mezi Plánem zdraví a Strategickým plánem		
Odpovědnost	Oddělení strategického plánování		
Realizátor	Rašková Ivana		
Spolupráce			
Spolupracující organizace			
Rok realizace	0	0	0
Komentář			
Finance 2006 - vlastní zdroje			
Finance 2006 - externí zdroje			
Finance 2007 - vlastní zdroje			
Finance 2007 - externí zdroje			
Náměty			
A.1.1.3 Analýza vazeb mezi aktivitami v Plánu zdraví a mezinárodními dokumenty: Agenda 21, Zdraví 21 a NEHAP >>	0	0	0
A.2.2.1 Zapojení veřejnosti do regenerace sídliště Sever – projektové dokumentace pro realizační celky jednotlivých etap >>	0	0	0
A.3.1.2 Poskytování informací o aktivitách Zdravého města Koprivnice >>	0	0	0
C.1.2.1 Regenerace sídliště Sever – podání žádosti o dotaci a na realizaci jednotlivých etap a realizačních celků >>	0	0	0
C.1.2.2 Regenerace sídliště Sever – zapojení veřejnosti do projektové dokumentace jednotlivých etap a realizačních celků >>	0	0	0
D.5.2.2 Zapojit veřejné subjekty do hodnocení přístupu k ekologickému chování – Ekologická stopa >>	0	0	0
D.5.3.2 Evropský týden mobility evropský den bez aut >>	0	0	0
G.3.1.1 Evropský týden mobility a evropský den bez aut (ETM a EDPA) >>	0	0	0

[Všechny aktivity - odpovědnost\(včetně splněných\) >>](#)

[Všechny aktivity - realizace \(včetně splněných\) >>](#)

DataPlán NSZM

Subjekty (transparentní zodpovědnost)



Edit VYUŠKIUOU

Rašková Ivana

Jméno	Ivana
Příjmení	Rašková
Titul za jménem	DiS.
Funkce	Koordinátor Projektu Zdravé město a místní Agenda 21
Telefon	556 879 671
E-mail	ivana.raskova@kopřivnice.cz
Adresa	MÚ Kopřivnice, Štefánikova 1163, 742 21 Kopřivnice
Hlavní činnosti	Koordinace Projektu Zdravé město a místní Agenda 21, komunitní plánování a zapojování veřejnosti do rozhodování
Město	Kopřivnice
Organizační struktura	Oddělení strategického plánování, Komise projektu Zdravé město a místní Agendy 21 > Rašková Ivana >

Aktivity - odpovědnost

Aktivita	Vlastní zdroje [tis. Kč]	Externí zdroje [tis. Kč]	Celkem [tis. Kč]
B.5.1.1 Program "Na kolo jen s přílbou" >>	0	0	0
B.5.1.2 Autobus mám rád je náš kamarád >>	0	0	0
B.5.1.4 Evropský den bez aut >>	0	0	0

[Všechny aktivity - odpovědnost\(včetně splněných\) >>](#)

Aktivity - realizace

Aktivita	Vlastní zdroje [tis. Kč]	Externí zdroje [tis. Kč]	Celkem [tis. Kč]
A.1.1.1 Celková revize cílů a provádění strategického plánu s ostatními dokumenty <<<			
Číslo aktivity	A.1.1.1		
Název aktivity	Celková revize cílů a provádění strategického plánu s ostatními dokumenty		
Odpovědnost	Oddělení strategického plánování		
Realizátor	Rašková Ivana		
Spolupráce	Chalúpková Radka		
Spolupracující organizace			
Rok realizace	2006, 2007, 2008	0	0
Komentář			
Finance 2006 - vlastní zdroje			
Finance 2006 - externí zdroje			
Finance 2007 - vlastní zdroje			
Finance 2007 - externí zdroje			
Námětu			
A.1.1.2 Analýza souvislostí mezi Plánem zdraví a Strategickým plánem >>	0	0	0
A.1.1.3 Analýza vazeb mezi aktivitami v Plánu zdraví a mezinárodními dokumenty: Agenda 21, Zdraví 21 a NEHAP >>	0	0	0
A.3.1.2 Poskytování informací o aktivitách Zdravého města Kopřivnice >>	0	0	0
D.5.2.2 Zapojit veřejné subjekty do hodnocení přístupu k ekologickému chování - Ekologická stopa >>	0	0	0

Zdravé město Hodonín

Akční plán / Zásobník projektů



Akční plán rozvoje města Hodonína (2007)

Vize

Město Hodonín je lázeňským místem a regionálním centrem se zdravým životním prostředím a spokojenými obyvateli. Ctí své historické tradice, : svých obyvatel.

1. ROZVOJ PODNIKÁNÍ A ZAMĚSTNANOST

>>

2. ROZVOJ CESTOVNÍHO RUCHU, KULTURY A PAMÁTEK

>>

3. ROZVOJ BYDLENÍ

>>

4. ŽIVOTNÍ PROSTŘEDÍ

>>

5. ZAPOJENÍ VEŘEJNOSTI DO ŽIVOTA MĚSTA



5.1 Zapojit veřejnost do života města a dosáhnout spokojenosti občanů s možností účastnit se místního plánování a rozhodování P

5.1.1 Zkvalitnění vzájemné komunikace město - organizace města - občan

5.1.2 Zvýšení informovanosti občanů a využití zpětných vazeb

[Návrhy projektů >>](#)

5.1.3 Zapojení veřejnosti do plánování a rozhodování

[Návrhy projektů >>](#)

Přímá databázová provazba projektu na vybrané opatření Akčního plánu



Akční plán rozvoje města Hodonína (2007)

Vize

Město Hodonín je lázeňským místem a regionálním centrem se zdravým životním prostředím a spokojenými obyvateli. Ctí své historické památky a tradice svých obyvatel.

1. ROZVOJ PODNIKÁNÍ A ZAMĚSTNANOST

>>

2. ROZVOJ CESTOVNÍHO RUCHU, KULTURY A PAMÁTEK

<<

2.1 Vytvořit podmínky pro rozvoj cestovního ruchu ve městě a okolí včetně podpory navazujících aktivit

P

2.1.1 Podpora vzniku nebo obnovy atraktivit cestovního ruchu

Shodné s prioritním cílem I.2 v Komunitním Plánu zdraví a kvality života: Ze strany města bude podporována aktivita

Návrhy projektů <<

jmk/1196. Město Hodonín, MěÚ - ORM: **"konverze vodního cvičiště "**

Konverze bývalého vojenského vodního cvičiště, které se nachází v nezastavěné části města Hodonín při řece Moravě, do oblasti cestovního ruchu (jak na řece Moravě tak pro cykloturistiku), ale současně i malého a středního podnikání. Vojenského vlastnictví. Je zapotřebí společně s vlastníky pozemků připravit projekt (právní formu) na jejímž základě bude uvažováno PPP. Součástí areálu je dle zpracované studie na využití území koncentrace komerčních aktivit, sportovních činností, ale i volnočasových v podobě např. příměstského tábora atd.)

Cílová skupina: 1) občanům města

2) turisům

Rozpočet: 20000 tis. Kč

Stadium přípravy projektu: projektová fiše

jmk/1192. Město Hodonín: **"Muzeum města Hodonína "**

Muzeum města Hodonína by mělo v rámci cestovního ruchu nabídnout návštěvníkům i obyvatelům, přehled o osobnostech připomenout, kdo žil a přispěl svým dílem, prací, .. k věhlasu města v něm samém i za jeho hranicemi. Slovácká, připomněla by folklorní tradice a zvyky. Součástí muzea by byla i expozice věnovaná významným sportovním osobnostem.

Přímá databázová provazba projektu na vybrané opatření Akčního plánu



Region ve kterém je podáván projektový návrh:
(orp) Hodonínsko

Opatření

2.1.1 Podpora vzniku nebo obnovy atraktivit cestovního ruchu

-- nezařazeno --

1.1.1 Podpora zaměstnanosti ve městě a regionu

1.1.2 Příprava průmyslových zón a oživení lokalit brownfields

1.1.3 Podpora malého a středního podnikání a lázeňství

1.1.4 Efektivní komunikace mezi subjekty

2.1.1 Podpora vzniku nebo obnovy atraktivit cestovního ruchu

2.1.2 Podpora rozvoje vinařské a lázeňské turistiky

2.1.3 Rozšíření nabídky kultury, rekreace a sportu včetně volnočasových a wellness aktivit

2.1.4 Zlepšení infrastruktury a služeb podmiňujících rozvoj cestovního ruchu

2.1.5 Zajištění účinné propagace města a regionu

3.1.1 Rozvoj variabilní nabídky bydlení pro určité skupiny obyvatel

3.1.2 Příprava ploch pro bytovou i individuální výstavbu

3.1.3 Efektivní využívání dotací v oblasti bydlení

3.1.4 Vytvoření koncepce nájmu bytů s ohledem na vybrané skupiny obyvatelstva a na městský bytový fond

4.1.1 Zklidnění a regulace dopravy ve městě

4.1.2 Zvýšení čistoty města a úrovně údržby zeleně a veřejných prostranství

4.1.3 Omezení produkce odpadů navýšením separovaného sběru spolu s podporou ekologické výchovy občanů

4.1.4 Návrh protipovodňových opatření a nakládání s povrchovými a odpadními vodami

5.1.1 Zkvalitnění vzájemné komunikace město - organizace města - občan

5.1.2 Zvýšení informovanosti občanů a využití zpětných vazeb

5.1.3 Zapojení veřejnosti do plánování a rozhodování

5. Email: *

6. Telefon:

Sdílení projektového záměru vybranými subjekty

Funkce „zpřístupnit komu“



Další zpřístupněné projekty

ID	Organizace	Návrh projektu
jmk/1185.	Město Hodonín	Vinný sklep s vinotékou <
		jmk/1185 - Vinný sklep s vinotékou
Projekt:	Vinný sklep s vinotékou	
Popis:	Město Hodonín se nachází ve vinařské oblasti Slovácka, tradiční vinařství donedávna bylo přímo ve městě ukončeno.	
Interní popis:	Podle pamětníků byla ve městě i výzkumná stanice vinařská. Ve městě samém nejsou vinice, ale byla propagována nejen již existujících vinařských aktivit, ale i aktivit, které zde chybí, zejména v oblasti nových vinic. Konkrétně se jedná o vybudování vinného kvelbeného sklepu s vinotékou, eventuálně s vinařským muzeem. Projektu finančně může řešit soukromý subjekt, je možnost hledat dotační tituly. Doprovodné aktivita jsou různé akce, které by bylo možno pořádat po dohodě s vinaři – vinné trhy, konference, uložení vína na dno lázní. Zajímavé spojit vinařskou turistiku s využitím cyklostezek a vodní cesty na Moravě. Po zrealizování projektu by se měly realizovat další akce, účastí na rozšíření nabídky sportovního, kulturního a společenského života města by se měly realizovat další akce, účastí na rozšíření nabídky sportovního, kulturního a společenského života města by se měly realizovat další akce, účastí na rozšíření nabídky sportovního, kulturního a společenského života města by se měly realizovat další akce.	
Opatření:	Podpora rozvoje vinařské a lázeňské turistiky	
Garant:	Nováková Miroslava	
Zpřístupnit komu:	<input type="text" value="(HO) Macková Hana"/> <input type="text" value="(HO) Malát Jaroslav"/> <input type="text" value="(HO) Markovičová Marie"/> <input type="text" value="(HO) Matoušková Jana"/>	
Cílová skupina:	turisté, návštěvníci lázní, obyvatelé města a blízkého okolí	
Název organizace:	Město Hodonín	
IČ:	00284891	
Typ subjektu:	obec, město, mikroregion	
Adresa:	Masarykovo náměstí 1, 695 35 Hodonín	
Kontaktní osoba:	Ing. Miroslava Nováková	
E-mail:	novakova.miroslava@muhodonin.cz	
Telefon:	518 316 249	

Využití DataPlánu NSZM

Interní popis projektu



ID	Organizace	Návrh projektu
jmk/1185.	Město Hodonín	Vinný sklep s vinotékou <
		jmk/1185 - Vinný sklep s vinotékou
Projekt:	Vinný sklep s vinotékou	
Popis:	Město Hodonín se nachází ve vinařské oblasti Slovácka, tradiční vinařství donedávna bylo přímo ukončily.	
Interní popis:	<p>Podle pamětníků byla ve městě i výzkumná stanice vinařská. Ve sousedí s vinařskými oblastmi Podluží a Mutěnickou. Šlo by o propagaci nejen již existujících vinařských aktivit, oblasti materiálního zázemí, tj. nepřítomnost vinárny či vinařského muzea.</p>	
<input type="button" value="ULOŽIT ZMĚNU"/> <input type="button" value="Storno"/>		
Opatření:	Podpora rozvoje vinařské a lázeňské turistiky	
Garant:	Nováková Miroslava	
Zpřístupnit komu:	Malát Jaroslav, Šimonová Hana	
Cílová skupina:	turisté, návštěvníci lázní, obyvatelé města a blízkého okolí	
Název organizace:	Město Hodonín	
IČ:	00284891	
Typ subjektu:	obec, město, mikroregion	
Adresa:	Masarykovo náměstí 1, 695 35 Hodonín	
Kontaktní osoba:	Ing. Miroslava Nováková	
E-mail:	novakova.miroslava@muhodonin.cz	
Telefon:	518 316 249	
Místo realizace projektu:	Hodonín	
Partneři projektu jsou?	ne	
Další partneři:	--	
Typ spolupráce	--	
Hledáte partnery pro realizaci?	ano	

Jednoznačná indentifikace odpovědného subjektu Funkce „garant“

Terminál - Malát Jaroslav

Návrhy projektů

[Nový projekt](#)

Garantem u projektů

ID	Organizace	Návrh projektu
jmk/1205.	Město Hodonín	protipovodňová opatření v nezastavěné části města <
jmk/1205 - protipovodňová opatření v nezastavěné části města		
Projekt:	protipovodňová opatření v nezastavěné části města	
Popis:	Protipovodňová opatření v nezastavěné části města (poldr na Očovských loukách vč. zemníku a objektu, úprava Skařinské hráze pod očovem). Návrh opatření vymezí plochy nutné k trvalým zábradím (podklad pro pozemkové úpravy) a po realizaci zabezpečí ochranu města Hodonín před povodněmi budou zařízeny plnit funkce doprovodné infrastruktury pro cestovní ruch (přístupové cesty, cyklistické stezky)	
Interní popis:	--	
Opatření:	Návrh protipovodňových opatření s nakládání s povrchovými a odpadními vodami	
Garant:	(HO) Malát Jaroslav	<input type="button" value="ULOŽIT ZMĚNU"/> <input type="button" value="Storno"/>
Zařadit komu:	(HO) Konečný Roman	
Cílová skupina:	(HO) Kostílková Ivana	
Název organizace:	(HO) Kotásková Petra	
IČ:	(HO) Králík Jan	
Typ subjektu:	(HO) Křepinská Bohdana	
Adresa:	(HO) Lexová Ivona	
Kontaktní osoba:	(HO) Macháčková Hana	
E-mail:	(HO) Macková Hana	
Telefon:	(HO) Malát Jaroslav	
Místo realizace projektu:	(HO) Markovičová Marie	
	(HO) Matušinová Jana	
	(HO) Medusová Marcela	
	(HO) Nídllová Markéta	
	(HO) Novák Dalibor	

www.dataplan.info/hodonin

DataPlán NSZM

Terminál – přístup pod heslem



Základní

MUNICIPALITY
Města/obce
Mikroregiony
Spádová území
Kraje

DOKUMENTY
Česká republika
Mezinárodní

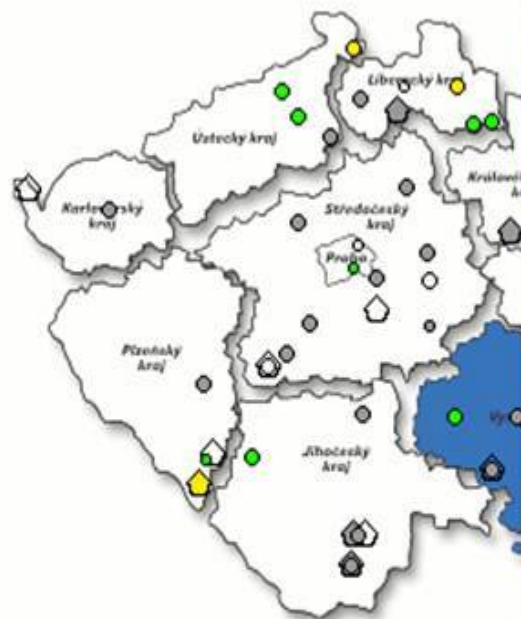
INDIKÁTORY
Doprava
Zdraví
Energetika

Ostatní

ASOCIACE NSZM
Členové NSZM

Editace
Terminál

Členové NSZM ČR – Zdravá města, obce, regiony



Adamov 
Blansko 
Bolatice 
Borovany 

Připojit k dataplan.info

Server dataplan.info (nszm_pracovnik) vyžaduje uživatelské jméno a heslo.

Upozornění: Tento server vyžaduje odeslání uživatelského jména a hesla v nezabezpečeném formátu (základní ověření bez zabezpečeného připojení).

Uživatelské jméno:

Heslo:

Zapamatovat heslo

OK Storno

Terminál interní úpravy informací

DATA PLÁN NSZM

Edítovat

Kontaktní údaje

Podřízené subjekty

Profil člena na wwwNSZM

Aktivity

Plány

Indikátory / Ukazatele

Návrhy projektů

Odkazy

Plánovací dokumenty

Terminál - Pilková Martina

Pilková Martina

Jméno	Martina
Příjmení	Pilková
Název	Pilková Martina
Titul před jménem	--
Titul za jménem	--
Funkce	koordinátor Projektu Zdravé město a místní Agendy 21
Osoba	Ano
Zkratka	mp
Telefon	518 316 255
E-mail	pilkova.martina@muhodonin.cz
Adresa	Město Hodonín, ORM, Masyrykovo náměstí 1, 695 35 Hodonín
Hlavní činnosti	koordinátor Projektu Zdravé město a místní Agendy 21
Město	Hodonín
Organizační struktura	> MĚSTSKÝ ÚŘAD Hodonín > Odbor rozvoje města > Pilková Martina
Platný subjekt	Ano

Připomínky, dotazy a náměty zasílejte na adresu: info@nszm.cz

Kontaktní údaje

Terminál interní úpravy informací

DATA PLÁN NSZM

Editovat

Kontaktní údaje
Podřízené subjekty
Profil klienta na www.NSZM
Aktivity
Plány
Indikátory / Ukazatele
Návrhy projektů

Odkazy

Plánovací dokumenty

Terminál - Pilková Martina

Data pro subjekty

Administrátorem

- [MĚSTO Hodonín](#)
 - 
 - 
 - [Vedení města Hodonín](#)
 - 
 - 
 - [Šimeček Lubor](#)
 - 
 - [Domesová Zuzana](#)
 - 
 - [Grauová Milana](#)
 - 
 - [Matějková Anna](#)
 - 
 - [Zastupitelstvo města Hodonín](#)
 - 
 - 
 - [Šimeček Lubor](#)
 - 
 - [Domesová Zuzana](#)
 - 

Podřízené subjekty

Terminál interní úpravy informací

DATA PLÁN NSZM

Editovat
Kontaktní údaje
Podřízené subjekty
Profil člena na wwwNSZM
Aktivity
Plány
Indikátory / Ukazatele
Návrhy projektů
Odkazy
Plánovací dokumenty

Terminál - Pilková Martina

Hodonín

WWW stránky	http://www.hodonin.eu
WWW Projektu Zdravé město	http://www.hodonin.eu/vismo/zobraz_dok.asp?id_org=4041&id_ktg=29137&p1=27909
Deklarace PZM a MA21	http://aa.ecn.cz/img_upload/dcae6144f58fe31c4e704e3887e1856e/ho_dek.pdf
Deklarace schválena	2001
WWW stránky města/obce/regionu v oficiální databázi místní Agendy 21	http://ma21.cenia.cz/municipalita/hodonin

Připomínky, dotazy a náměty zasílejte na adresu: info@nszm.cz

NÁRODNÍ S

Pracovní verze

Profil člena na wwwNSZM

Terminál interní úpravy informací

- Edítovat
- Kontaktní údaje
- Podřízené subjekty
- Profilována na WWW NSZM
- Aktivity**
- Právní
- Indikátory / Ukazatele
- Návrhy projektů
- Odkazy
- Plánovací dokumenty

Terminál - Pilková Martina

Aktivity

[Odhlásit](#)

Uživatel
Pilková Martina

Zobrazit
pohled pracovník
pohled vedoucí
pohled admin

ROK: [2003](#) / [2004](#) / [2005](#) / [2006](#) / [2007](#) / **2008** / [2009](#) / [2010](#) / [2015](#)

Nenalezena žádná aktivita

Aktivity - odpovědnost

Aktivita	Vlastní zdroje [tis. Kč]	Externí zdroje [tis. Kč]	Celkem [tis. Kč]	Odpovědnost
Rozpočet města Hodonína 2008 [probíhá zpracování dokumentace]				
A.1.1.1 Analýza TESPRA >>	200000	0	200	Odbor ekonomiky a financí
A.1.1.2 přeplatky DDP za minulá léta >>	40000	0	40	Odbor ekonomiky a financí
A.1.1.3 pokuty MF >>	5000000	0	5000	Odbor ekonomiky a financí
A.1.1.4 soudní poplatky - žaloby >>	20000	0	20	Odbor ekonomiky a financí
A.1.1.5 pojištění majetku <				
Číslo aktivity	A.1.1.5			
Název aktivity	pojištění majetku			
Odpovědnost	Odbor ekonomiky a financí			
Realizátor	--			
Spolupráce	--			
Spolupracující organizace	--			
Rok realizace	<input type="checkbox"/> 2003 <input type="checkbox"/> 2004 <input type="checkbox"/> 2005 <input type="checkbox"/> 2006 <input type="checkbox"/> 2007 <input checked="" type="checkbox"/> 2008 <input type="checkbox"/> 2009 <input type="checkbox"/> 2010 <input type="checkbox"/> 2011 <input type="checkbox"/> 2012 <input type="checkbox"/> 2013 <input type="checkbox"/> 2014 <input type="checkbox"/> 2015 <input type="button" value="ULOŽIT ZMĚNU"/>			
Storno				
Komentář	--			
Finance 2006 - vlastní zdroje	800000	0	800	Odbor ekonomiky a financí
Finance 2006 - externí zdroje	--	--	--	--
Finance 2007 - vlastní zdroje	--	--	--	--

Aktivity

Terminál interní úpravy informací

DATA PLÁN NSZM

Editovat

Kontaktní údaje
Podřízené subjekty
Profil člena na wwwNSZM
Aktivity
Plány
Indikatory / Ukazatele
Návrhy projektů

Odkazy

Plánovací dokumenty

Terminál - Pilková Martina

Plány

[Akční plán rozvoje města Hodonína / Strategický rozpočet 2008 \[probíhá zpracování dokumentace\] \(expertní plán\)](#)
[Strategie udržitelného rozvoje města Hodonín do roku 2015 a Systém strategického plánování \(2006\) \(expertní plán\)](#)
[Akční plán rozvoje města Hodonína \(2007\) \(expertní plán\)](#)
[Komunitní Plán zdraví a kvality života Hodonín \(2008\) \[probíhá zpracování dokumentace\] \(komunitní plán\)](#)
Archiv: [Komunitní Plán zdraví a kvality života Hodonín \(2007\) \(komunitní plán\)](#)
Archiv: [Komunitní Plán zdraví a kvality života Hodonín \(2006\) \(komunitní plán\)](#)
[Plán rozvoje sociálních služeb pro Hodonín a spádové obce do roku 2010 / Rozpočet 2008 \(Koncepce\)](#)
Archiv: [Plán rozvoje sociálních služeb pro Hodonín a spádové obce do roku 2010 \(Koncepce\)](#)
[Rozpočet města Hodonína 2008 \[probíhá zpracování dokumentace\] \(Rozpočet\)](#)

Připomínky, dotazy a náměty zasílejte na adresu: info@nszm.cz

NÁRODNÍ SÍŤ Z

Pracovní verze

Plány

Terminál interní úpravy informací

- Editovat
 - Kontaktní údaje
 - Podřízené subjekty
 - Profil člena na wwwNSZM
 - Aktivity
 - Plány
 - Indikátory / Ukazatele**
 - Navštívené kontakty
- Odkazy
- Plánovací dokumenty

Terminál - Pilková Martina

Indikátory - Místní ukazatele

[Odhlásit](#)

Uživatel

Pilková Martina

Zobrazit

pohled pracovník

pohled vedoucí

pohled admin

Místní ukazatele a expertní
indikátory

Indikátory Doprava

Indikátory Zdraví

Indikátory Energetika

Místní ukazatele a expertní indikátory

Indikátor	Jednotka	Rok	Plán	Skutečnost	Vyhodnocení	Správce
		2000	--	--		
		2003	--	--	--	
		2004	--	--	--	
		2005	--	--	--	
		2006	--	--	--	

Indikátory / ukazatele

Imisní zátěž z dopravy (koncentrace z PM10/ NO2)

Odborná spolupráce:
OŽP - Vaculíková Hana
OŽP - Vaculíková Hana

µg/m3

2003	--	--	--	--	
2004	--	--	--	--	
2005	--	--	--	--	
2006	--	--	31,1 / 31,4	--	
2007	--	≤2006	51,5 / 39,5	--	
2008	--	--	--	--	
2009	--	--	--	--	

Pilková Martina

- nesplněno
- splněno
- nesplněno
- neutrální
- nehodnoceno
- informativní
- nevyplněno

Terminál interní úpravy informací

DATA PLÁN NSZM

- Edítovat
- Kontaktní údaje
- Podřízené subjekty
- Profil člena na wwwNSZM
- Aktivity
- Plány
- Indikátory / Ukazatele
- Návrhy projektů
- Odkazy
- Plánovací dokumenty

Terminál - Pilková Martina

Návrhy projektů

[Nový projekt](#)

Garantem u projektů

ID	Organizace	Návrh projektu
jmk/1210.	Centrum pro rodinu Hodonín, občanské sdružení	Rodina, místo pro život >>
jmk/1209.	Mikroregion Hodonínsko - d.s.o.	Obnova oddechových zón v mikroregionu >>
jmk/1208.	Mikroregion Hodonínsko, d.s.o.	Obnova krajinných struktur v mikroregionu >>
jmk/1207.	Psychocentrum Domeček Hodonín, o.p.s.	Soustavné intenzivní vzdělávací aktivity pro rodinné příslušníky dlouhodobě duševně nemocných >>
jmk/1205.	Město Hodonín	protipovodňová opatření v nezastavěné části města >>
jmk/1204.	Město Hodonín	protipovodňová opatření v JZ části města >>
jmk/1203.	Město Hodonín	Brněnská - Lučina >>
jmk/1202.	Město Hodonín, MěÚ - ORM	regenerace brownfieldů >>
jmk/1201.	Město Hodonín	Výhon >>
jmk/1200.	Město Hodonín	Za kasárnami >>
jmk/1199.	Město Hodonín	podnikatelksý inkubátor >>
jmk/1198.	Město Hodonín, MěÚ - ORM	Horní Plesová >>
jmk/1197.	Město Hodonín, MěÚ - ORM	konverze kasáren >>
jmk/1196.	Město Hodonín, MěÚ - ORM	konverze vodního cvičičtě >>
jmk/1195.	Město Hodonín	Rybáře II - V etapa >>
jmk/1194.	Město Hodonín	Hodonín - město oslav >>
jmk/1193.	Město Hodonín	Výstavní činnost v rámci oslav 780.výročí >>
jmk/1192.	Město Hodonín	Muzeum města Hodonína >>
jmk/1191.	Město Hodonín, MěÚ	Analýza podnikatelského prostředí >>
jmk/1190.	Město Hodonín, MěÚ	PZ Pánov >>
jmk/1189.	Dům kultury Hodonín	Obnova plakátovacích a informačních ploch - 2.etapa >>
jmk/1188.	Město Hodonín	Rekonstrukce Kina Svět >>
jmk/1206.	TESPRA Hodonín, s.r.o.	Systém třídění, sběru a svozu biologicky rozložitelných komunálních odpadů ve městě Hodoníně >>

Návrhy projektů

PŘÍNOSY info-systému DataPlán NSZM

Vize rozvoje regionu (Šumava)



Téma: 4.2 příležitosti pro kulturu a společenský život

Regionální operační program NUTS II Jihozápad na období 2007-2013 [probíhá zpracování dokumentace]

- > [2.1](#) Integrované projekty rozvojových center
- > [2.2](#) Rozvojové projekty spádových center
- > [2.3](#) Revitalizace částí měst a obcí
- > [3.1](#) Rozvoj infrastruktury cestovního ruchu

Vize rozvoje obce Dlouhá Ves

- > [A.1](#) Bude vylepšeno zázemí pro kulturní a sportovní vyžití
- > [A.2](#) Bude nadále rozvíjen spolkový život
- > [A.4](#) Budou vylepšeny možnosti přístupu občanů k volnočasovým aktivitám vč. zkvalitnění jejich nabídky
- > [B.3](#) Bude rozvíjeno kulturní večerní vyžití v regionu

Vize rozvoje obce Borová Lada

- > [D.2](#) Bude zlepšen spolkový život

Vize rozvoje obce Modrava

- > [B.1](#) Budou zajištěny volnočasové aktivity

[pzk/0007](#) Šumavská renesance o.s.
Agenda 21"

Kultura a místní Agenda 21

[jck/0026](#) Správa NP a CHKO Šumava
Šumavy ve třech tisíciletích"

Obnova a oprava zámku ve Vimpuřích
Cílová skupina: turistická veřejnost, odborná veřejnost
Předpokládaný rozpočet: 750000

Téma: 4.3 volný čas dětí a mládeže

Regionální operační program NUTS II Jihozápad na období 2007-2013 [probíhá zpracování dokumentace]

- > [2.2](#) Rozvojové projekty spádových center
- > [2.3](#) Revitalizace částí měst a obcí
- > [2.5](#) Rozvoj infrastruktury pro sociální integraci

Vize rozvoje obce Modrava

- > [B.1](#) Budou zajištěny volnočasové aktivity

Téma: 4.4 kulturní dědictví, památky

Regionální operační program NUTS II Jihozápad na období 2007-2013 [probíhá zpracování dokumentace]

- > [2.2](#) Rozvojové projekty spádových center
- > [2.3](#) Revitalizace částí měst a obcí
- > [3.2](#) Revitalizace památek a využití kulturního dědictví v rozvoji cestovního ruchu

Vize rozvoje obce Dlouhá Ves

- > [B.1](#) Bude lépe propagována obec a širší návaznosti na region – tradice, historie, památky, možnosti vyžití

[jck/0025](#) Regionální rozvojová agentura
"Rok 2008 - rok Karla Klostermannovi"

Rok 2008 bude v jihozápadních Čechách rokem Karla Klostermannovi, nazývanému bábošářem. V tomto roce si připomeneme 160. výročí jeho úmrtí.
Předpokládaný rozpočet: 100000

Téma: 4.5 místní patriotismus, folklor a tradice

Směry a cíle rozvoje Šumavy (2008)

- > [A.1](#) Místní obyvatelé budou zapojeni do zlepšování podmínek pro život na Šumavě, bude se prohlubovat identita místních obyvatel

Strategie rozvoje Mikroregionu Šumava-západ (2006)

- > [B.3](#) Další formy cestovního ruchu a volnočasových aktivit

Vize rozvoje obce Dlouhá Ves

- > [A.2](#) Bude nadále rozvíjen spolkový život
- > [B.1](#) Bude lépe propagována obec a širší návaznosti na region – tradice, historie, památky, možnosti vyžití
- > [B.2](#) Bude podporována šumavská gastronomie (informace)


Vize rozvoje obce Borová Lada

- > [D.2](#) Bude zlepšen spolkový život

Porovnání projektové kapacity se strategickou dokumentací a možnými zdroji financování



Funkce **Porovnání cílů a projektů - dle témat**



Základní

MUNICIPALITY

- Mikroregiony
- Spádová území
- Kraje

DOKUMENTY

- Česká republika
- Mezinárodní

INDIKÁTORY

- Doprava
- Zdraví
- Energetika

Frýdek-Místek  (Město)

- [Akční plán rozvoje statutárního města Frýdku-Místku na rok 2008 \(expertní plán\)](#) |
- [Strategický plán rozvoje statutárního města Frýdku-Místku na období 2007-2013 \(2007\) \(expertní plán\)](#) |
- [Komunitní plán rozvoje sociálních služeb ve městě Frýdek-Místek na léta 2007-2010 \(2006\) \(Konceptce\)](#) |
- [Zásobník projektů v území \(orp\)](#) | [Vložit návrh projektu](#) | [Statistiky](#) |
- [Porovnání cílů a projektů - dle témat](#)** [dle důležitosti](#) |
- [Katalog odborů a subjektů](#) |
- [Přehled použitých indikátorů a ukazatelů](#) |
- [Kampaně](#) |

Související území a dokumentace

Patří pod [\(ORP\) správní obvod Frýdek-Místek](#)

www.dataplan.info/frydekmistek

ASSOCIATION

Nástroje DataPlánu – Projektová kapacita

Mini-portál města/obce/městské části






Ústí nad Labem  (Město)

| [Strategie rozvoje města Ústí nad Labem do roku 2015 \(2007\) \[probíhá zpracování dokumentace\] \(expertní plán\)](#) |
| Archiv: [Strategický plán města Ústí nad Labem \(2006\) \(expertní plán\)](#) |
| [Komunitní Plán zdraví a kvality života Ústí nad Labem \(2008\) \[probíhá zpracování dokumentace\] \(komunitní plán\)](#) |
| Archiv: [Komunitní Plán zdraví a kvality života Ústí nad Labem \(2007\) \(komunitní plán\)](#) - [Rozpočet](#) - [Detailní rozpočet](#) |
| Archiv: [Komunitní Plán zdraví a kvality života Ústí nad Labem \(2006\) \(komunitní plán\)](#) - [Rozpočet](#) - [Detailní rozpočet](#) |
| [2. Komunitní plán péče města Ústí nad Labem \(2004-2006\) \(komunitní plán\)](#) |
| [Akční plán zlepšování procesu místní Agendy 21 \(2008\) \(Akční plán\)](#) |
| [Zpracování projektů u území \(exp\)](#) | [Vložit návrh projektu](#) | [Statistiky](#) |
| [Porovnání cílů a projektů - dle témat](#) | [dle důležitosti](#) |
| [Katalog odborů a subjektů](#) |
| [Kampaně](#) |

Porovnání cílů a projektů dle témat

Vyberte plány a projekty, které chcete zahrnout do porovnání

Téma			
			

Zobrazit

Nástroje DataPlánu – Projektová kapacita

Mini-portál města/obce/městské části



Porovnání cílů a projektů dle témat

Vyberte plány a projekty, které chcete zahrnout do porovnání

Expertní plány	Komunitní plány	Návrhy projektů
EVROPSKÁ UNIE zobrazit >> ČESKÁ REPUBLIKA zobrazit >> HLAVNÍ MESTO PRAHA <input checked="" type="checkbox"/> Operační program Praha - Adaptabilita (2007-2013) <input checked="" type="checkbox"/> Operační program Praha - Konkurenceschopnost (2007-2013)		--nejsou návrhy projektů--
(sú) Praha - Libuš Praha - Libuš	<input checked="" type="checkbox"/> Komunitní Plán zdraví a kvality života Libuš a Písnice (2008)	<input checked="" type="checkbox"/> (sú) Praha - Libuš - Návrhy projektů --nejsou návrhy projektů--
téma: <input type="text" value="-- zvolit -- (můžete, ale nemusíte)"/>		
<input type="button" value="Zobrazit"/>		

(sú) Praha - Libuš

Cíle expertních plánů	Cíle komunitních plánů	Návrhy projektů
Téma: 1. VEŘEJNÁ SPRÁVA, INFORMOVANOST, STRATEGICKÝ ROZVOJ		
Téma: 1.1 informovanost, informační systémy a technologie		
Operační program Praha - Adaptabilita (2007-2013) > 1.1 Rozvoj a realizace dalšího vzdělávání Operační program Praha - Konkurenceschopnost (2007-2013) > 1.2 Rozvoj a dostupnost ICT služeb	Komunitní Plán zdraví a kvality života Libuš a Písnice (2008) > A.5 Městská část bude dobře propagována	pha/0022 MČ Praha-Libuš: " Vyhotovení směrovek ulic a místních cílů v MČ Praha-Libuš " Osazení MČ orientačním systémem a následně směrovkami ulic a místních cílů. Cílová skupina: široká veřejnost Předpokládaný rozpočet: 400 tis. Kč
Téma: 1.2 komunikace mezi veřejnou správou, občany a dalšími subjekty		
	Komunitní Plán zdraví a kvality života Libuš a Písnice (2008) > A.2 Bude se rozvíjet komunikace mezi veřejností a ÚMČ	pha/0023 MČ Praha - Libuš: " Centralizace úřadu MČ Praha - Libuš " Úřad MČ Praha - Libuš bude soustředěn do jednoho objektu, tím dojde k zjednodušení styku veřejnosti s úřadem a k zefektivnění výkonu veřejné správy a... více >>> Cílová skupina: veřejnost, zaměstnanci ÚMČ Praha - Libuš
Téma: 1.3 systém plánování a řízení, vč. urbanismu a regionálního rozvoje		
Operační program Praha - Konkurenceschopnost (2007-2013) > 2.1 Revitalizace a ochrana území	Komunitní Plán zdraví a kvality života Libuš a Písnice (2008) > A.1 Bude regulován rozvoj MČ a celková koncepce území	pha/0026 MČ Praha - Libuš: " Strategický rozvoj městské části Praha - Libuš respektující principy udržitelnosti/udržitel. rozvoje "

Využití DataPlánu ve Zdravém městě Frýdek-Místek



Základní

MUNICIPALITY

Města/obce
Mikroregiony
Spádová území
Kraje

DOKUMENTY

Česká republika
Mezinárodní

INDIKÁTORY

Doprava
Zdraví
Energetika

Ostatní

Editace

Frýdek-Místek (Město)

| [Akční plán rozvoje statutárního města Frýdku-Místku na rok 2008 \(expertní plán\)](#) |
| [Strategický plán rozvoje statutárního města Frýdku-Místku na období 2007-2013 \(2007\) \(expertní plán\)](#) |
| [Komunitní plán rozvoje sociálních služeb ve městě Frýdek-Místek na léta 2007-2010 \(2006\) \(Koncepte\)](#) |
| [Zásobník projektů v území \(orp\)](#) | [Vložit návrh projektu](#) | [Statistiky](#) |
| [Porovnání cílů a projektů - dle témat](#) | [dle důležitosti](#) |
| [Katalog odborů a subjektů](#) |
| [Přehled použitých indikátorů a ukazatelů](#) |
| [Kampaně](#) |

Související území a dokumentace

Patří pod [\(ORP\) správní obvod Frýdek-Místek](#)
Související spádové území [\(ORP\) správní obvod Frýdek-Místek](#)

www.dataplan.info/frydekmistek

PŘÍNOSY info-systému DataPlán NSZM Strategický plán



Strategický plán rozvoje statutárního města Frýdku-Místku na období 2007-2013 (2007)

Vize: Statutární město Frýdek-Místek hodlá i nadále zůstat přirozeným centrem Pobeskydí a má vůli rozvíjet se tak, aby svým počínáním vytvořilo předpoklady pro zajištění jejich ekonomických, sociálně-společenských a kulturních potřeb. Tento cíl bude magistrát uskutečňovat v partnerském vztahu s veřejným a soukromým sektorem.

 [Textová verze plánu \[formát PDF; 107kB\]](#)

Rok realizace	Odpovědnost	Realizace	Stav aktivity	Vlastní zdroje [tis. Kč]	Externí zdroje [tis. Kč]	Celkem [tis. Kč]	BSC
1. KVALITA ŽIVOTA							
1.1 Zlepšení nabídky aktivit zaměřených na využití volného času obyvatel a návštěvníků města							
1.1.1 Využití stávající nabídky volnočasových aktivit							
1.1.2 Rozšíření stávající nabídky volnočasových aktivit							
1.1.3 Budování cyklostezek							
1.1.4 Vytváření podmínek k vybudování klidové a rekreační zóny Olešná							
1.2 Soustavné zlepšování kvality života ve městě							
1.2.1 Dokončení regenerace městské památkové zóny Místek							
1.2.2 Aktivity v oblasti bytového fondu města							
1.2.3 Zvyšování bezpečnosti a čistoty města							
1.2.4 Rozvoj oblasti sociální péče							
1.3 Stálé zlepšování životního prostředí ve městě a jeho bezprostředním okolí							
1.3.1 Budování ploch veřejného prostranství ve městě							
1.3.2 Správa lesů ve vlastnictví města							
1.3.3 Nakládání s odpady							
1.3.4 Udržitelný rozvoj města včetně propagace							
2. EKONOMICKÝ POTENCIÁL							
2.1 Vytvoření atmosféry spolupráce a komunikace mezi městem, podnikateli a dalšími klienty							
2.1.1 Zajistit kvalitní komunikaci mezi místními institucemi, občanem, podnikateli a ostatními klienty							
2.2 Podpora podnikatelského prostředí ve městě							
2.2.1 Propagace a podpora podnikání							
2.2.2 Podpora vzniku a rozvoje podnikatelských pozemků a objektů ve městě se zaměřením na využití brownfields							
2.2.3 Územní rozvoj města							
3. LIDSKÝ POTENCIÁL							
3.1 Rozvoj vzdělávacích institucí							
3.1.1 Podpora projektů rozvoje škol a školských zařízení							
3.2 Podpora partnerství na lokální, národní i mezinárodní úrovni							



KONTAKT



Petr Švec
Jitka Boušková

Kancelář NSZM ČR

E: bouskova@nszm.cz

M: 606 755 373

W: www.zdravamesta.cz

Děkujeme za pozornost.

*Aktivita byla podpořena ze zdrojů
Revolvingového fondu MŽP v rámci projektu Vysočina 21*

Ministerstvo životního prostředí
České republiky