

NAŘÍZENÍ
Kraje Vysočina
ze dne 10. dubna 2012
č. 2/2012

o zřízení přírodní památky Sochorov

Rada Kraje Vysočina vydává v souladu s ustanovením § 7 a 59 odst. 1 písm. k) zákona č. 129/2000 Sb., o krajích (krajské zřízení), ve znění pozdějších předpisů, a dle § 77a odst. 2 zákona č. 114/1992 Sb., o ochraně přírody a krajiny, ve znění pozdějších předpisů (dále jen zákon o ochraně přírody), toto nařízení kraje:

Čl. 1
Vymezení přírodní památky

- (1) Zřizuje se přírodní památka Sochorov (dále jen „přírodní památka“).
- (2) Přírodní památka se rozkládá na území Kraje Vysočina, v katastrálním území Koječín. Hranice přírodní památky se stanoví uzavřeným geometrickým obrazcem s přímými stranami, jehož vrcholy jsou určeny souřadnicemi jednotné trigonometrické sítě katastrální¹⁾. Seznam souřadnic vrcholů geometrického obrazce tak, jak jdou v obrazci za sebou, je uveden v příloze č. 1 k tomuto nařízení.
- (3) Orientační grafické znázornění území přírodní památky je uvedeno v příloze č. 2 k tomuto nařízení.

Čl. 2
Předmět ochrany

Předmětem ochrany přírodní památky jsou:

- (1) přírodní společenstva makrofytní vegetace přirozených eutrofních a mezotrofních stojatých vod, rákosin eutrofních stojatých vod, vegetací vysokých ostřic a vlhkých pcháčových luk,
- (2) vzácné a ohrožené druhy živočichů zejména populace silně ohrožených druhů čolka (*Triturus cristatus*, *Triturus alpestris*, *Triturus vulgaris*), včetně jejich biotopu.

Čl. 3
Bližší ochranné podmínky

Jen se souhlasem příslušného orgánu ochrany přírody lze v přírodní památce:

- a) povolovat změny druhů pozemků nebo způsobů jejich využití²⁾,
- b) měnit hydrologické poměry,
- c) provozovat rybníkářství³⁾ a manipulovat s vodní hladinou,
- d) provádět obnovu nebo údržbu vodního díla spojenou se zásahem do hráze, dna či břehů.

Čl. 4
Závěrečná ustanovení

- (1) Nedílnou součástí tohoto nařízení jsou:
- a) Příloha č. 1 – Seznam souřadnic jednotné trigonometrické sítě katastrální (S-JSTK) jednotlivých vrcholů geometrického obrazce, kterým jsou stanoveny hranice přírodní památky Sochorov.
 - b) Příloha č. 2 – Orientační grafické znázornění území přírodní památky Sochorov.
- (2) Toto nařízení nabývá platnosti dnem vyhlášení ve Věstníku právních předpisů kraje a účinnosti patnáctým dnem následujícím po vyhlášení ve Věstníku právních předpisů kraje.

.....
MUDr. Jiří Běhounek v.r.
hejtman Kraje Vysočina

.....
Ing. Vladimír Novotný v.r.
náměstek hejtmána Kraje Vysočina

-
- 1) Nařízení vlády č. 430/2006 Sb., o stanovení geodetických referenčních systémů a státních mapových děl závazných na území státu a zásadách jejich používání.
 - 2) Například § 80 odst. 1 zákona č. 183/2006 Sb., o územním plánování a stavebním řádu (stavební zákon) a § 2 odst. 3 a § 6 zákona č. 344/1992 Sb., o katastru nemovitostí České republiky (katastrální zákon), ve znění pozdějších předpisů.
 - 3) ve smyslu zák. 99/2004, o rybníkářství, výkonu rybářského práva, rybářské strážní, ochraně mořských rybolovných zdrojů a o změně některých zákonů

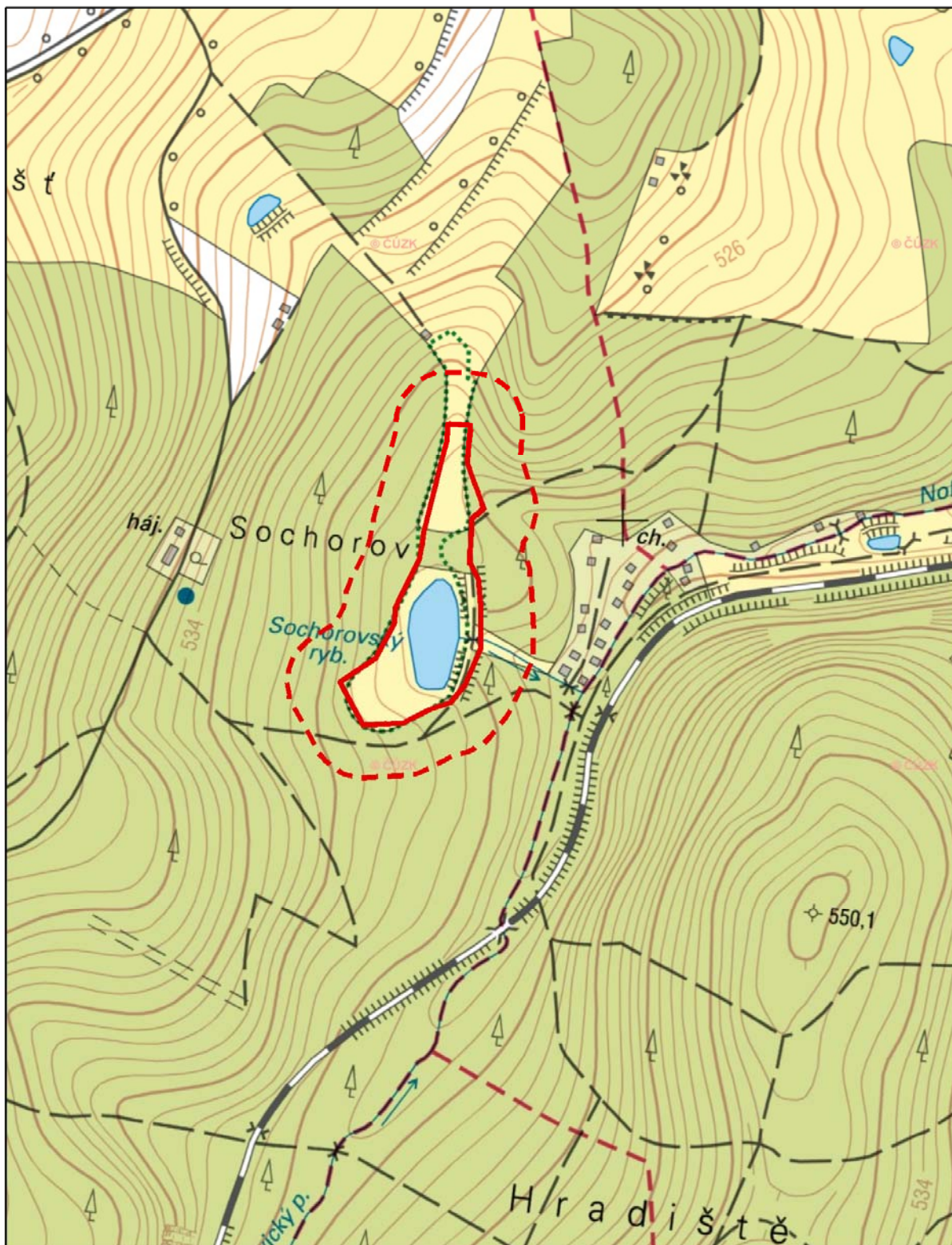
Příloha č. 1 k nařízení Kraje Vysočina č. 2/2012

Seznam souřadnic jednotné trigonometrické sítě katastrální (S-JSTK) jednotlivých vrcholů geometrického obrazce, kterým jsou stanoveny hranice přírodní památky Sochorov



číslo bodu	souřadnice – Y (m)	souřadnice – X (m)	pořadí bodu v obrazci
52000840001	674167.81	1112906.58	1
52000840002	674169.18	1112923.82	2
52000840003	674190.34	1113009.61	3
52000840004	674195.11	1113036.34	4
52000840005	674217.67	1113082.72	5
52000840006	674218.93	1113098.37	6
52000840007	674237.13	1113131.61	7
52000840008	674271.42	1113154.35	8
52000840019	674248.86	1113195.74	9
52000840018	674210.87	1113193.73	10
52000840017	674184.90	1113180.17	11
52000840016	674164.98	1113173.83	12
52000840021	674151.48	1113157.24	13
52000840015	674135.85	1113121.24	14
52000840020	674136.24	1113086.20	15
52000840014	674138.52	1113056.44	16
52000840013	674147.10	1113039.27	17
52000840012	674144.77	1112998.39	18
52000840011	674133.54	1112988.13	19
52000840010	674149.29	1112944.81	20
52000840009	674145.91	1112907.86	21

Příloha č. 2 k nařízení Kraje Vysočina č. 2/2012

Orientační grafické znázornění území přírodní památky Sochorov



Legenda

-  hranice přírodní památky
-  hranice ochranného pásma

0 250 100 150 200 250
 metry