



# VĚSTNÍK KRAJE VYSOČINA

Ročník 2012

Rozesláno dne 17. července 2012

Částka 1

## OBSAH:

1. Nařízení Kraje Vysočina o zřízení přírodní rezervace Vírská skalka a jejího ochranného pásma
2. Nařízení Kraje Vysočina o zřízení přírodní památky Sochorov
3. Nařízení Kraje Vysočina o zřízení přírodní památky Nová Říše
4. Nařízení Kraje Vysočina o zřízení přírodní rezervace Suché skály
5. Nařízení Kraje Vysočina o zřízení přírodní památky Hajnice a jejího ochranného pásma
6. Nařízení Kraje Vysočina o zřízení přírodní rezervace Šimanovské rašeliniště
7. Nařízení Kraje Vysočina o zřízení přírodní rezervace Na Oklice
8. Nařízení Kraje Vysočina o zřízení přírodní památky Rašelinné jezírko Rosička
9. Nařízení Kraje Vysočina o zřízení přírodní památky Špilberk
10. Nařízení Kraje Vysočina o zřízení přírodní památky Kobylínek
11. Nařízení Kraje Vysočina o zřízení přírodní památky Borecká skalka
12. Nařízení Kraje Vysočina o zřízení přírodní památky Náměšťská obora a jejího ochranného pásma
13. Veřejnoprávní smlouva uzavřená mezi obcí Milasín a obcí Dolní Rožínka
14. Veřejnoprávní smlouva uzavřená mezi městem Havlíčkův Brod a obcí Věž
15. Veřejnoprávní smlouva uzavřená mezi městem Havlíčkův Brod a obcí Vysoká
16. Veřejnoprávní smlouva uzavřená mezi městem Havlíčkův Brod a obcí Velký Žďár
17. Veřejnoprávní smlouva uzavřená mezi městem Havlíčkův Brod a obcí Pohled
18. Veřejnoprávní smlouva uzavřená mezi městem Havlíčkův Brod a obcí Herálec
19. Veřejnoprávní smlouva uzavřená mezi městem Havlíčkův Brod a obcí Hurtova Lhota
20. Veřejnoprávní smlouva uzavřená mezi městem Havlíčkův Brod a obcí Radostín
21. Veřejnoprávní smlouva uzavřená mezi městem Havlíčkův Brod a obcí Krásná Hora
22. Veřejnoprávní smlouva uzavřená mezi městem Havlíčkův Brod a obcí Kochánov
23. Veřejnoprávní smlouva uzavřená mezi městem Havlíčkův Brod a obcí Okrouhlice
24. Veřejnoprávní smlouva uzavřená mezi městem Havlíčkův Brod a obcí Lučice
25. Veřejnoprávní smlouva uzavřená mezi městem Havlíčkův Brod a obcí Lípa
26. Veřejnoprávní smlouva uzavřená mezi městem Havlíčkův Brod a obcí Květinov

27. Veřejnoprávní smlouva uzavřená mezi městem Havlíčkův Brod a obcí Krátká Ves
28. Veřejnoprávní smlouva uzavřená mezi městem Havlíčkův Brod a obcí Knyk
29. Veřejnoprávní smlouva uzavřená mezi městem Havlíčkův Brod a obcí Břevnice
30. Veřejnoprávní smlouva uzavřená mezi městem Havlíčkův Brod a obcí Boňkov
31. Veřejnoprávní smlouva uzavřená mezi městem Havlíčkův Brod a obcí Skorkov
32. Veřejnoprávní smlouva uzavřená mezi městem Havlíčkův Brod a městysem Úsobí
33. Veřejnoprávní smlouva uzavřená mezi městem Havlíčkův Brod a městysem Česká Bělá
34. Veřejnoprávní smlouva uzavřená mezi městem Humpolec a obcí Želiv
35. Veřejnoprávní smlouva uzavřená mezi městem Humpolec a obcí Vystrkov
36. Veřejnoprávní smlouva uzavřená mezi městem Humpolec a obcí Vojslavice
37. Veřejnoprávní smlouva uzavřená mezi městem Humpolec a obcí Řečice
38. Veřejnoprávní smlouva uzavřená mezi městem Humpolec a obcí Proseč
39. Veřejnoprávní smlouva uzavřená mezi městem Humpolec a obcí Mladé Bříštně
40. Veřejnoprávní smlouva uzavřená mezi městem Humpolec a obcí Mysletín
41. Veřejnoprávní smlouva uzavřená mezi městem Humpolec a obcí Kejžlice
42. Veřejnoprávní smlouva uzavřená mezi městem Humpolec a obcí Koberovice
43. Veřejnoprávní smlouva uzavřená mezi městem Humpolec a obcí Jiřice
44. Veřejnoprávní smlouva uzavřená mezi městem Humpolec a obcí Kaliště
45. Veřejnoprávní smlouva uzavřená mezi městem Humpolec a obcí Hořice
46. Veřejnoprávní smlouva uzavřená mezi městem Humpolec a obcí Ježov
47. Veřejnoprávní smlouva uzavřená mezi městem Humpolec a obcí Čejov
48. Veřejnoprávní smlouva uzavřená mezi městem Humpolec a obcí Horní Rápotice
49. Veřejnoprávní smlouva uzavřená mezi městem Humpolec a obcí Bystrá
50. Veřejnoprávní smlouva uzavřená mezi městem Chotěboř a obcí Klokočov
51. Veřejnoprávní smlouva uzavřená mezi městem Chotěboř a obcí Heřmanice

**NAŘÍZENÍ**  
**Kraje Vysočina**  
ze dne 10. dubna 2012  
č. 1/2012

**o zřízení přírodní rezervace Vířská skalka a jejího ochranného pásma**

Rada Kraje Vysočina vydává v souladu s § 7 a § 59 odst. 1 písm. k) zákona č. 129/2000 Sb., o krajích (krajské zřízení), ve znění pozdějších předpisů, a dle § 77a odst. 2 zákona č. 114/1992 Sb., o ochraně přírody a krajiny, ve znění pozdějších předpisů (dále také zákon o ochraně přírody), toto nařízení kraje:

**Čl. 1**  
**Vymezení přírodní rezervace a jejího ochranného pásma**

- (1) Zřizuje se přírodní rezervace Vířská skalka (dále jen „přírodní rezervace“).
- (2) Přírodní rezervace se rozkládá na území Kraje Vysočina, v katastrálním území Víř. Hranice přírodní rezervace se stanoví uzavřeným geometrickým obrazcem s přímými stranami, jehož vrcholy jsou určeny souřadnicemi jednotné trigonometrické sítě katastrální. Seznam souřadnic vrcholů geometrického obrazce tak, jak jdou v obrazci za sebou, je uveden v příloze č. 1 k tomuto nařízení.
- (3) Ochranné pásmo přírodní rezervace se rozkládá na území Kraje Vysočina, v katastrálním území Víř. Hranice ochranného pásma přírodní rezervace se stanoví uzavřeným geometrickým obrazcem s přímými stranami, jehož vrcholy jsou určeny souřadnicemi jednotné trigonometrické sítě katastrální<sup>1</sup>. Seznam souřadnic vrcholů geometrického obrazce tak, jak jdou v obrazci za sebou, je uveden v příloze č. 2 k tomuto nařízení.
- (4) Orientační grafické znázornění území přírodní rezervace a jejího ochranného pásma je uvedeno v příloze č. 3 k tomuto nařízení.

**Čl. 2**  
**Předmět ochrany**

Předmětem ochrany přírodní rezervace jsou skalní srázy se společenstvy přirozených lesních porostů asociace Luzulo-fagetum, se společenstvy pohyblivých sutí a se skalní vegetací s kostřavou sivou.

**Čl. 3**  
**Bližší ochranné podmínky**

Jen se souhlasem příslušného orgánu ochrany přírody lze v přírodní rezervaci:

- a) povolovat změny druhů pozemků nebo způsobů jejich využití<sup>2</sup>,
- b) zřizovat myslivecká zařízení včetně slanisek,
- c) přikrmovat zvěř,
- d) narušovat geologický podklad, provádět geologické práce spojené se zásahem do území (průzkumy, vrty).

**Čl. 4**  
**Závěrečná ustanovení**

- (1) Nedílnou součástí tohoto nařízení jsou:
  - a) Příloha č. 1 – Seznam souřadnic jednotné trigonometrické sítě katastrální (S-JTSK) jednotlivých vrcholů geometrického obrazce, kterým jsou stanoveny hranice přírodní rezervace Vířská skalka.
  - b) Příloha č. 2 – Seznam souřadnic jednotné trigonometrické sítě katastrální (S-JTSK) jednotlivých vrcholů geometrického obrazce, kterým jsou stanoveny hranice ochranného pásma přírodní rezervace Vířská skalka
  - c) Příloha č. 3 – Orientační grafické znázornění území přírodní rezervace Vířská skalka a jejího ochranného pásma.

---

1) Nařízení vlády č. 430/2006 Sb., o stanovení geodetických referenčních systémů a státních mapových děl závazných na území státu a zásadách jejich používání.  
2) Například § 80 odst. 1 zákona č. 183/2006 Sb., o územním plánování a stavebním řádu (stavební zákon) a § 2 odst. 3 a § 6 zákona č. 344/1992 Sb., o katastru nemovitostí České republiky (katastrální zákon), ve znění pozdějších předpisů.

- (2) Toto nařízení kraje nabývá účinnosti patnáctým dnem následujícím po vyhlášení ve Věstníku právních předpisů Kraje Vysočina.

.....  
**MUDr. Jiří Běhounek v.r.**  
 hejtman Kraje Vysočina

.....  
**Ing. Vladimír Novotný v.r.**  
 náměstek hejtmána Kraje Vysočina

**Příloha č. 1 k nařízení kraje č. 1/2012**

číslo bodu	souřadnice – Y (m)	souřadnice – X (m)	pořadí bodu v obrazci
312004120001	614986.98	1117909.79	1
312004120002	614970.26	1117921.10	2
312004120003	614918.77	1117985.62	3
312004120004	614898.53	1118005.92	4
312004120005	614875.55	1118016.39	5
312004120006	614859.06	1118036.62	6
312004120007	614839.65	1118083.69	7
312004120008	614838.74	1118111.38	8
312004120009	614827.98	1118140.64	9
312004120010	614813.13	1118160.59	10
312004120011	614809.73	1118182.72	11
312004120012	614819.53	1118202.09	12
312004120013	614847.27	1118218.31	13
312004120014	614852.62	1118236.05	14
312004120015	614853.36	1118252.07	15
312004120016	614896.53	1118279.30	16
312004120017	614917.35	1118227.67	17
312004120018	614924.29	1118211.96	18
312004120019	614943.97	1118176.70	19
312004120020	614959.66	1118152.07	20
312004120021	614981.97	1118122.90	21
312004120022	614984.87	1118119.33	22
312004120023	614996.11	1118108.23	23
312004120024	614994.30	1118104.91	24
312004120025	615000.72	1118098.29	25
312004120026	615013.76	1118088.16	26
312004120027	615016.76	1118089.04	27
312004120028	615036.69	1118037.30	28
312004120029	615044.52	1118024.41	29
312004120030	615050.32	1118001.52	30
312004120031	615019.46	1117945.79	31
312004120001	614986.98	1117909.79	1



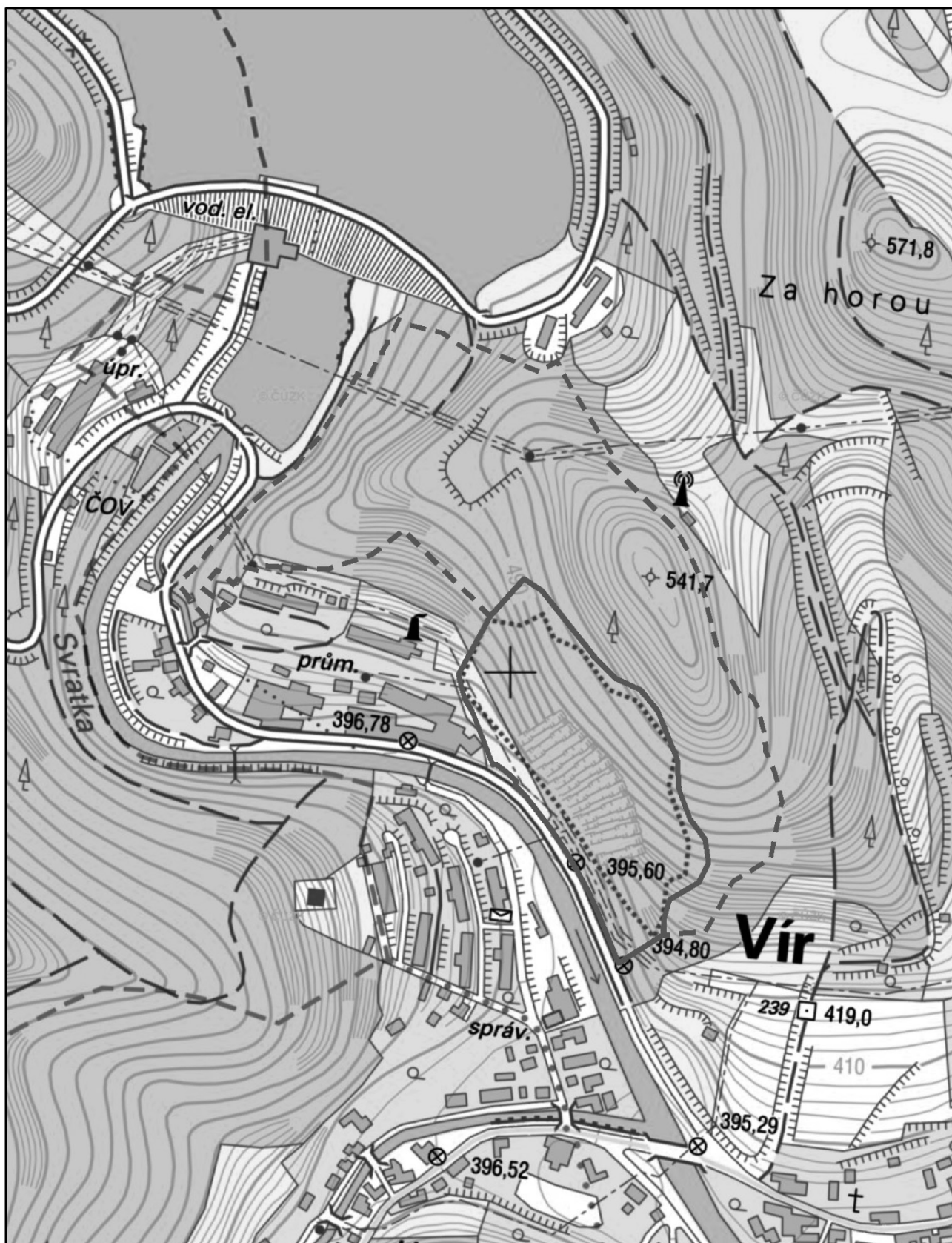
**Příloha č. 2 k nařízení kraje č. 1/2012****Seznam souřadnic jednotné trigonometrické sítě katastrální (S-JTSK) jednotlivých vrcholů geometrického obrazce, kterým jsou stanoveny hranice ochranného pásma přírodní rezervace Vířská skalka**

číslo bodu	souřadnice – Y (m)	souřadnice – X (m)	pořadí bodu v obrazi
312004120031	615019.46	1117945.79	1
312004120032	615102.61	1117862.87	2
312004120033	615132.65	1117886.09	3
312004120034	615174.27	1117900.31	4
312004120035	615196.90	1117899.27	5
312004120036	615238.98	1117897.23	6
312004120037	615242.87	1117901.99	7
312004120038	615253.79	1117898.58	8
312004120040	615266.00	1117914.39	9
312004120041	615281.94	1117901.15	10
312004120042	615295.40	1117919.30	11
312004120043	615275.21	1117934.38	12
312004120044	615272.77	1117936.30	13
312004120045	615293.16	1117946.36	14
312004120046	615303.30	1117936.17	15
312004120047	615306.00	1117932.30	16
312004120048	615315.51	1117918.67	17
312004120049	615312.03	1117907.21	18
312004120050	615302.69	1117898.55	19
312004120051	615286.19	1117879.25	20
312004120052	615253.68	1117841.93	21
312004120053	615240.23	1117829.20	22
312004120054	615229.20	1117820.00	23
312004120055	615207.05	1117802.79	24
312004120056	615194.33	1117785.13	25
312004120057	615182.70	1117772.61	26
312004120058	615170.54	1117752.14	27
312004120059	615157.77	1117732.84	28
312004120060	615147.04	1117712.68	29
312002480683	615142.01	1117714.91	30
312002480720	615135.82	1117716.76	31
312002480682	615131.32	1117706.62	32
312002480681	615122.94	1117690.68	33
312002480680	615118.19	1117682.86	34
312002480679	615107.56	1117660.55	35
312002480495	615098.41	1117665.03	36
312002480479	615064.41	1117673.31	37
312002480300	615057.57	1117678.96	38
312002480293	615038.20	1117691.78	39
312001940581	615034.57	1117685.43	40
312004120061	615028.80	1117687.23	41
312004120062	614972.45	1117710.93	42
312004120063	614955.10	1117700.92	43



312004120064	614950.33	1117711.02	44
312004120065	614926.69	1117750.48	45
312004120066	614902.95	1117789.19	46
312004120067	614907.29	1117796.27	47
312004120068	614847.24	1117856.38	48
312004120069	614837.61	1117867.67	49
312004120070	614819.39	1117904.06	50
312004120071	614798.57	1117987.89	51
312004120072	614780.35	1118020.14	52
312004120073	614776.42	1118020.03	53
312004120074	614768.34	1118023.04	54
312004120075	614762.44	1118033.49	55
312004120076	614756.54	1118059.57	56
312004120077	614754.52	1118076.97	57
312004120078	614746.34	1118096.04	58
312004120079	614739.61	1118124.55	59
312004120080	614750.74	1118179.27	60
312004120081	614786.66	1118200.81	61
312004120082	614812.76	1118248.90	62
312004120015	614853.36	1118252.07	63
312004120014	614852.62	1118236.05	64
312004120013	614847.27	1118218.31	65
312004120012	614819.53	1118202.09	66
312004120011	614809.73	1118182.72	67
312004120010	614813.13	1118160.59	68
312004120009	614827.98	1118140.64	69
312004120008	614838.74	1118111.38	70
312004120007	614839.65	1118083.69	71
312004120006	614859.06	1118036.62	72
312004120005	614875.55	1118016.39	73
312004120004	614898.53	1118005.92	74
312004120003	614918.77	1117985.62	75
312004120002	614970.26	1117921.10	76
312004120001	614986.98	1117909.79	77
312004120031	615019.46	1117945.79	1


## Příloha č. 3 k nařízení kraje č. 1/2012

## Orientační grafické znázornění území přírodní rezervace Vířská skalka a jejího ochranného pásma



## Legenda

-  hranice přírodní rezervace
-  hranice ochranného pásma

0 250 100 150 200 250  
 metry

**NAŘÍZENÍ**  
**Kraje Vysočina**  
ze dne 10. dubna 2012  
č. 2/2012

**o zřízení přírodní památky Sochorov**

Rada Kraje Vysočina vydává v souladu s ustanovením § 7 a 59 odst. 1 písm. k) zákona č. 129/2000 Sb., o krajích (krajské zřízení), ve znění pozdějších předpisů, a dle § 77a odst. 2 zákona č. 114/1992 Sb., o ochraně přírody a krajiny, ve znění pozdějších předpisů (dále jen zákon o ochraně přírody), toto nařízení kraje:

**Čl. 1**  
**Vymezení přírodní památky**

- (1) Zřizuje se přírodní památka Sochorov (dále jen „přírodní památka“).
- (2) Přírodní památka se rozkládá na území Kraje Vysočina, v katastrálním území Koječín. Hranice přírodní památky se stanoví uzavřeným geometrickým obrazcem s přímými stranami, jehož vrcholy jsou určeny souřadnicemi jednotné trigonometrické sítě katastrální<sup>1)</sup>. Seznam souřadnic vrcholů geometrického obrazce tak, jak jdou v obrazci za sebou, je uveden v příloze č. 1 k tomuto nařízení.
- (3) Orientační grafické znázornění území přírodní památky je uvedeno v příloze č. 2 k tomuto nařízení.

**Čl. 2**  
**Předmět ochrany**

Předmětem ochrany přírodní památky jsou:

- (1) přírodní společenstva makrofytní vegetace přirozených eutrofních a mezotrofních stojatých vod, rákosin eutrofních stojatých vod, vegetací vysokých ostřic a vlhkých pcháčovských luk,
- (2) vzácné a ohrožené druhy živočichů zejména populace silně ohrožených druhů čolka (*Triturus cristatus*, *Triturus alpestris*, *Triturus vulgaris*), včetně jejich biotopu.

**Čl. 3**  
**Bližší ochranné podmínky**

Jen se souhlasem příslušného orgánu ochrany přírody lze v přírodní památce:

- a) povolovat změny druhů pozemků nebo způsobů jejich využití<sup>2)</sup>
- b) měnit hydrologické poměry,
- c) provozovat rybníkářství<sup>3)</sup> a manipulovat s vodní hladinou,
- d) provádět obnovu nebo údržbu vodního díla spojenou se zásahem do hráze, dna či břehů.

**Čl. 4**  
**Závěrečná ustanovení**

- (1) Nedílnou součástí tohoto nařízení jsou:
  - a) Příloha č. 1 – Seznam souřadnic jednotné trigonometrické sítě katastrální (S-JSTK) jednotlivých vrcholů geometrického obrazce, kterým jsou stanoveny hranice přírodní památky Sochorov.
  - b) Příloha č. 2 – Orientační grafické znázornění území přírodní památky Sochorov.
- (2) Toto nařízení nabývá platnosti dnem vyhlášení ve Věstníku právních předpisů kraje a účinnosti patnáctým dnem následujícím po vyhlášení ve Věstníku právních předpisů kraje.

.....  
**MUDr. Jiří Běhounek v.r.**  
hejtman Kraje Vysočina

.....  
**Ing. Vladimír Novotný v.r.**  
náměstek hejtmána Kraje Vysočina

---

1) Nařízení vlády č. 430/2006 Sb., o stanovení geodetických referenčních systémů a státních mapových děl závazných na území státu a zásadách jejich používání.  
2) Například § 80 odst. 1 zákona č. 183/2006 Sb., o územním plánování a stavebním řádu (stavební zákon) a § 2 odst. 3 a § 6 zákona č. 344/1992 Sb., o katastru nemovitostí České republiky (katastrální zákon), ve znění pozdějších předpisů.  
3) ve smyslu zák. 99/2004, o rybníkářství, výkonu rybářského práva, rybářské strážní, ochraně mořských rybolovných zdrojů a o změně některých zákonů



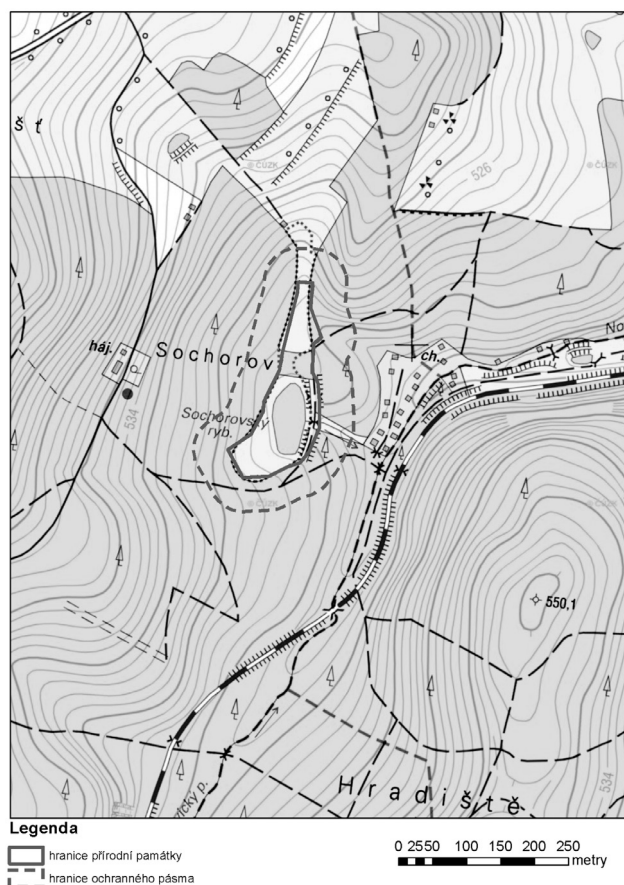
## Příloha č. 1 k nařízení Kraje Vysočina č. 2/2012

Seznam souřadnic jednotné trigonometrické sítě katastrální (S-JSTK) jednotlivých vrcholů geometrického obrazce, kterým jsou stanoveny hranice přírodní památky Sochorov

číslo bodu	souřadnice – Y (m)	souřadnice – X (m)	pořadí bodu v obrazci
52000840001	674167.81	1112906.58	1
52000840002	674169.18	1112923.82	2
52000840003	674190.34	1113009.61	3
52000840004	674195.11	1113036.34	4
52000840005	674217.67	1113082.72	5
52000840006	674218.93	1113098.37	6
52000840007	674237.13	1113131.61	7
52000840008	674271.42	1113154.35	8
52000840019	674248.86	1113195.74	9
52000840018	674210.87	1113193.73	10
52000840017	674184.90	1113180.17	11
52000840016	674164.98	1113173.83	12
52000840021	674151.48	1113157.24	13
52000840015	674135.85	1113121.24	14
52000840020	674136.24	1113086.20	15
52000840014	674138.52	1113056.44	16
52000840013	674147.10	1113039.27	17
52000840012	674144.77	1112998.39	18
52000840011	674133.54	1112988.13	19
52000840010	674149.29	1112944.81	20
52000840009	674145.91	1112907.86	21

## Příloha č. 2 k nařízení Kraje Vysočina č. 2/2012

Orientační grafické znázornění území přírodní památky Sochorov



**NAŘÍZENÍ**  
**Kraje Vysočina**  
ze dne 10. dubna 2012  
č. 3/2012

**o zřízení přírodní památky Nová Říše**

Rada Kraje Vysočina vydává v souladu s ustanovením § 7 a § 59 odst. 1 písm. k) zákona č. 129/2000 Sb., o krajích (krajské zřízení), ve znění pozdějších předpisů, a dle § 77a odst. 2 zákona č. 114/1992 Sb., o ochraně přírody a krajiny, ve znění pozdějších předpisů (dále jen zákon o ochraně přírody), toto nařízení kraje:

**Čl. 1**  
**Vymezení přírodní památky**

- (1) Zřizuje se přírodní památka Nová Říše (dále jen přírodní památka) a její ochranné pásmo.
- (2) Přírodní památka se rozkládá na území Kraje Vysočina, v katastrálních územích Nová Říše, Rozsíčky u Telče a Vystrčenovice. Hranice přírodní památky se stanoví uzavřeným geometrickým obrazcem s přímými stranami, jehož vrcholy jsou určeny souřadnicemi systému jednotné trigonometrické sítě katastrální<sup>1)</sup>.
- (3) Seznam souřadnic vrcholů geometrického obrazce tak, jak jdou v obrazci za sebou a kterými jsou stanoveny hranice přírodní památky, je uveden v příloze č. 1 k tomuto nařízení. Orientační grafické znázornění území přírodní památky je uvedeno v příloze č. 2 k tomuto nařízení.

**Čl. 2**  
**Předmět ochrany**

Předměty ochrany přírodní památky jsou:

- a) ekosystém přírodně eutrofní vodní nádrže s výskytem zvláště chráněných druhů,
- b) typy přírodních stanovišť a druhy, pro které byla jiným právním předpisem<sup>2)</sup> vyhlášena Evropsky významná lokalita Nová Říše a které se nacházejí na území přírodní památky.

**Čl. 3**  
**Závěrečná ustanovení**

- (1) Nedílnou součástí tohoto nařízení jsou:
  - a) Příloha č. 1 – Seznam souřadnic (S-JTSK) jednotlivých vrcholů geometrického obrazce, kterými jsou stanoveny hranice přírodní památky Nová Říše.
  - b) Příloha č. 2 – Orientační grafické znázornění území přírodní památky Nová Říše.
- (2) Toto nařízení nabývá platnosti dnem vyhlášení ve Věstníku právních předpisů kraje a účinnosti patnáctým dnem následujícím po vyhlášení ve Věstníku právních předpisů kraje.

.....  
**MUDr. Jiří Běhounek v.r.**  
hejtman Kraje Vysočina

.....  
**Ing. Vladimír Novotný v.r.**  
náměstek hejtmána Kraje Vysočina

1) Nařízení vlády č. 430/2006 Sb., o stanovení geodetických referenčních systémů a státních mapových děl závazných na území státu a zásadách jejich používání.

2) Příloha č. 501 k nařízení vlády č. 132/2005 Sb., kterým se stanoví národní seznam evropsky významných lokalit, ve znění nařízení vlády č. 371/2009 Sb.

**Příloha č. 1 k nařízení Kraje Vysočina č. 3/2012****Seznam souřadnic (S-JTSK) jednotlivých vrcholů geometrického obrazce, kterými jsou stanoveny hranice přírodní památky Nová Říše**

číslo bodu	souřadnice – Y (m)	souřadnice – X (m)	pořadí bodu v obrazci
186000120261	675635.99	1156716.67	1
186000120258	675604.41	1156660.57	2
186000120260	675603.45	1156631.48	3
186000120004	675641.70	1156573.34	4
186000120006	675675.37	1156553.90	5
186000460057	675718.35	1156492.49	6
186000460152	675751.87	1156447.11	7
186000460048	675815.16	1156404.57	8
186000460047	675871.37	1156369.95	9
186000460046	675943.56	1156325.92	10
186000460056	676022.43	1156268.46	11
186000460055	676078.17	1156195.92	12
186000460008	676127.48	1156153.96	13
186000120024	676082.43	1156117.16	14
186000460052	675995.78	1156119.34	15
186000120028	675936.37	1156147.55	16
186000120030	675893.71	1156142.68	17
186000120032	675880.60	1156101.26	18
186000120034	675941.94	1156049.11	19
186000460007	676004.47	1155985.09	20
186000460150	676077.47	1155868.02	21
186000460119	676094.20	1155820.80	22
186000120041	676084.86	1155817.57	23
186000120044	676034.34	1155840.50	24
186000120046	675991.72	1155855.78	25
186000460108	675948.29	1155841.97	26
186000460005	675957.59	1155804.45	27
186000120050	675964.94	1155733.07	28
186000460004	675988.03	1155681.58	29
186000460104	675989.66	1155675.02	30
134000300103	676046.39	1155615.58	31
134000080226	676085.06	1155577.53	32
134000300002	676077.38	1155545.52	33
134000080224	676017.28	1155566.11	34
134000080053	675926.32	1155587.93	35
134000080055	675834.32	1155637.29	36
134000080057	675767.08	1155633.22	37
134000300030	675729.48	1155569.23	38
134000300031	675735.28	1155532.43	39
134000300035	675770.56	1155421.49	40
134000080211	675771.84	1155416.35	41
134000080215	675797.91	1155364.18	42
134000080213	675777.61	1155365.36	43
134000300034	675708.15	1155446.97	44

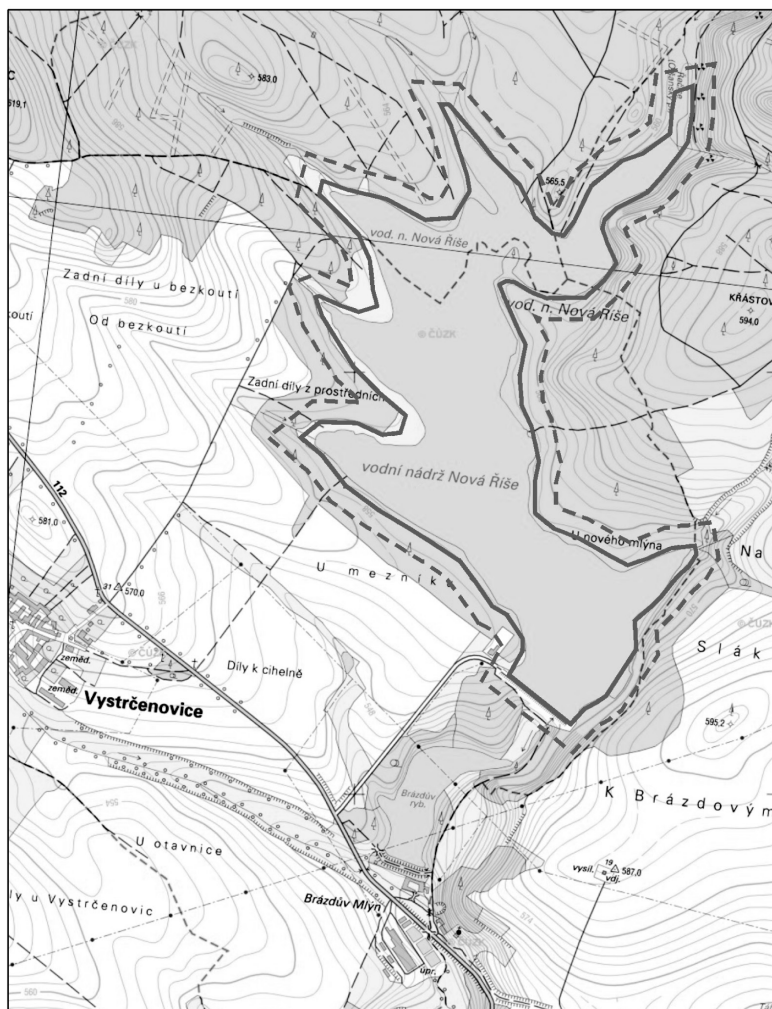


číslo bodu	souřadnice – Y (m)	souřadnice – X (m)	pořadí bodu v obrazci
134000300032	675674.50	1155490.44	45
134000300033	675609.62	1155556.91	46
134000080162	675588.30	1155599.74	47
134000080160	675575.32	1155631.76	48
134000300001	675566.11	1155639.36	49
134000300105	675533.32	1155669.19	50
99003150007	675507.26	1155675.28	51
99003150008	675481.77	1155640.16	52
99003150011	675442.67	1155557.42	53
99000990134	675369.69	1155497.54	54
99003190001	675333.31	1155485.04	55
99003150015	675321.32	1155481.58	56
99000990130	675255.84	1155433.39	57
99000990188	675252.00	1155382.61	58
99000990192	675244.22	1155335.55	59
99000990190	675201.63	1155320.82	60
99000990186	675202.82	1155385.13	61
99000990182	675213.04	1155453.45	62
99000990180	675233.40	1155482.23	63
99003150019	675277.48	1155537.21	64
99000990176	675307.70	1155571.28	65
99000990174	675338.61	1155588.45	66
99000990172	675381.18	1155609.41	67
99000990170	675410.19	1155636.67	68
99000990168	675416.11	1155657.75	69
99000990166	675403.51	1155692.39	70
99000990164	675382.78	1155740.25	71
99003150009	675411.12	1155780.73	72
186000460010	675455.92	1155822.26	73
186000120154	675548.87	1155823.50	74
186000460002	675585.68	1155808.20	75
186000460001	675621.92	1155786.41	76
186000120146	675624.39	1155785.06	77
186000120067	675642.66	1155782.24	78
186000120069	675659.56	1155791.34	79
186000120070	675640.98	1155838.00	80
186000120073	675612.38	1155902.65	81
186000460006	675596.93	1155933.68	82
186000120077	675611.45	1156005.78	83
186000120079	675605.90	1156078.28	84
186000120081	675582.72	1156127.60	85
186000120083	675565.99	1156210.98	86
186000120085	675574.22	1156252.71	87
186000120087	675574.81	1156333.61	88
186000120089	675530.39	1156369.93	89
186000120094	675471.34	1156392.20	90
186000120096	675397.93	1156434.50	91

číslo bodu	souřadnice – Y (m)	souřadnice – X (m)	pořadí bodu v obraze
186000120098	675356.83	1156455.26	92
186000460155	675355.02	1156456.23	93
186000460156	675309.22	1156440.00	94
186000120103	675254.53	1156416.37	95
186000460011	675196.55	1156410.03	96
186000460012	675193.50	1156429.97	97
186000120108	675210.40	1156458.07	98
186000120112	675238.72	1156483.42	99
186000120114	675275.77	1156529.42	100
186000460067	675276.36	1156530.02	101
186000120117	675302.34	1156556.39	102
186000120115	675339.69	1156588.00	103
186000120109	675334.88	1156655.28	104
186000460064	675406.95	1156765.36	105
186000460063	675427.91	1156780.63	106
186000120121	675458.77	1156797.97	107
186000460061	675459.24	1156798.48	108
186000120230	675490.97	1156832.88	109

## Příloha č. 2 k nařízení Kraje Vysočina č. 3/2012

## Orientační grafické znázornění území přírodní památky Nová Říše



## Legenda

- hranice přírodní památky
- hranice ochranného pásma

0 100 200 300 400 500 metry

**NAŘÍZENÍ**  
**Kraje Vysočina**  
ze dne 10. dubna 2012  
č. 4/2012

**o zřízení přírodní rezervace Suché skály**

Rada Kraje Vysočina vydává v souladu s § 7 a § 59 odst. 1 písm. k) zákona č. 129/2000 Sb., o krajích (krajské zřízení), ve znění pozdějších předpisů, a dle § 77a odst. 2 zákona č. 114/1992 Sb., o ochraně přírody a krajiny, ve znění pozdějších předpisů (dále také zákon o ochraně přírody), toto nařízení kraje:

**Čl. 1**

**Vymezení přírodní rezervace a jejího ochranného pásma**

- (1) Zřizuje se přírodní rezervace Suché skály (dále jen „přírodní rezervace“).
- (2) Přírodní rezervace se rozkládá na území Kraje Vysočina, v katastrálním území Kostníky. Hranice přírodní rezervace se stanoví uzavřeným geometrickým obrazcem s přímými stranami, jehož vrcholy jsou určeny souřadnicemi jednotné trigonometrické sítě katastrální<sup>1)</sup>. Seznam souřadnic vrcholů geometrického obrazce tak, jak jdou v obrazi za sebou, je uveden v příloze č. 1 k tomuto nařízení.
- (3) Orientační grafické znázornění území přírodní rezervace je uvedeno v příloze č. 2 k tomuto nařízení.

**Čl. 2**

**Předmět ochrany**

Předmětem ochrany přírodní rezervace jsou:

- a) společenstva přirozených lesů s vegetací reliktních borů, sutí a nelesních vegetací skal s výskytem vzácných a ohrožených druhů rostlin a živočichů, zejména populace kriticky ohroženého druhu hvozdíku moravského (*Dianthus moravicus*),
- b) typy přírodních stanovišť a druhy, pro které byla jiným právním předpisem<sup>2)</sup> vyhlášena evropsky významná lokalita Suché skály a které se nacházejí na území přírodní rezervace.

**Čl. 3**

**Bližší ochranné podmínky**

Jen se souhlasem příslušného orgánu ochrany přírody lze v přírodní rezervaci:

- a) povolovat změny druhů pozemků nebo způsobů jejich využití<sup>3)</sup>,
- b) zřizovat nová myslivecká zařízení včetně slanisek,
- c) přikrmovat zvěř,
- d) narušovat geologický podklad, provádět geologické práce spojené se zásahem do území (průzkumy, vrty).

**Čl. 4**

**Závěrečná ustanovení**

- (1) Nedílnou součástí tohoto nařízení jsou:
  - a) Příloha č. 1 – Seznam souřadnic jednotné trigonometrické sítě katastrální (S-JTSK) jednotlivých vrcholů geometrického obrazce, kterým jsou stanoveny hranice přírodní rezervace Suché skály.
  - b) Příloha č. 2 – Orientační grafické znázornění území přírodní rezervace Suché skály.
- (2) Toto nařízení kraje nabývá účinnosti patnáctým dnem následujícím po vyhlášení ve Věstníku právních předpisů Kraje Vysočina.

.....  
**MUDr. Jiří Běhounek v.r.**  
hejtman Kraje Vysočina

.....  
**Ing. Vladimír Novotný v.r.**  
náměstek hejtmana Kraje Vysočina

1) Nařízení vlády č. 430/2006 Sb., o stanovení geodetických referenčních systémů a státních mapových děl závazných na území státu a zásadách jejich používání.

2) Příloha č. 514 k nařízení vlády č. 132/2005 Sb., kterým se stanoví národní seznam evropsky významných lokalit

3) Například § 80 odst. 1 zákona č. 183/2006 Sb., o územním plánování a stavebním řádu (stavební zákon) a § 2 odst. 3 a § 6 zákona č. 344/1992 Sb., o katastru nemovitostí České republiky (katastrální zákon), ve znění pozdějších předpisů

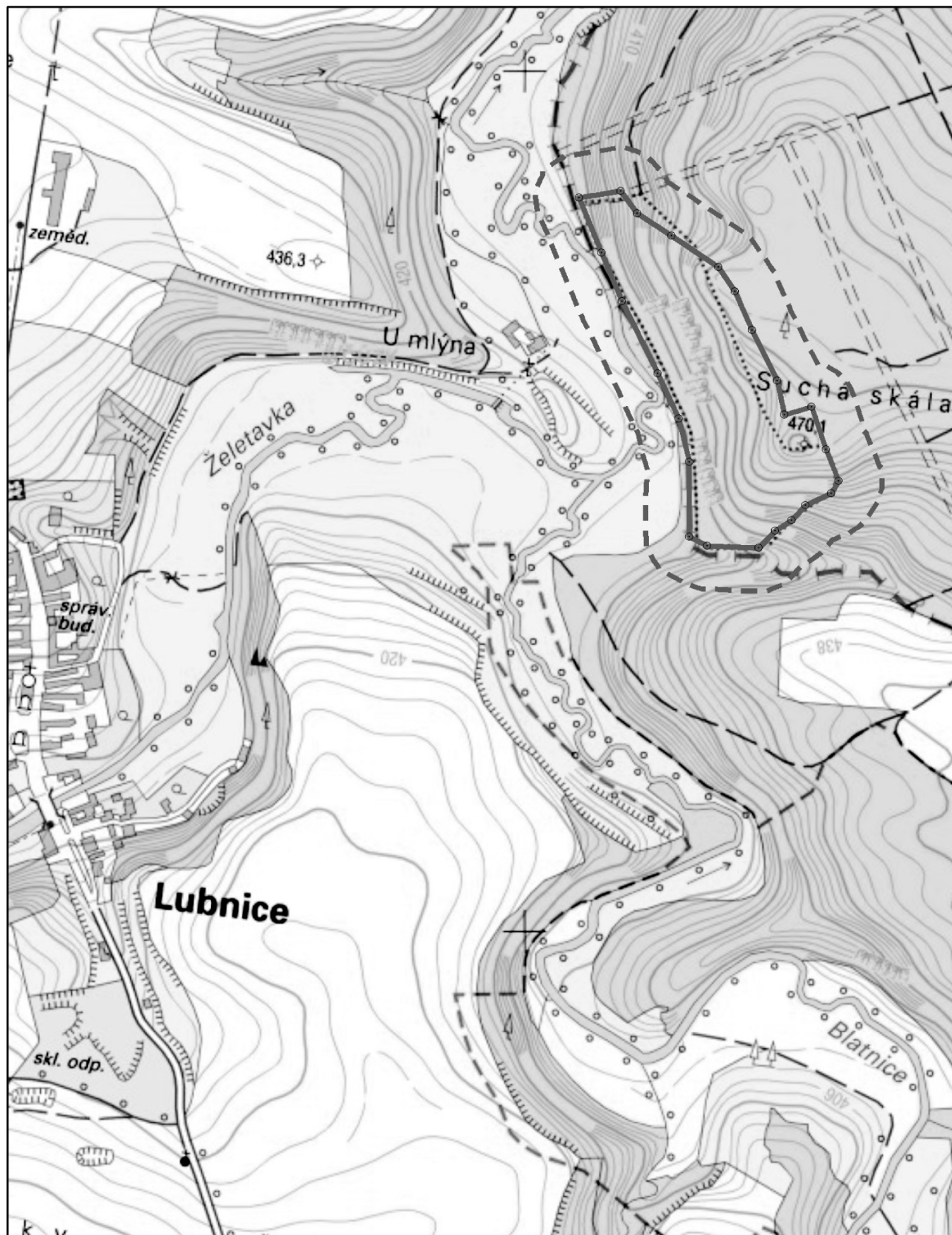
**Příloha č. 1 k nařízení kraje č. 4/2012****Seznam souřadnic jednotné trigonometrické sítě katastrální (S-JTSK) jednotlivých vrcholů geometrického obrazce, kterým jsou stanoveny hranice přírodní rezervace Suché skály**

číslo bodu	souřadnice – Y (m)	souřadnice – X (m)	pořadí bodu v obrazci
312004120001	614986.98	1117909.79	1
312004120002	614970.26	1117921.10	2
312004120003	614918.77	1117985.62	3
312004120004	614898.53	1118005.92	4
312004120005	614875.55	1118016.39	5
312004120006	614859.06	1118036.62	6
312004120007	614839.65	1118083.69	7
312004120008	614838.74	1118111.38	8
312004120009	614827.98	1118140.64	9
312004120010	614813.13	1118160.59	10
312004120011	614809.73	1118182.72	11
312004120012	614819.53	1118202.09	12
312004120013	614847.27	1118218.31	13
312004120014	614852.62	1118236.05	14
312004120015	614853.36	1118252.07	15
312004120016	614896.53	1118279.30	16
312004120017	614917.35	1118227.67	17
312004120018	614924.29	1118211.96	18
312004120019	614943.97	1118176.70	19
312004120020	614959.66	1118152.07	20
312004120021	614981.97	1118122.90	21
312004120022	614984.87	1118119.33	22
312004120023	614996.11	1118108.23	23
312004120024	614994.30	1118104.91	24
312004120025	615000.72	1118098.29	25
312004120026	615013.76	1118088.16	26
312004120027	615016.76	1118089.04	27
312004120028	615036.69	1118037.30	28
312004120029	615044.52	1118024.41	29
312004120030	615050.32	1118001.52	30
312004120031	615019.46	1117945.79	31
312004120001	614986.98	1117909.79	1





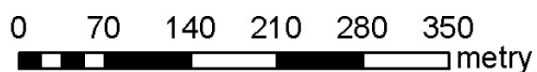
Příloha č. 2 k nařízení kraje č. 4/2012

Orientační grafické znázornění území přírodní rezervace Suché skály



Legenda

-  hranice přírodní rezervace
-  hranice ochranného pásma



**NAŘÍZENÍ**  
**Kraje Vysočina**  
ze dne 10. dubna 2012  
č. 5/2012

**o zřízení přírodní památky Hajnice a jejího ochranného pásma**

Rada Kraje Vysočina vydává v souladu s § 7 a § 59 odst. 1 písm. k) zákona č. 129/2000 Sb., o krajích (krajské zřízení), ve znění pozdějších předpisů, a dle § 77a odst. 2 zákona č. 114/1992 Sb., o ochraně přírody a krajiny, ve znění pozdějších předpisů (dále také zákon o ochraně přírody), toto nařízení kraje:

**Čl. 1**

**Vymezení přírodní památky a jejího ochranného pásma**

- (1) Zřizuje se přírodní památka Hajnice (dále jen „přírodní památka“).
- (2) Přírodní památka se rozkládá na území Kraje Vysočina, v katastrálních územích Šimanov na Moravě, Kalhova a Branišova u Jihlavy. Hranice přírodní památky se stanoví uzavřeným geometrickým obrazcem s přímými stranami, jehož vrcholy jsou určeny souřadnicemi jednotné trigonometrické sítě katastrální<sup>1)</sup>. Seznam souřadnic vrcholů geometrického obrazce tak, jak jdou v obraze za sebou, je uveden v příloze č. 1 k tomuto nařízení.
- (3) Ochranné pásmo přírodní památky se rozkládá na území Kraje Vysočina, v katastrálních územích Šimanov na Moravě, Kalhova a Branišova u Jihlavy. Hranice ochranného pásma přírodní památky se stanoví uzavřeným geometrickým obrazcem s přímými stranami, jehož vrcholy jsou určeny souřadnicemi jednotné trigonometrické sítě katastrální<sup>1)</sup>. Seznam souřadnic vrcholů geometrického obrazce tak, jak jdou v obraze za sebou, je uveden v příloze č. 2 k tomuto nařízení.
- (4) Orientační grafické znázornění území přírodní památky a jejího ochranného pásma je uvedeno v příloze č. 3 k tomuto nařízení.

**Čl. 2**

**Předmět ochrany**

Předmětem ochrany přírodní památky je mozaika lučních společenstev, remízků a tůní v harmonicky utvářené kulturní krajině, význačné stanoviště a místo výskytu zvláště chráněných druhů rostlin a živočichů, zejména čolka obecného a horského, raka říčního, rosničky zelené, bekasiny otavní, šidélka kopovitého, hnědáka rozrazilového, prstnatce májového, všivce ladního a dvouhrotce bahenního.

**Čl. 3**

**Bližší ochranné podmínky**

Jen se souhlasem příslušného orgánu ochrany přírody lze v přírodní rezervaci:

- a) povolovat změny druhů pozemků nebo způsobů jejich využití<sup>2)</sup>,
- b) umisťovat nové stavby,
- c) jezdit motorovými vozidly s výjimkou vozidel potřebných pro zemědělské, rybářské a lesní hospodaření a hospodaření dle plánu péče, vozidel zdravotní a veterinární služby a požární ochrany,
- d) hospodařit způsobem vyžadujícím intenzivní technologie, používat biocidy a jiné chemické látky, používat závadné látky<sup>3)</sup>,
- e) obnovovat luční porosty,
- f) záměrně rozšiřovat nepůvodní druhy rostlin a živočichů,
- g) provádět úpravy stávajícího hydrologického režimu,
- h) provádět změnu, obnovu nebo údržbu vodního díla spojenou se zásahem do hráze, dna či břehů,
- i) zřizovat myslivecká zařízení,
- j) vykonávat právo myslivosti a rybníkářství,
- k) narušovat geologický podklad a provádět geologické práce spojené se zásahem do území (průzkumy, vrty).

1) Nařízení vlády č. 430/2006 Sb., o stanovení geodetických referenčních systémů a státních mapových děl závazných na území státu a zásadách jejich používání.

2) Například § 80 odst. 1 zákona č. 183/2006 Sb., o územním plánování a stavebním řádu (stavební zákon) a § 2 odst. 3 a § 6 zákona č. 344/1992 Sb., o katastru nemovitostí České republiky (katastrální zákon), ve znění pozdějších předpisů.

3) Například § 39 zákona č. 254/2001 Sb., o vodách a o změně některých zákonů (vodní zákon), ve znění pozdějších předpisů.

**Čl. 4**  
**Závěrečná ustanovení**

(1) Nedílnou součástí tohoto nařízení jsou:

- a) Příloha č. 1 – Seznam souřadnic jednotné trigonometrické sítě katastrální (S-JTSK) jednotlivých vrcholů geometrického obrazce, kterým jsou stanoveny hranice přírodní památky Hajnice.
- b) Příloha č. 2 – Seznam souřadnic jednotné trigonometrické sítě katastrální (S-JTSK) jednotlivých vrcholů geometrického obrazce, kterým jsou stanoveny hranice ochranného pásma přírodní památky Hajnice
- c) Příloha č. 3 – Orientační grafické znázornění přírodní památky Hajnice a jejího ochranného pásma.

(2) Toto nařízení kraje nabývá účinnosti patnáctým dnem následujícím po vyhlášení ve Věstníku právních předpisů Kraje Vysočina.

.....  
**MUDr. Jiří Běhounek v.r.**  
hejtman Kraje Vysočina

.....  
**Ing. Vladimír Novotný v.r.**  
náměstek hejtmána Kraje Vysočina

**Příloha č. 1 k nařízení kraje č. 5/2012**

**Seznam souřadnic jednotné trigonometrické sítě katastrální (S-JTSK) jednotlivých vrcholů geometrického obrazce, kterým jsou stanoveny hranice přírodní památky Hajnice**

číslo bodu	souřadnice – Y (m)	souřadnice – X (m)	pořadí bodu v obrazi
164001900001	678778.48	1120877.57	1
164001900002	678794.82	1120888.05	2
164001900003	678828.53	1120881.59	3
164001900004	678857.62	1120892.49	4
164001900005	678860.12	1120904.83	5
164001900006	678870.49	1120938.73	6
164001900007	678867.47	1120955.52	7
164001900008	678866.93	1120957.97	8
164001900009	678865.80	1120964.84	9
164001900010	678839.33	1121000.53	10
164001900011	678823.15	1121023.40	11
164001900012	678806.33	1120994.11	12
164001900013	678797.10	1120990.10	13
164001900014	678758.81	1120989.42	14
164001900015	678729.42	1121010.31	15
164001900016	678725.39	1121022.47	16
164001900017	678694.90	1121108.51	17
164001900018	678689.90	1121115.06	18
164001900019	678687.62	1121118.11	19
164001900020	678661.66	1121153.98	20
164001900021	678635.13	1121188.47	21
164001900022	678632.16	1121191.20	22
164001900023	678635.66	1121193.81	23
164001900024	678643.65	1121199.77	24
164001900025	678648.00	1121203.26	25
164001900026	678674.04	1121222.26	26
164001900027	678679.91	1121226.54	27
164001900028	678688.54	1121233.37	28



číslo bodu	souřadnice – Y (m)	souřadnice – X (m)	pořadí bodu v obrazci
164001900029	678670.02	1121273.04	29
164001900030	678645.03	1121326.60	30
164001900031	678633.86	1121367.97	31
164001900032	678633.05	1121371.29	32
164001900033	678632.47	1121373.58	33
164001900034	678619.25	1121396.99	34
164001900035	678627.60	1121404.26	35
164001900036	678613.62	1121432.55	36
164001900037	678611.11	1121438.24	37
164001900038	678585.54	1121463.11	38
164001900039	678562.89	1121489.89	39
164001900040	678551.87	1121503.52	40
164001900041	678538.70	1121519.80	41
164001900042	678533.90	1121525.72	42
164001900043	678526.31	1121532.68	43
164000370055	678520.94	1121538.13	44
164000370052	678520.04	1121557.13	45
164000370051	678519.15	1121606.95	46
164000370050	678515.16	1121610.21	47
164001900044	678492.49	1121632.74	48
164001900045	678512.67	1121653.50	49
164001900046	678513.48	1121662.37	50
164001900047	678514.67	1121675.51	51
164001900048	678516.91	1121700.08	52
164001900049	678516.84	1121707.21	53
164001900050	678516.69	1121721.97	54
164001900051	678516.47	1121745.98	55
164001900052	678547.23	1121761.35	56
164001900053	678588.10	1121784.95	57
164001900054	678601.00	1121797.31	58
164001900055	678610.64	1121809.70	59
164001900056	678621.36	1121779.33	60
164001900057	678624.16	1121767.35	61
164001900058	678629.40	1121759.53	62
164001900059	678651.31	1121735.53	63
164001900060	678660.11	1121732.03	64
164001900061	678666.04	1121729.27	65
164001900062	678703.47	1121681.39	66
164000370039	678705.32	1121677.47	67
164001900063	678713.72	1121654.89	68
164001900064	678734.40	1121624.91	69
164001900065	678735.97	1121623.64	70
164001900066	678760.37	1121584.41	71
164001900067	678712.41	1121567.85	72
164001900068	678678.90	1121413.14	73
164001900069	678691.92	1121363.33	74
164001900070	678703.45	1121341.13	75

číslo bodu	souřadnice – Y (m)	souřadnice – X (m)	pořadí bodu v obrazci
164001900071	678787.08	1121353.47	76
164001900072	678805.68	1121353.04	77
164001900073	678918.45	1121359.73	78
164001900074	678928.73	1121361.24	79
164001900075	678941.31	1121373.23	80
164001900076	678959.44	1121424.22	81
164001900077	678986.25	1121467.01	82
164001900078	678996.45	1121488.52	83
164001900079	678990.19	1121494.46	84
164001900080	678936.39	1121536.82	85
164001900081	678995.99	1121598.12	86
164001900082	679026.85	1121593.99	87
164001900083	679030.31	1121598.21	88
164001900084	679041.99	1121612.76	89
164001900085	679055.80	1121629.98	90
164001900086	679074.41	1121616.20	91
164001900087	679093.30	1121616.63	92
164001900088	679159.50	1121672.42	93
164001900089	679208.03	1121726.90	94
164001900090	679231.10	1121703.57	95
164001900091	679235.42	1121698.03	96
164001900092	679242.43	1121686.81	97
164001900093	679248.48	1121674.75	98
164001900094	679253.88	1121659.43	99
164001900095	679254.31	1121658.31	100
164001900096	679253.24	1121656.93	101
164001900097	679264.23	1121629.02	102
164001900098	679229.58	1121636.18	103
164001900099	679220.99	1121632.04	104
164001900100	679217.41	1121629.51	105
164001900101	679208.64	1121619.92	106
164001900102	679205.74	1121613.25	107
164001900103	679175.73	1121604.18	108
164001900104	679157.00	1121590.20	109
164001900105	679136.54	1121586.87	110
164001900106	679135.09	1121586.04	111
164001900107	679119.37	1121579.89	112
164001900108	679113.36	1121574.76	113
164001900109	679104.85	1121557.52	114
164001900110	679102.32	1121554.41	115
164001900111	679100.55	1121536.52	116
164001900112	679096.55	1121516.98	117
164001900113	679096.51	1121509.53	118
164001900114	679090.80	1121501.86	119
164001900115	679077.07	1121497.08	120
164001900116	679049.84	1121457.82	121
164001900117	679045.20	1121435.78	122

číslo bodu	souřadnice – Y (m)	souřadnice – X (m)	pořadí bodu v obrazci
164001900118	679044.89	1121433.59	123
164001900119	679036.95	1121423.92	124
164001900120	679009.29	1121398.26	125
164001900121	679006.67	1121386.78	126
164001900122	679001.07	1121371.54	127
164001900123	679007.45	1121363.87	128
164001900124	679026.83	1121354.09	129
164001900125	679029.66	1121352.66	130
164001900126	679027.62	1121344.48	131
164001900127	679024.72	1121332.89	132
164001900128	679023.81	1121329.21	133
164001900129	678991.66	1121258.99	134
164001900130	678939.19	1121244.74	135
164001900131	678924.16	1121238.96	136
164001900133	678904.58	1121216.63	137
164001900134	678874.21	1121192.98	138
164001900135	678870.50	1121172.27	139
164001900136	678876.25	1121153.52	140
164001900137	678889.09	1121142.43	141
164001900138	678924.78	1121138.39	142
164001900139	678947.65	1121124.82	143
164001900140	678978.91	1121112.95	144
164001900141	679012.64	1121105.90	145
164001900142	679032.79	1121116.57	146
164001900143	679037.63	1121119.14	147
164001900144	679041.57	1121121.22	148
164001900145	679044.23	1121122.63	149
164001900146	679054.63	1121127.68	150
164001900147	679068.06	1121124.58	151
164001900148	679109.29	1121076.99	152
164001900149	679134.49	1121050.34	153
164001900150	679157.20	1120981.69	154
164001900151	679169.25	1120942.18	155
164001900152	679175.48	1120921.76	156
164001900153	679172.26	1120920.27	157
164001900154	679123.21	1120897.51	158
164001900155	679108.07	1120937.67	159
164001900156	679099.24	1120944.98	160
164001900157	679087.88	1120944.56	161
164001900158	679062.63	1120934.00	162
164001900159	679045.22	1120929.97	163
164001900160	679007.63	1120897.60	164
164001900161	678958.65	1120859.53	165
164001900162	678952.82	1120845.57	166
164001900163	678957.56	1120822.74	167
164001900164	678952.66	1120820.00	168
164001900165	678953.73	1120807.87	169

číslo bodu	souřadnice – Y (m)	souřadnice – X (m)	pořadí bodu v obrazci
164001900166	678883.18	1120779.40	170
164001900167	678868.24	1120772.18	171
164001900168	678855.46	1120762.16	172
164001900169	678844.97	1120752.63	173
164001900170	678842.31	1120733.77	174
164001900171	678840.04	1120726.63	175
164001900172	678831.81	1120708.34	176
164001900173	678861.18	1120664.66	177
164001900174	678867.33	1120647.84	178
164001900175	678854.14	1120637.43	179
164001900176	678851.23	1120636.47	180
164001900177	678853.21	1120632.85	181
164001900178	678838.47	1120628.24	182
164001900179	678824.77	1120623.94	183
164001900180	678804.05	1120614.17	184
164001900181	678753.14	1120589.91	185
164001900182	678745.87	1120585.08	186
164001900183	678720.87	1120565.94	187
164001900184	678676.85	1120537.71	188
164001900185	678639.01	1120513.44	189
164001900186	678637.66	1120512.57	190
164001900187	678618.07	1120506.35	191
164001900188	678611.64	1120504.43	192
164001900189	678608.99	1120510.78	193
164001900190	678597.38	1120505.74	194
164001900191	678555.25	1120494.57	195
164001900192	678551.35	1120495.80	196
164001900193	678501.39	1120511.51	197
164001900194	678499.28	1120511.89	198
164001900195	678482.38	1120514.94	199
164001900196	678480.71	1120515.23	200
164001900197	678479.02	1120515.05	201
164001900198	678442.39	1120511.10	202
164001900199	678439.57	1120510.79	203
164001900200	678408.71	1120509.14	204
164001900201	678385.05	1120517.06	205
164001900202	678379.27	1120518.81	206
164001900203	678376.60	1120519.56	207
164001900204	678359.69	1120532.06	208
164001900205	678358.75	1120532.76	209
164001900206	678350.75	1120542.33	210
164001900207	678344.65	1120569.37	211
164001900208	678346.62	1120585.94	212
164001900209	678357.57	1120602.59	213
164001900210	678382.52	1120592.95	214
164001900211	678387.07	1120578.33	215
164001900212	678409.40	1120584.26	216

číslo bodu	souřadnice – Y (m)	souřadnice – X (m)	pořadí bodu v obrazci
164001900213	678458.36	1120613.29	217
164001900214	678470.62	1120625.00	218
164001900215	678475.22	1120631.04	219
164001900216	678483.21	1120634.70	220
164001900217	678521.87	1120643.01	221
164001900218	678543.41	1120621.40	222
164001900219	678562.58	1120615.16	223
164001900220	678563.78	1120614.52	224
164001900221	678572.26	1120609.24	225
164001900222	678587.67	1120601.31	226
164001900223	678647.78	1120615.86	227
164001900224	678675.39	1120626.31	228
164001900225	678686.45	1120637.12	229
164001900226	678715.35	1120668.84	230
164001900227	678724.36	1120673.47	231
164001900228	678768.56	1120701.96	232
164001900229	678773.95	1120749.96	233
164001900230	678774.63	1120759.16	234
164001900231	678775.36	1120767.78	235
164001900232	678776.63	1120784.46	236
164001900233	678777.96	1120803.07	237
164001900234	678779.76	1120827.12	238

**Příloha č. 2 k nařízení kraje č. 5/2012**

**Seznam souřadnic jednotné trigonometrické sítě katastrální (S-JTSK) jednotlivých vrcholů geometrického obrazce, kterým jsou stanoveny hranice ochranného pásma přírodní památky Hajnice**

číslo bodu	souřadnice – Y (m)	souřadnice – X (m)	pořadí bodu v obrazci
164001900051	678516.47	1121745.98	1
164001900252	678512.70	1121763.77	2
164001900253	678510.32	1121774.88	3
164001900254	678509.45	1121797.27	4
164001900255	678560.60	1121826.81	5
164001900256	678627.35	1121912.60	6
164001900257	678673.87	1121780.77	7
164001900258	678698.02	1121769.54	8
164001900259	678748.38	1121705.13	9
164001900260	678758.41	1121678.16	10
164001900261	678784.08	1121640.96	11
164001900262	678835.93	1121557.60	12
164001900263	678755.32	1121529.77	13
164001900264	678726.13	1121395.02	14
164001900265	678783.98	1121403.55	15
164001900266	678804.77	1121403.07	16
164001900267	678900.88	1121408.78	17
164001900268	678914.16	1121446.13	18
164001900269	678932.86	1121475.96	19
164001900270	678861.85	1121531.88	20

číslo bodu	souřadnice – Y (m)	souřadnice – X (m)	pořadí bodu v obrazci
164001900271	678977.69	1121651.0	21
164001900272	679005.58	1121647.28	22
164001900273	679046.90	1121698.79	23
164001900274	679082.19	1121672.66	24
164001900275	679124.55	1121708.35	25
164001900276	679206.12	1121799.93	26
164001900277	679272.89	1121732.42	27
164001900278	679291.88	1121702.02	28
164001900279	679310.49	1121649.22	29
164001900280	679344.59	1121561.36	30
164001900281	679246.51	1121581.63	31
164001900282	679242.37	1121572.08	32
164001900283	679198.60	1121558.86	33
164001900284	679177.11	1121542.81	34
164001900285	679152.05	1121538.74	35
164001900286	679141.20	1121485.84	36
164001900287	679121.74	1121459.69	37
164001900288	679108.88	1121455.21	38
164001900289	679096.69	1121437.63	39
164001900290	679091.10	1121411.06	40
164001900291	679071.70	1121387.46	41
164001900292	679087.86	1121379.31	42
164001900293	679071.18	1121312.57	43
164001900294	679027.37	1121216.88	44
164001900295	678964.28	1121199.75	45
164001900296	678940.31	1121181.08	46
164001900297	678992.98	1121161.09	47
164001900298	679004.15	1121158.76	48
164001900299	679048.68	1121180.37	49
164001900300	679095.18	1121169.63	50
164001900301	679180.12	1121071.60	51
164001900302	679238.29	1120895.78	52
164001900303	679095.41	1120829.50	53
164001900304	679074.13	1120885.96	54
164001900305	679001.98	1120829.88	55
164001900306	679006.79	1120775.36	56
164001900307	678896.85	1120731.00	57
164001900308	678888.82	1120713.17	58
164001900309	678906.07	1120687.52	59
164001900310	678926.69	1120631.01	60
164001900311	678868.91	1120585.38	61
164001900312	678842.48	1120577.09	62
164001900313	678776.82	1120545.81	63
164001900314	678749.62	1120524.98	64
164001900315	678703.08	1120495.13	65
164001900316	678659.09	1120466.92	66
164001900317	678583.17	1120442.80	67

číslo bodu	souřadnice – Y (m)	souřadnice – X (m)	pořadí bodu v obrázci
164001900318	678580.37	1120449.50	68
164001900319	678554.06	1120442.53	69
164001900320	678489.40	1120462.86	70
164001900321	678478.93	1120464.75	71
164001900322	678406.99	1120456.98	72
164001900323	678352.42	1120475.26	73
164001900324	678324.22	1120496.09	74
164001900325	678306.21	1120517.66	75
164001900326	678293.99	1120566.75	76
164001900327	678298.36	1120603.57	77
164001900328	678337.97	1120663.77	78
164001900329	678403.05	1120638.62	79
164001900330	678430.56	1120654.94	80
164001900331	678443.05	1120671.30	81
164001900332	678467.36	1120682.43	82
164001900333	678538.04	1120697.62	83
164001900334	678583.70	1120651.80	84
164001900335	678645.89	1120666.85	85
164001900336	678680.17	1120704.48	86
164001900337	678722.44	1120731.72	87
164001900235	678735.77	1120909.58	88
164001900236	678782.95	1120939.84	89
164001900237	678743.25	1120939.14	90
164001900238	678687.95	1120978.45	91
164001900239	678648.95	1121088.50	92
164001900240	678561.58	1121202.08	93
164001900241	678626.01	1121249.11	94
164001900242	678597.88	1121309.38	95
164001900243	678585.60	1121354.89	96
164001900244	678575.72	1121372.39	97
164001900245	678582.78	1121382.11	98
164001900246	678569.51	1121408.96	99
164001900247	678548.94	1121428.96	100
164001900248	678524.40	1121457.98	101
164001900249	678480.24	1121512.56	102
164001900250	678504.49	1121540.52	103
164001900251	678508.95	1121554.61	104
164001900338	678520.04	1121557.43	105
164000370052	678520.04	1121557.13	106
164000370055	678520.94	1121538.13	107
164001900043	678526.31	1121532.68	108
164001900042	678533.90	1121525.72	109
164001900041	678538.70	1121519.80	110
164001900040	678551.87	1121503.52	111
164001900039	678562.89	1121489.89	112
164001900038	678585.54	1121463.11	113
164001900037	678611.11	1121438.24	114



číslo bodu	souřadnice – Y (m)	souřadnice – X (m)	pořadí bodu v obrazci
164001900036	678613.62	1121432.55	115
164001900035	678627.60	1121404.26	116
164001900034	678619.25	1121396.99	117
164001900033	678632.47	1121373.58	118
164001900032	678633.05	1121371.29	119
164001900031	678633.86	1121367.97	120
164001900030	678645.03	1121326.60	121
164001900029	678670.02	1121273.04	122
164001900028	678688.54	1121233.37	123
164001900027	678679.91	1121226.54	124
164001900026	678674.04	1121222.26	125
164001900025	678648.00	1121203.26	126
164001900024	678643.65	1121199.77	127
164001900023	678635.66	1121193.81	128
164001900022	678632.16	1121191.20	129
164001900021	678635.13	1121188.47	130
164001900020	678661.66	1121153.98	131
164001900019	678687.62	1121118.11	132
164001900018	678689.90	1121115.06	133
164001900017	678694.90	1121108.51	134
164001900016	678725.39	1121022.47	135
164001900015	678729.42	1121010.31	136
164001900014	678758.81	1120989.42	137
164001900013	678797.10	1120990.10	138
164001900012	678806.33	1120994.11	139
164001900011	678823.15	1121023.40	140
164001900010	678839.33	1121000.53	141
164001900009	678865.80	1120964.84	142
164001900008	678866.93	1120957.97	143
164001900007	678867.47	1120955.52	144
164001900006	678870.49	1120938.73	145
164001900005	678860.12	1120904.83	146
164001900004	678857.62	1120892.49	147
164001900003	678828.53	1120881.59	148
164001900002	678794.82	1120888.05	149
164001900001	678778.48	1120877.57	150
164001900234	678779.76	1120827.12	151
164001900233	678777.96	1120803.07	152
164001900232	678776.63	1120784.46	153
164001900231	678775.36	1120767.78	154
164001900230	678774.63	1120759.16	155
164001900229	678773.95	1120749.96	156
164001900228	678768.56	1120701.96	157
164001900227	678724.36	1120673.47	158
164001900226	678715.35	1120668.84	159
164001900225	678686.45	1120637.12	160
164001900224	678675.39	1120626.31	161

číslo bodu	souřadnice – Y (m)	souřadnice – X (m)	pořadí bodu v obrázci
164001900223	678647.78	1120615.86	162
164001900222	678587.67	1120601.31	163
164001900221	678572.26	1120609.24	164
164001900220	678563.78	1120614.52	165
164001900219	678562.58	1120615.16	166
164001900218	678543.41	1120621.40	167
164001900217	678521.87	1120643.01	168
164001900216	678483.21	1120634.70	169
164001900215	678475.22	1120631.04	170
164001900214	678470.62	1120625.00	171
164001900213	678458.36	1120613.29	172
164001900212	678409.40	1120584.26	173
164001900211	678387.07	1120578.33	174
164001900210	678382.52	1120592.95	175
164001900209	678357.57	1120602.59	176
164001900208	678346.62	1120585.94	177
164001900207	678344.65	1120569.37	178
164001900206	678350.75	1120542.33	179
164001900205	678358.75	1120532.76	180
164001900204	678359.69	1120532.06	181
164001900203	678376.60	1120519.56	182
164001900202	678379.27	1120518.81	183
164001900201	678385.05	1120517.06	184
164001900200	678408.71	1120509.14	185
164001900199	678439.57	1120510.79	186
164001900198	678442.39	1120511.10	187
164001900197	678479.02	1120515.05	188
164001900196	678480.71	1120515.23	189
164001900195	678482.38	1120514.94	190
164001900194	678499.28	1120511.89	191
164001900193	678501.39	1120511.51	192
164001900192	678551.35	1120495.80	193
164001900191	678555.25	1120494.57	194
164001900190	678597.38	1120505.74	195
164001900189	678608.99	1120510.78	196
164001900188	678611.64	1120504.43	197
164001900187	678618.07	1120506.35	198
164001900186	678637.66	1120512.57	199
164001900185	678639.01	1120513.44	200
164001900184	678676.85	1120537.71	201
164001900183	678720.87	1120565.94	202
164001900182	678745.87	1120585.08	203
164001900181	678753.14	1120589.91	204
164001900180	678804.05	1120614.17	205
164001900179	678824.77	1120623.94	206
164001900178	678838.47	1120628.24	207
164001900177	678853.21	1120632.85	208

číslo bodu	souřadnice – Y (m)	souřadnice – X (m)	pořadí bodu v obrazci
164001900176	678851.23	1120636.47	209
164001900175	678854.14	1120637.43	210
164001900174	678867.33	1120647.84	211
164001900173	678861.18	1120664.66	212
164001900172	678831.81	1120708.34	213
164001900171	678840.04	1120726.63	214
164001900170	678842.31	1120733.77	215
164001900169	678844.97	1120752.63	216
164001900168	678855.46	1120762.16	217
164001900167	678868.24	1120772.18	218
164001900166	678883.18	1120779.40	219
164001900165	678953.73	1120807.87	220
164001900164	678952.66	1120820.00	221
164001900163	678957.56	1120822.74	222
164001900162	678952.82	1120845.57	223
164001900161	678958.65	1120859.53	224
164001900160	679007.63	1120897.60	225
164001900159	679045.22	1120929.97	226
164001900158	679062.63	1120934.00	227
164001900157	679087.88	1120944.56	228
164001900156	679099.24	1120944.98	229
164001900155	679108.07	1120937.67	230
164001900154	679123.21	1120897.51	231
164001900153	679172.26	1120920.27	232
164001900152	679175.48	1120921.76	233
164001900151	679169.25	1120942.18	234
164001900150	679157.20	1120981.69	235
164001900149	679134.49	1121050.34	236
164001900148	679109.29	1121076.99	237
164001900147	679068.06	1121124.58	238
164001900146	679054.63	1121127.68	239
164001900145	679044.23	1121122.63	240
164001900144	679041.57	1121121.22	241
164001900143	679037.63	1121119.14	242
164001900142	679032.79	1121116.57	243
164001900141	679012.64	1121105.90	244
164001900140	678978.91	1121112.95	245
164001900139	678947.65	1121124.82	246
164001900138	678924.78	1121138.39	247
164001900137	678889.09	1121142.43	248
164001900136	678876.25	1121153.52	249
164001900135	678870.50	1121172.27	250
164001900134	678874.21	1121192.98	251
164001900133	678904.58	1121216.63	252
164001900131	678924.16	1121238.96	253
164001900130	678939.19	1121244.74	254
164001900129	678991.66	1121258.99	255

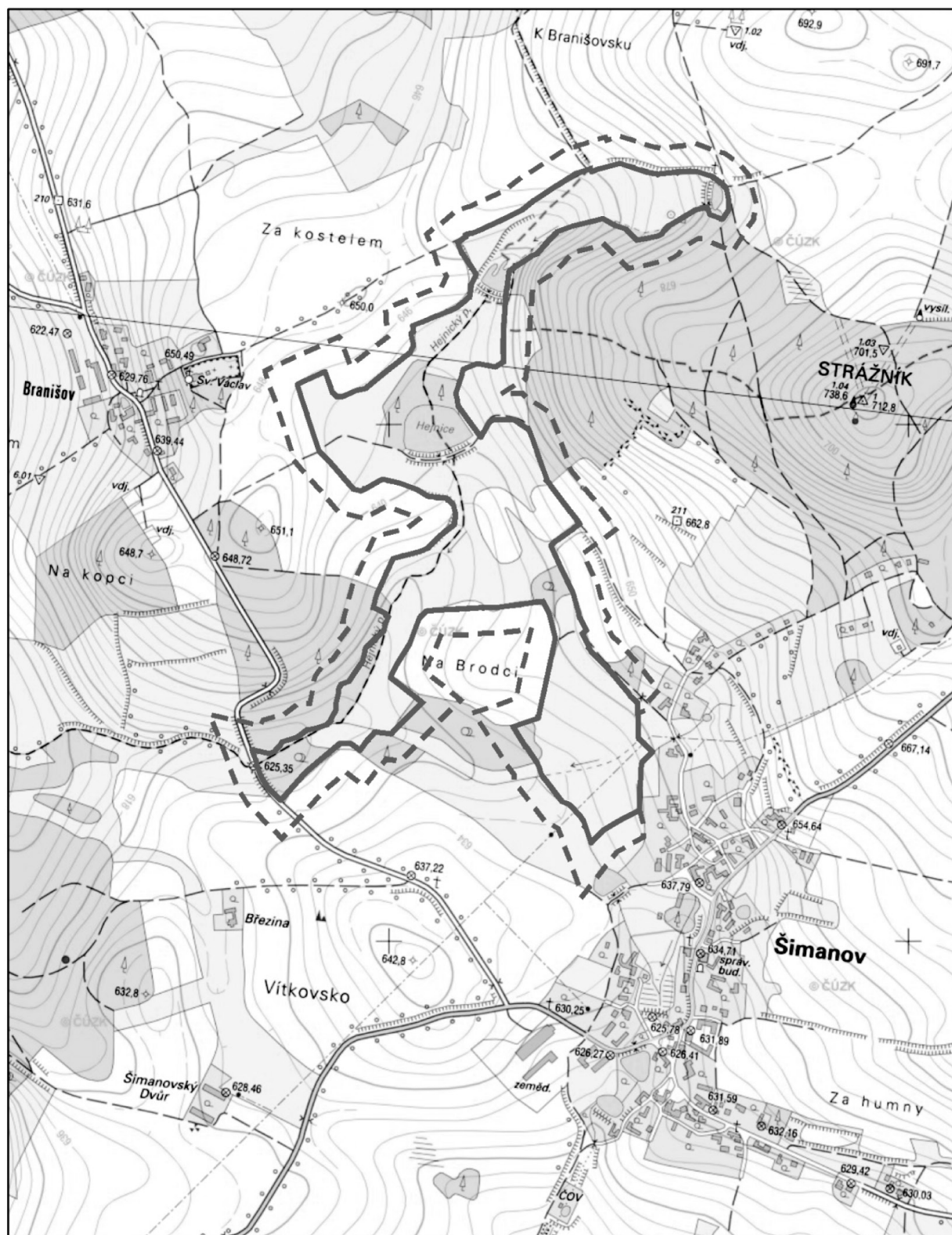
číslo bodu	souřadnice – Y (m)	souřadnice – X (m)	pořadí bodu v obrázci
164001900128	679023.81	1121329.21	256
164001900127	679024.72	1121332.89	257
164001900126	679027.62	1121344.48	258
164001900125	679029.66	1121352.66	259
164001900124	679026.83	1121354.09	260
164001900123	679007.45	1121363.87	261
164001900122	679001.07	1121371.54	262
164001900121	679006.67	1121386.78	263
164001900120	679009.29	1121398.26	264
164001900119	679036.95	1121423.92	265
164001900118	679044.89	1121433.59	266
164001900117	679045.20	1121435.78	267
164001900116	679049.84	1121457.82	268
164001900115	679077.07	1121497.08	269
164001900114	679090.80	1121501.86	270
164001900113	679096.51	1121509.53	271
164001900112	679096.55	1121516.98	272
164001900111	679100.55	1121536.52	273
164001900110	679102.32	1121554.41	274
164001900109	679104.85	1121557.52	275
164001900108	679113.36	1121574.76	276
164001900107	679119.37	1121579.89	277
164001900106	679135.09	1121586.04	278
164001900105	679136.54	1121586.87	279
164001900104	679157.00	1121590.20	280
164001900103	679175.73	1121604.18	281
164001900102	679205.74	1121613.25	282
164001900101	679208.64	1121619.92	283
164001900100	679217.41	1121629.51	284
164001900099	679220.99	1121632.04	285
164001900098	679229.58	1121636.18	286
164001900097	679264.23	1121629.02	287
164001900096	679253.24	1121656.93	288
164001900095	679254.31	1121658.31	289
164001900094	679253.88	1121659.43	290
164001900093	679248.48	1121674.75	291
164001900092	679242.43	1121686.81	292
164001900091	679235.42	1121698.03	293
164001900090	679231.10	1121703.57	294
164001900089	679208.03	1121726.90	295
164001900088	679159.50	1121672.42	296
164001900087	679093.30	1121616.63	297
164001900086	679074.41	1121616.20	298
164001900085	679055.80	1121629.98	299
164001900084	679041.99	1121612.76	300
164001900083	679030.31	1121598.21	301
164001900082	679026.85	1121593.99	302

číslo bodu	souřadnice – Y (m)	souřadnice – X (m)	pořadí bodu v obrazci
164001900081	678995.99	1121598.12	303
164001900080	678936.39	1121536.82	304
164001900079	678990.19	1121494.46	305
164001900078	678996.45	1121488.52	306
164001900077	678986.25	1121467.01	307
164001900076	678959.44	1121424.22	308
164001900075	678941.31	1121373.23	309
164001900074	678928.73	1121361.24	310
164001900073	678918.45	1121359.73	311
164001900072	678805.68	1121353.04	312
164001900071	678787.08	1121353.47	313
164001900070	678703.45	1121341.13	314
164001900069	678691.92	1121363.33	315
164001900068	678678.90	1121413.14	316
164001900067	678712.41	1121567.85	317
164001900066	678760.37	1121584.41	318
164001900065	678735.97	1121623.64	319
164001900064	678734.40	1121624.91	320
164001900063	678713.72	1121654.89	321
164000370039	678705.32	1121677.47	322
164001900062	678703.47	1121681.39	323
164001900061	678666.04	1121729.27	324
164001900060	678660.11	1121732.03	325
164001900059	678651.31	1121735.53	326
164001900058	678629.40	1121759.53	327
164001900057	678624.16	1121767.35	328
164001900056	678621.36	1121779.33	329
164001900055	678610.64	1121809.70	330
164001900054	678601.00	1121797.31	331
164001900053	678588.10	1121784.95	332
164001900052	678547.23	1121761.35	333






Příloha č. 3 k nařízení kraje č. 5/2012

Orientační grafické znázornění přírodní památky Hajnice a jejího ochranného pásma



**Legenda**

-  hranice přírodní památky
-  hranice ochranného pásma



**NAŘÍZENÍ**  
**Kraje Vysočina**  
ze dne 10. dubna 2012  
č. 6/2012

**o zřízení přírodní rezervace Šimanovské rašeliniště**

Rada Kraje Vysočina vydává v souladu s § 7 a § 59 odst. 1 písm. k) zákona č. 129/2000 Sb., o krajích (krajské zřízení), ve znění pozdějších předpisů, a dle § 77a odst. 2 zákona č. 114/1992 Sb., o ochraně přírody a krajiny, ve znění pozdějších předpisů (dále také zákon o ochraně přírody), toto nařízení kraje:

**Čl. 1**

**Vymezení přírodní rezervace a jejího ochranného pásma**

- (1) Zřizuje se přírodní rezervace Šimanovské rašeliniště (dále jen „přírodní rezervace“).
- (2) Přírodní rezervace se rozkládá na území Kraje Vysočina, v katastrálním území Šimanov na Moravě. Hranice přírodní rezervace se stanoví uzavřeným geometrickým obrazcem s přímými stranami, jehož vrcholy jsou určeny souřadnicemi jednotné trigonometrické sítě katastrální<sup>1)</sup>. Seznam souřadnic vrcholů geometrického obrazce tak, jak jdou v obrazi za sebou, je uveden v příloze č. 1 k tomuto nařízení.
- (3) Orientační grafické znázornění území přírodní rezervace je uvedeno v příloze č. 2 k tomuto nařízení.

**Čl. 2**

**Předmět ochrany**

Předmětem ochrany přírodní rezervace jsou:

- a) přírodě blízká ostřicová společenstva rašelinných luk, ostřicovo-rašeliníková společenstva přechodových rašelinišť, podhorské smilkové trávníky a makrofytní vegetace oligotrofních tůní a jezírek s výskytem významných druhů rostlin a živočichů
- b) typy přírodních stanovišť a druhy, pro které byla jiným právním předpisem<sup>2)</sup> vyhlášena evropsky významná lokalita Šimanovské rašeliniště a které se nacházejí na území přírodní rezervace.

**Čl. 3**

**Blíže ochranné podmínky**

Jen se souhlasem příslušného orgánu ochrany přírody lze v přírodní rezervaci:

- a) povolovat změny druhů pozemků nebo způsobů jejich využití<sup>3)</sup>,
- b) zřizovat myslivecká zařízení včetně slanisek,
- c) přikrmovat nebo vnařit zvěř,
- d) měnit či narušovat hydrologické poměry,
- e) narušovat geologický podklad, provádět geologické práce spojené se zásahem do území (průzkumy, vrty).

**Čl. 4**

**Závěrečná ustanovení**

- (1) Nedílnou součástí tohoto nařízení jsou:
  - a) Příloha č. 1 – Seznam souřadnic jednotné trigonometrické sítě katastrální (S-JTSK) jednotlivých vrcholů geometrického obrazce, kterým jsou stanoveny hranice přírodní rezervace Šimanovské rašeliniště.
  - b) Příloha č. 2 – Orientační grafické znázornění území přírodní rezervace Šimanovské rašeliniště.
- (2) Toto nařízení kraje nabývá účinnosti patnáctým dnem následujícím po vyhlášení ve Věstníku právních předpisů Kraje Vysočina.

.....  
**MUDr. Jiří Běhounek v.r.**  
hejtman Kraje Vysočina

.....  
**Ing. Vladimír Novotný v.r.**  
náměstek hejtmána Kraje Vysočina

1) Nařízení vlády č. 430/2006 Sb., o stanovení geodetických referenčních systémů a státních mapových děl závazných na území státu a zásadách jejich používání.

2) Příloha č. 514 k nařízení vlády č. 132/2005 Sb., kterým se stanoví národní seznam evropsky významných lokalit

3) Například § 80 odst. 1 zákona č. 183/2006 Sb., o územním plánování a stavebním řádu (stavební zákon) a § 2 odst. 3 a § 6 zákona č. 344/1992 Sb., o katastru nemovitostí České republiky (katastrální zákon), ve znění pozdějších předpisů.



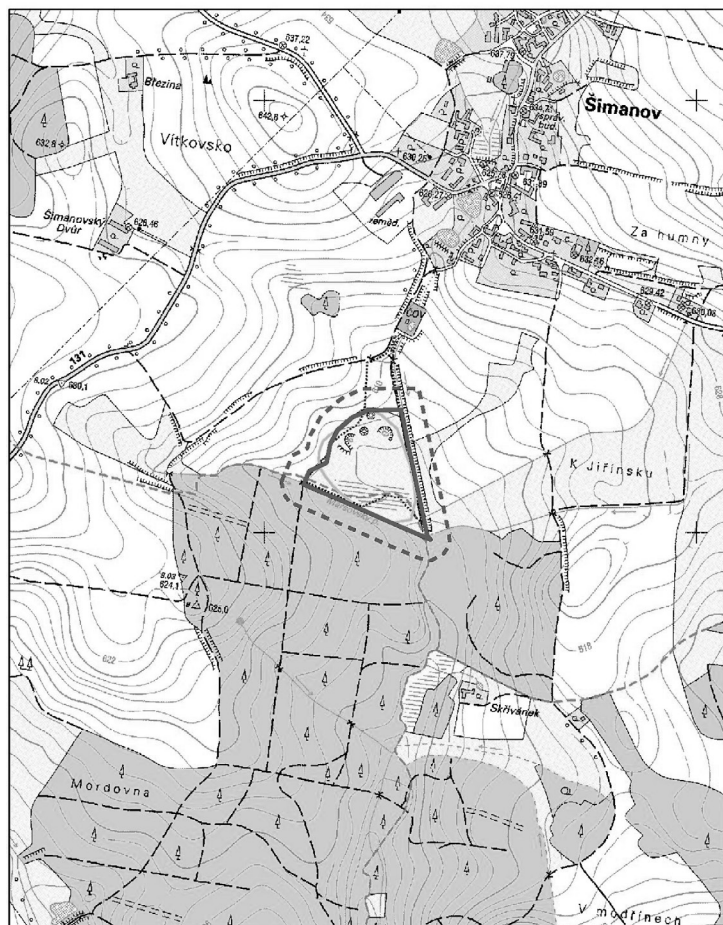
**Příloha č. 1 k nařízení kraje č. 6/2012**

**Seznam souřadnic jednotné trigonometrické sítě katastrální (S-JTSK) jednotlivých vrcholů geometrického obrazce, kterým jsou stanoveny hranice přírodní rezervace Šimanovské rašelinště**

číslo bodu	souřadnice – Y (m)	souřadnice – X (m)	pořadí bodu v obrazi
164000380066	678683.16	1122716.63	1
164000380064	678668.15	1122789.78	2
164000380062	678650.91	1122872.10	3
164000380060	678639.46	1122927.79	4
164000380058	678622.79	1123005.64	5
164002340001	678621.41	1123010.58	6
189001581192	678621.29	1123014.33	7
189001581191	678683.79	1122987.72	8
189001581190	678758.10	1122954.68	9
189001581189	678806.44	1122933.02	10
189001581188	678908.57	1122889.64	11
164002340007	678895.08	1122858.78	12
164002340006	678855.58	1122839.20	13
164002340005	678846.15	1122794.96	14
164002340004	678829.57	1122762.97	15
164001316195	678796.60	1122734.68	16
164001316105	678760.82	1122717.46	17
164000380066	678683.16	1122716.63	1

**Příloha č. 2 k nařízení kraje č. 6/2012**

**Orientační grafické znázornění území přírodní rezervace Šimanovské rašelinště**



**Legenda**  
  
 hranice PR  
 hranice ochranného pásma

0 55 110 220 330 440  
 metry

**NAŘÍZENÍ**  
**Kraje Vysočina**  
ze dne 22. května 2012  
č. 7/2012

**o zřízení přírodní rezervace Na Oklice**

Rada Kraje Vysočina vydává v souladu s § 7 a § 59 odst. 1 písm. k) zákona č. 129/2000 Sb., o krajích (krajské zřízení), ve znění pozdějších předpisů, a dle § 77a odst. 2 zákona č. 114/1992 Sb., o ochraně přírody a krajiny, ve znění pozdějších předpisů (dále také zákon o ochraně přírody), toto nařízení kraje:

**Čl. 1**

**Vymezení přírodní rezervace a jejího ochranného pásma**

- (1) Zřizuje se přírodní rezervace Na Oklice (dále jen „přírodní rezervace“).
- (2) Přírodní rezervace se rozkládá na území Kraje Vysočina, v katastrálním území Milíčov u Jihlavy. Hranice přírodní rezervace se stanoví uzavřeným geometrickým obrazcem s přímými stranami, jehož vrcholy jsou určeny souřadnicemi jednotné trigonometrické sítě katastrální<sup>1)</sup>. Seznam souřadnic vrcholů geometrického obrazce tak, jak jdou v obrazení za sebou, je uveden v příloze č. 1 k tomuto nařízení.
- (3) Orientační grafické znázornění území přírodní rezervace je uvedeno v příloze č. 2 k tomuto nařízení.

**Čl. 2**

**Předmět ochrany**

Předmětem ochrany přírodní rezervace jsou:

- a) přírodě blízká přechodová rašeliniště, podhorské smilkové trávníky, vlhké pcháčkové louky a vegetace blízká sekundárním podhorským vřesovištím s roztroušenými dřevinami a porosty s výskytem významných druhů rostlin a živočichů
- b) typy přírodních stanovišť a druhy, pro které byla jiným právním předpisem<sup>2)</sup> vyhlášena evropsky významná lokalita Na Oklice a které se nacházejí na území přírodní rezervace.

**Čl. 3**

**Blíže ochranné podmínky**

Jen se souhlasem příslušného orgánu ochrany přírody lze v přírodní rezervaci:

- a) povolovat změny druhů pozemků nebo způsobů jejich využití<sup>3)</sup>,
- b) zřizovat myslivecká zařízení včetně slanisek,
- c) přikrmovat nebo vnadit zvěř,
- d) měnit či narušovat hydrologické poměry,
- e) narušovat geologický podklad, provádět geologické práce spojené se zásahem do území (průzkumy, vrty),
- f) provádět změnu, obnovu nebo údržbu vodního díla spojenou se zásahem do hráze, dna či břehů.

**Čl. 4**

**Závěrečná ustanovení**

- (1) Nedílnou součástí tohoto nařízení jsou:
  - a) Příloha č. 1 – Seznam souřadnic jednotné trigonometrické sítě katastrální (S-JTSK) jednotlivých vrcholů geometrického obrazce, kterým jsou stanoveny hranice přírodní rezervace Na Oklice.
  - b) Příloha č. 2 – Orientační grafické znázornění území přírodní rezervace Na Oklice.
- (2) Toto nařízení kraje nabývá účinnosti patnáctým dnem následujícím po vyhlášení ve Věstníku právních předpisů Kraje Vysočina.

.....  
**MUDr. Jiří Běhounek v.r.**  
hejtman Kraje Vysočina

.....  
**Ing. Vladimír Novotný v.r.**  
náměstek hejtmana Kraje Vysočina

1) Nařízení vlády č. 430/2006 Sb., o stanovení geodetických referenčních systémů a státních mapových děl závazných na území státu a zásadách jejich používání.

2) Příloha č. 498 k nařízení vlády č. 132/2005 Sb., kterým se stanoví národní seznam evropsky významných lokalit

3) Například § 80 odst. 1 zákona č. 183/2006 Sb., o územním plánování a stavebním řádu (stavební zákon) a § 2 odst. 3 a § 6 zákona č. 344/1992 Sb., o katastru nemovitostí České republiky (katastrální zákon), ve znění pozdějších předpisů.

**Příloha č. 1 k nařízení kraje č. 7/2012****Seznam souřadnic jednotné trigonometrické sítě katastrální (S-JTSK) jednotlivých vrcholů geometrického obrazce, kterým jsou stanoveny hranice přírodní rezervace Na Oklice**

číslo bodu	souřadnice – Y (m)	souřadnice – X (m)	pořadí bodu v obrazci
90001170021	683427.94	1127323.00	1
90001170020	683388.17	1127278.62	2
90001170041	683392.72	1127267.04	3
90001170213	683379.35	1127230.04	4
90001170214	683370.53	1127205.64	5
90001170017	683365.37	1127191.36	6
90000800478	683348.05	1127184.97	7
90001170221	683326.21	1127176.91	8
90001170016	683285.44	1127161.86	9
90001540006	683277.85	1127153.29	10
90001170015	683272.79	1127147.57	11
90001170014	683265.04	1127126.64	12
90001170039	683256.36	1127084.65	13
90001170012	683233.48	1127081.30	14
90001170011	683201.41	1127081.60	15
90001540005	683199.91	1127081.63	16
90001540004	683181.89	1127081.95	17
90001540003	683178.95	1127082.01	18
90001540002	683162.39	1127082.31	19
90001170010	683149.98	1127082.53	20
90001540001	683120.13	1127082.59	21
90001170009	683097.31	1127082.63	22
90001170008	683090.74	1127081.64	23
90001170007	683085.75	1127146.79	24
90001170006	683081.20	1127177.38	25
90001170040	683080.79	1127177.69	26
90001540043	683076.88	1127180.62	27
90001540042	683073.41	1127183.23	28
90002230005	683060.40	1127185.48	29
90000870821	683037.23	1127189.49	30
90000870825	682974.80	1127234.25	31
90000870833	682902.84	1127275.41	32
90000870837	682901.72	1127279.20	33
90002230001	682861.25	1127300.08	34
90000870302	682865.05	1127364.19	35
90000870319	682875.80	1127352.68	36
90000870320	682892.62	1127342.26	37
90000870840	682928.83	1127337.44	38
90002230004	682934.43	1127336.69	39
90001170018	682932.85	1127360.34	40
90001170019	682900.83	1127520.91	41
90001170052	682896.62	1127536.72	42
90001170053	682898.56	1127553.29	43
90001170054	682936.64	1127669.65	44

číslo bodu	souřadnice – Y (m)	souřadnice – X (m)	pořadí bodu v obrazci
90001170055	682945.76	1127724.80	45
90001170056	682939.81	1127841.19	46
90001170057	682937.29	1127855.88	47
90001170058	682939.74	1127870.41	48
90001170059	682950.02	1127897.54	49
90001170061	682959.44	1127953.44	50
90001170062	682953.29	1128013.65	51
90000831081	682952.98	1128016.64	52
90000831082	682952.13	1128025.03	53
90002230003	682964.71	1128078.13	54
90000880168	682959.82	1128079.21	55
90000880167	682949.38	1128081.17	56
90000880160	682933.58	1128084.12	57
90000880159	682915.04	1128078.87	58
90000880177	682906.12	1128103.37	59
90000880151	682902.27	1128113.95	60
90000880178	682906.42	1128122.38	61
90000880149	682915.95	1128141.70	62
90000740073	682924.51	1128142.07	63
90000740074	682940.60	1128145.78	64
90000740075	682954.20	1128152.19	65
90000880196	682961.08	1128157.51	66
90000811249	682961.59	1128157.91	67
90000740076	682965.45	1128160.90	68
90000811232	682967.78	1128166.75	69
90000830962	682972.32	1128178.19	70
90000831093	682979.54	1128157.39	71
90000831094	682982.19	1128136.98	72
90000831095	682981.19	1128127.77	73
90000831096	682979.98	1128124.19	74
90002230002	682967.92	1128088.43	75
90000830117	682977.11	1128074.02	76
90000830115	682977.21	1128062.49	77
90000830114	682980.19	1128042.21	78
90000831080	682985.73	1128021.51	79
90001170038	682986.51	1128018.59	80
90001540101	682994.89	1127995.90	81
90001540102	683001.72	1127995.26	82
90001540103	683033.59	1128001.50	83
90001540104	683064.36	1128006.12	84
90001540128	683074.12	1128006.99	85
90001170242	683105.54	1128009.81	86
90001170037	683106.20	1127983.45	87
90001170036	683126.70	1127974.19	88
90001540127	683136.30	1127945.96	89
90001170035	683142.77	1127926.94	90
90001170121	683060.34	1127906.92	91

číslo bodu	souřadnice – Y (m)	souřadnice – X (m)	pořadí bodu v obrazci
90001170201	683052.20	1127904.94	92
90001170118	683057.46	1127888.32	93
90001170034	683096.27	1127889.41	94
90001540098	683119.56	1127843.16	95
90001170033	683135.56	1127811.40	96
90001170032	683217.62	1127812.64	97
90001170031	683245.10	1127804.17	98
90001170030	683258.48	1127724.95	99
90001170138	683270.53	1127728.75	100
90001540022	683282.63	1127684.69	101
90001540023	683281.73	1127681.30	102
90001540024	683251.85	1127617.42	103
90001540025	683248.95	1127598.27	104
90001170025	683254.89	1127595.13	105
90001170108	683278.79	1127598.59	106
90001170208	683282.89	1127586.98	107
90001170207	683288.69	1127570.54	108
90001170206	683293.61	1127556.57	109
90001170205	683298.34	1127543.17	110
90001170204	683304.37	1127526.06	111
90001170203	683316.20	1127492.58	112
90001170202	683323.42	1127460.29	113
90001170024	683324.73	1127454.41	114
90000830699	683365.07	1127463.87	115
90000830701	683397.42	1127467.42	116
90000830703	683425.66	1127478.77	117
90000831013	683428.56	1127479.94	118
90001170131	683428.58	1127456.10	119
90001170104	683437.97	1127428.45	120
90001170103	683451.28	1127411.66	121
90001170102	683468.36	1127389.04	122
90001170023	683450.27	1127370.04	123
90001170022	683425.68	1127331.43	124
90001170021	683427.94	1127323.00	1





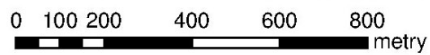
Příloha č. 2 k nařízení kraje č. 7/2012

Orientační grafické znázornění území přírodní rezervace Na Oklice



**Legenda**

-  Hranice přírodní rezervace Na Oklice
-  Hranice ochranného pásma přírodní rezervace Na Oklice





**NAŘÍZENÍ**  
**Kraje Vysočina**  
ze dne 22. května 2012  
č. 8/2012

**o zřízení přírodní památky Rašelinné jezírko Rosička**

Rada Kraje Vysočina vydává v souladu s ustanovením § 7 a 59 odst. 1 písm. k) zákona č. 129/2000 Sb., o krajích (krajské zřízení), ve znění pozdějších předpisů, a dle § 77a odst. 2 zákona č. 114/1992 Sb., o ochraně přírody a krajiny, ve znění pozdějších předpisů (dále jen zákon o ochraně přírody), toto nařízení kraje:

**Čl. 1**  
**Vymezení přírodní památky**

- (1) Zřizuje se přírodní památka Rašelinné jezírko Rosička (dále jen „přírodní památka“).
- (2) Přírodní památka se rozkládá na území Kraje Vysočina, v katastrálním území Sedlejev. Hranice přírodní památky se stanoví uzavřeným geometrickým obrazcem s přímými stranami, jehož vrcholy jsou určeny souřadnicemi jednotné trigonometrické sítě katastrální<sup>1)</sup>. Seznam souřadnic vrcholů geometrického obrazce tak, jak jdou v obrazci za sebou, je uveden v příloze č. 1 k tomuto nařízení.
- (3) Orientační grafické znázornění území přírodní památky je uvedeno v příloze č. 2 k tomuto nařízení.

**Čl. 2**  
**Předmět ochrany**

Předmětem ochrany přírodní památky jsou:

- a) biotop rašelinného jezírka s makrofytní vegetací přirozeně eutrofních a mezotrofních stojatých vod s významným výskytem vzácných a zvláště chráněných druhů,
- b) typy přírodních stanovišť a druhy, pro které byla jiným právním předpisem<sup>2)</sup> vyhlášena evropsky významná lokalita Rašelinné jezírko Rosička a které se nacházejí na území přírodní památky.

**Čl. 3**  
**Bližší ochranné podmínky**

Jen se souhlasem příslušného orgánu ochrany přírody lze v přírodní památce:

- a) měnit hydrologické poměry,
- b) skladovat dřevo nebo jiné materiály, a to i přechodně.

**Čl. 4**  
**Závěrečná ustanovení**

- (1) Nedílnou součástí tohoto nařízení jsou:
  - a) Příloha č. 1 – Seznam souřadnic jednotné trigonometrické sítě katastrální (S-JSTK) jednotlivých vrcholů geometrického obrazce, kterými jsou stanoveny hranice přírodní památky Rašelinné jezírko Rosička.
  - b) Příloha č. 2 – Orientační grafické znázornění území přírodní památky Rašelinné jezírko Rosička.
- (2) Toto nařízení nabývá platnosti dnem vyhlášení ve Věstníku právních předpisů kraje a účinnosti patnáctým dnem následujícím po vyhlášení ve Věstníku právních předpisů kraje.

.....  
**MUDr. Jiří Běhounek v.r.**  
hejtman Kraje Vysočina

.....  
**Ing. Vladimír Novotný v.r.**  
náměstek hejtmána Kraje Vysočina

1) Nařízení vlády č. 430/2006 Sb., o stanovení geodetických referenčních systémů a státních mapových děl závazných na území státu a zásadách jejich používání  
2) Příloha č. 507 k nařízení vlády č. 132/2005 Sb., kterým se stanoví národní seznam evropsky významných lokalit

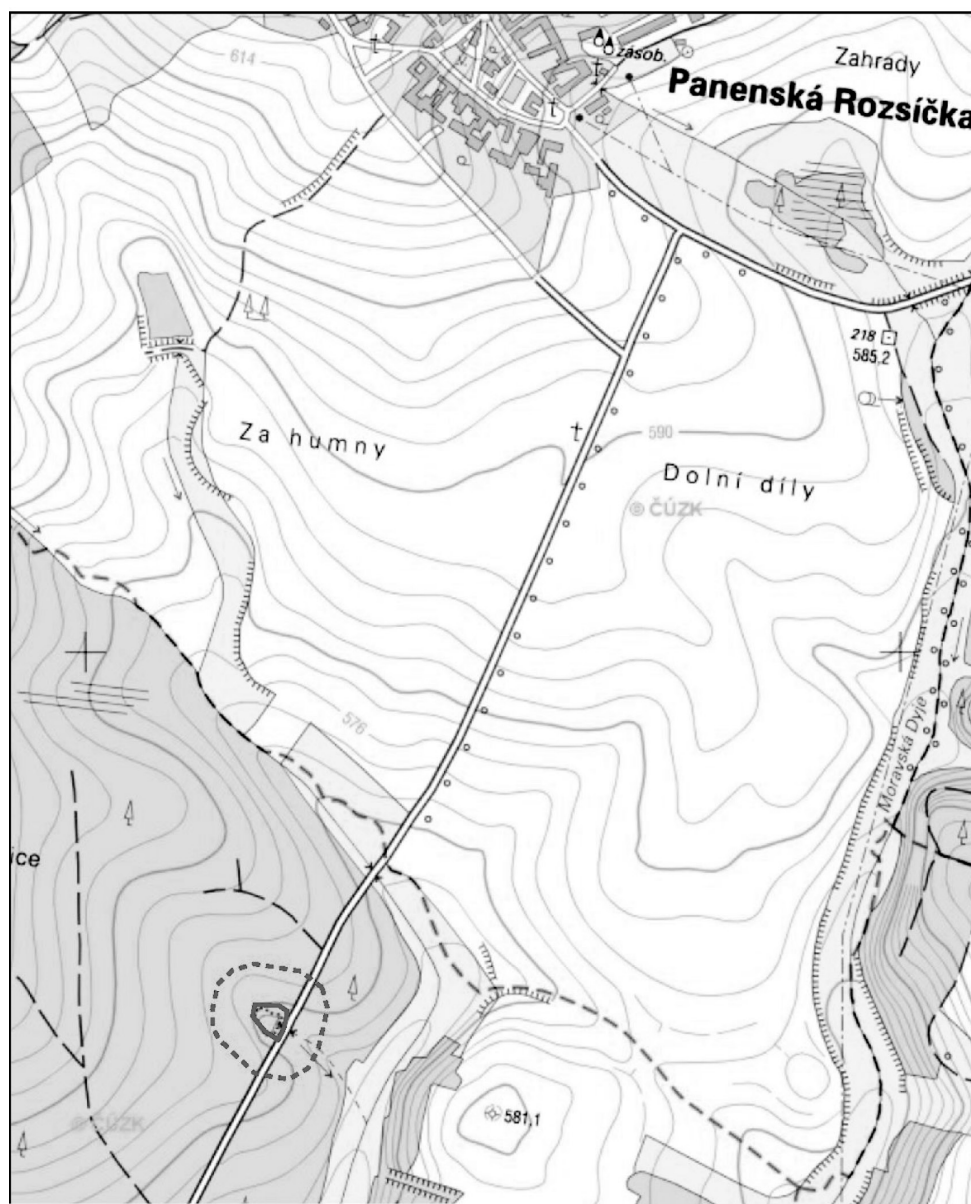
## Příloha č. 1 k nařízení Kraje Vysočina č. 8/2012

Seznam souřadnic jednotné trigonometrické sítě katastrální (S-JSTK) jednotlivých vrcholů geometrického obrazce, kterým jsou stanoveny hranice přírodní památky Rašelinné jezírko Rosička



číslo bodu	souřadnice – Y (m)	souřadnice – X (m)	pořadí bodu v obrazci
143001800001	676762.64	1146476.63	1
143001800007	676779.32	1146465.94	2
143001800006	676794.17	1146447.26	3
143001800005	676791.71	1146433.19	4
143001800004	676762.44	1146434.08	5
143001800003	676751.83	1146441.10	6
143001800002	676755.01	1146460.29	7
143001800001	676762.64	1146476.63	1

## Příloha č. 2 k nařízení Kraje Vysočina č. 8/2012

Orientační grafické znázornění území přírodní památky Rašelinné jezírko Rosička



## Legenda

-  Hranice přírodní památky Rašelinné jezírko Rosička
-  Hranice ochranného pásma přírodní památky

0 62,5 125 250 375 500 metry

**NAŘÍZENÍ**  
**Kraje Vysočina**  
ze dne 22. května 2012  
č. 9/2012

**o zřízení přírodní památky Špilberk**

Rada Kraje Vysočina vydává v souladu s ustanovením § 7 a 59 odst. 1 písm. k) zákona č. 129/2000 Sb., o krajích (krajské zřízení), ve znění pozdějších předpisů, a dle § 77a odst. 2 zákona č. 114/1992 Sb., o ochraně přírody a krajiny, ve znění pozdějších předpisů (dále jen zákon o ochraně přírody), toto nařízení kraje:

**Čl. 1**  
**Vymezení přírodní památky**

- (1) Zřizuje se přírodní památka Špilberk (dále jen „přírodní památka“).
- (2) Přírodní památka se rozkládá na území Kraje Vysočina, v katastrálním území Ocmanice. Hranice přírodní památky se stanoví uzavřeným geometrickým obrazcem s přímými stranami, jehož vrcholy jsou určeny souřadnicemi jednotné trigonometrické sítě katastrální<sup>1)</sup>. Seznam souřadnic vrcholů geometrického obrazce tak, jak jdou v obrazci za sebou, je uveden v příloze č. 1 k tomuto nařízení.
- (3) Orientační grafické znázornění území přírodní památky je uvedeno v příloze č. 2 k tomuto nařízení.

**Čl. 2**  
**Předmět ochrany**

Předmětem ochrany přírodní památky jsou:

- a) mozaika travinných společenstev svazu Koelerio-Phleion phleoidis s výskytem koniklece velkokvětého (*Pulsatilla grandis*),
- b) typy přírodních stanovišť a druhy, pro které byla jiným právním předpisem<sup>2)</sup> vyhlášena evropsky významná lokalita Špilberk a které se nacházejí na území přírodní památky.

**Čl. 3**  
**Bližší ochranné podmínky**

Jen se souhlasem příslušného orgánu ochrany přírody lze v přírodní památce:

- a) povolovat změny druhů pozemků nebo způsobů jejich využití<sup>3)</sup>,
- b) zřizovat myslivecká zařízení včetně slanisek, přikrmovat nebo vnadit zvěř,
- c) narušovat geologický podklad, provádět geologické práce spojené se zásahem do území (průzkumy, vrty),
- d) skladovat dřevo nebo jiné materiály, a to i přechodně,
- e) hospodařit na pozemcích způsobem vyžadujícím intenzivní technologie, používat biocidy,
- f) obnovovat luční porosty pomocí orby.

**Čl. 4**  
**Závěrečná ustanovení**

- (1) Nedílnou součástí tohoto nařízení jsou:
  - a) Příloha č. 1 – Seznam souřadnic jednotné trigonometrické sítě katastrální (S-JSTK) jednotlivých vrcholů geometrického obrazce, kterými jsou stanoveny hranice přírodní památky Špilberk.
  - b) Příloha č. 2 – Orientační grafické znázornění území přírodní památky Špilberk.
- (2) Toto nařízení nabývá platnosti dnem vyhlášení ve Věstníku právních předpisů kraje a účinnosti patnáctým dnem následujícím po vyhlášení ve Věstníku právních předpisů kraje.

.....  
**MUDr. Jiří Běhounek v.r.**  
hejtman Kraje Vysočina

.....  
**Ing. Vladimír Novotný v.r.**  
náměstek hejtmána Kraje Vysočina

1) Nařízení vlády č. 430/2006 Sb., o stanovení geodetických referenčních systémů a státních mapových děl závazných na území státu a zásadách jejich používání  
2) Příloha č. 518 k nařízení vlády č. 132/2005 Sb., kterým se stanoví národní seznam evropsky významných lokalit  
3) Například § 80 odst. 1 zákona č. 183/2006 Sb., o územním plánování a stavebním řádu (stavební zákon) a § 2 odst. 3 a § 6 zákona č. 344/1992 Sb., o katastru nemovitostí České republiky (katastrální zákon), ve znění pozdějších předpisů.

**Příloha č. 1 k nařízení Kraje Vysočina č. 9/2012****Seznam souřadnic jednotné trigonometrické sítě katastrální (S-JSTK) jednotlivých vrcholů geometrického obrazce, kterým jsou stanoveny hranice přírodní památky Špilberk**

číslo bodu	souřadnice – Y (m)	souřadnice – X (m)	pořadí bodu v obrazci
144003650052	632646.32	1154176.68	1
144003650053	632647.23	1154185.95	2
144003640021	632661.24	1154212.86	3
144003640022	632666.65	1154224.47	4
144003640023	632668.13	1154233.52	5
144003660040	632668.04	1154252.06	6
144003660041	632669.82	1154259.47	7
144003660042	632674.00	1154267.50	8
144003660043	632689.35	1154287.52	9
144003660044	632702.88	1154306.18	10
144003660045	632711.53	1154314.57	11
144003660046	632733.82	1154329.56	12
144003660047	632740.40	1154325.53	13
144003660048	632746.35	1154319.40	14
144003660049	632733.99	1154300.06	15
144003660050	632721.92	1154282.58	16
144003640037	632699.30	1154243.20	17
144003640038	632691.02	1154229.46	18
144003640039	632686.70	1154221.61	19
144003640040	632663.77	1154194.18	20
144003640041	632655.53	1154185.17	21

**Příloha č. 2 k nařízení Kraje Vysočina č. 9/2012****Orientační grafické znázornění území přírodní památky Špilberk**

**Legenda**  
 Hranice přírodní památky Špilberk  
 Hranice ochranného pásma přírodní památky Špilberk

0 60 120 240 360 480  
metry



**NAŘÍZENÍ**  
**Kraje Vysočina**  
ze dne 22. května 2012  
č. 10/2012

**o zřízení přírodní památky Kobylínek**

Rada Kraje Vysočina vydává v souladu s ustanovením § 7 a 59 odst. 1 písm. k) zákona č. 129/2000 Sb., o krajích (krajské zřízení), ve znění pozdějších předpisů, a dle § 77a odst. 2 zákona č. 114/1992 Sb., o ochraně přírody a krajiny, ve znění pozdějších předpisů (dále jen zákon o ochraně přírody), toto nařízení kraje:

**Čl. 1**  
**Vymezení přírodní památky**

- (1) Zřizuje se přírodní památka Kobylínek (dále jen „přírodní památka“).
- (2) Přírodní památka se rozkládá na území Kraje Vysočina, v katastrálním území Trnava u Třebíče. Hranice přírodní památky se stanoví dvěma uzavřenými geometrickými obrazci s přímými stranami, jejichž vrcholy jsou určeny souřadnicemi jednotné trigonometrické sítě katastrální<sup>1)</sup>. Seznam souřadnic vrcholů geometrických obrazců tak, jak jdou v obrazech za sebou, je uveden v příloze č. 1 k tomuto nařízení.
- (3) Orientační grafické znázornění území přírodní památky je uvedeno v příloze č. 2 k tomuto nařízení.

**Čl. 2**  
**Předmět ochrany**

Předmětem ochrany přírodní památky jsou:

- a) mozaika travinných společenstev svazu Koelerio-Phleion phleoidis s výskytem koniklece velkokvětého (*Pulsatilla grandis*),
- b) typy přírodních stanovišť a druhy, pro které byla jiným právním předpisem<sup>2)</sup> vyhlášena evropsky významná lokalita Špilberk a které se nacházejí na území přírodní památky.

**Čl. 3**  
**Bližší ochranné podmínky**

Jen se souhlasem příslušného orgánu ochrany přírody lze v přírodní památce:

- a) povolovat změny druhů pozemků nebo způsobů jejich využití<sup>3)</sup>,
- b) zřizovat myslivecká zařízení včetně slanisek, přikrmovat nebo vnařit zvěř,
- c) narušovat geologický podklad, provádět geologické práce spojené se zásahem do území (průzkumy, vrty),
- d) skladovat dřevo nebo jiné materiály, a to i přechodně,
- e) hospodařit na pozemcích způsobem vyžadujícím intenzivní technologie, používat biocidy,
- f) obnovovat luční porosty pomocí orby.

**Čl. 4**  
**Závěrečná ustanovení**

- (1) Nedílnou součástí tohoto nařízení jsou:
  - a) Příloha č. 1 – Seznam souřadnic jednotné trigonometrické sítě katastrální (S-JSTK) jednotlivých vrcholů geometrických obrazců, kterými jsou stanoveny hranice přírodní památky Kobylínek.
  - b) Příloha č. 2 – Orientační grafické znázornění území přírodní památky Kobylínek.
- (2) Toto nařízení nabývá platnosti dnem vyhlášení ve Věstníku právních předpisů kraje a účinnosti patnáctým dnem následujícím po vyhlášení ve Věstníku právních předpisů kraje.

.....  
**MUDr. Jiří Běhounek v.r.**  
hejtman Kraje Vysočina

.....  
**Ing. Vladimír Novotný v.r.**  
náměstek hejtmána Kraje Vysočina

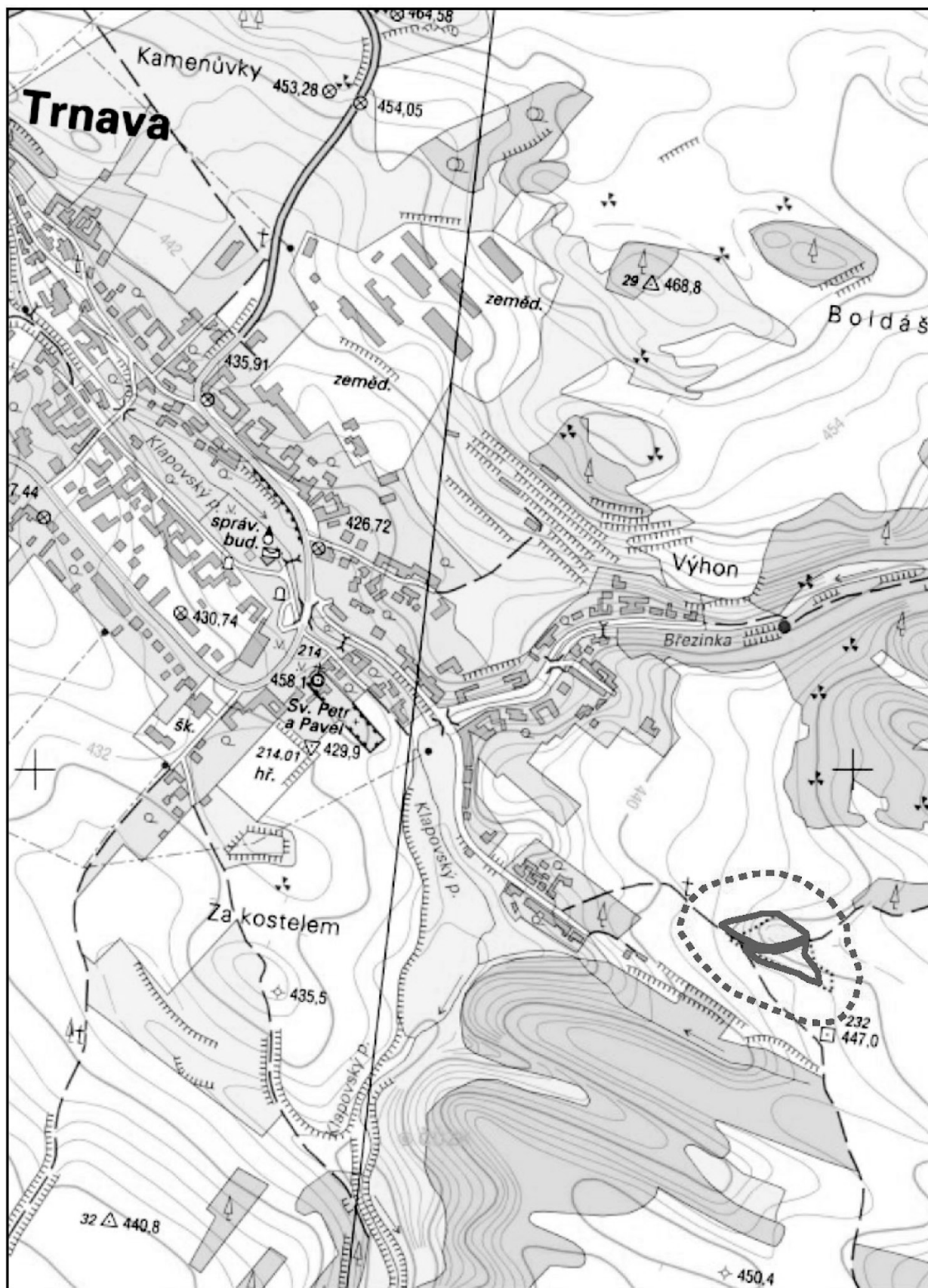
1) Nařízení vlády č. 430/2006 Sb., o stanovení geodetických referenčních systémů a státních mapových děl závazných na území státu a zásadách jejich používání  
2) Příloha č. 494 k nařízení vlády č. 132/2005 Sb., kterým se stanoví národní seznam evropsky významných lokalit  
3) Například § 80 odst. 1 zákona č. 183/2006 Sb., o územním plánování a stavebním řádu (stavební zákon) a § 2 odst. 3 a § 6 zákona č. 344/1992 Sb., o katastru nemovitostí České republiky (katastrální zákon), ve znění pozdějších předpisů.

**Příloha č. 1 k nařízení Kraje Vysočina č. 10/2012****Seznam souřadnic jednotné trigonometrické sítě katastrální (S-JSTK) jednotlivých vrcholů geometrických obrazců, kterými jsou stanoveny hranice přírodní památky Kobylínek**



číslo bodu	souřadnice – Y (m)	souřadnice – X (m)	pořadí bodu v obrazci
Geometrický obrazec č. 1			
197004200406	646115.37	1149234.48	1
197004200407	646103.86	1149238.88	2
197004200408	646066.58	1149250.82	3
197004200409	646054.13	1149258.43	4
197004200410	646041.46	1149261.98	5
197004200411	646043.12	1149249.28	6
197004200412	646047.45	1149242.76	7
197004202660	646052.05	1149236.90	8
197004200413	646060.00	1149226.78	9
197004202663	646057.20	1149212.34	10
197004202664	646067.91	1149214.50	11
197004202666	646079.58	1149219.74	12
197004202670	646094.13	1149223.41	13
197004202672	646114.06	1149222.57	14
197004221705	646131.40	1149216.87	15
197004221706	646132.26	1149222.09	16
Geometrický obrazec č. 2			
197004200913	646126.20	1149181.04	1
197004200914	646112.33	1149177.30	2
197004200915	646092.52	1149176.85	3
197004200916	646067.65	1149193.59	4
197004200917	646057.50	1149201.36	5
197004202667	646056.14	1149205.95	6
197004202668	646058.90	1149206.67	7
197004202669	646080.50	1149213.87	8
197004202671	646096.43	1149217.45	9
197004202673	646109.53	1149217.22	10
197004202674	646118.83	1149214.88	11
197004202675	646143.88	1149202.98	12
197007350001	646161.55	1149190.97	13
197004200945	646152.71	1149186.80	14

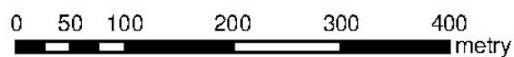


**Příloha č. 2 k nařízení Kraje Vysočina č. 10/2012**  
**Orientační grafické znázornění území přírodní památky Kobylínec**



**Legenda**

-  Hranice přírodní památky Kobylínec
-  Hranice ochranného pásma přírodní památky Kobylínec



**NAŘÍZENÍ**  
**Kraje Vysočina**  
**ze dne 22. května 2012**  
**č. 11/2012**

**o zřízení přírodní památky Borecká skalka**

Rada Kraje Vysočina vydává v souladu s ustanovením § 7 a 59 odst. 1 písm. k) zákona č. 129/2000 Sb., o krajích (krajské zřízení), ve znění pozdějších předpisů, a dle § 77a odst. 2 zákona č. 114/1992 Sb., o ochraně přírody a krajiny, ve znění pozdějších předpisů (dále jen zákon o ochraně přírody), toto nařízení kraje:

**Čl. 1**  
**Vymezení přírodní památky**

- (1) Zřizuje se přírodní památka Borecká skalka (dále jen „přírodní památka“).
- (2) Přírodní památka se rozkládá na území Kraje Vysočina, v katastrálním území Borek u Chotěboře. Hranice přírodní památky se stanoví uzavřeným geometrickým obrazcem s přímými stranami, jehož vrcholy jsou určeny souřadnicemi jednotné trigonometrické sítě katastrální<sup>1)</sup>. Seznam souřadnic vrcholů geometrického obrazce tak, jak jdou v obrazení za sebou, je uveden v příloze č. 1 k tomuto nařízení.
- (3) Orientační grafické znázornění území přírodní památky je uvedeno v příloze č. 2 k tomuto nařízení.

**Čl. 2**  
**Předmět ochrany**

Předmětem ochrany přírodní památky je:

- a) mozaika společenstev skalních štěrbin hadců (svazu *Asplenion serpentini*) a společenstev mělkých chudých půd na silikátových podkladech (svazu *Hyperico perforati – Scleranthion perennis*) s výskytem silně ohroženého sleziníku hadcového (*Asplenium cuneifolium*).

**Čl. 3**  
**Bližší ochranné podmínky**

Jen se souhlasem příslušného orgánu ochrany přírody lze v přírodní památce:

- a) povolovat změny druhů pozemků nebo způsobů jejich využití<sup>2)</sup>,
- b) skladovat dřevo nebo jiné materiály, a to i přechodně,
- c) narušovat geologický podklad, provádět geologické práce spojené se zásahem do území (průzkumy, vrty),
- d) zřizovat myslivecká zařízení včetně slanisek.

**Čl. 4**  
**Závěrečná ustanovení**

- (1) Nedílnou součástí tohoto nařízení jsou:
  - a) Příloha č. 1 – Seznam souřadnic jednotné trigonometrické sítě katastrální (S-JSTK) jednotlivých vrcholů geometrického obrazce, kterými jsou stanoveny hranice přírodní památky Borecká skalka.
  - b) Příloha č. 2 – Orientační grafické znázornění území přírodní památky Borecká skalka.
- (2) Toto nařízení nabývá platnosti dnem vyhlášení ve Věstníku právních předpisů kraje a účinnosti patnáctým dnem následujícím po vyhlášení ve Věstníku právních předpisů kraje.

.....  
**MUDr. Jiří Běhounek v.r.**  
hejtman Kraje Vysočina

.....  
**Ing. Vladimír Novotný v.r.**  
náměstek hejtmana Kraje Vysočina

1) Nařízení vlády č. 430/2006 Sb., o stanovení geodetických referenčních systémů a státních mapových děl závazných na území státu a zásadách jejich používání  
2) Například § 80 odst. 1 zákona č. 183/2006 Sb., o územním plánování a stavebním řádu (stavební zákon) a § 2 odst. 3 a § 6 zákona č. 344/1992 Sb., o katastru nemovitostí České republiky (katastrální zákon), ve znění pozdějších předpisů.

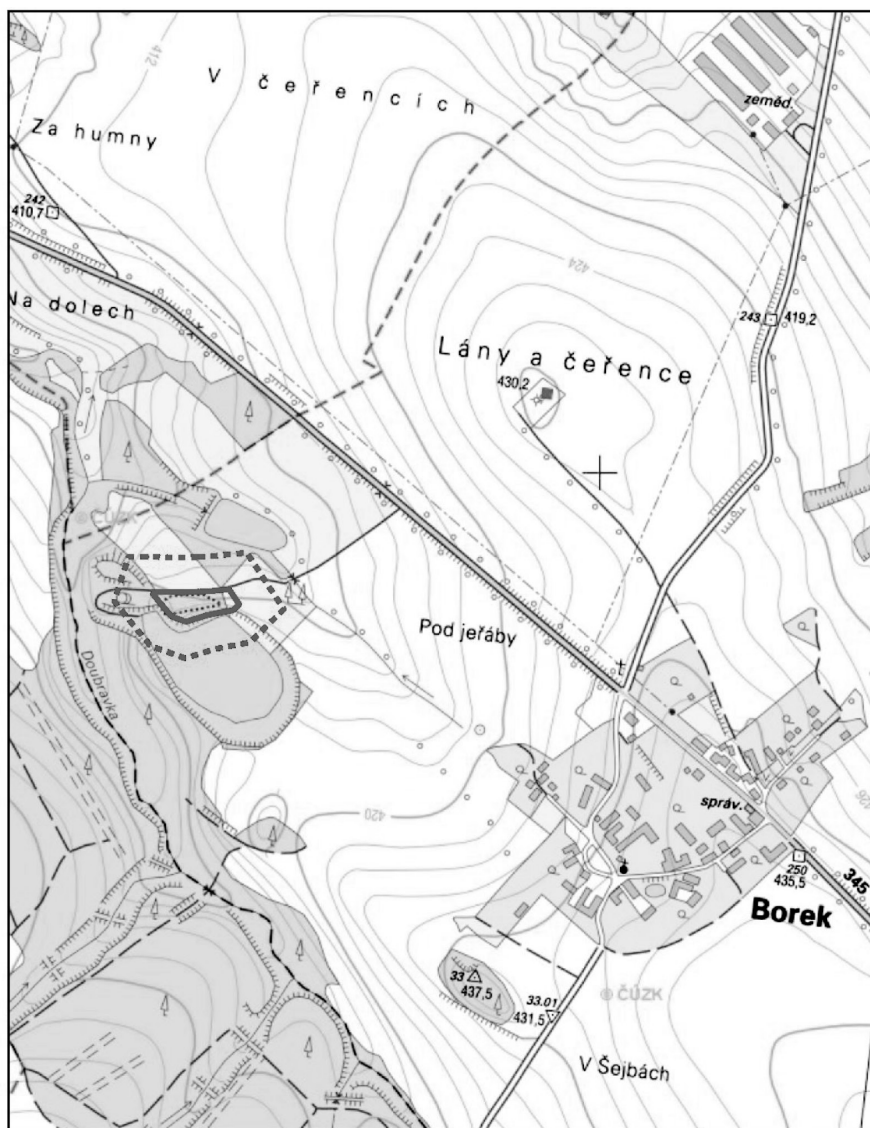
**Příloha č. 1 k nařízení Kraje Vysočina č. 11/2012**



**Seznam souřadnic jednotné trigonometrické sítě katastrální (S-JSTK) jednotlivých vrcholů geometrického obrazce, kterým jsou stanoveny hranice přírodní památky Borecká skalka**

číslo bodu	souřadnice- Y (m)	souřadnice -X (m)	pořadí bodu v obrazci
020000750001	664641.66	1086171.59	1
020000750002	664601.45	1086172.50	2
020000750003	664562.94	1086171.03	3
020000750004	664533.38	1086168.18	4
020000750005	664519.21	1086189.88	5
020000750006	664527.44	1086197.94	6
020000750007	664565.50	1086205.42	7
020000750008	664595.64	1086214.69	8
020000750009	664616.32	1086207.33	9
020000750010	664632.77	1086187.56	10
020000750011	664642.78	1086175.00	11

**Příloha č. 2 k nařízení Kraje Vysočina č. 11/2012**

**Orientační grafické znázornění území přírodní památky Borecká skalka**

**Legenda**

-  Hranice přírodní památky Borecká skalka
-  Hranice ochranného pásma přírodní památky Borecká skalka

0 55 110 220 330 440  
metry

Datové zdroje:  
Data © GIS kraje Vysočina, 2011  
Podkladová data © ČÚZK, 2010  
Mapu zpracoval OŽP KrÚ Kraje Vysočina



**NAŘÍZENÍ**  
**Kraje Vysočina**  
**ze dne 22. května 2012**  
**č. 12/2012**

**o zřízení přírodní památky Náměšťská obora a jejího ochranného pásma**

Rada Kraje Vysočina vydává v souladu s ustanovením § 7 a 59 odst. 1 písm. k) zákona č. 129/2000 Sb., o krajích (krajské zřízení), ve znění pozdějších předpisů, a dle § 77a odst. 2 zákona č. 114/1992 Sb., o ochraně přírody a krajiny, ve znění pozdějších předpisů (dále jen zákon o ochraně přírody), toto nařízení kraje:

**Čl. 1**

**Vymezení přírodní památky a jejího ochranného pásma**

- (1) Zřizuje se přírodní památka Náměšťská obora (dále jen „přírodní památka“).
- (2) Přírodní památka se rozkládá na území Kraje Vysočina, v katastrálních územích Náměšť nad Oslavou a Kralice nad Oslavou. Hranice přírodní památky se stanoví uzavřeným geometrickým obrazcem s přímými stranami, jehož vrcholy jsou určeny souřadnicemi jednotné trigonometrické sítě katastrální<sup>1)</sup>. Seznam souřadnic vrcholů geometrického obrazce tak, jak jdou v obrazci za sebou, je uveden v příloze č. 1 k tomuto nařízení.
- (3) Ochranné pásmo přírodní památky se rozkládá na území Kraje Vysočina, v katastrálním území Náměšť nad Oslavou. Hranice ochranného pásma přírodní památky se stanoví dvěma uzavřenými geometrickými obrazci s přímými stranami, jejichž vrcholy jsou určeny souřadnicemi jednotné trigonometrické sítě katastrální<sup>1)</sup>. Seznam souřadnic vrcholů geometrického obrazce tak, jak jdou v obrazci za sebou, je uveden v příloze č. 2 k tomuto nařízení.
- (4) Orientační grafické znázornění území přírodní památky je uvedeno v příloze č. 3 k tomuto nařízení.

**Čl. 2**

**Předmět ochrany**

Předmětem ochrany přírodní památky je:

- a) zámecká obora jako biotop zvláště chráněných druhů, především páchníka hnědého (*Osmoderma barbinata*), tesaříka obrovského (*Cerambyx cerdo*), kovaříka fialového (*Limoniscus violaceus*), holuba doupňáka (*Columba oenas*), krutihlava obecného (*Jynx torquilla*), včelojeda lesního (*Pernis apivorus*) a hříba *Boletus fechtneri*,
- b) typy přírodních stanovišť a druhy, pro které byla jiným právním předpisem<sup>2)</sup> vyhlášena evropsky významná lokalita Náměšťská obora a které se nacházejí na území přírodní památky.

**Čl. 3**

**Bližší ochranné podmínky**

Jen se souhlasem příslušného orgánu ochrany přírody lze v přírodní památce:

- a) povolovat změny druhů pozemků nebo způsobů jejich využití<sup>3)</sup>,
- b) měnit hydrologické poměry,
- c) provádět geologické práce spojené se zásahem do území (průzkumy, vrty),
- d) zřizovat nová myslivecká zařízení včetně slanisek,
- e) používat závadné látky<sup>4)</sup> a biocidy, s výjimkou repelentních nátěrových přípravků proti okusu.

**Čl. 4**

**Závěrečná ustanovení**

(1) Nedílnou součástí tohoto nařízení jsou:

- a) Příloha č. 1 – Seznam souřadnic jednotné trigonometrické sítě katastrální (S-JSTK) jednotlivých vrcholů geometrického obrazce, kterými jsou stanoveny hranice přírodní památky Náměšťská obora,

1) Nařízení vlády č. 430/2006 Sb., o stanovení geodetických referenčních systémů a státních mapových děl závazných na území státu a zásadách jejich používání

2) Příloha č. 500 k nařízení vlády č. 132/2005 Sb., kterým se stanoví národní seznam evropsky významných lokalit

3) Například § 80 odst. 1 zákona č. 183/2006 Sb., o územním plánování a stavebním řádu (stavební zákon) a § 2 odst. 3 a § 6 zákona č. 344/1992 Sb., o katastru nemovitostí České republiky (katastrální zákon), ve znění pozdějších předpisů.

4) Závadné látky dle § 39 odst. 1 zákona č. 254/2001 Sb., vodní zákon, ve znění pozdějších předpisů

- b) Příloha č. 2 – Seznam souřadnic jednotné trigonometrické sítě katastrální (S-JSTK) jednotlivých vrcholů geometrických obrazců, kterými jsou stanoveny hranice ochranného pásma přírodní památky Náměšťská obora,  
 c) Příloha č. 3 - Orientační grafické znázornění území přírodní památky Náměšťská obora.

(2) Toto nařízení nabývá platnosti dnem vyhlášení ve Věstníku právních předpisů kraje a účinnosti patnáctým dnem následujícím po vyhlášení ve Věstníku právních předpisů kraje.

.....  
**MUDr. Jiří Běhounek v.r.**  
 hejtman Kraje Vysočina

.....  
**Ing. Vladimír Novotný v.r.**  
 náměstek hejtmána Kraje Vysočina

### Příloha č. 1 k nařízení Kraje Vysočina č. 12/2012

Seznam souřadnic jednotné trigonometrické sítě katastrální (S-JSTK) jednotlivých vrcholů geometrického obrazce, kterým jsou stanoveny hranice přírodní památky Náměšťská obora

číslo bodu	souřadnice – Y (m)	souřadnice – X (m)	pořadí bodu v obrazci
134010802519	628848.12	1155806.44	1
134010740102	628884.08	1155802.90	2
134010800023	628886.66	1155802.54	3
134010800004	628978.62	1155789.73	4
134013120220	628997.84	1155780.10	5
134013900031	629037.46	1155751.61	6
134013900030	629063.11	1155734.89	7
134013900029	629100.48	1155709.78	8
134013900028	629124.78	1155693.57	9
134013900156	629139.19	1155683.83	10
134013900027	629145.74	1155679.40	11
134013900157	629148.98	1155676.86	12
134013900026	629149.31	1155676.60	13
134013900025	629151.63	1155673.06	14
134013900024	629167.54	1155644.68	15
134013900023	629184.62	1155612.15	16
134013900022	629205.03	1155572.47	17
134013900021	629219.52	1155543.56	18
134013900020	629229.26	1155526.08	19
134013900019	629248.05	1155494.97	20
134013900018	629269.67	1155460.75	21
134013900017	629293.17	1155428.26	22
134013900016	629311.27	1155405.93	23
134013900015	629324.88	1155390.69	24
134013900014	629353.81	1155368.74	25
134013900012	629391.36	1155344.72	26
134013900011	629416.07	1155331.47	27
134013900001	629469.85	1155304.98	28
134013900002	629493.44	1155293.28	29
134013900003	629522.99	1155278.32	30
134013900004	629547.46	1155265.68	31
134013900005	629573.02	1155252.57	32
134013900006	629601.10	1155238.06	33

číslo bodu	souřadnice – Y (m)	souřadnice – X (m)	pořadí bodu v obrazci
134013900007	629628.99	1155223.61	34
134013900008	629650.56	1155212.98	35
134013900009	629664.92	1155207.00	36
134013900010	629669.32	1155213.37	37
134013900045	629670.36	1155214.84	38
134013900046	629680.03	1155229.25	39
134013900047	629690.67	1155244.79	40
134013900048	629711.76	1155276.37	41
134013900049	629725.20	1155296.46	42
134013900050	629732.89	1155309.94	43
134013900051	629752.94	1155334.50	44
134013900052	629753.12	1155334.38	45
134013900053	629765.66	1155349.83	46
134013900054	629781.38	1155367.60	47
134010480087	629782.89	1155369.46	48
134010480091	629818.52	1155396.64	49
134013900150	629836.71	1155360.17	50
134013900056	629844.91	1155359.02	51
134013900057	629848.11	1155360.51	52
134013900058	629857.70	1155366.92	53
134013900059	629865.20	1155376.08	54
134013900060	629878.64	1155400.60	55
134013900061	629889.84	1155421.87	56
134013900062	629901.00	1155442.90	57
134013900063	629911.31	1155462.40	58
134013900064	629922.75	1155483.84	59
134013900065	629938.26	1155513.36	60
134013900066	629939.51	1155516.99	61
134013900067	629937.65	1155536.73	62
134013900159	629934.03	1155554.01	63
134013900153	629932.99	1155558.99	64
134013900068	629932.86	1155559.59	65
134013900069	629918.28	1155552.95	66
134013900070	629897.25	1155541.60	67
134010480216	629894.39	1155540.50	68
134013900071	629874.73	1155533.22	69
134013900160	629871.12	1155531.35	70
134013900072	629858.28	1155524.71	71
134013900161	629842.07	1155517.19	72
134013900073	629840.39	1155516.41	73
134013900162	629839.98	1155516.97	74
134013900074	629829.75	1155530.79	75
134013900163	629823.83	1155539.33	76
134013900075	629819.47	1155545.62	77
134013900076	629798.35	1155540.75	78
134013900077	629784.36	1155537.07	79
134013900164	629781.89	1155536.32	80



číslo bodu	souřadnice – Y (m)	souřadnice – X (m)	pořadí bodu v obrázci
134013900165	629780.04	1155535.76	81
134013900078	629776.28	1155534.62	82
134013900079	629771.71	1155544.36	83
134013900080	629764.58	1155558.92	84
134011140274	629765.41	1155559.64	85
134013900081	629773.55	1155566.13	86
134013900082	629792.36	1155581.66	87
134013900083	629801.45	1155594.82	88
134013900084	629817.28	1155617.74	89
134013900085	629827.17	1155614.23	90
134013900086	629841.51	1155617.07	91
134013900087	629853.04	1155620.08	92
134013900171	630132.88	1155819.74	93
134013900088	629863.07	1155623.35	94
134013900167	629880.31	1155633.82	95
134013900089	629889.09	1155639.15	96
134013900152	629889.67	1155639.91	97
134013900090	629891.99	1155642.99	98
134013900168	629893.77	1155645.35	99
134013900091	629905.51	1155660.95	100
134013900169	629908.41	1155665.02	101
134013900092	629912.98	1155671.45	102
134013900170	629913.64	1155672.36	103
134013900093	629921.13	1155682.74	104
134013900094	629930.15	1155695.07	105
134013900095	629946.65	1155710.05	106
134013900096	629961.23	1155722.50	107
134013900097	629972.95	1155730.16	108
134013900098	629991.79	1155741.47	109
134013900099	630008.47	1155749.93	110
134013900100	630018.17	1155754.50	111
134013900101	630034.38	1155760.95	112
134013900102	630063.50	1155775.43	113
134013900103	630085.78	1155786.64	114
134013900134	630102.53	1155797.01	115
134013900133	630109.15	1155801.64	116
134013900132	630117.75	1155808.35	117
134013900131	630131.12	1155818.32	118
134013900171	630132.88	1155819.74	119
134013900172	630135.19	1155821.60	120
134013900130	630137.50	1155823.46	121
134013900128	630150.20	1155832.89	122
134013900127	630172.69	1155829.56	123
134013900173	630177.04	1155828.85	124
134013900174	630190.52	1155826.64	125
134013900126	630192.26	1155826.36	126
134013900125	630212.43	1155823.16	127

číslo bodu	souřadnice – Y (m)	souřadnice – X (m)	pořadí bodu v obrazci
134013900124	630231.93	1155820.41	128
134013900123	630251.73	1155817.68	129
134013900122	630274.72	1155816.82	130
134013900121	630296.31	1155828.42	131
134013900120	630307.21	1155834.92	132
134013900119	630321.52	1155845.44	133
134013900118	630334.24	1155855.30	134
134013900117	630346.83	1155864.92	135
134013900116	630360.87	1155875.29	136
134013900115	630373.96	1155884.15	137
134013900114	630392.92	1155897.17	138
134013900113	630399.32	1155901.72	139
134013900112	630402.55	1155903.69	140
134013900111	630405.88	1155905.44	141
134013900110	630409.19	1155906.97	142
134013900109	630418.46	1155913.14	143
134013900108	630420.61	1155915.07	144
134013900107	630428.72	1155921.29	145
134013900106	630438.57	1155929.50	146
134013900105	630454.75	1155943.46	147
134013900144	630467.92	1155955.99	148
134013900143	630474.16	1155965.71	149
134013900142	630480.37	1155975.79	150
134013900140	630489.01	1155988.80	151
134013900139	630492.11	1155992.95	152
134013900138	630497.24	1155999.08	153
134013900136	630499.46	1155997.19	154
134013900175	630499.91	1155996.81	155
134013900151	630500.31	1155996.47	156
134010420127	630528.18	1156023.31	157
134010420128	630531.85	1156025.78	158
134010430173	630528.39	1156028.53	159
134010430139	630526.36	1156030.22	160
134010430133	630511.07	1156042.93	161
134010430176	630500.54	1156051.35	162
134010430060	630499.99	1156052.34	163
134010430053	630495.43	1156060.53	164
134010430047	630491.75	1156067.12	165
134010430044	630491.35	1156071.76	166
134010430123	630487.66	1156105.18	167
134010430121	630486.99	1156109.98	168
134010430117	630482.98	1156120.23	169
134010430188	630472.07	1156147.65	170
134010440586	630467.66	1156158.72	171
134010440583	630437.00	1156234.48	172
134010940073	630433.59	1156243.30	173
134010940072	630383.92	1156304.37	174

číslo bodu	souřadnice – Y (m)	souřadnice – X (m)	pořadí bodu v obrazci
134010940045	630383.01	1156305.46	175
134010940071	630303.82	1156402.63	176
134010860050	630245.66	1156474.34	177
134010860049	630213.12	1156514.21	178
134010860048	630207.55	1156518.93	179
134010930001	630125.30	1156573.62	180
134010890003	630108.94	1156584.66	181
134010892012	630011.94	1156648.78	182
134010892009	629914.21	1156713.93	183
134010892008	629904.23	1156720.58	184
134010890022	629829.09	1156774.02	185
134010890070	629819.21	1156781.06	186
134010892007	629818.99	1156781.21	187
134010890071	629818.67	1156781.44	188
134010890034	629804.55	1156791.45	189
134010892006	629804.02	1156791.83	190
134010890048	629792.20	1156798.56	191
134010892005	629653.30	1156877.68	192
134010892004	629646.17	1156880.62	193
134010892003	629560.46	1156910.11	194
134010892002	629466.30	1156942.18	195
134010892001	629405.29	1156963.07	196
134013120095	629336.60	1156982.43	197
134010900049	629329.90	1156984.23	198
134010892000	629227.09	1157011.82	200
103004440125	629224.72	1157012.25	201
103004440124	629184.81	1157025.76	202
103004440123	629143.32	1157040.49	203
103004440122	629095.23	1157057.12	204
103004440121	629054.27	1157070.35	205
103004440120	629054.45	1157071.43	206
103004440119	629053.37	1157072.45	207
103004440118	629051.15	1157071.98	208
103004440117	629051.21	1157069.17	209
103004440116	629031.98	1157037.94	210
103004440115	629011.32	1157004.54	211
103004440114	628991.08	1156971.04	212
103004440113	628965.95	1156930.16	213
103004440112	628933.10	1156876.76	214
103004440111	628913.32	1156844.64	215
103004440110	628891.07	1156808.71	216
103004440109	628868.13	1156771.38	217
103004440108	628841.04	1156726.55	218
103004440107	628814.90	1156683.82	219
103004440106	628790.96	1156644.47	220
103004440105	628765.96	1156603.24	221
103004440104	628742.07	1156563.61	222

číslo bodu	souřadnice – Y (m)	souřadnice – X (m)	pořadí bodu v obrazci
103004440103	628718.00	1156524.07	223
103004440102	628690.71	1156479.28	224
103004440101	628665.20	1156436.87	225
103004440100	628639.96	1156395.46	226
103004440099	628617.68	1156358.31	227
103004440097	628581.62	1156300.91	228
103004440096	628548.35	1156311.04	229
103004440095	628504.31	1156324.79	230
103004440094	628460.40	1156338.70	231
103004440093	628435.12	1156346.73	232
103004440092	628400.01	1156357.90	233
103004440091	628370.65	1156367.33	234
103004440090	628347.71	1156374.71	235
103004440089	628308.45	1156387.38	236
103004440088	628251.64	1156405.57	237
103004440087	628233.93	1156411.13	238
103004440086	628191.45	1156424.55	239
103004440085	628159.73	1156435.21	240
103004440084	628099.54	1156454.84	241
103004440083	628081.38	1156460.86	242
103004440082	628047.38	1156472.73	243
103004440081	628006.66	1156487.09	244
103004440080	627977.09	1156497.50	245
103004440079	627948.17	1156508.76	246
103004440078	627907.66	1156523.95	247
103004440077	627871.72	1156537.26	248
103004440076	627831.47	1156551.97	249
103004440075	627792.43	1156566.52	250
103004440074	627757.88	1156578.81	251
103004440073	627723.73	1156591.13	252
103004440072	627690.73	1156603.09	253
103004440071	627658.16	1156614.60	254
103004440070	627650.02	1156612.04	255
103004440069	627607.84	1156596.70	256
103004440060	627587.18	1156589.60	259
103004440061	627581.40	1156587.12	260
103004440062	627576.19	1156585.42	261
103004640846	627495.76	1156557.54	262
103004640837	627493.75	1156556.81	263
103004440063	627477.57	1156550.69	264
103004440064	627435.59	1156535.98	265
103004440128	627408.78	1156525.44	266
103004440066	627399.57	1156518.73	267
103004440067	627404.58	1156491.22	268
103004440068	627410.86	1156456.63	269
103004440059	627417.66	1156415.20	270
103004440058	627425.71	1156374.60	271

číslo bodu	souřadnice – Y (m)	souřadnice – X (m)	pořadí bodu v obrazci
103004440057	627433.67	1156329.99	272
103004440056	627443.96	1156272.07	273
103004440055	627449.82	1156239.40	274
103004440054	627459.07	1156190.46	275
103004440053	627465.97	1156150.10	276
103004440052	627471.76	1156117.41	277
103004440051	627475.29	1156114.26	278
103004440050	627510.71	1156088.55	279
103004440049	627537.33	1156068.60	280
103004440048	627557.20	1156053.38	281
103004440047	627591.58	1156027.29	282
103004440046	627627.50	1156001.24	283
103004440045	627661.64	1155976.60	284
103004440044	627688.76	1155961.77	285
103004440043	627727.81	1155951.09	286
103004440042	627769.34	1155939.19	287
103004440041	627782.54	1155935.45	288
103004440040	627785.51	1155934.73	289
103004440039	627811.32	1155927.71	290
103004440038	627855.43	1155915.78	291
103004440037	627904.36	1155902.61	292
103004440036	627940.72	1155892.78	293
103004440035	627975.81	1155883.20	294
103004440034	628025.95	1155869.54	295
103004440020	628045.77	1155862.02	296
103004440021	628081.37	1155845.14	
103004440022	628122.79	1155826.10	297
103004440023	628177.44	1155800.43	298
103004440024	628217.21	1155782.11	299
103004440025	628251.65	1155766.83	300
103004440026	628283.50	1155752.18	301
103004440027	628317.41	1155736.62	302
103004440028	628359.94	1155716.46	303
103004440029	628397.97	1155698.22	304
103004440030	628464.71	1155666.64	305
103004440031	628521.45	1155640.12	306
103004440032	628562.23	1155621.34	307
103004440018	628621.63	1155594.06	308
103004440017	628652.74	1155579.42	309
103004440016	628679.29	1155566.65	310
103004440015	628699.92	1155557.23	311
103004440014	628732.56	1155542.84	312
103004440013	628749.40	1155536.39	313
103004440012	628755.74	1155552.52	314
103004440011	628767.65	1155584.31	315
103004440010	628778.73	1155614.95	316
103004440009	628789.28	1155644.72	317



číslo bodu	souřadnice – Y (m)	souřadnice – X (m)	pořadí bodu v obrazci
103004440008	628796.51	1155664.50	318
103004440007	628804.18	1155685.05	319
103004440006	628811.73	1155705.74	320
103004440005	628822.34	1155736.33	321
103004440004	628836.80	1155773.98	322

**Příloha č. 2 k nařízení Kraje Vysočina č. 12/2012**

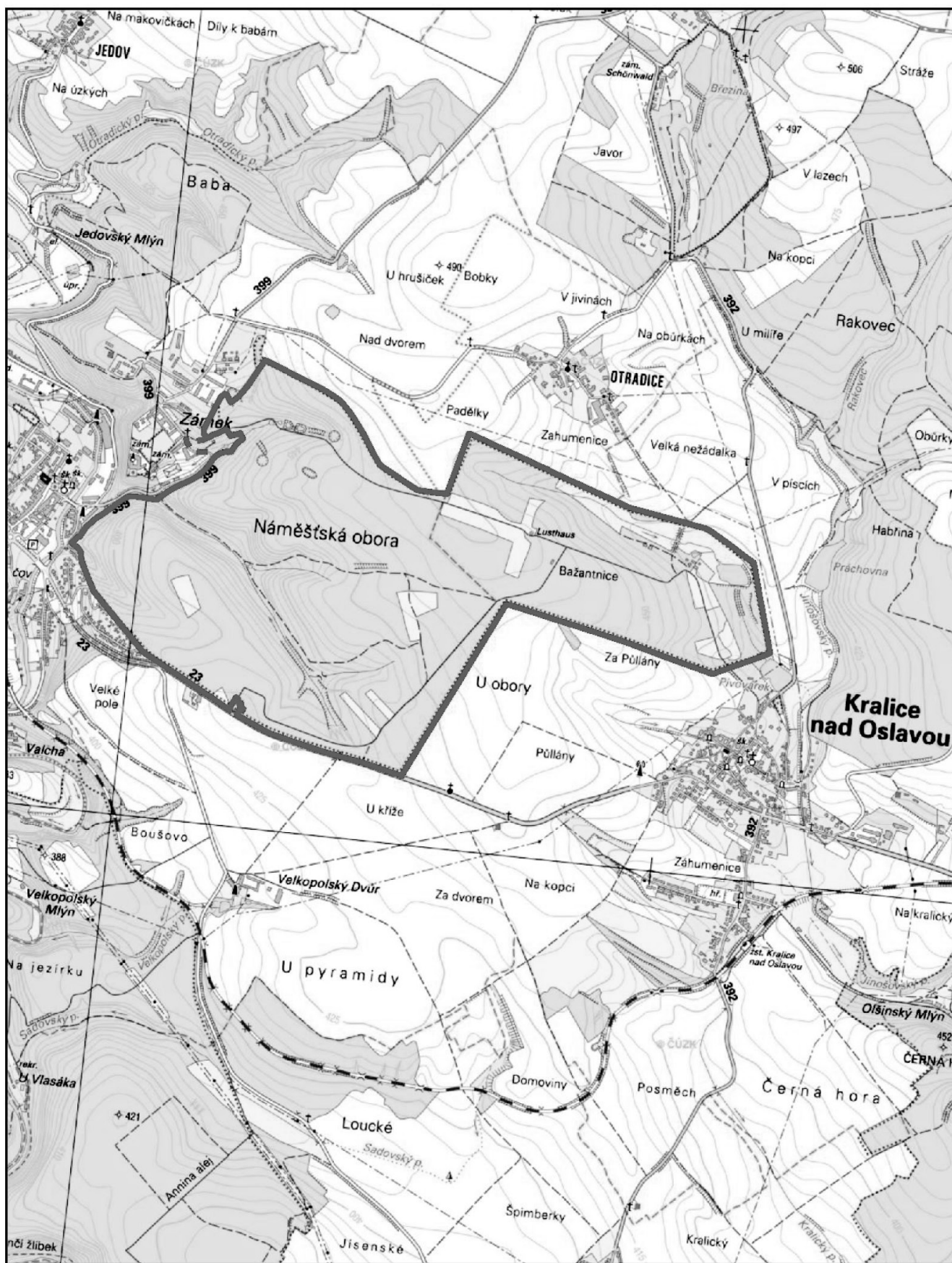
**Seznam souřadnic jednotné trigonometrické sítě katastrální (S-JSTK) jednotlivých vrcholů geometrických obrazců, kterými jsou stanoveny hranice ochranného pásma přírodní památky Náměšťská obora**

<b>Geometrický obrazec č. 1 – hranice ochranného pásma přírodní památky Náměšťská obora</b>			
číslo bodu	souřadnice – Y (m)	souřadnice – X (m)	pořadí bodu v obrazci
134010890022	629829.09	1156774.02	1
134010890025	629828.68	1156773.45	2
134010890009	629819.60	1156763.93	3
134010890021	629820.60	1156761.69	4
134010890063	629812.71	1156749.01	5
134013900155	629794.24	1156719.31	6
134013900154	629785.79	1156727.49	7
134010890015	629789.54	1156733.48	8
134010890016	629786.28	1156735.80	9
134010890017	629781.40	1156739.29	10
134010890046	629770.99	1156746.74	11
134010890013	629773.80	1156750.62	12
134010890044	629779.09	1156759.63	13
134010890045	629770.86	1156765.80	14
134010890043	629762.36	1156772.17	15
134010890041	629765.97	1156776.74	16
134010890042	629774.39	1156770.38	17
134010890040	629786.14	1156788.97	18
134010890049	629791.85	1156798.01	19
134010890048	629792.20	1156798.56	20
134010892006	629804.02	1156791.83	21
134010890034	629804.55	1156791.45	22
134010890071	629818.67	1156781.44	23
134010892007	629818.99	1156781.21	24
134010890070	629819.21	1156781.06	25



číslo bodu	souřadnice – Y (m)	souřadnice – X (m)	pořadí bodu v obrazci
<b>Geometrický obrazec č. 2 – hranice ochranného pásma přírodní památky Náměšťská obora</b>			
134013900068	629932.86	1155559.59	1
134013900069	629918.28	1155552.95	2
134013900070	629897.25	1155541.60	3
134010480216	629894.39	1155540.50	4
134013900071	629874.73	1155533.22	5
134013900160	629871.12	1155531.35	6
134013900072	629858.28	1155524.71	7


číslo bodu	souřadnice – Y (m)	souřadnice – X (m)	pořadí bodu v obrázci
134013900161	629842.07	1155517.19	8
134013900073	629840.39	1155516.41	9
134013900162	629839.98	1155516.97	10
134013900074	629829.75	1155530.79	11
134013900163	629823.83	1155539.33	12
134013900075	629819.47	1155545.62	13
134013900076	629798.35	1155540.75	14
134013900077	629784.36	1155537.07	15
134013900164	629781.89	1155536.32	16
134013900165	629780.04	1155535.76	17
134013900078	629776.28	1155534.62	18
134013900079	629771.71	1155544.36	19
134013900080	629764.58	1155558.92	20
134011140274	629765.41	1155559.64	21
134013900081	629773.55	1155566.13	22
134013900082	629792.36	1155581.66	23
134013900083	629801.45	1155594.82	24
134013900084	629817.28	1155617.74	25
134013900085	629827.17	1155614.23	26
134013900086	629841.51	1155617.07	27
134013900087	629853.04	1155620.08	28
134013900166	629861.16	1155622.73	29
134013900088	629863.07	1155623.35	30
134013900167	629880.31	1155633.82	31
134013900089	629889.09	1155639.15	32
134013900152	629889.67	1155639.91	33
134010740141	629891.94	1155637.48	34
134010480173	629895.11	1155632.61	35
134010510455	629899.97	1155625.98	36
134010510529	629908.69	1155619.32	37
134010510441	629962.52	1155617.85	38
134010510436	629972.96	1155616.35	39
134010500198	629985.26	1155612.97	40
134010500193	629995.79	1155604.80	41
134010500191	630004.67	1155592.83	42
134010500183	630015.66	1155574.07	43
134010500181	630018.75	1155559.90	44
134010790114	629979.95	1155570.62	45
134010740137	629946.34	1155564.47	46
134013900153	629932.99	1155558.99	47

**Příloha č. 3 k nařízení Kraje Vysočina č. 12/2012**  
**Orientační grafické znázornění území přírodní památky Náměšťská obora**



**Legenda**

-  Hranice přírodní památky Náměšťská obora
-  Hranice ochranného pásma přírodní památky Náměšťská obora





## Veřejnoprávní smlouva

Na základě usnesení zastupitelstva obce Milasín, ze dne 31.10.2011 a usnesení zastupitelstva obce Dolní Rožínka, ze dne 15.12.2011, uzavírají níže uvedené smluvní strany tuto veřejnoprávní smlouvu:

### Čl. I

#### Smluvní strany

##### A. Obec Milasín

zastoupená starostkou obce Marií Dvořákovou

Milasín 17, 592 51 Dolní Rožínka, Kraj Vysočina, příslušná do správního obvodu obce s rozšířenou působností Bystřice nad Pernštejnem.

a

##### B. Obec Dolní Rožínka

zastoupená starostou obce Zdeňkem Horákem

Dolní Rožínka 3, 592 51, Kraj Vysočina, příslušná do správního obvodu obce s rozšířenou působností Bystřice nad Pernštejnem.

### Čl. II

#### Smluvní rozsah výkonu přenesené působnosti

Podle §63 odst.1 zákona č. 128/2000 Sb. o obcích, ve znění zákona č.313/2002 Sb., budou orgány obce B místo orgánů obce A podle zákona č. 133/2000 Sb., o evidenci obyvatel a rodných čísel a o změně některých zákonů, ve znění pozdějších předpisů, vykonávat následující:

Orgány obce B budou zapisovat údaje vedené v informačním systému evidence obyvatel a to v rozsahu §3 písm.g) a h) týkající se evidence adres místa trvalého pobytu, adres pro doručování písemností, počátek trvalého pobytu, popřípadě datum zrušení údaje o místě trvalého pobytu nebo datu ukončení trvalého pobytu na území České republiky a §10b, kdy se na žádost obyvatele vedou údaje o adrese pro doručování písemností, její změny nebo zrušení, podle zákona o evidenci obyvatel.

Orgány obce A budou údaje podle Čl. II bodu 1 písm.a) této smlouvy, získané od občanů obce předávat orgánu obce B a to vždy nejpozději následující pracovní den od jejich obdržení a orgány obce B jsou povinny získané údaje zaevidovat do informačního systému evidence obyvatel nejpozději následující pracovní den od jejich obdržení.

Orgány obce A jsou povinny pravomocné rozhodnutí o zrušení údaje o místě trvalého pobytu občana (podle §12 zákona o evidenci obyvatel) předat orgánu obce B nejpozději následující pracovní den po nabytí právní moci rozhodnutí a orgány obce B jsou povinny tento údaj zaevidovat do informačního systému evidence obyvatel nejpozději následující pracovní den po obdržení tohoto rozhodnutí.

### Čl.III

#### Úhrada nákladů

Obec A poskytne obci B na její účet 2526751/0100 odměnu ve výši 10 Kč (slovy: deset korun českých) za každý provedený úkon na základě plnění podle čl. II této smlouvy (odměna bude poskytována průběžně v pravidelných čtvrtletních splátkách).

### Čl.IV

#### Doba trvání smlouvy

Tato smlouva se uzavírá na dobu určitou od jejího uzavření do konce roku 2014. Tato smlouva je uzavřena dnem, kdy rozhodnutí příslušného krajského úřadu o udělení souhlasu s uzavřením smlouvy nabude právní moci.

### Čl.V

#### Společná ustanovení

1. Smluvní strany zveřejní veřejnoprávní smlouvu bezodkladně po jejím uzavření na úředních deskách svých obecních úřadů nejméně po dobu 15 dní.
2. Po dobu platnosti této smlouvy vyvěsí smluvní strany na úředních deskách svých obecních úřadů informaci o uzavření této smlouvy a jejím předmětu.
3. Tato smlouva se vyhotovuje ve třech stejnopisech, přičemž po jednom stejnopise obdrží obec A, obec B a příslušný krajský úřad spolu s přílohami a se žádostí o souhlas s uzavřením veřejnoprávní smlouvy.
4. Přílohu k této smlouvě tvoří usnesení zastupitelstva obce A a usnesení zastupitelstva obce B o souhlasu s uzavřením této smlouvy a pravomocné rozhodnutí příslušného krajského úřadu o udělení souhlasu k uzavřené této smlouvě.
5. Tato smlouva může být měněna pouze písemnými dodatky, které podléhají schválení smluvních stran a souhlasu příslušného krajského úřadu.

6. Smlouvu lze předčasně ukončit pouze písemně dohodou stran nebo výpovědí s výpovědní lhůtou 2 měsíce. Lhůta začíná běžet prvním dnem měsíce následujícího po měsíci v němž byla výpověď doručena druhé straně.

V Milasíně dne 15.12.2011  
Obec Milasín 592  
Dolní Rožínky

**Marie Dvořáková**  
starostka obce A

**Zdeněk Horák**  
starosta obce B

### **Veřejnoprávní smlouva**

Na základě usnesení zastupitelstva obce Věž ze dne 12.9.2011 č. 94/2011 a usnesení rady města Havlíčkův Brod ze dne 17.10.2011 č. R 941/11 uzavírají podle § 63 odst. 1 zákona č. 128/2000 Sb., o obcích (obecní zřízení) ve znění pozdějších předpisů níže uvedené smluvní strany tuto

#### **veřejnoprávní smlouvu o zabezpečení provedení zápisů údajů do informačního systému územní identifikace, adres a nemovitostí**

#### **Čl. I Smluvní strany**

##### **1. Obec Věž**

Věž 17. 582 56

Věž IČ:00268453

zastoupená starostou obce Miloslavem Miksou

a

**2. Město Havlíčkův Brod**, Havlíčkovo náměstí 57 IČ: 00267449

zastoupené starostou města Bc. Janem Tedem

#### **Čl. II Předmět smlouvy**

Předmětem smlouvy je zabezpečení provedení zápisů údajů do Informačního systému územní identifikace adres a nemovitosti podle zákona č. 111/2009 Sb., o základních registrech, ve znění pozdějších předpisů, orgány města Havlíčkův Brod namísto orgánů obce Věž

#### **Čl. III Smluvní rozsah výkonu přenesené působnosti**

Podle § 63 odst.1 zákona č. 128/2000 Sb., o obcích (obecní zřízení), ve znění zákona č. 313/2002 Sb., budou orgány města Havlíčkův Brod místo orgánů obce Věž podle zákona č. 111/2009 Sb., o základních registrech, ve znění pozdějších předpisů, zapisovat do informačního systému územní identifikace, adres a nemovitostí následující údaje;

podle § 42 odst. 1 až 3 zákona č. 111/2009 Sb., pokud stavební objekt nevyžaduje stavební povolení ani ohlášení stavebnímu úřadu a obec 1. je proto editorem těchto údajů podle § 42 odst. 4 zákona č. 111/2009 Sb. (identifikační údaje stavebního objektu a údaje o jeho vazbách na ostatní územní prvky a na územně evidenční jednotku část obce, údaje o definičním bodu stavebního objektu, údaje o typu stavebního objektu, způsobu jeho využití a jeho technickoekonomických atributech, technickoekonomický atribut stavebního objektu, kterým je měsíc a rok jeho odstranění),

podle § 43 odst. 4 zákona č. 111/2009 Sb. (název ulice a údaje o vazbách ulice na ostatní územní prvky),

podle § 44 odst. 1 zákona č. 111/2009 Sb. (změny údajů o adresním místě a změny příslušnosti stavebních objektů do části obce).

(2) Orgány obce Věž budou údaje podle odstavce 1 předávat orgánu města Havlíčkův Brod bezodkladně a orgány města Havlíčkův Brod jsou povinny získané údaje zapsat do informačního systému územní identifikace, adres a nemovitostí nejpozději následující pracovní den od jejich obdržení.



**Čl. IV****Úhrada nákladů**

Město Havlíčkův Brod nebude za zápis získaných údajů do informačního systému od obce Věž požadovat úhradu nákladů.

**Čl. V****Doba trvání smlouvy**

Tato smlouva se uzavírá na dobu určitou a to od jejího uzavření do konce roku 2015. Tato smlouva je uzavřena dnem, kdy rozhodnutí příslušného krajského úřadu o udělení souhlasu s uzavřením této smlouvy nabude právní moci.

**Čl. VI****Společná ustanovení**

- (1) Smluvní strany zveřejní veřejnoprávní smlouvu bezodkladně po jejím uzavření na úředních deskách svých obecních úřadů nejméně po dobu 15 dní (§ 66c odst. 2 zákona č. 128/2000 Sb.).
- (2) Po dobu platnosti této smlouvy vyvěsí smluvní strany na úředních deskách svých obecních úřadů informaci o uzavření této smlouvy a jejím předmětu.
- (3) Tato smlouva se vyhotovuje ve třech stejnopisech, přičemž jeden stejnopis obdrží město Havlíčkův Brod, jeden stejnopis obdrží obec Věž a jeden stejnopis veřejnoprávní smlouvy s přílohami obdrží příslušný krajský úřad spolu se žádostí o souhlas s uzavřením veřejnoprávní smlouvy.
- (4) Přílohu k této smlouvě tvoří usnesení zastupitelstva obce Věž a usnesení rady města Havlíčkův Brod o souhlasu s uzavřením této smlouvy a pravomocné rozhodnutí příslušného krajského úřadu o udělení souhlasu k uzavření smlouvy.
- (5) Tato smlouva může být měněna pouze písemnými dodatky, které podléhají schválení smluvních stran a souhlasu příslušného krajského úřadu.
- (6) Smlouvu lze předčasně ukončit pouze písemně dohodou stran, nebo výpovědí s výpovědní lhůtou 2 měsíce. Lhůta začíná běžet prvním dnem měsíce následujícího po měsíci, v němž byla výpověď doručena druhé straně.

v Havlíčkově Brodě dne

**Miloslav Miksa**  
starosta obce Věž

**Bc. Jan Tec**  
starosta města Havlíčkův Brod

**Veřejnoprávní smlouva**

Na základě usnesení zastupitelstva obce Vysoká ze dne 30.8.2011 zápisem č. 8/2011 a usnesení rady města Havlíčkův Brod ze dne 17.10.2011 č. R 942/11 uzavírají podle § 63 od st. 1 zákona č. 128/2000 Sb., o obcích (obecní zřízení) ve znění pozdějších předpisů níže uvedené smluvní strany tuto

**veřejnoprávní smlouvu  
o zabezpečení provedení zápisů údajů do informačního systému územní identifikace,  
adres a nemovitosti**

**Čl. I****Smluvní strany****1. Obec Vysoká**

Vysoká 1, 580 01 Havlíčkův Brod IČ:15060900  
zastoupená starostou obce Vladimírem Kučerou  
a

**2. Město Havlíčkův Brod**

Havlíčkově náměstí 57, 580 61 Havlíčkův Brod  
IČ: 00267449  
zastoupené starostou města Bc. Janem Tedem

**Čl. II****Předmět smlouvy**

Předmětem smlouvy je zabezpečení provedení zápisů údajů do informačního systému územní identifikace adres a nemovitostí podle zákona č. 111/2009 Sb., o základních registrech, ve znění pozdějších předpisů, orgány města Havlíčkův Brod namísto orgánů obce Vysoká

**Čl. III****Smluvní rozsah výkonu přenesené působnosti**

- (1) Podle § 63 odst. 1 zákona č. 128/2000 Sb., o obcích (obecní zřízení), ve znění zákona č. 313/2002 Sb., budou orgány města Havlíčkův Brod místo orgánů obce Vysoká podle zákona č. 111/2009 Sb., o základních registrech, ve znění pozdějších předpisů, zapisovat do informačního systému územní identifikace, adres a nemovitostí následující údaje:
  - a) podle § 42 odst. 1 až 3 zákona č. 111/2009 Sb., pokud stavební objekt nevyžaduje stavební povolení ani ohlášení stavebnímu úřadu a obec 1. je proto editorem těchto údajů podle § 42 odst. 4 zákona č. 111/2009 Sb. (identifikační údaje stavebního objektu a údaje o jeho vazbách na ostatní územní prvky a na územně evidenční jednotku část obce, údaje o definičním bodu stavebního objektu, údaje o typu stavebního objektu, způsobu jeho využití a jeho technickoekonomických attributech, technickoekonomický atribut stavebního objektu, kterým je měsíc a rok jeho odstranění),
  - b) podle § 43 odst. 4 zákona č. 111/2009 Sb. (název ulice a údaje o vazbách ulice na ostatní územní prvky),
  - c) podle § 44 odst. 1 zákona č. 111/2009 Sb. (změny údajů o adresním místě a změny příslušnosti stavebních objektů do části obce).
- (2) Orgány obce Vysoká budou údaje podle odstavce 1 předávat orgánu města Havlíčkův Brod bezodkladně a orgány města Havlíčkův Brod jsou povinny získané údaje zapsat do informačního systému územní identifikace, adres a nemovitostí nejpozději následující pracovní den od jejich obdržení.

**Čl. IV****Úhrada nákladů**

Město Havlíčkův Brod nebude za zápis získaných údajů do informačního systému od obce Vysoká požadovat úhradu nákladů.

**Čl. V****Doba trvání smlouvy**

Tato smlouva se uzavírá na dobu určitou a to od jejího uzavření do konce roku 2015. Tato smlouva je uzavřena dnem, kdy rozhodnutí příslušného krajského úřadu o udělení souhlasu s uzavřením této smlouvy nabude právní moci.

**Čl. VI****Společná ustanovení**

- (1) Smluvní strany zveřejní veřejnoprávní smlouvu bezodkladně po jejím uzavření na úředních deskách svých obecních úřadů nejméně po dobu 15 dní (§ 66c odst. 2 zákona č. 128/2000 Sb.).
- (2) Po dobu platnosti této smlouvy vyvěsí smluvní strany na úředních deskách svých obecních úřadů informaci o uzavření této smlouvy a jejím předmětu.
- (3) Tato smlouva se vyhotovuje ve třech stejnopisech, přičemž jeden stejnopis obdrží město Havlíčkův Brod, jeden stejnopis obdrží obec Vysoká a jeden stejnopis veřejnoprávní smlouvy s přílohami obdrží příslušný krajský úřad spolu se žádostí o souhlas s uzavřením veřejnoprávní smlouvy.
- (4) Přílohu k této smlouvě tvoří usnesení zastupitelstva obce Vysoká a usnesení rady města Havlíčkův Brod o souhlasu s uzavřením této smlouvy a pravomocné rozhodnutí příslušného krajského úřadu o udělení souhlasu k uzavření smlouvy.
- (5) Tato smlouva může být měněna pouze písemnými dodatky, které podléhají schválení smluvních stran a souhlasu příslušného krajského úřadu.
- (6) Smlouvu lze předčasně ukončit pouze písemně dohodou stran, nebo výpovědí s výpovědní lhůtou 2 měsíce. Lhůta začíná běžet prvním dnem měsíce následujícího po měsíci, v němž byla výpověď doručena druhé straně.

V Havlíčkově Brodě dne

Vladimír Kučera starosta obce Vysoká

Ve Vysoké dne

starosta města Havlíčkův Brod

## **Veřejnoprávní smlouva**

Na základě usnesení zastupitelstva obce Veselý Žďár ze dne 15.9.2011 č. bod č. 3 a usnesení rady města Havlíčkův Brod ze dne 17.10.2011 č. R 940/11 uzavírají podle § 63 odst. 1 zákona č. 128/2000 Sb., o obcích (obecní zřízení) ve znění pozdějších předpisů níže uvedené smluvní strany tuto

### **veřejnoprávní smlouvu o zabezpečení provedení zápisů údajů do informačního systému územní identifikace, adres a nemovitostí**

#### **Čl. I**

##### **Smluvní strany**

##### **1. Obec Veselý Žďár**

Veselý Žďár 204, 580 01 Havlíčkův Brod

IČ: 00268445

zastoupená starostou obce Ing. Josefem Zadinou

a

##### **2. Město Havlíčkův Brod**

Havlíčkovo náměstí 57, 580 61 Havlíčkův Brod

IČ: 00267449

zastoupené starostou města Bc. Janem Tedem

#### **Čl. II**

##### **Předmět smlouvy**

Předmětem smlouvy je zabezpečení provedení zápisů údajů do informačního systému územní identifikace adres a nemovitostí podle zákona č. 111/2009 Sb., o základních registrech, ve znění pozdějších předpisů, orgány města Havlíčkův Brod namísto orgánů obce Veselý Žďár

#### **Čl. III**

##### **Smluvní rozsah výkonu přenesené působnosti**

(1) Podle § 63 odst. 1 zákona č. 128/2000 Sb., o obcích (obecní zřízení), ve znění zákona č. 313/2002 Sb., budou orgány města Havlíčkův Brod místo orgánů obce Veselý Žďár podle zákona č. 111/2009 Sb., o základních registrech, ve znění pozdějších předpisů, zapisovat do informačního systému územní identifikace, adres a nemovitostí následující údaje:

- a) podle § 42 odst. 1 až 3 zákona č. 111/2009 Sb., pokud stavební objekt nevyžaduje stavební povolení ani ohlášení stavebnímu úřadu a obec 1 je proto editorem těchto údajů podle § 42 odst. 4 zákona č. 111/2009 Sb. (identifikační údaje stavebního objektu a údaje o jeho vazbách na ostatní územní prvky a na územně evidenční jednotku část obce, údaje o definičním bodu stavebního objektu, údaje o typu stavebního objektu, způsobu jeho využití a jeho technickoekonomických attributech, technickoekonomický atribut stavebního objektu, kterým je měsíc a rok jeho odstranění),
- b) podle § 43 odst. 4 zákona č. 111/2009 Sb. (název ulice a údaje o vazbách ulice na ostatní územní prvky),
- c) podle § 44 odst. 1 zákona č. 111/2009 Sb. (změny údajů o adresním místě a změny příslušnosti stavebních objektů do části obce).

(2) Orgány obce Veselý Žďár budou údaje podle odstavce 1 předávat orgánu města Havlíčkův Brod bezodkladně a orgány města Havlíčkův Brod jsou povinny získané údaje zapsat do informačního systému územní identifikace, adres a nemovitostí nejpozději následující pracovní den od jejich obdržení.

#### **Čl. IV**

##### **Úhrada nákladů**

Město Havlíčkův Brod nebude za zápis získaných údajů do informačního systému od obce Veselý Žďár požadovat úhradu nákladů.

#### **Čl. V**

##### **Doba trvání smlouvy**

Tato smlouva se uzavírá na dobu určitou a to od jejího uzavření do konce roku 2015. Tato smlouva je uzavřena dnem, kdy rozhodnutí příslušného krajského úřadu o udělení souhlasu s uzavřením této smlouvy nabude právní moci.

**Čl. VI****Společná ustanovení**

- (1) Smluvní strany zveřejní veřejnoprávní smlouvu bezodkladně po jejím uzavření na úředních deskách svých obecních úřadů nejméně po dobu 15 dní (§ 66c odst. 2 zákona č. 128/2000 Sb.).
- (2) Po dobu platnosti této smlouvy vyvěsí smluvní strany na úředních deskách svých obecních úřadů informaci o uzavření této smlouvy a jejím předmětu.
- (3) Tato smlouva se vyhotovuje ve třech stejnopisech, přičemž jeden stejnopis obdrží město Havlíčkův Brod, jeden stejnopis obdrží obec Veselý Žďár a jeden stejnopis veřejnoprávní smlouvy s přílohami obdrží příslušný krajský úřad spolu se žádostí o souhlas s uzavřením veřejnoprávní smlouvy.
- (4) Přílohu k této smlouvě tvoří usnesení zastupitelstva obce Veselý Žďár a usnesení rady města Havlíčkův Brod o souhlasu s uzavřením této smlouvy a pravomocné rozhodnutí příslušného krajského úřadu o udělení souhlasu k uzavření smlouvy.
- (5) Tato smlouva může být měněna pouze písemnými dodatky, které podléhají schválení smluvních stran a souhlasu příslušného krajského úřadu.
- (6) Smlouvu lze předčasně ukončit pouze písemně dohodou stran, nebo výpovědí s výpovědní lhůtou 2 měsíce. Lhůta začíná běžet prvním dnem měsíce následujícího po měsíci, v němž byla výpověď doručena druhé straně.

V Havlíčkově Brodě dne

Ve Veselém Žďáře dne

**Veřejnoprávní smlouva**

Na základě usnesení zastupitelstva obce Pohled ze dne 14.12.2011 č. 8/11 a usnesení rady města Havlíčkův Brod ze dne 9.1.2012 č. 15/12 uzavírají podle § 63 odst. 1 zákona č. 128/2000 Sb., o obcích (obecní zřízení) ve znění pozdějších předpisů níže uvedené smluvní strany tuto

**veřejnoprávní smlouvu  
o zabezpečení provedení zápisů údajů do informačního systému územní identifikace,  
adres a nemovitostí**

**Čl. I****Smluvní strany****1. Obec Pohled**

Revoluční 39 582 21 Pohled

IČ: 00268062

zastoupená starostou obce Ing. Milanem Klementem

a

**2. Město Havlíčkův Brod**

Havlíčkovo náměstí 57, 580 61 Havlíčkův Brod

IČ: 00267449

zastoupené starostou města Bc. Janem Tedem

**Čl. II****Předmět smlouvy**

Předmětem smlouvy je zabezpečení provedení zápisů údajů do informačního systému územní identifikace adres a nemovitostí podle zákona č. 111/2009 Sb., o základních registrech, ve znění pozdějších předpisů, orgány města Havlíčkův Brod namísto orgánů obce Pohled

**Čl. III****Smluvní rozsah výkonu přenesené působnosti**

- (1) Podle § 63 odst.1 zákona č. 128/2000 Sb., o obcích (obecní zřízení), ve znění zákona č. 313/2002 Sb., budou orgány města Havlíčkův Brod místo orgánů obce Pohled podle zákona č. 111/2009 Sb., o základních registrech, ve znění pozdějších předpisů, zapisovat do informačního systému územní identifikace, adres a nemovitostí následující údaje:
  - a) podle § 42 odst. 1 až 3 zákona č. 111/2009 Sb., pokud stavební objekt nevyžaduje stavební povolení ani ohlášení

stavebnímu úřadu a obec 1. je proto editorem těchto údajů podle § 42 odst. 4 zákona č. 111/2009 Sb. (identifikační údaje stavebního objektu a údaje o jeho vazbách na ostatní územní prvky a na územně evidenční jednotku část obce, údaje o definičním bodu stavebního objektu, údaje o typu stavebního objektu, způsobu jeho využití a jeho technickoekonomických attributech, technickoekonomický atribut stavebního objektu, kterým je měsíc a rok jeho odstranění),

b) podle § 43 odst. 4 zákona č. 111/2009 Sb. (název ulice a údaje o vazbách ulice na ostatní územní prvky),

c) podle § 44 odst. 1 zákona č. 111/2009 Sb. (změny údajů o adresním místě a změny příslušnosti stavebních objektů do části obce).

(2) Orgány obce Pohled budou údaje podle odstavce 1 předávat orgánu města Havlíčkův Brod bezodkladně a orgány města Havlíčkův Brod jsou povinny získané údaje zapsat do informačního systému územní identifikace, adres a nemovitostí nejpozději následující pracovní den od jejich obdržení.

#### Čl. IV

##### Úhrada nákladů

Město Havlíčkův Brod nebude za zápis získaných údajů do informačního systému od obce Pohled požadovat úhradu nákladů.

#### Čl. V

##### Doba trvání smlouvy

Tato smlouva se uzavírá na dobu určitou a to od jejího uzavření do konce roku 2015. Tato smlouva je uzavřena dnem, kdy rozhodnutí příslušného krajského úřadu o udělení souhlasu s uzavřením této smlouvy nabude právní moci.

#### Čl. VI

##### Společná ustanovení

(1) Smluvní strany zveřejní veřejnoprávní smlouvu bezodkladně po jejím uzavření na úředních deskách svých obecních úřadů nejméně po dobu 15 dní (§ 66c odst. 2 zákona č. 128/2000 Sb.).

(2) Po dobu platnosti této smlouvy vyvěsí smluvní strany na úředních deskách svých obecních úřadů informaci o uzavření této smlouvy a jejím předmětu.

(3) Tato smlouva se vyhotovuje ve třech stejnopisech, přičemž jeden stejnopis obdrží město Havlíčkův Brod, jeden stejnopis obdrží obec Pohled a jeden stejnopis veřejnoprávní smlouvy s přílohami obdrží příslušný krajský úřad spolu se žádostí o souhlas s uzavřením veřejnoprávní smlouvy.

(4) Přílohu k této smlouvě tvoří usnesení zastupitelstva obce Pohled a usnesení rady města Havlíčkův Brod o souhlasu s uzavřením této smlouvy a pravomocné rozhodnutí příslušného krajského úřadu o udělení souhlasu k uzavření smlouvy.

(5) Tato smlouva může být měněna pouze písemnými dodatky, které podléhají schválení smluvních stran a souhlasu příslušného krajského úřadu.

(6) Smlouvu lze předčasně ukončit pouze písemně dohodou stran, nebo výpovědí s výpovědní lhůtou 2 měsíce. Lhůta začíná běžet prvním dnem měsíce následujícího po měsíci, v němž byla výpověď doručena druhé straně.

V Pohledu dne

V Havlíčkově Brodě dne

#### Veřejnoprávní smlouva

Na základě usnesení rady obce Herálec ze dne 6.9.2011 č. 5/2011 a usnesení rady města Havlíčkův Brod ze dne 9.1.2012 č. 14/12 uzavírají podle § 63 odst. 1 zákona č. 128/2000 Sb., o obcích (obecní zřízení) ve znění pozdějších předpisů níže uvedené smluvní strany tuto

**veřejnoprávní smlouvu  
o zabezpečení provedení zápisů údajů do informačního systému územní identifikace,  
adres a nemovitostí**

#### Čl. I

##### Smluvní strany

##### 1. Obec Herálec

Herálec 257, 582 55 Herálec

IČO: 00267457

zastoupená starostou obce Jiřím Ulrichem



a

**2. Město Havlíčkův Brod**

Havlíčkovo náměstí 57, 580 61 Havlíčkův Brod

IČO: 00267449

zastoupené starostou města Bc. Janem Tedem

**Čl. II****Předmět smlouvy**

Předmětem smlouvy je zabezpečení provedení zápisů údajů do informačního systému územní identifikace adres a nemovitostí podle zákona č. 111/2009 Sb., o základních registrech, ve znění pozdějších předpisů, orgány města Havlíčkův Brod namísto orgánů obce Herálec

**Čl. III****Smluvní rozsah výkonu přenesené působnosti**

- (1) Podle § 63 odst. 1 zákona č. 128/2000 Sb., o obcích (obecní zřízení), ve znění zákona č. 313/2002 Sb., budou orgány města Havlíčkův Brod místo orgánů obce Herálec podle zákona č. 111/2009 Sb., o základních registrech, ve znění pozdějších předpisů, zapisovat do informačního systému územní identifikace, adres a nemovitostí následující údaje:
  - a) podle § 42 odst. 1 až 3 zákona č. 111/2009 Sb., pokud stavební objekt nevyžaduje stavební povolení ani ohlášení stavebnímu úřadu a obec 1, je proto editorem těchto údajů podle § 42 odst. 4 zákona č. 111/2009 Sb. (identifikační údaje stavebního objektu a údaje o jeho vazbách na ostatní územní prvky a na územně evidenční jednotku část obce, údaje o definičním bodu stavebního objektu, údaje o typu stavebního objektu, způsobu jeho využití a jeho technickoekonomických attributech, technickoekonomický atribut stavebního objektu, kterým je měsíc a rok jeho odstranění),
  - b) podle § 43 odst. 4 zákona č. 111/2009 Sb. (název ulice a údaje o vazbách ulice na ostatní územní prvky),
  - c) podle § 44 odst. 1 zákona č. 111/2009 Sb. (změny údajů o adresním místě a změny příslušnosti stavebních objektů do části obce).
- (2) Orgány obce Herálec budou údaje podle odstavce 1 předávat orgánu města Havlíčkův Brod bezodkladně a orgány města Havlíčkův Brod jsou povinny získané údaje zapsat do informačního systému územní identifikace, adres a nemovitostí nejpozději následující pracovní den od jejich obdržení.

**Čl. IV****Úhrada nákladů**

Město Havlíčkův Brod nebude za zápis získaných údajů do informačního systému od obce Herálec požadovat úhradu nákladů.

**Čl. V****Doba trvání smlouvy**

Tato smlouva se uzavírá na dobu určitou a to od jejího uzavření do konce roku 2015. Tato smlouva je uzavřena dnem, kdy rozhodnutí příslušného krajského úřadu o udělení souhlasu s uzavřením této smlouvy nabude právní moci.

**Čl. VI****Společná ustanovení**

- (1) Smluvní strany zveřejní veřejnoprávní smlouvu bezodkladně po jejím uzavření na úředních deskách svých obecních úřadů nejméně po dobu 15 dní (§ 66c odst. 2 zákona č. 128/2000 Sb.).
- (2) Po dobu platnosti této smlouvy vyvěsí smluvní strany na úředních deskách svých obecních úřadů informaci o uzavření této smlouvy a jejím předmětu.
- (3) Tato smlouva se vyhotovuje ve třech stejnopisech, přičemž jeden stejnopis obdrží město Havlíčkův Brod, jeden stejnopis obdrží obec Herálec a jeden stejnopis veřejnoprávní smlouvy s přílohami obdrží příslušný krajský úřad spolu se žádostí o souhlas s uzavřením veřejnoprávní smlouvy.
- (4) Přílohu k této smlouvě tvoří usnesení zastupitelstva obce Herálec a usnesení rady města Havlíčkův Brod o souhlasu s uzavřením této smlouvy a pravomocné rozhodnutí příslušného krajského úřadu o udělení souhlasu k uzavření smlouvy.
- (5) Tato smlouva může být měněna pouze písemnými dodatky, které podléhají schválení smluvních stran a souhlasu příslušného krajského úřadu.
- (6) Smlouvu lze předčasně ukončit pouze písemně dohodou stran, nebo výpovědí s výpovědní lhůtou 2 měsíce. Lhůta začíná běžet prvním dnem měsíce následujícího po měsíci, v němž byla výpověď doručena druhé straně.

V Herálci dne

V Havlíčkově Bcodě dne

## Veřejnoprávní smlouva

Na základě usnesení zastupitelstva obce Hurtova Lhota ze dne 10.11.2011 č. 35/2011 a usnesení rady města Havlíčkův Brod ze dne 9.1.2012 č. 16/12 uzavírají podle § 63 odst. 1 zákona č. 128/2000 Sb., o obcích (obecní zřízení) ve znění pozdějších předpisů níže uvedené smluvní strany tuto

### veřejnoprávní smlouvu o zabezpečení provedení zápisů údajů do informačního systému územní identifikace, adres a nemovitostí

#### Čl. I Smluvní strany

##### 1. Obec Hurtova Lhota

Hurtova Lhota 45, 580 01 Havlíčkův Brod

IČ: 15060896

zastoupená starostou obce Petrem Dočkalem

a

##### 2. Město Havlíčkův Brod, Havlíčkově náměstí 57

IČ: 00267449

zastoupené starostou města Bc. Janem Tedom

#### Čl. II Předmět smlouvy

Předmětem smlouvy je zabezpečení provedení zápisů údajů do informačního systému územní identifikace adres a nemovitostí podle zákona č. 111/2009 Sb., o základních registrech, ve znění pozdějších předpisů, orgány města Havlíčkův Brod namísto orgánů obce Hurtova Lhota.

#### Čl. III Smluvní rozsah výkonu přenesené působnosti

- (1) Podle § 63 odst.1 zákona č. 128/2000 Sb., o obcích (obecní zřízení), ve znění zákona č. 313/2002 Sb., budou orgány města Havlíčkův Brod místo orgánů obce Hurtova Lhota podle zákona č. 111/2009 Sb., o základních registrech, ve znění pozdějších předpisů, zapisovat do informačního systému územní identifikace, adres a nemovitostí následující údaje;
- a) podle § 42 odst. 1 až 3 zákona č. 111/2009 Sb., pokud stavební objekt nevyžaduje stavební povolení ani ohlášení stavebnímu úřadu a obec 1. je proto editorem těchto údajů podle § 42 odst. 4 zákona č. 111/2009 Sb. (identifikační údaje stavebního objektu a údaje o jeho vazbách na ostatní územní prvky a na územně evidenční jednotku část obce, údaje o definičním bodu stavebního objektu, údaje o typu stavebního objektu, způsobu jeho využití a jeho technickoekonomických attributech, technickoekonomický atribut stavebního objektu, kterým je měsíc a rok jeho odstranění),
  - b) podle § 43 odst. 4 zákona č. 111/2009 Sb. (název ulice a údaje o vazbách ulice na ostatní územní prvky),
  - c) podle § 44 odst. 1 zákona č. 111/2009 Sb. (změny údajů o adresním místě a změny příslušnosti stavebních objektů do části obce).
- (2) Orgány obce Hurtova Lhota budou údaje podle odstavce 1 předávat orgánu města Havlíčkův Brod bezodkladně a orgány města Havlíčkův Brod jsou povinny získané údaje zapsat do informačního systému územní identifikace, adres a nemovitostí nejpozději následující pracovní den od jejich obdržení.

#### Čl. IV Úhrada nákladů

Město Havlíčkův Brod nebude za zápis získaných údajů do informačního systému od obce Hurtova Lhota požadovat úhradu nákladů.

#### Čl. V Doba trvání smlouvy

Tato smlouva se uzavírá na dobu určitou a to od jejího uzavření do konce roku 2015 a to smlouva je uzavřena dnem, kdy rozhodnutí příslušného krajského úřadu o udělení souhlasu s uzavřením této smlouvy nabude právní moci.

**Čl. VI****Společná ustanovení**

- (1) Smluvní strany zveřejní veřejnoprávní smlouvu bezodkladně po jejím uzavření na úředních deskách svých obecních úřadů nejméně po dobu 15 dní (§ 66c odst. 2 zákona č. 128/2000 Sb.).
- (2) Po dobu platnosti této smlouvy vyvěsí smluvní strany na úředních deskách svých obecních úřadů informaci o uzavření této smlouvy a jejím předmětu.
- (3) Tato smlouva se vyhotovuje ve třech stejnopisech, přičemž jeden stejnopis obdrží město Havlíčkův Brod, jeden stejnopis obdrží obec Hurtova Lhota a jeden stejnopis veřejnoprávní smlouvy s přílohami obdrží příslušný krajský úřad spolu se žádostí o souhlas s uzavřením veřejnoprávní smlouvy.
- (4) Přílohu k této smlouvě tvoří usnesení zastupitelstva obce Hurtova Lhota a usnesení rady města Havlíčkův Brod o souhlasu s uzavřením této smlouvy a pravomocné rozhodnutí příslušného krajského úřadu o udělení souhlasu k uzavření smlouvy.
- (5) Tato smlouva může být měněna pouze písemnými dodatky, které podléhají schválení smluvních stran a souhlasu příslušného krajského úřadu.
- (6) Smlouvu lze předčasně ukončit pouze písemně dohodou stran, nebo výpovědí s výpovědní lhůtou 2 měsíce. Lhůta začíná běžet prvním dnem měsíce následujícího po měsíci, v němž byla výpověď doručena druhé straně.

V Hurtově Lhotě

V Havlíčkově Brodě dne

**Veřejnoprávní smlouva**

Na základě usnesení zastupitelstva obce Radostín 4/06/2011/ZO a usnesení rady města Havlíčkův Brod ze dne 17.10.2011 č. R 939/11 uzavírají podle § 63 od st. 1 zákona č. 128/2000 Sb., o obcích (obecní zřízení) ve znění pozdějších předpisů níže uvedené smluvní strany tuto

**veřejnoprávní smlouvu  
o zabezpečení provedení zápisů údajů do informačního systému územní identifikace,  
adres a nemovitostí**

**Čl. I****Smluvní strany****1. Obec Radostín**

Radostín 29, 580 01 Havlíčkův Brod IČ:00580040

zastoupená starostou obce Petrem Zadinou a

**2. Město Havlíčkův Brod**

Havlíčkově náměstí 57, 580 61 Havlíčkův Brod

IČ: 00267449

zastoupené starostou města Bc. Janem Tedem

**Čl. II****Předmět smlouvy**

Předmětem smlouvy je zabezpečení provedení zápisů údajů do informačního systému územní identifikace adres a nemovitostí podle zákona č. 111/2009 Sb., o základních registrech, ve znění pozdějších předpisů, orgány města Havlíčkův Brod namísto orgánů obce Radostín

**Čl. III****Smluvní rozsah výkonu přenesené působnosti**

- (1) Podle § 63 odst.1 zákona č. 128/2000 Sb., o obcích (obecní zřízení), ve znění zákona č. 313/2002 Sb., budou orgány města Havlíčkův Brod místo orgánů obce Radostín podle zákona č. 111/2009 Sb., o základních registrech, ve znění pozdějších předpisů, zapisovat do informačního systému územní identifikace, adres a nemovitostí následující údaje;
  - a) podle § 42 odst. 1 až 3 zákona č. 111/2009 Sb., pokud stavební objekt nevyžaduje stavební povolení ani ohlášení stavebnímu úřadu a obec 1. je proto editorem těchto údajů podle § 42 odst. 4 zákona č. 111/2009 Sb. (identifikační údaje stavebního objektu a údaje o jeho vazbách na ostatní územní prvky a na územně evidenční jednotku část obce, údaje o definičním bodu stavebního objektu, údaje o typu stavebního objektu, způsobu jeho využití a jeho technickoekonomických attributech, technickoekonomický atribut stavebního objektu, kterým je měsíc a rok jeho odstranění),

- b) podle § 43 odst. 4 zákona č. 111/2009 Sb. (název ulice a údaje o vazbách ulice na ostatní územní prvky),  
c) podle § 44 odst. 1 zákona č. 111/2009 Sb. (změny údajů o adresním místě a změny příslušnosti stavebních objektů do části obce).
- (2) Orgány obce Radostín budou údaje podle odstavce 1 předávat orgánu města Havlíčkův Brod bezodkladně a orgány města Havlíčkův Brod jsou povinny získané údaje zapsat do informačního systému územní identifikace, adres a nemovitostí nejpozději následující pracovní den od jejich obdržení.

#### Čl. IV

##### Úhrada nákladů

Město Havlíčkův Brod nebude za zápis získaných údajů do informačního systému od obce Radostín požadovat úhradu nákladů.

#### Čl. V

##### Doba trvání smlouvy

Tato smlouva se uzavírá na dobu určitou a to od jejího uzavření do konce roku 2015. Tato smlouva je uzavřena dnem, kdy rozhodnutí příslušného krajského úřadu o udělení souhlasu s uzavřením této smlouvy nabude právní moci.

#### Čl. VI

##### Společná ustanovení

- (1) Smluvní strany zveřejní veřejnoprávní smlouvu bezodkladně po jejím uzavření na úředních deskách svých obecních úřadů nejméně po dobu 15 dní (§ 66c odst. 2 zákona č. 128/2000 Sb.).
- (2) Po dobu platnosti této smlouvy vyvěsí smluvní strany na úředních deskách svých obecních úřadů informaci o uzavření této smlouvy a jejím předmětu.
- (3) Tato smlouva se vyhotovuje ve třech stejnopisech, přičemž jeden stejnopis obdrží město Havlíčkův Brod, jeden stejnopis obdrží obec Radostín a jeden stejnopis veřejnoprávní smlouvy s přílohami obdrží příslušný krajský úřad spolu se žádostí o souhlas s uzavřením veřejnoprávní smlouvy.
- (4) Přílohu k této smlouvě tvoří usnesení zastupitelstva obce Radostín a usnesení rady města Havlíčkův Brod o souhlasu s uzavřením této smlouvy a pravomocné rozhodnutí příslušného krajského úřadu o udělení souhlasu k uzavření smlouvy.
- (5) Tato smlouva může být měněna pouze písemnými dodatky, které podléhají schválení smluvních stran a souhlasu příslušného krajského úřadu.
- (6) Smlouvu lze předčasně ukončit pouze písemně dohodou stran, nebo výpovědí s výpovědní lhůtou 2 měsíce. Lhůta začíná běžet prvním dnem měsíce následujícího po měsíci, v němž byla výpověď doručena druhé straně.

V Radostíně dne  
Petr Zadina starosta obce Radostín

V Havlíčkově Brodě dne  
Bc. Jan Ted starosta města Havlíčkův Brod

#### Veřejnoprávní smlouva

Na základě usnesení zastupitelstva obce Krásná Hora ze dne 7.10.2011 č. 8/2011 BOD 5 a usnesení rady města Havlíčkův Brod ze dne 28.11. 2011 č. 1080/11 uzavírají podle § 63 odst. 1 zákona č. 128/2000 Sb., o obcích (obecní zřízení) ve znění pozdějších předpisů níže uvedené smluvní strany tuto

#### veřejnoprávní smlouvu o zabezpečení provedení zápisů údajů do informačního systému územní identifikace, adres a nemovitostí

#### Čl. I

##### Smluvní strany

1. **Obec Krásná Hora**  
582 34 Krásná Hora 34  
IČ: 00267694  
zastoupená starostou obce Václavem Kadlecem  
a

**2. Město Havlíčkův Brod**

Havlíčkovo náměstí 57, 580 61 Havlíčkův Brod

IČ: 00267449

zastoupené starostou města Bc. Janem Tedem

**Čl. II****Předmět smlouvy**

Předmětem smlouvy je zabezpečení provedení zápisů údajů do informačního systému územní identifikace adres a nemovitostí podle zákona č. 111/2009 Sb., o základních registrech, ve znění pozdějších předpisů, orgány města Havlíčkův Brod namísto orgánů obce Krásná Hora

**Čl. III****Smluvní rozsah výkonu přenesené působnosti**

- (1) Podle § 63 odst. 1 zákona č. 128/2000 Sb., o obcích (obecní zřízení), ve znění zákona č. 313/2002 Sb., budou orgány města Havlíčkův Brod místo orgánů obce podle zákona č. 111/2009 Sb., o základních registrech, ve znění pozdějších předpisů, zapisovat do informačního systému územní identifikace, adres a nemovitostí následující údaje:
  - a) podle § 42 odst. 1 až 3 zákona č. 111/2009 Sb., pokud stavební objekt nevyžaduje stavební povolení ani ohlášení stavebnímu úřadu a obec 1, je proto editorem těchto údajů podle § 42 odst. 4 zákona č. 111/2009 Sb. (identifikační údaje stavebního objektu a údaje o jeho vazbách na ostatní územní prvky a na územně evidenční jednotku část obce, údaje o definičním bodu stavebního objektu, údaje o typu stavebního objektu, způsobu jeho využití a jeho technickoekonomických attributech, technickoekonomický atribut stavebního objektu, kterým je měsíc a rok jeho odstranění),
  - b) podle § 43 odst. 4 zákona č. 111/2009 Sb. (název ulice a údaje o vazbách ulice na ostatní územní prvky),
  - c) podle § 44 odst. 1 zákona č. 111/2009 Sb. (změny údajů o adresním místě a změny příslušnosti stavebních objektů do části obce).
- (2) Orgány obce Krásná Hora budou údaje podle odstavce 1 předávat orgánu města Havlíčkův Brod bezodkladně a orgány města Havlíčkův Brod jsou povinny získané údaje zapsat do informačního systému územní identifikace, adres a nemovitostí nejpozději následující pracovní den od jejího obdržení.

**Čl. IV****Úhrada nákladů**

Město Havlíčkův Brod nebude za zápis získaných údajů do informačního systému od obce Krásná Hora požadovat úhradu nákladů.

**Čl. V****Doba trvání smlouvy**

Tato smlouva se uzavírá na dobu určitou a to od jejího uzavření do konce roku 2015. Tato smlouva je uzavřena dnem, kdy rozhodnutí příslušného krajského úřadu o udělení souhlasu s uzavřením této smlouvy nabude právní moci.

**Čl. VI****Společná ustanovení**

- (1) Smluvní strany zveřejní veřejnoprávní smlouvu bezodkladně po jejím uzavření na úředních deskách svých obecních úřadů nejméně po dobu 15 dní (§ 66c odst. 2 zákona č. 128/2000 Sb.).
- (2) Po dobu platnosti této smlouvy vyvěsí smluvní strany na úředních deskách svých obecních úřadů informaci o uzavření této smlouvy a jejím předmětu.
- (3) Tato smlouva se vyhotovuje ve třech stejnopisech, přičemž jeden stejnopis obdrží město Havlíčkův Brod, jeden stejnopis obdrží obec Krásná Hora a jeden stejnopis veřejnoprávní smlouvy s přílohami obdrží příslušný krajský úřad spolu se žádostí o souhlas s uzavřením veřejnoprávní smlouvy.
- (4) Přílohu k této smlouvě tvoří usnesení zastupitelstva obce Krásná Hora a usnesení rady města Havlíčkův Brod o souhlasu s uzavřením této smlouvy a pravomocné rozhodnutí příslušného krajského úřadu o udělení souhlasu k uzavření smlouvy.
- (5) Tato smlouva může být měněna pouze písemnými dodatky, které podléhají schválení smluvních stran a souhlasu příslušného krajského úřadu.
- (6) Smlouvu lze předčasně ukončit pouze písemně dohodou stran, nebo výpovědí s výpovědní lhůtou 2 měsíce. Lhůta začíná běžet prvním dnem měsíce následujícího po měsíci, v němž byla výpověď doručena druhé straně.

V Krásné Hoře dne  
Václav Kadlec starosta obce Krásná Hora

V Havlíčkově Brodě dne  
Bc. Jan Ted starosta města Havlíčkův Brod



## **Veřejnoprávní smlouva**

Na základě usnesení zastupitelstva obce Kochánov ze dne 30.8.2011 2011 č. 12/2011 a usnesení rady města Havlíčkův Brod ze dne 17.10. 2011 č. R 934/2011 uzavírají podle § 63 odst. 1 zákona č. 128/2000 Sb., o obcích (obecní zřízení) ve znění pozdějších předpisů níže uvedené smluvní strany tuto

### **veřejnoprávní smlouvu o zabezpečení provedení zápisů údajů do informačního systému územní identifikace, adres a nemovitostí**

#### **Čl. I**

##### **Smluvní strany**

##### **1. Obec Kochánov**

Kochánov 40, 582 53 Štoky

IČO: 00579882

zastoupená starostou obce Ing. Romanem Váchou

a

##### **2. Město Havlíčkův Brod**

Havlíčkově náměstí 57, 580 61 Havlíčkův Brod

IČO: 00267449

zastoupené starostou města Bc. Janem Tedem

#### **Čl. II**

##### **Předmět smlouvy**

Předmětem smlouvy je zabezpečení provedení zápisů údajů do informačního systému územní identifikace adres a nemovitostí podle zákona č. 111/2009 Sb., o základních registrech, ve znění pozdějších předpisů, orgány města Havlíčkův Brod namísto orgánů obce Kochánov

#### **Čl. III**

##### **Smluvní rozsah výkonu přenesené působnosti**

- (1) Podle § 63 odst.1 zákona č. 128/2000 Sb., o obcích (obecní zřízení), ve znění zákona č. 313/2002 Sb., budou orgány města Havlíčkův Brod místo orgánů obce Kochánov podle zákona č. 111/2009 Sb., o základních registrech, ve znění pozdějších předpisů, zapisovat do informačního systému územní identifikace, adres a nemovitostí následující údaje;
- podle § 42 odst. 1 až 3 zákona č. 111/2009 Sb., pokud stavební objekt nevyžaduje stavební povolení ani ohlášení stavebnímu úřadu a obec 1 je proto editorem těchto údajů podle § 42 odst. 4 zákona č. 111/2009 Sb. (identifikační údaje stavebního objektu a údaje o jeho vazbách na ostatní územní prvky a na územně evidenční jednotku část obce, údaje o definičním bodu stavebního objektu, údaje o typu stavebního objektu, způsobu jeho využití a jeho technickoekonomických attributech, technickoekonomický atribut stavebního objektu, kterým je měsíc a rok jeho odstranění),
  - podle § 43 odst. 4 zákona č. 111/2009 Sb. (název ulice a údaje o vazbách ulice na ostatní územní prvky),
  - podle § 44 odst. 1 zákona č. 111/2009 Sb. (změny údajů o adresním místě a změny příslušnosti stavebních objektů do části obce).
- (2) Orgány obce Kochánov budou údaje podle odstavce 1 předávat orgánu města Havlíčkův Brod bezodkladně a orgány města Havlíčkův Brod jsou povinny získané údaje zapsat do informačního systému územní identifikace, adres a nemovitostí nejpozději následující pracovní den od jejich obdržení.

#### **Čl. IV**

##### **Úhrada nákladů**

Město Havlíčkův Brod nebude za zápis získaných údajů do informačního systému od obce Kochánov požadovat úhradu nákladů.

#### **Čl. V**

##### **Doba trvání smlouvy**

Tato smlouva se uzavírá na dobu určitou a to od jejího uzavření do konce roku 2015. Tato smlouva je uzavřena dnem, kdy rozhodnutí příslušného krajského úřadu o udělení souhlasu s uzavřením této smlouvy nabude právní moci.

#### **Čl. VI**

##### **Společná ustanovení**

- (1) Smluvní strany zveřejní veřejnoprávní smlouvu bezodkladně po jejím uzavření na úředních deskách svých obecních úřadů nejméně po dobu 15 dní (§ 66c odst. 2 zákona č. 128/2000 Sb.).

- (2) Po dobu platnosti této smlouvy vyvěsí smluvní strany na úředních deskách svých obecních úřadů informaci o uzavření této smlouvy a jejím předmětu.
- (3) Tato smlouva se vyhotovuje ve třech stejnopisech, přičemž jeden stejnopis obdrží město Havlíčkův Brod, jeden stejnopis obdrží obec Kochánov a jeden stejnopis veřejnoprávní smlouvy s přílohami obdrží příslušný krajský úřad spolu se žádostí o souhlas s uzavřením veřejnoprávní smlouvy.
- (4) Přílohu k této smlouvě tvoří usnesení zastupitelstva obce Kochánov a usnesení rady města Havlíčkův Brod o souhlasu s uzavřením této smlouvy a pravomocné rozhodnutí příslušného krajského úřadu o udělení souhlasu k uzavření smlouvy.
- (5) Tato smlouva může být měněna pouze písemnými dodatky, které podléhají schválení smluvních stran a souhlasu příslušného krajského úřadu.
- (6) Smlouvu lze předčasně ukončit pouze písemně dohodou stran, nebo výpovědí s výpovědní lhůtou 2 měsíce. Lhůta začíná běžet prvním dnem měsíce následujícího po měsíci, v němž byla výpověď doručena druhé straně.

V Kochánově dne  
Ing. Roman Vácha starosta obce Kochánov

V Havlíčkově Brodě dne  
Bc. Jan Tecl starosta města Havlíčkův Brod

### **Veřejnoprávní smlouva**

Na základě usnesení zastupitelstva obce Okrouhlice ze dne 29.8.2011 č. 9 a usnesení rady města Havlíčkův Brod ze dne 28.11. 2011 č. 1082/11 uzavírají podle § 63 odst. 1 zákona č. 128/2000 Sb., o obcích (obecní zřízení) ve znění pozdějších předpisů níže uvedené smluvní strany tuto

### **veřejnoprávní smlouvu o zabezpečení provedení zápisů údajů do informačního systému územní identifikace, adres a nemovitostí**

#### **Čl. I Smluvní strany**

##### **1. Obec Okrouhlice**

Okrouhlice 186, 582 31 Okrouhlice

IČ: 00267953

zastoupená starostou obce Vladimírem Šimkem

a

##### **2. Město Havlíčkův Brod**

Havlíčkově náměstí 57, 580 61 Havlíčkův Brod

IČ: 00267449

zastoupené starostou města Bc. Janem Tedem

#### **Čl. II Předmět smlouvy**

Předmětem smlouvy je zabezpečení provedení zápisů údajů do informačního systému územní identifikace adres a nemovitostí podle zákona č. 111/2009 Sb., o základních registrech, ve znění pozdějších předpisů, orgány města Havlíčkův Brod namísto orgánů obce Okrouhlice

#### **Čl. III Smluvní rozsah výkonu přenesené působnosti**

- (1) Podle § 63 odst.1 zákona č. 128/2000 Sb., o obcích (obecní zřízení), ve znění zákona č. 313/2002 Sb., budou orgány města Havlíčkův Brod místo orgánů obce Okrouhlice podle zákona č. 111/2009 Sb., o základních registrech, ve znění pozdějších předpisů, zapisovat do informačního systému územní identifikace, adres a nemovitostí následující údaje:
- a) podle § 42 odst. 1 až 3 zákona č. 111/2009 Sb., pokud stavební objekt nevyžaduje stavební povolení ani ohlášení stavebnímu úřadu a obec 1. je proto editorem těchto údajů podle § 42 odst. 4 zákona č. 111/2009 Sb. (identifikační údaje stavebního objektu a údaje o jeho vazbách na ostatní územní prvky a na územně evidenční jednotku část obce, údaje o

definičním bodu stavebního objektu, údaje o typu stavebního objektu, způsobu jeho využití a jeho technickoekonomických atributech, technickoekonomický atribut stavebního objektu, kterým je měsíc a rok jeho odstranění),

b) podle § 43 odst. 4 zákona č. 111/2009 Sb. (název ulice a údaje o vazbách ulice na ostatní územní prvky),

c) podle § 44 odst. 1 zákona č. 111/2009 Sb. (změny údajů o adresním místě a změny příslušnosti stavebních objektů do části obce).

- (2) Orgány obce Okrouhlice budou údaje podle odstavce 1 předávat orgánu města Havlíčkův Brod bezodkladně a orgány města Havlíčkův Brod jsou povinny získané údaje zapsat do informačního systému územní identifikace, adres a nemovitostí nejpozději následující pracovní den od jejich obdržení.

#### **Čl. IV**

##### **Úhrada nákladů**

Město Havlíčkův Brod nebude za zápis získaných údajů do informačního systému od obce Okrouhlice požadovat úhradu nákladů.

#### **Čl. V**

##### **Doba trvání smlouvy**

Tato smlouva se uzavírá na dobu určitou a to od jejího uzavření do konce roku 2015. Tato smlouva je uzavřena dnem, kdy rozhodnutí příslušného krajského úřadu o udělení souhlasu s uzavřením této smlouvy nabude právní moci.

#### **Čl. VI**

##### **Společná ustanovení**

- (1) Smluvní strany zveřejní veřejnoprávní smlouvu bezodkladně po jejím uzavření na úředních deskách svých obecních úřadů nejméně po dobu 15 dní (§ 66c odst. 2 zákona č. 128/2000 Sb.).
- (2) Po dobu platnosti této smlouvy vyvěsí smluvní strany na úředních deskách svých obecních úřadů informaci o uzavření této smlouvy a jejím předmětu.
- (3) Tato smlouva se vyhotovuje ve třech stejnopisech, přičemž jeden stejnopis obdrží město Havlíčkův Brod, jeden stejnopis obdrží obec Okrouhlice a jeden stejnopis veřejnoprávní smlouvy s přílohami obdrží příslušný krajský úřad spolu se žádostí o souhlas s uzavřením veřejnoprávní smlouvy.
- (4) Přílohu k této smlouvě tvoří usnesení zastupitelstva obce Okrouhlice a usnesení rady města Havlíčkův Brod o souhlasu s uzavřením této smlouvy a pravomocné rozhodnutí příslušného krajského úřadu o udělení souhlasu k uzavření smlouvy.
- (5) Tato smlouva může být měněna pouze písemnými dodatky, které podléhají schválení smluvních stran a souhlasu příslušného krajského úřadu.
- (6) Smlouvu lze předčasně ukončit pouze písemně dohodou stran, nebo výpovědí s výpovědní lhůtou 2 měsíce. Lhůta začíná běžet prvním dnem měsíce následujícího po měsíci, v němž byla výpověď doručena druhé straně.

V Okrouhlici dne  
Vladimír Šimek  
starosta obce Okrouhlice

V Havlíčkově Brodě dne  
Bc. Jan Ted  
starosta města Havlíčkův Brod

#### **Veřejnoprávní smlouva**

Na základě usnesení zastupitelstva obce Lučice ze dne 6.9. 2011 č. 15/11/5 a usnesení rady města Havlíčkův Brod ze dne 17.10.2011 č. R 938/11 uzavírají podle § 63 odst. 1 zákona č. 128/2000 Sb., o obcích (obecní zřízení) ve znění pozdějších předpisů níže uvedené smluvní strany tuto

#### **veřejnoprávní smlouvu o zabezpečení provedení zápisů údajů do informačního systému územní identifikace, adres a nemovitostí**

#### **Čl. I**

##### **Smluvní strany**

##### **1. Obec Lučice**

Lučice 90, 582 35 Lučice, IČ:00267830, zastoupená starostou obce Františkem Polákem

a

**2. Město Havlíčkův Brod**

Havlíčkovo náměstí 57, 580 61 Havlíčkův Brod

IČ: 00267449

zastoupené starostou města Bc. Janem Tedem

**Čl. II****Předmět smlouvy**

Předmětem smlouvy je zabezpečení provedení zápisů údajů do informačního systému územní identifikace adres a nemovitostí podle zákona č. 111/2009 Sb., o základních registrech, ve znění pozdějších předpisů, orgány města Havlíčkův Brod namísto orgánů obce Lučice

**Čl. III****Smluvní rozsah výkonu přenesené působnosti**

- (1) Podle § 63 odst.1 zákona č. 128/2000 Sb., o obcích (obecní zřízení), ve znění zákona č. 313/2002 Sb., budou orgány města Havlíčkův Brod místo orgánů obce Lučice podle zákona č. 111/2009 Sb., o základních registrech, ve znění pozdějších předpisů, zapisovat do informačního systému územní identifikace, adres a nemovitostí následující údaje;
- a) podle § 42 odst. 1 až 3 zákona č. 111/2009 Sb., pokud stavební objekt nevyžaduje stavební povolení ani ohlášení stavebnímu úřadu a obec 1 je proto editorem těchto údajů podle § 42 odst. 4 zákona č. 111/2009 Sb. (identifikační údaje stavebního objektu a údaje o jeho vazbách na ostatní územní prvky a na územně evidenční jednotku část obce, údaje o definičním bodu stavebního objektu, údaje o typu stavebního objektu, způsobu jeho využití a jeho technickoekonomických attributech, technickoekonomický atribut stavebního objektu, kterým je měsíc a rok jeho odstranění),
  - b) podle § 43 odst. 4 zákona č. 111/2009 Sb. (název ulice a údaje o vazbách ulice na ostatní územní prvky),
  - c) podle § 44 odst. 1 zákona č. 111/2009 Sb. (změny údajů o adresním místě a změny příslušnosti stavebních objektů do části obce).
- (2) Orgány obce Lučice budou údaje podle odstavce 1 předávat orgánu města Havlíčkův Brod bezodkladně a orgány města Havlíčkův Brod jsou povinny získané údaje zapsat do informačního systému územní identifikace, adres a nemovitostí nejpozději následující pracovní den od jejich obdržení.

**Čl. IV****Úhrada nákladů**

Město Havlíčkův Brod nebude za zápis získaných údajů do informačního systému od obce Lučice požadovat úhradu nákladů.

**Čl. V****Doba trvání smlouvy**

Tato smlouva se uzavírá na dobu určitou a to od jejího uzavření do konce roku 2015. Tato smlouva je uzavřena dnem, kdy rozhodnutí příslušného krajského úřadu o udělení souhlasu s uzavřením této smlouvy nabude právní moci.

**Čl. VI****Společná ustanovení**

- (1) Smluvní strany zveřejní veřejnoprávní smlouvu bezodkladně po jejím uzavření na úředních deskách svých obecních úřadů nejméně po dobu 15 dní (§ 66c odst. 2 zákona č. 128/2000 Sb.).
- (2) Po dobu platnosti této smlouvy vyvěsí smluvní strany na úředních deskách svých obecních úřadů informaci o uzavření této smlouvy a jejím předmětu.
- (3) Tato smlouva se vyhotovuje ve třech stejnopisech, přičemž jeden stejnopis obdrží město Havlíčkův Brod, jeden stejnopis obdrží obec Lučice a jeden stejnopis veřejnoprávní smlouvy s přílohami obdrží příslušný krajský úřad spolu se žádostí o souhlas s uzavřením veřejnoprávní smlouvy.
- (4) Přílohu k této smlouvě tvoří usnesení zastupitelstva obce Lučice a usnesení rady města Havlíčkův Brod o souhlasu s uzavřením této smlouvy a pravomocné rozhodnutí příslušného krajského úřadu o udělení souhlasu k uzavření smlouvy.
- (5) Tato smlouva může být měněna pouze písemnými dodatky, které podléhají schválení smluvních stran a souhlasu příslušného krajského úřadu.
- (6) Smlouvu lze předčasně ukončit pouze písemně dohodou stran, nebo výpovědí s výpovědní lhůtou 2 měsíce. Lhůta začíná běžet prvním dnem měsíce následujícího po měsíci, v němž byla výpověď doručena druhé straně.

V Lučici dne

V Havlíčkově Brodě

## Veřejnoprávní smlouva

Na základě usnesení zastupitelstva obce Lípa ze dne 14.9.2011 č. 5 z 5. jednání zastupitelstva a usnesení rady města Havlíčkův Brod ze dne 17.10.2011 č. R 937/11 uzavírají podle § 63 odst. 1 zákona č. 128/2000 Sb., o obcích (obecní zřízení) ve znění pozdějších předpisů níže uvedené smluvní strany tuto

### veřejnoprávní smlouvu o zabezpečení provedení zápisů údajů do informačního systému územní identifikace, adres a nemovitostí

#### Čl. I

##### Smluvní strany

1. **Obec Lípa**, Lípa 93, 582 57 Lípa, IČ: 00267805

zastoupená starostou obce Ing. Jiřím Kuncem

2. **Město Havlíčkův Brod**

Havlíčkovo náměstí 57, 580 61 Havlíčkův Brod

IČ: 00267449

zastoupené starostou města Bc. Janem Tedom

#### Čl. II

##### Předmět smlouvy

Předmětem smlouvy je zabezpečení provedení zápisů údajů do informačního systému územní identifikace adres a nemovitostí podle zákona č. 111/2009 Sb., o základních registrech, ve znění pozdějších předpisů, orgány města Havlíčkův Brod namísto orgánů obce Lípa

#### Čl. III

##### Smluvní rozsah výkonu přenesené působnosti

- (1) Podle § 63 odst.1 zákona č. 128/2000 Sb., o obcích (obecní zřízení), ve znění zákona č. 313/2002 Sb., budou orgány města Havlíčkův Brod místo orgánů obce Lípa podle zákona č. 111/2009 Sb., o základních registrech, ve znění pozdějších předpisů, zapisovat do informačního systému územní identifikace, adres a nemovitostí následující údaje:
- podle § 42 odst. 1 až 3 zákona č. 111/2009 Sb., pokud stavební objekt nevyžaduje stavební povolení ani ohlášení stavebnímu úřadu a obec 1 je proto editorem těchto údajů podle § 42 odst. 4 zákona č. 111/2009 Sb. (identifikační údaje stavebního objektu a údaje o jeho vazbách na ostatní územní prvky a na územně evidenční jednotku část obce, údaje o definičním bodu stavebního objektu, údaje o typu stavebního objektu, způsobu jeho využití a jeho technickoekonomických attributech, technickoekonomický atribut stavebního objektu, kterým je měsíc a rok jeho odstranění),
  - podle § 43 odst. 4 zákona č. 111/2009 Sb. (název ulice a údaje o vazbách ulice na ostatní územní prvky),
  - podle § 44 odst. 1 zákona č. 111/2009 Sb. (změny údajů o adresním místě a změny příslušnosti stavebních objektů do části obce).
- (2) Orgány obce Lípa budou údaje podle odstavce 1 předávat orgánu města Havlíčkův Brod bezodkladně a orgány města Havlíčkův Brod jsou povinny získané údaje zapsat do informačního systému územní identifikace, adres a nemovitostí nejpozději následující pracovní den od jejich obdržení.

#### Čl. IV

##### Úhrada nákladů

Město Havlíčkův Brod nebude za zápis získaných údajů do informačního systému od obce Lípa požadovat úhradu nákladů.

#### Čl. V

##### Doba trvání smlouvy

Tato smlouva se uzavírá na dobu určitou a to od jejího uzavření do konce roku 2015. Tato smlouva je uzavřena dnem, kdy rozhodnutí příslušného krajského úřadu o udělení souhlasu s uzavřením této smlouvy nabude právní moci.

#### Čl. VI

##### Společná ustanovení

- (1) Smluvní strany zveřejní veřejnoprávní smlouvu bezodkladně po jejím uzavření na úředních deskách svých obecních úřadů nejméně po dobu 15 dní (§ 66c odst. 2 zákona č. 128/2000 Sb.).
- (2) Po dobu platnosti této smlouvy vyvěsí smluvní strany na úředních deskách svých obecních úřadů informaci o uzavření této smlouvy a jejím předmětu.



- (3) Tato smlouva se vyhotovuje ve třech stejnopisech, přičemž jeden stejnopis obdrží město Havlíčkův Brod, jeden stejnopis obdrží obec Lípa a jeden stejnopis veřejnoprávní smlouvy s přílohami obdrží příslušný krajský úřad spolu se žádostí o souhlas s uzavřením veřejnoprávní smlouvy.
- (4) Přílohu k této smlouvě tvoří usnesení zastupitelstva obce Lípa a usnesení rady města Havlíčkův Brod o souhlasu s uzavřením této smlouvy a pravomocné rozhodnutí příslušného krajského úřadu o udělení souhlasu k uzavření smlouvy.
- (5) Tato smlouva může být měněna pouze písemnými dodatky, které podléhají schválení smluvních stran a souhlasu příslušného krajského úřadu.
- (6) Smlouvu lze předčasně ukončit pouze písemně dohodou stran, nebo výpovědí s výpovědní lhůtou 2 měsíce. Lhůta začíná běžet prvním dnem měsíce následujícího po měsíci, v němž byla výpověď doručena druhé straně.

V Havlíčkově Brodě dne

V Lípě dne

### **Veřejnoprávní smlouva**

Na základě usnesení zastupitelstva obce Květinov ze dne 26.9.2011 č. 2.f) a usnesení rady města Havlíčkův Brod ze dne 17.10.2011 č. R 936/2011 uzavírají podle § 63 odst. 1 zákona č. 128/2000 Sb., o obcích (obecní zřízení) ve znění pozdějších předpisů níže uvedené smluvní strany tuto

#### **veřejnoprávní smlouvu o zabezpečení provedení zápisů údajů do informačního systému územní identifikace, adres a nemovitostí**

#### **Čl. I**

##### **Smluvní strany**

##### **1. Obec Květinov**

Květinov 12, 580 01 Havlíčkův Brod IČ: 00267724  
zastoupená starostou obce Stanislavem Vencem a

##### **2. Město Havlíčkův Brod**

Havlíčkovo náměstí 57, 580 61 Havlíčkův Brod IČ:00267449  
zastoupené starostou města Bc. Janem Tedem

#### **Čl. II**

##### **Předmět smlouvy**

Předmětem smlouvy je zabezpečení provedení zápisů údajů do informačního systému územní identifikace adres a nemovitostí podle zákona č. 111/2009 Sb., o základních registrech, ve znění pozdějších předpisů, orgány města Havlíčkův Brod namísto orgánů obce Květinov

#### **Čl. III**

##### **Smluvní rozsah výkonu přenesené působnosti**

- (1) Podle § 63 odst.1 zákona č. 128/2000 Sb., o obcích (obecní zřízení), ve znění zákona č. 313/2002 Sb., budou orgány města Havlíčkův Brod místo orgánů obce Květinov podle zákona č. 111/2009 Sb., o základních registrech, ve znění pozdějších předpisů, zapisovat do informačního systému územní identifikace, adres a nemovitostí následující údaje:
- podle § 42 odst. 1 až 3 zákona č. 111/2009 Sb., pokud stavební objekt nevyžaduje stavební povolení ani ohlášení stavebnímu úřadu a obec 1 je proto editorem těchto údajů podle § 42 odst. 4 zákona č. 111/2009 Sb. (identifikační údaje stavebního objektu a údaje o jeho vazbách na ostatní územní prvky a na územně evidenční jednotku část obce, údaje o definičním bodu stavebního objektu, údaje o typu stavebního objektu, způsobu jeho využití a jeho technickoekonomických attributech, technickoekonomický atribut stavebního objektu, kterým je měsíc a rok jeho odstranění),
  - podle § 43 odst. 4 zákona č. 111/2009 Sb. (název ulice a údaje o vazbách ulice na ostatní územní prvky),
  - podle § 44 odst. 1 zákona č. 111/2009 Sb. (změny údajů o adresním místě a změny příslušnosti stavebních objektů do části obce).

- (2) Orgány obce Květinov budou údaje podle odstavce 1 předávat orgánu města Havlíčkův Brod bezodkladně a orgány města Havlíčkův Brod jsou povinny získané údaje zapsat do informačního systému územní identifikace, adres a nemovitostí nejpozději následující pracovní den od jejího obdržení.

#### **Čl. IV**

##### **Úhrada nákladů**

Město Havlíčkův Brod nebude za zápis získaných údajů do informačního systému od obce Květinov požadovat úhradu nákladů.

#### **Čl. V**

##### **Doba trvání smlouvy**

Tato smlouva se uzavírá na dobu určitou a to od jejího uzavření do konce roku 2015. Tato smlouva je uzavřena dnem, kdy rozhodnutí příslušného krajského úřadu o udělení souhlasu s uzavřením této smlouvy nabude právní moci.

#### **Čl. VI**

##### **Společná ustanovení**

- (1) Smluvní strany zveřejní veřejnoprávní smlouvu bezodkladně po jejím uzavření na úředních deskách svých obecních úřadů nejméně po dobu 15 dní (§ 66c odst. 2 zákona č. 128/2000 Sb.).
- (2) Po dobu platnosti této smlouvy vyvěsí smluvní strany na úředních deskách svých obecních úřadů informaci o uzavření této smlouvy a jejím předmětu.
- (3) Tato smlouva se vyhotovuje ve třech stejnopisech, přičemž jeden stejnopis obdrží město Havlíčkův Brod, jeden stejnopis obdrží obec Květinov a jeden stejnopis veřejnoprávní smlouvy s přílohami obdrží příslušný krajský úřad spolu se žádostí o souhlas s uzavřením veřejnoprávní smlouvy.
- (4) Přílohu k této smlouvě tvoří usnesení zastupitelstva obce Květinov a usnesení rady města Havlíčkův Brod o souhlasu s uzavřením této smlouvy a pravomocné rozhodnutí příslušného krajského úřadu o udělení souhlasu k uzavření smlouvy.
- (5) Tato smlouva může být měněna pouze písemnými dodatky, které podléhají schválení smluvních stran a souhlasu příslušného krajského úřadu.
- (6) Smlouvu lze předčasně ukončit pouze písemně dohodou stran, nebo výpovědí s výpovědní lhůtou 2 měsíce. Lhůta začíná běžet prvním dnem měsíce následujícího po měsíci, v němž byla výpověď doručena druhé straně.

Havlíčkově Brodě dne

V Květinově dne

### **Veřejnoprávní smlouva**

Na základě usnesení zastupitelstva obce Krátká Ves ze dne 12.9.2011 č. 2/2011 a usnesení rady města Havlíčkův Brod ze dne 17.10. 2011 č. R 935/2011 uzavírají podle § 63 odst. 1 zákona č. 128/2000 Sb., o obcích (obecní zřízení) ve znění pozdějších předpisů níže uvedené smluvní strany tuto

#### **veřejnoprávní smlouvu o zabezpečení provedení zápisů údajů do informačního systému územní identifikace, adres a nemovitostí**

#### **Čl. I**

##### **Smluvní strany**

##### **1. Obec Krátká Ves**

Krátká Ves 31, 582 22 Přibyslav

IC: 00267708

zastoupená starostou obce Jiřím Ondráčkem

a

##### **2. Město Havlíčkův Brod**

Havlíčkově náměstí 57, 580 61 Havlíčkův Brod

IC: 00267449

zastoupené starostou města Bc. Janem Tedem

**Čl. II****Předmět smlouvy**

Předmětem smlouvy je zabezpečení provedení zápisů údajů do informačního systému územní identifikace adres a nemovitostí podle zákona č. 111/2009 Sb., o základních registrech, ve znění pozdějších předpisů, orgány města Havlíčkův Brod namísto orgánů obce Krátká Ves

**Čl. III****Smluvní rozsah výkonu přenesené působnosti**

- (1) Podle § 63 odst. 1 zákona č. 128/2000 Sb., o obcích (obecní zřízení), ve znění zákona č. 313/2002 Sb., budou orgány města Havlíčkův Brod místo orgánů obce Krátká Ves podle zákona č. 111/2009 Sb., o základních registrech, ve znění pozdějších předpisů, zapisovat do informačního systému územní identifikace, adres a nemovitostí následující údaje:
  - a) podle § 42 odst. 1 až 3 zákona č. 111/2009 Sb., pokud stavební objekt nevyžaduje stavební povolení ani ohlášení stavebnímu úřadu a obec A je proto editorem těchto údajů podle § 42 odst. 4 zákona č. 111/2009 Sb. (identifikační údaje stavebního objektu a údaje o jeho vazbách na ostatní územní prvky a na územně evidenční jednotku část obce, údaje o definičním bodu stavebního objektu, údaje o typu stavebního objektu, způsobu jeho využití a jeho technickoekonomických attributech, technickoekonomický atribut stavebního objektu, kterým je měsíc a rok jeho odstranění),
  - b) podle § 43 odst. 4 zákona č. 111/2009 Sb. (název ulice a údaje o vazbách ulice na ostatní územní prvky),
  - c) podle § 44 odst. 1 zákona č. 111/2009 Sb. (změny údajů o adresním místě a změny příslušnosti stavebních objektů do části obce).
- (2) Orgány obce Krátká Ves budou údaje podle odstavce 1 předávat orgánu města Havlíčkův Brod bezodkladně a orgány města Havlíčkův Brod jsou povinny získané údaje zapsat do informačního systému územní identifikace, adres a nemovitostí nejpozději následující pracovní den od jejich obdržení.

**Čl. IV****Úhrada nákladů**

Město Havlíčkův Brod nebude za zápis získaných údajů do informačního systému od obce Krátká Ves požadovat úhradu nákladů.

**Čl. V****Doba trvání smlouvy**

Tato smlouva se uzavírá na dobu určitou a to od jejího uzavření do konce roku 2015. Tato smlouva je uzavřena dnem, kdy rozhodnutí příslušného krajského úřadu o udělení souhlasu s uzavřením této smlouvy nabude právní moci.

**Čl. VI****Společná ustanovení**

- (1) Smluvní strany zveřejní veřejnoprávní smlouvu bezodkladně po jejím uzavření na úředních deskách svých obecních úřadů nejméně po dobu 15 dní (§ 66c odst. 2 zákona č. 128/2000 Sb.),
- (2) Po dobu platnosti této smlouvy vyvěsí smluvní strany na úředních deskách svých obecních úřadů informaci o uzavření této smlouvy a jejím předmětu.
- (3) Tato smlouva se vyhotovuje ve třech stejnopisech, přičemž jeden stejnopis obdrží město Havlíčkův Brod, jeden stejnopis obdrží obec Krátká Ves a jeden stejnopis veřejnoprávní smlouvy s přílohami obdrží příslušný krajský úřad spolu se žádostí o souhlas s uzavřením veřejnoprávní smlouvy.
- (4) Přílohu k této smlouvě tvoří usnesení zastupitelstva obce Krátká Ves a usnesení rady města Havlíčkův Brod o souhlasu s uzavřením této smlouvy a pravomocné rozhodnutí příslušného krajského úřadu o udělení souhlasu k uzavření smlouvy.
- (5) Tato smlouva může být měněna pouze písemnými dodatky, které podléhají schválení smluvních stran a souhlasu příslušného krajského úřadu. Smlouvu lze předčasně ukončit pouze písemně dohodou stran, nebo výpovědí s výpovědní lhůtou 2 měsíce. Lhůta začíná běžet prvním dnem měsíce následujícího po měsíci, v němž byla výpověď doručena druhé straně.

V Krátké Vsi dne  
Jiří Ondráček starosta obce Krátká Ves

V Havlíčkově Brodě dne  
starosta města Havlíčkův Brod

## **Veřejnoprávní smlouva**

Na základě usnesení zastupitelstva obce Knyk ze dne 9.9.2011 č. 9/2011 bod 1 a usnesení rady města Havlíčkův Brod ze dne 17.19.2011 č. R 933/11 uzavírají podle § 63 odst. 1 zákona č. 128/2000 Sb., o obcích (obecní zřízení) ve znění pozdějších předpisů níže uvedené smluvní strany tuto

### **veřejnoprávní smlouvu o zabezpečení provedení zápisů údajů do informačního systému územní identifikace, adres a nemovitostí**

#### **Čl. I**

##### **Smluvní strany**

##### **1. Obec Knyk**

Knyk 40, 580 01 Havlíčkův Brod 1

IČO: 00579874

zastoupená starostou obce Ing. Miroslavem Kotlasem

a

##### **2. Město Havlíčkův Brod**

Havlíčkově náměstí 57

IČO: 00267449

zastoupené starostou města Bc. Janem Tedom

#### **Čl. II**

##### **Předmět smlouvy**

Předmětem smlouvy je zabezpečení provedení zápisů údajů do informačního systému územní identifikace adres a nemovitostí podle zákona č. 111/2009 Sb., o základních registrech, ve znění pozdějších předpisů, orgány města Havlíčkův Brod namísto orgánů obce Knyk.

#### **Čl. III**

##### **Smluvní rozsah výkonu přenesené působnosti**

- (1) Podle § 63 odst. 1 zákona č. 128/2000 Sb., o obcích (obecní zřízení), ve znění zákona č. 313/2002 Sb., budou orgány města Havlíčkův Brod místo orgánů obce Knyk podle zákona č. 111/2009 Sb., o základních registrech, ve znění pozdějších předpisů, zapisovat do informačního systému územní identifikace, adres a nemovitostí následující údaje:
- podle § 42 odst. 1 až 3 zákona č. 111/2009 Sb., pokud stavební objekt nevyžaduje stavební povolení ani ohlášení stavebnímu úřadu a obec 1. je proto editorem těchto údajů podle § 42 odst. 4 zákona č. 111/2009 Sb. (identifikační údaje stavebního objektu a údaje o jeho vazbách na ostatní územní prvky a na územně evidenční jednotku část obce, údaje o definičním bodu stavebního objektu, údaje o typu stavebního objektu, způsobu jeho využití a jeho technickoekonomických attributech, technickoekonomický atribut stavebního objektu, kterým je měsíc a rok jeho odstranění),
  - podle § 43 odst. 4 zákona č. 111/2009 Sb. (název ulice a údaje o vazbách ulice na ostatní územní prvky),
  - podle § 44 odst. 1 zákona č. 111/2009 Sb. (změny údajů o adresním místě a změny příslušnosti stavebních objektů do části obce).
- (2) Orgány obce Knyk budou údaje podle odstavce 1 předávat orgánu města Havlíčkův Brod bezodkladně a orgány města Havlíčkův Brod jsou povinny získané údaje zapsat do informačního systému územní identifikace, adres a nemovitostí nejpozději následující pracovní den od jejich obdržení.

#### **Čl. IV**

##### **Úhrada nákladů**

Město Havlíčkův Brod nebude za zápis získaných údajů do informačního systému od obce Knyk požadovat úhradu nákladů.

#### **Čl. V**

##### **Doba trvání smlouvy**

Tato smlouva se uzavírá na dobu určitou a to od jejího uzavření do konce roku 2015. Tato smlouva je uzavřena dnem, kdy rozhodnutí příslušného krajského úřadu o udělení souhlasu s uzavřením této smlouvy nabude právní moci.

#### **Čl. VI**

##### **Společná ustanovení**

- (1) Smluvní strany zveřejní veřejnoprávní smlouvu bezodkladně po jejím uzavření na úředních deskách svých obecních úřadů nejméně po dobu 15 dní (§ 66c odst. 2 zákona č. 128/2000 Sb.).

- (2) Po dobu platnosti této smlouvy vyvěsí smluvní strany na úředních deskách svých obecních úřadů informaci o uzavření této smlouvy a jejím předmětu.
- (3) Tato smlouva se vyhotovuje ve třech stejnopisech, přičemž jeden stejnopis obdrží město Havlíčkův Brod, jeden stejnopis obdrží obec Knyk a jeden stejnopis veřejnoprávní smlouvy s přílohami obdrží příslušný krajský úřad spolu se žádostí o souhlas s uzavřením veřejnoprávní smlouvy.
- (4) Přílohu k této smlouvě tvoří usnesení zastupitelstva obce Knyk a usnesení rady města Havlíčkův Brod o souhlasu s uzavřením této smlouvy a pravomocné rozhodnutí příslušného krajského úřadu o udělení souhlasu k uzavření smlouvy.
- (5) Tato smlouva může být měněna pouze písemnými dodatky, které podléhají schválení smluvních stran a souhlasu příslušného krajského úřadu.
- (6) Smlouvu lze předčasně ukončit pouze písemně dohodou stran, nebo výpovědí s výpovědní lhůtou 2 měsíce. Lhůta začíná běžet prvním dnem měsíce následujícího po měsíci, v němž byla výpověď doručena druhé straně.

V Knyku dne  
Ing. Miroslav Kotlas starosta obce Knyk

V Havlíčkově Brodě dne  
Bc. Jan Ted starosta města Havlíčkův Brod

### **Veřejnoprávní smlouva**

Na základě usnesení zastupitelstva obce Břevnice ze dne 29.9.2011 č. 09/11 bod 3. a usnesení rady města Havlíčkův Brod ze dne 17.10.2011 č. R/932/11 uzavírají podle § 63 odst. 1 zákona č. 128/2000 Sb., o obcích (obecní zřízení) ve znění pozdějších předpisů níže uvedené smluvní strany tuto

#### **veřejnoprávní smlouvu o zabezpečení provedení zápisů údajů do informačního systému územní identifikace, adres a nemovitostí**

#### **Čl. I Smluvní strany**

##### **1. Obec Břevnice**

Břevnice 16, 580 01 Havlíčkův Brod 1, IČO: 00579807, zastoupená starostou obce Jiřím Bartákem  
a

##### **2. Město Havlíčkův Brod**

Havlíčkovo náměstí 57, 580 61 Havlíčkův Brod, IČO: 00267449, zastoupené starostou města Bc. Janem Tedem

#### **Čl. II Předmět smlouvy**

Předmětem smlouvy je zabezpečení provedení zápisů údajů do informačního systému územní identifikace adres a nemovitostí podle zákona č. 111/2009 Sb., o základních registrech, ve znění pozdějších předpisů, orgány města Havlíčkův Brod namísto orgánů obce Břevnice

#### **Čl. III Smluvní rozsah výkonu přenesené působnosti**

- (1) Podle § 63 odst. 1 zákona č. 128/2000 Sb., o obcích (obecní zřízení), ve znění zákona č. 313/2002 Sb., budou orgány města Havlíčkův Brod místo orgánů obce Břevnice podle zákona č. 111/2009 Sb., o základních registrech, ve znění pozdějších předpisů, zapisovat do informačního systému územní identifikace, adres a nemovitostí následující údaje:
  - a) podle § 42 odst. 1 až 3 zákona č. 111/2009 Sb., pokud stavební objekt nevyžaduje stavební povolení ani ohlášení stavebnímu úřadu a obec 1. je proto editorem těchto údajů podle § 42 odst. 4 zákona č. 111/2009 Sb, (identifikační údaje stavebního objektu a údaje o jeho vazbách na ostatní územní prvky a na územně evidenční jednotku část obce, údaje o definičním bodu stavebního objektu, údaje o typu stavebního objektu, způsobu jeho využití a jeho technickoekonomických attributech, technickoekonomický atribut s tavebního objektu, kterým je měsíc a rok jeho odstranění),
  - b) podle § 43 odst. 4 zákona č. 111/2009 Sb. (název ulice a údaje o vazbách ulice na ostatní územní prvky),



- c) podle § 44 odst. 1 zákona č. 111/2009 Sb. (změny údajů o adresním místě a změny příslušnosti stavebních objektů do části obce).
- (2) Orgány obce Břevnice budou údaje podle odstavce 1 předávat orgánu města Havlíčkův Brod bezodkladně a orgány města Havlíčkův Brod jsou povinny získané údaje zapsat do informačního systému územní identifikace, adres a nemovitostí nejpozději následující pracovní den od jejich obdržení.

#### **Čl. IV**

##### **Úhrada nákladů**

Město Havlíčkův Brod nebude za zápis získaných údajů do informačního systému od obce Břevnice požadovat úhradu nákladů.

#### **Čl. V**

##### **Doba trvání smlouvy**

Tato smlouva se uzavírá na dobu určitou a to od jejího uzavření do konce roku 2015. Tato smlouva je uzavřena dnem, kdy rozhodnutí příslušného krajského úřadu o udělení souhlasu s uzavřením této smlouvy nabude právní moci.

#### **Čl. VI**

##### **Společná ustanovení**

- (1) Smluvní strany zveřejní veřejnoprávní smlouvu bezodkladně po jejím uzavření na úředních deskách svých obecních úřadů nejméně po dobu 15 dní (§ 66c odst. 2 zákona č. 128/2000 Sb.).
- (2) Po dobu platnosti této smlouvy vyvěsí smluvní strany na úředních deskách svých obecních úřadů informaci o uzavření této smlouvy a jejím předmětu.
- (3) Tato smlouva se vyhotovuje ve třech stejnopisech, přičemž jeden stejnopis obdrží město Havlíčkův Brod, jeden stejnopis obdrží obec Břevnice a jeden stejnopis veřejnoprávní smlouvy s přílohami obdrží příslušný krajský úřad spolu se žádostí o souhlas s uzavřením veřejnoprávní smlouvy.
- (4) Přílohu k této smlouvě tvoří usnesení zastupitelstva obce Břevnice a usnesení rady města Havlíčkův Brod o souhlasu s uzavřením této smlouvy a pravomocné rozhodnutí příslušného krajského úřadu o udělení souhlasu k uzavření smlouvy.
- (5) Tato smlouva může být měněna pouze písemnými dodatky, které podléhají schválení smluvních stran a souhlasu příslušného krajského úřadu.
- (6) Smlouvu lze předčasně ukončit pouze písemně dohodou stran, nebo výpovědí s výpovědní lhůtou 2 měsíce. Lhůta začíná běžet prvním dnem měsíce následujícího po měsíci, v němž byla výpověď doručena

V Břevnici dne

V Havlíčkově Brodě dne

#### **Veřejnoprávní smlouva**

Na základě usnesení zastupitelstva obce Boňkov ze dne 29.9.2011 č. 4. bod 5 a usnesení rady města Havlíčkův Brod ze dne 28.11. 2011 č. 1081/11 uzavírají podle § 63 odst. 1 zákona č. 128/2000 Sb., o obcích (obecní zřízení) ve znění pozdějších předpisů níže uvedené smluvní strany tuto

#### **veřejnoprávní smlouvu o zabezpečení provedení zápisů údajů do informačního systému územní identifikace, adres a nemovitostí**

#### **Čl. I**

##### **Smluvní strany**

##### **1. Obec Boňkov**

Boňkov 34, 582 55 Herálec u Havlíčkova Brodu

IČO: 00179680

zastoupená starostou obce Boňkov Ing. Ottou Šrůtou

a

**2. Město Havlíčkův Brod**

Havlíčkovo náměstí 57, 580 61 Havlíčkův Brod

IČO: 00267449

zastoupené starostou města Bc. Janem Tedem

**Čl. II****Předmět smlouvy**

Předmětem smlouvy je zabezpečení provedení zápisů údajů do informačního systému územní identifikace adres a nemovitostí podle zákona č. 111/2009 Sb., o základních registrech, ve znění pozdějších předpisů, orgány města Havlíčkův Brod namísto orgánů obce Boňkov

**Čl. III****Smluvní rozsah výkonu přenesené působnosti**

- (1) Podle § 63 odst. 1 zákona č. 128/2000 Sb., o obcích (obecní zřízení), ve znění zákona č. 313/2002 Sb., budou orgány města Havlíčkův Brod místo orgánů obce Boňkov podle zákona č. 111/2009 Sb., o základních registrech, ve znění pozdějších předpisů, zapisovat do informačního systému územní identifikace, adres a nemovitostí následující údaje:
  - a) podle § 42 odst. 1 až 3 zákona č. 111/2009 Sb., pokud stavební objekt nevyžaduje stavební povolení ani ohlášení stavebnímu úřadu a obec 1. je proto editorem těchto údajů podle § 42 odst. 4 zákona č. 111/2009 Sb. (identifikační údaje stavebního objektu a údaje o jeho vazbách na ostatní územní prvky a na územně evidenční jednotku část obce, údaje o definičním bodu stavebního objektu, údaje o typu stavebního objektu, způsobu jeho využití a jeho technickoekonomických attributech, technickoekonomický atribut stavebního objektu, kterým je měsíc a rok jeho odstranění),
  - b) podle § 43 odst. 4 zákona č. 111/2009 Sb. (název ulice a údaje o vazbách ulice na ostatní územní prvky),
  - c) podle § 44 odst. 1 zákona č. 111/2009 Sb. (změny údajů o adresním místě a změny příslušnosti stavebních objektů do části obce).
- (2) Orgány obce Boňkov budou údaje podle odstavce 1 předávat orgánu města Havlíčkův Brod bezodkladně a orgány města Havlíčkův Brod jsou povinny získané údaje zapsat do informačního systému územní identifikace, adres a nemovitostí nejpozději následující pracovní den od jejich obdržení.

**Čl. IV****Úhrada nákladů**

Město Havlíčkův Brod nebude za zápis získaných údajů do informačního systému od obce Boňkov požadovat úhradu nákladů.

**Čl. V****Doba trvání smlouvy**

Tato smlouva se uzavírá na dobu určitou a to od jejího uzavření do konce roku 2015. Tato smlouva je uzavřena dnem, kdy rozhodnutí příslušného krajského úřadu o udělení souhlasu s uzavřením této smlouvy nabude právní moci.

**Čl. VI****Společná ustanovení**

- (1) Smluvní strany zveřejní veřejnoprávní smlouvu bezodkladně po jejím uzavření na úředních deskách svých obecních úřadů nejméně po dobu 15 dní (§ 66c odst. 2 zákona č. 128/2000 Sb.).
- (2) Po dobu platnosti této smlouvy vyvěsí smluvní strany na úředních deskách svých obecních úřadů informaci o uzavření této smlouvy a jejím předmětu.
- (3) Tato smlouva se vyhotovuje ve třech stejnopisech, přičemž jeden stejnopis obdrží město Havlíčkův Brod, jeden stejnopis obdrží obec Boňkov a jeden stejnopis veřejnoprávní smlouvy s přílohami obdrží příslušný krajský úřad spolu se žádostí o souhlas s uzavřením veřejnoprávní smlouvy.
- (4) Přílohu k této smlouvě tvoří usnesení zastupitelstva obce Boňkov a usnesení rady města Havlíčkův Brod o souhlasu s uzavřením této smlouvy a pravomocné rozhodnutí příslušného krajského úřadu o udělení souhlasu k uzavření smlouvy.
- (5) Tato smlouva může být měněna pouze písemnými dodatky, které podléhají schválení smluvních stran a souhlasu příslušného krajského úřadu.
- (6) Smlouvu lze předčasně ukončit pouze písemně dohodou stran, nebo výpovědí s výpovědní lhůtou 2 měsíce. Lhůta začíná běžet prvním dnem měsíce následujícího po měsíci, v němž byla výpověď doručena druhé straně.

## **Veřejnoprávní smlouva**

Na základě usnesení zastupitelstva obce Skorkov ze dne 3.10.2011 č. 11 a usnesení rady města Havlíčkův Brod ze dne 28.11. 2011 č. 1083/11 uzavírají podle § 63 odst. 1 zákona č. 128/2000 Sb., o obcích (obecní zřízení) ve znění pozdějších předpisů níže uvedené smluvní strany tuto

### **veřejnoprávní smlouvu o zabezpečení provedení zápisů údajů do informačního systému územní identifikace, adres a nemovitostí**

#### **Čl. I Smluvní strany**

##### **1. Obec Skorkov**

Skorkov 29, 582 53 Stoky

IČ: 00580066

zastoupená starostou obce Josefem Bláhou

a

##### **2. Město Havlíčkův Brod**

Havlíčkovo náměstí 57, 580 61 Havlíčkův Brod

IČ: 00267449

zastoupené starostou města Bc. Janem Tedem

#### **Čl. II Předmět smlouvy**

Předmětem smlouvy je zabezpečení provedení zápisů údajů do informačního systému územní identifikace adres a nemovitostí podle zákona č. 111/2009 Sb., o základních registrech, ve znění pozdějších předpisů, orgány města Havlíčkův Brod namísto orgánů obce Skorkov

#### **Čl. III Smluvní rozsah výkonu přenesené působnosti**

- (1) Podle § 63 odst.1 zákona č. 128/2000 Sb., o obcích (obecní zřízení), ve znění zákona č. 313/2002 Sb., budou orgány města Havlíčkův Brod místo orgánů obce Skorkov podle zákona č. 111/2009 Sb., o základních registrech, ve znění pozdějších předpisů, zapisovat do informačního systému územní identifikace, adres a nemovitostí následující údaje:
- podle § 42 odst. 1 až 3 zákona č. 111/2009 Sb., pokud stavební objekt nevyžaduje stavební povolení ani ohlášení stavebnímu úřadu a obec 1, je proto editorem těchto údajů podle § 42 odst. 4 zákona č. 111/2009 Sb. (identifikační údaje stavebního objektu a údaje o jeho vazbách na ostatní územní prvky a na územně evidenční jednotku část obce, údaje o definičním bodu stavebního objektu, údaje o typu stavebního objektu, způsobu jeho využití a jeho technickoekonomických attributech, technickoekonomický atribut stavebního objektu, kterým je měsíc a rok jeho odstranění),
  - podle § 43 odst. 4 zákona č. 111/2009 Sb. (název ulice a údaje o vazbách ulice na ostatní územní prvky),
  - podle § 44 odst. 1 zákona č. 111/2009 Sb. (změny údajů o adresním místě a změny příslušnosti stavebních objektů do části obce).
- (2) Orgány obce Skorkov budou údaje podle odstavce 1 předávat orgánu města Havlíčkův Brod bezodkladně a orgány města Havlíčkův Brod jsou povinny získané údaje zapsat do informačního systému územní identifikace, adres a nemovitostí nejpozději následující pracovní den od jejich obdržení.

#### **Čl. IV Úhrada nákladů**

Město Havlíčkův Brod nebude za zápis získaných údajů do informačního systému od obce Skorkov požadovat úhradu nákladů.

#### **Čl. V Doba trvání smlouvy**

Tato smlouva se uzavírá na dobu určitou a to od jejího uzavření do konce roku 2015. Tato smlouva je uzavřena dnem, kdy rozhodnutí příslušného krajského úřadu o udělení souhlasu s uzavřením této smlouvy nabude právní moci.

**Čl. VI****Společná ustanovení**

- (1) Smluvní strany zveřejní veřejnoprávní smlouvu bezodkladně po jejím uzavření na úředních deskách svých obecních úřadů nejméně po dobu 15 dní (§ 66c odst. 2 zákona č. 128/2000 Sb.).
- (2) Po dobu platnosti této smlouvy vyvěsí smluvní strany na úředních deskách svých obecních úřadů informaci o uzavření této smlouvy a jejím předmětu.
- (3) Tato smlouva se vyhotovuje ve třech stejnopisech, přičemž jeden stejnopis obdrží město Havlíčkův Brod, jeden stejnopis obdrží obec Skorkov a jeden stejnopis veřejnoprávní smlouvy s přílohami obdrží příslušný krajský úřad spolu se žádostí o souhlas s uzavřením veřejnoprávní smlouvy.
- (4) Přílohu k této smlouvě tvoří usnesení zastupitelstva obce Skorkov a usnesení rady města Havlíčkův Brod o souhlasu s uzavřením této smlouvy a pravomocné rozhodnutí příslušného krajského úřadu o udělení souhlasu k uzavření smlouvy.
- (5) Tato smlouva může být měněna pouze písemnými dodatky, které podléhají schválení smluvních stran a souhlasu příslušného krajského úřadu.
- (6) Smlouvu lze předčasně ukončit pouze písemně dohodou stran, nebo výpovědí s výpovědní lhůtou 2 měsíce. Lhůta začíná běžet prvním dnem měsíce následujícího po měsíci, v němž byla výpověď doručena druhé straně.

Ve Skorkově dne  
Josef Bláha starosta obce Skorkov

V Havlíčkově Brodě  
Bc. Jan Ted starostá města Havlíčkův Brod

**Veřejnoprávní smlouva**

Na základě usnesení zastupitelstva městyse Úsobí ze dne 15.9.2011 č. 6/2001 a usnesení rady města Havlíčkův Brod ze dne 17.10.2011 č. R/931/2011 uzavírají podle § 63 odst. 1 zákona č. 128/2000 Sb., o obcích (obecní zřízení) ve znění pozdějších předpisů níže uvedené smluvní strany tuto

**veřejnoprávní smlouvu  
o zabezpečení provedení zápisů údajů do informačního systému územní identifikace,  
adres a nemovitostí**

**Čl. I****Smluvní strany****1. Městys Úsobí**

Úsobí 43, 582 54 Úsobí IČ:00268411  
zastoupená starostou obce Ing. Karlem Kameníkem  
a

**2. Město Havlíčkův Brod**

Havlíčkovo náměstí 57, 580 61 Havlíčkův Brod  
IČ: 00267449  
zastoupené starostou města Bc. Janem Tedem

**Čl. II****Předmět smlouvy**

Předmětem smlouvy je zabezpečení provedení zápisů údajů do informačního systému územní identifikace adres a nemovitostí podle zákona č. 111/2009 Sb., o základních registrech, ve znění pozdějších předpisů, orgány města Havlíčkův Brod namísto orgánů městyse Úsobí

**Čl. III****Smluvní rozsah výkonu přenesené působnosti**

- (1) Podle § 63 odst.1 zákona č. 128/2000 Sb., o obcích (obecní zřízení), ve znění zákona č. 313/2002 Sb., budou orgány města Havlíčkův Brod místo orgánů městyse Úsobí podle zákona č. 111/2009 Sb., o základních registrech, ve znění

pozdějších předpisů, zapisovat do informačního systému územní identifikace, adres a nemovitostí následující údaje:

- a) podle § 42 odst. 1 až 3 zákona č. 111/2009 Sb., pokud stavební objekt nevyžaduje stavební povolení ani ohlášení stavebnímu úřadu a obec 1. je proto editorem těchto údajů podle § 42 odst. 4 zákona č. 111/2009 Sb. (identifikační údaje stavebního objektu a údaje o jeho vazbách na ostatní územní prvky a na územně evidenční jednotku část obce, údaje o definičním bodu stavebního objektu, údaje o typu stavebního objektu, způsobu jeho využití a jeho technickoekonomických attributech, technickoekonomický atribut stavebního objektu, kterým je měsíc a rok jeho odstranění),
  - b) podle § 43 odst. 4 zákona č. 111/2009 Sb. (název ulice a údaje o vazbách ulice na ostatní územní prvky),
  - c) podle § 44 odst. 1 zákona č. 111/2009 Sb. (změny údajů o adresním místě a změny příslušnosti stavebních objektů do části obce).
- (2) Orgány městysu Úsobí budou údaje podle odstavce 1 předávat orgánu města Havlíčkův Brod bezodkladně a orgány města Havlíčkův Brod jsou povinny získané údaje zapsat do informačního systému územní identifikace, adres a nemovitostí nejpozději následující pracovní den od jejich obdržení,

#### Čl. IV

##### Úhrada nákladů

Město Havlíčkův Brod nebude za zápis získaných údajů do informačního systému od městysu Úsobí požadovat úhradu nákladů.

#### Čl. V

##### Doba trvání smlouvy

Tato smlouva se uzavírá na dobu určitou a to od jejího uzavření do konce roku 2015. Tato smlouva je uzavřena dnem, kdy rozhodnutí příslušného krajského úřadu o udělení souhlasu s uzavřením této smlouvy nabude právní moci.

#### Čl. VI

##### Společná ustanovení

- (1) Smluvní strany zveřejní veřejnoprávní smlouvu bezodkladně po jejím uzavření na úředních deskách svých obecních úřadů nejméně po dobu 15 dní (§ 66c odst. 2 zákona č. 128/2000 Sb.).
- (2) Po dobu platnosti této smlouvy vyvěsí smluvní strany na úředních deskách svých obecních úřadů informaci o uzavření této smlouvy a jejím předmětu.
- (3) Tato smlouva se vyhotovuje ve třech stejnopisech, přičemž jeden stejnopis obdrží město Havlíčkův Brod, jeden stejnopis obdrží městyš Úsobí a jeden stejnopis veřejnoprávní smlouvy s přílohami obdrží příslušný krajský úřad spolu se žádostí o souhlas s uzavřením veřejnoprávní smlouvy.
- (4) Přílohu k této smlouvě tvoří usnesení zastupitelstva obce Úsobí a usnesení rady města Havlíčkův Brod o souhlasu s uzavřením této smlouvy a pravomocné rozhodnutí příslušného krajského úřadu o udělení souhlasu k uzavření smlouvy.
- (5) Tato smlouva může být měněna pouze písemnými dodatky, které podléhají schválení smluvních stran a souhlasu příslušného krajského úřadu.
- (6) Smlouvu lze předčasně ukončit pouze písemně dohodou stran, nebo výpovědí s výpovědní lhůtou 2 měsíce. Lhůta začíná běžet prvním dnem měsíce následujícího po měsíci, v němž byla výpověď doručena druhé straně.

V Úsobí dne  
Ing. Karel Kameník starosta obce Úsobí

V Havlíčkově Brodě dne  
Bc. Jan Ted starosta města Havlíčkův Brod

#### Veřejnoprávní smlouva

Na základě usnesení zastupitelstva městysu Česká Bělá ze dne 5.9.2011 2011 č. 11 a usnesení rady města Havlíčkův Brod ze dne 17.10.2011 č. R 930/11 uzavírají podle § 63 odst. 1 zákona č. 128/2000 Sb., o obcích (obecní zřízení) ve znění pozdějších předpisů níže uvedené smluvní strany tuto



**veřejnoprávní smlouvu  
o zabezpečení provedení zápisů údajů do informačního systému územní identifikace,  
adres a nemovitostí**

**Čl. I**

**Smluvní strany**

**1. Městys Česká Bělá**

Česká Bělá 122, 582 61 Česká Bělá

IČO: 00267279

zastoupená starostou městyse Česká Bělá Václavem Jarošem

a

**2. Město Havlíčkův Brod**

Havlíčkovo náměstí 57, 580 61 Havlíčkův Brod

IČO: 00267449

zastoupené starostou města Bc. Janem Tedom

**Čl. II**

**Předmět smlouvy**

Předmětem smlouvy je zabezpečení provedení zápisů údajů do informačního systému územní identifikace adres a nemovitostí podle zákona č. 111/2009 Sb., o základních registrech, ve znění pozdějších předpisů, orgány města Havlíčkův Brod namísto orgánů městyse Česká Bělá

**Čl. III**

**Smluvní rozsah výkonu přenesené působnosti**

- (1) Podle § 63 odst.1 zákona č. 128/2000 Sb., o obcích (obecní zřízení), ve znění zákona č. 313/2002 Sb., budou orgány města Havlíčkův Brod místo orgánů městyse Česká Bělá podle zákona č. 111/2009 Sb., o základních registrech, ve znění pozdějších předpisů, zapisovat do informačního systému územní identifikace, adres a nemovitostí následující údaje;
- a) podle § 42 odst. 1 až 3 zákona č. 111/2009 Sb., pokud stavební objekt nevyžaduje stavební povolení ani ohlášení stavebnímu úřadu a obec 1. je proto editorem těchto údajů podle § 42 odst. 4 zákona č. 111/2009 Sb. (identifikační údaje stavebního objektu a údaje o jeho vazbách na ostatní územní prvky a na územně evidenční jednotku část obce, údaje o definičním bodu stavebního objektu, údaje o typu stavebního objektu, způsobu jeho využití a jeho technickoekonomických attributech, technickoekonomický atribut stavebního objektu, kterým je měsíc a rok jeho odstranění),
  - b) podle § 43 odst. 4 zákona č. 111/2009 Sb. (název ulice a údaje o vazbách ulice na ostatní územní prvky),
  - c) podle § 44 odst. 1 zákona č. 111/2009 Sb. (změny údajů o adresním místě a změny příslušnosti stavebních objektů do části obce).
- (2) Orgány městyse Česká Bělá budou údaje podle odstavce 1 předávat orgánu města Havlíčkův Brod bezodkladně a orgány města Havlíčkův Brod jsou povinny získané údaje zapsat do informačního systému územní identifikace, adres a nemovitostí nejpozději následující pracovní den od jejich obdržení.

**Čl. IV**

**úhrada nákladů**

Město Havlíčkův Brod nebude za zápis získaných údajů do informačního systému od městyse Česká Bělá požadovat úhradu nákladů.

**Čl. V**

**Doba trvání smlouvy**

Tato smlouva se uzavírá na dobu určitou a to od jejího uzavření do konce roku 2015. Tato smlouva je uzavřena dnem, kdy rozhodnutí příslušného krajského úřadu o udělení souhlasu s uzavřením této smlouvy nabude právní moci.

**Čl. VI**

**Společná ustanovení**

- (1) Smluvní strany zveřejní veřejnoprávní smlouvu bezodkladně po jejím uzavření na úředních deskách svých obecních úřadů nejméně po dobu 15 dní (§ 66c odst. 2 zákona č. 128/2000 Sb.).
- (2) Po dobu platnosti této smlouvy vyvěsí smluvní strany na úředních deskách svých obecních úřadů informaci o uzavření této smlouvy a jejím předmětu.

- (3) Tato smlouva se vyhotovuje ve třech stejnopisech, přičemž jeden stejnopis obdrží město Havlíčkův Brod, jeden stejnopis obdrží městyse Česká Bělá a jeden stejnopis veřejnoprávní smlouvy s přílohami obdrží příslušný krajský úřad spolu se žádostí o souhlas s uzavřením veřejnoprávní smlouvy.
- (4) Přílohu k této smlouvě tvoří usnesení zastupitelstva městyse Česká Bělá a usnesení rady města Havlíčkův Brod o souhlasu s uzavřením této smlouvy a pravomocné rozhodnutí příslušného krajského úřadu o udělení souhlasu k uzavření smlouvy.
- (5) Tato smlouva může být měněna pouze písemnými dodatky, které podléhají schválení smluvních stran a souhlasu příslušného krajského úřadu.
- (6) Smlouvu lze předčasně ukončit pouze písemně dohodou stran, nebo výpovědí s výpovědní lhůtou 2 měsíce. Lhůta začíná běžet prvním dnem měsíce následujícího po měsíci, v němž byla výpověď doručena druhé straně

### **Veřejnoprávní smlouva**

Na základě usnesení zastupitelstva obce Želiv ze dne 31.8.2011 č. 1 e)/2011 a usnesení zastupitelstva města Humpolec, ze dne 21.9. 2011 č. 125/6/ZM/2011 uzavírají podle § 63 odst. 1 zákona č. 128/2000 Sb., o obcích (obecní zřízení)] níže uvedené smluvní strany tuto

#### **veřejnoprávní smlouvu o zabezpečení provedení zápisů údajů do informačního systému územní identifikace, adres a nemovitostí**

#### **Čl. I Smluvní strany**

##### **1. Obec Želiv**

zastoupená starostou obce Karlem Cínmelem  
adresa obecního úřadu : Želiv 320, 394 44 Želiv  
Kraj Vysočina.

příslušná do správního obvodu obce s rozšířenou působností Humpolec IČO: 00249483 (dále jen „obec A“)  
a

##### **2. Město Humpolec**

zastoupená starostou města Mgr. Jiřím Kučerou Horní náměstí 300, 396 22 Humpolec,  
Kraj Vysočina  
obec s rozšířenou působností IČO; 00248 266 (dále jen „obec B“)

#### **Čl. II Předmět smlouvy**

Předmětem smlouvy je zabezpečení provedení zápisů údajů do informačního systému územní identifikace adres a nemovitostí podle zákona č. 111/2009 Sb., o základních registrech, ve znění pozdějších předpisů, orgány obce B namísto orgánů obce A.

#### **Čl. III Smluvní rozsah výkonu přenesené působnosti**

- (1) Podle § 63 odst.1 zákona č. 128/2000 Sb., o obcích (obecní zřízení), ve znění zákona č. 313/2002 Sb., budou orgány obce B místo orgánů obce A podle zákona č. 111/2009 Sb., o základních registrech, ve znění pozdějších předpisů, zapisovat do informačního systému územní identifikace, adres a nemovitostí následující údaje:
  - a) podle § 42 odst. 1 až 3 zákona č. 111/2009 Sb., pokud stavební objekt nevyžaduje stavební povolení ani ohlášení stavebnímu úřadu a obec A je proto editorem těchto údajů podle § 42 odst. 4 zákona č. 111/2009 Sb. (identifikační údaje stavebního objektu a údaje o jeho vazbách na ostatní územní prvky a na územně evidenční jednotku část obce, údaje o definičním bodu stavebního objektu, údaje o typu stavebního objektu, způsobu jeho využití a jeho technickoekonomických attributech, technickoekonomický atribut stavebního objektu, kterým je měsíc a rok jeho odstranění),
  - b) podle § 43 odst. 4 zákona č. 111/2009 Sb. (název ulice a údaje o vazbách ulice na ostatní územní prvky).

- c) podle § 44 odst 1 zákona č. 111/2009 Sb, (změny údajů o adresním místě a změny příslušnosti stavebních objektů do části obce).
- (2) Orgány obce A budou údaje podle odstavce 1 předávat orgánu obce B, bezodkladně a orgány obce B jsou povinny získané údaje zapsat do informačního systému územní identifikace, adres a nemovitostí nejpozději následující pracovní den od jejich obdržení,

#### **Čl. IV**

##### **Úhrada nákladů**

Obec A poskytne obci B na její účet č,1421 261/0100, vedený u Komerční banky a.s. exp, Humpolec odměnu ve výši 50,- Kč (slovy: padesát korun českých) za každý provedený úkon na základě plnění podle čl. III této smlouvy (odměna bude poskytována v pravidelných ročních splátkách).

#### **Čl. V**

##### **Doba trvání smlouvy**

Tato smlouva se uzavírá na dobu určitou a to od jejího uzavření do konce roku 2012, Tato smlouva je uzavřena dnem, kdy rozhodnutí příslušného krajského úřadu o udělení souhlasu s uzavřením této smlouvy nabude právní moci,

#### **Čl. VI**

##### **Společná ustanovení**

- (1) Smluvní strany zveřejní veřejnoprávní smlouvu bezodkladně po jejím uzavření na úředních deskách svých obecních úřadů nejméně po dobu 15 dní (§ 66c odst. 2 zákona č, 128/2000 Sb.),
- (2) Po dobu platnosti této smlouvy vyvěsí smluvní strany na úředních deskách svých obecních úřadů informaci o uzavření této smlouvy a jejím předmětu.
- (3) Tato smlouva se vyhotovuje ve třech stejnopisech, přičemž jeden stejnopis obdrží obec A, jeden stejnopis obdrží obec B a jeden stejnopis veřejnoprávní smlouvy s přílohami obdrží příslušný krajský úřad spolu se žádostí o souhlas s uzavřením veřejnoprávní smlouvy.
- (4) Přílohu k této smlouvě tvoří usnesení rady (zastupitelstva) obce A a usnesení rady (zastupitelstva) obce B o souhlasu s uzavřením této smlouvy a pravomocné rozhodnutí příslušného krajského úřadu o udělení souhlasu k uzavření smlouvy.
- (5) Tato smlouva může být měněna pouze písemnými dodatky, které podléhají schválení smluvních stran a souhlasu příslušného krajského úřadu.
- (6) Smlouvu lze předčasně ukončit pouze písemně dohodou stran, nebo výpovědí s výpovědní lhůtou 2 měsíce. Lhůta začíná běžet prvním dnem měsíce následujícího po měsíci, v němž byla výpověď doručena druhé straně.

V Želivu dne

V Humpolci dne

#### **Veřejnoprávní smlouva**

Na základě usnesení zastupitelstva obce Vystrkov ze dne 17.8.2011 č. 5/2011 a usnesení zastupitelstva města Humpolec, ze dne 21.9. 2011 č. 125/6/ZM/2011 uzavírají podle § 63 odst. 1 zákona č. 128/2000 Sb., o obcích (obecní zřízení) níže uvedené smluvní strany tuto

#### **veřejnoprávní smlouvu o zabezpečení provedení zápisů údajů do informačního systému územní identifikace, adres a nemovitosti**

#### **Čl. I**

##### **Smluvní strany**

##### **1. Obec Vystrkov**

zastoupená starostou obce Jaroslavem Pospíšilem adresa obecního úřadu Vystrkov 90, 396 01 Humpolec Kraj Vysočina. příslušná do správního obvodu obce s rozšířenou působností Humpolec IČO: 00511226 (dále jen „obec A“)

a

**2.Město Humpolec**

zastoupená starostou města Mgr. Jiřím Kučerou Horní náměstí 300, 396 22 Humpolec, Kraj Vysočina  
obec s rozšířenou působností IČO: 00248 266 (dále jen „obec B“)

**Čl. II****Předmět smlouvy**

Předmětem smlouvy je zabezpečení provedení zápisů údajů do informačního systému územní identifikace adres a nemovitostí podle zákona č. 111/2009 Sb., o základních registrech, ve znění pozdějších předpisů, orgány obce B namísto orgánů obce A.

**Čl. III****Smluvní rozsah výkonu přenesené působnosti**

- (1) Podle § 63 odst.1 zákona č. 128/2000 Sb., o obcích (obecní zřízení), ve znění zákona č. 313/2002 Sb., budou orgány obce B místo orgánů obce A podle zákona č. 111/2009 Sb., o základních registrech, ve znění pozdějších předpisů, zapisovat do informačního systému územní identifikace, adres a nemovitostí následující údaje:
  - a) podle § 42 odst. 1 až 3 zákona č. 111/2009 Sb., pokud stavební objekt nevyžaduje stavební povolení ani ohlášení stavebnímu úřadu a obec A je proto editorem těchto údajů podle § 42 odst. 4 zákona č. 111/2009 Sb. (identifikační údaje stavebního objektu a údaje o jeho vazbách na ostatní územní prvky a na územně evidenční jednotku část obce, údaje o definičním bodu stavebního objektu, údaje o typu stavebního objektu, způsobu jeho využití a jeho technickoekonomických attributech, technickoekonomický atribut stavebního objektu, kterým je měsíc a rok jeho odstranění),
  - b) podle § 43 odst. 4 zákona č. 111/2009 Sb. (název ulice a údaje o vazbách ulice na ostatní územní prvky).
  - c) podle § 44 odst. 1 zákona č. 111/2009 Sb. (změny údajů o adresním místě a změny příslušnosti stavebních objektů do části obce).
- (2) Orgány obce A budou údaje podle odstavce 1 předávat orgánu obce B, bezodkladně a orgány obce B jsou povinny získané údaje zapsat do informačního systému územní identifikace, adres a nemovitostí nejpozději následující pracovní den od jejich obdržení.

**Čl. IV****Úhrada nákladů**

Obec A poskytne obci B na její účet č.1421 261/0100, vedený u Komerční banky a.s. exp, Humpolec odměnu ve výši 50,- Kč (slovy; padesát korun českých) za každý provedený úkon na základě plnění podle čl. III této smlouvy (odměna bude poskytována v pravidelných ročních splátkách).

**Čl. V****Doba trvání smlouvy**

Tato smlouva se uzavírá na dobu určitou a to od jejího uzavření do konce roku 2012, Tato smlouva je uzavřena dnem, kdy rozhodnutí příslušného krajského úřadu o udělení souhlasu s uzavřením této smlouvy nabude právní moci.

**Čl. VI****Společná ustanovení**

- (1) Smluvní strany zveřejní veřejnoprávní smlouvu bezodkladně po jejím uzavření na úředních deskách svých obecních úřadů nejméně po dobu 15 dní (§ 66c odst. 2 zákona č. 128/2000 Sb.),
- (2) Po dobu platnosti této smlouvy vyvěsí smluvní strany na úředních deskách svých obecních úřadů informaci o uzavření této smlouvy a jejím předmětu.
- (3) Tato smlouva se vyhotovuje ve třech stejnopisech, přičemž jeden stejnopis obdrží obec A, jeden stejnopis obdrží obec B a jeden stejnopis veřejnoprávní smlouvy s přílohami obdrží příslušný krajský úřad spolu se žádostí o souhlas s uzavřením veřejnoprávní smlouvy.
- (4) Přílohu k této smlouvě tvoří usnesení rady (zastupitelstva) obce A a usnesení rady (zastupitelstva) obce B o souhlasu s uzavřením této smlouvy a pravomocné rozhodnutí příslušného krajského úřadu o udělení souhlasu k uzavření smlouvy.
- (5) Tato smlouva může být měněna pouze písemnými dodatky, které podléhají schválení smluvních stran a souhlasu příslušného krajského úřadu.
- (6) Smlouvu lze předčasně ukončit pouze písemně dohodou stran, nebo výpovědí s výpovědní lhůtou 2 měsíce. Lhůta začíná běžet prvním dnem měsíce následujícího po měsíci, v němž byla výpověď doručena druhé straně.

## **Veřejnoprávní smlouva**

Na základě usnesení zastupitelstva obce Vojslavice ze dne 25.11.2011 č. 36/2011 a usnesení zastupitelstva města Humpolec, ze dne 14.12.2011 č. 174/8/ZM/2011 uzavírají podle § 63 odst. 1 zákona č. 128/2000 Sb., o obcích (obecní zřízení) níže uvedené smluvní strany tuto

### **veřejnoprávní smlouvu o zabezpečení provedení zápisů údajů do informačního systému územní identifikace, adres a nemovitostí**

#### **Čl. I**

##### **Smluvní strany**

##### **1. Obec Vojslavice**

zastoupená starostou obce Michalem Kubátem adresa obecního úřadu : Vojslavice 40, 396 01 Humpolec Kraj Vysočina příslušná do správního obvodu obce s rozšířenou působností Humpolec IČO: 00249 394 (dále jen „obec A“)

a

##### **2. Město Humpolec**

zastoupená starostou města Mgr. Jiřím Kučerou Horní náměstí 300, 396 22 Humpolec, Kraj Vysočina obec s rozšířenou působností IČO: 00248 266 (dále jen „obec B“)

#### **Čl. II**

##### **Předmět smlouvy**

Předmětem smlouvy je zabezpečení provedení zápisů údajů do informačního systému územní identifikace adres a nemovitostí podle zákona č. 111/2009 Sb., o základních registrech, ve znění pozdějších předpisů, orgány obce B namísto orgánů obce A.

#### **Čl. III**

##### **Smluvní rozsah výkonu přenesené působnosti**

- (1) Podle § 63 odst. 1 zákona č. 128/2000 Sb., o obcích (obecní zřízení), ve znění zákona č. 313/2002 Sb., budou orgány obce B místo orgánů obce A podle zákona č. 111/2009 Sb., o základních registrech, ve znění pozdějších předpisů, zapisovat do informačního systému územní identifikace, adres a nemovitostí následující údaje:
- podle § 42 odst. 1 až 3 zákona č. 111/2009 Sb., pokud stavební objekt nevyžaduje stavební povolení ani ohlášení stavebnímu úřadu a obec A je proto editorem těchto údajů podle § 42 odst. 4 zákona č. 111/2009 Sb. (identifikační údaje stavebního objektu a údaje o jeho vazbách na ostatní územní prvky a na územně evidenční jednotku část obce, údaje o definičním bodu stavebního objektu, údaje o typu stavebního objektu, způsobu jeho využití a jeho technickoekonomických attributech, technickoekonomický atribut stavebního objektu, kterým je měsíc a rok jeho odstranění).
  - podle § 43 odst. 4 zákona č. 111/2009 Sb (název ulice a údaje o vazbách ulice na ostatní územní prvky),
  - podle § 44 odst. 1 zákona č. 111/2009 Sb. (změny údajů o adresním místě a změny příslušnosti stavebních objektů do části obce).
- (2) Orgány obce A budou údaje podle odstavce 1 předávat orgánu obce B, bezodkladně a orgány obce B jsou povinny získané údaje zapsat do informačního systému územní identifikace, adres a nemovitostí nejpozději následující pracovní den od jejich obdržení.

#### **Čl. IV**

##### **Úhrada nákladů**

Obec A poskytne obci B na její účet č.1421 261/0100, vedený u Komerční banky a.s. exp. Humpolec odměnu ve výši 50,- Kč (slovy: padesát korun českých) za každý provedený úkon na základě plnění podle čl. III této smlouvy (odměna bude poskytována v pravidelných ročních splátkách).

#### **Čl. V**

##### **Doba trvání smlouvy**

Tato smlouva se uzavírá na dobu určitou a to od jejího uzavření do konce roku 2012. Tato smlouva je uzavřena dnem, kdy rozhodnutí příslušného krajského úřadu o udělení souhlasu s uzavřením této smlouvy nabude právní moci.

#### **Čl. VI**

##### **Společná ustanovení**

- (1) Smluvní strany zveřejní veřejnoprávní smlouvu bezodkladně po jejím uzavření na úředních deskách svých obecních úřadů nejméně po dobu 15 dní (§ 66c odst. 2 zákona č. 128/2000 Sb.).



- (2) Po dobu platnosti této smlouvy vyvěsí smluvní strany na úředních deskách svých obecních úřadů informaci o uzavření této smlouvy a jejím předmětu.
- (3) Tato smlouva se vyhotovuje ve třech stejnopisech, přičemž jeden stejnopis obdrží obec A, jeden stejnopis obdrží obec B a jeden stejnopis veřejnoprávní smlouvy s přílohami obdrží příslušný krajský úřad spolu se žádostí o souhlas s uzavřením veřejnoprávní smlouvy.
- (4) Přílohu k této smlouvě tvoří usnesení rady (zastupitelstva) obce A a usnesení rady (zastupitelstva) obce B o souhlasu s uzavřením této smlouvy a pravomocné rozhodnutí příslušného krajského úřadu o udělení souhlasu k uzavření smlouvy.
- (5) Tato smlouva může být měněna pouze písemnými dodatky, které podléhají schválení smluvních stran a souhlasu příslušného krajského úřadu.
- (6) Smlouvu lze předčasně ukončit pouze písemně dohodou stran, nebo výpovědí s výpovědní lhůtou 2 měsíce. Lhůta začíná běžet prvním dnem měsíce následujícího po měsíci, v němž byla výpověď doručena druhé straně.

Ve Vojslavicích 2011

V Humpolci dne: 1 5. 12. 2011

### **Veřejnoprávní smlouva**

Na základě usnesení zastupitelstva obce Řečice ze dne 15.8.2011 č. 9/2011 b usnesení zastupitelstva města Humpolec, ze dne 21.9. 2011 č. 125/6/ZM/2011 uzavírají podle § b3 odst. 1 zákona č. 128/2000 Sb., o obcích (obecní zřízení)] níže uvedené smluvní strany tuto

#### **veřejnoprávní smlouvu o zabezpečení provedení zápisů údajů do informačního systému územní identifikace, adres a nemovitostí**

#### **Čl. I Smluvní strany**

##### **1. Obec Řečice**

zastoupená starostou obce Stanislavem Adamcem adresa obecního úřadu : Řečice 37, 396 01 Humpolec Kraj Vysočina. příslušná do správního obvodu obce s rozšířenou působností Humpolec IČO: 00248991 (dále jen „obec A“)

a

##### **2. Město Humpolec**

zastoupená starostou města Ing. Jiřím Kučerou Horní náměstí 300, 396 22 Humpolec, Kraj Vysočina obec s rozšířenou působností IČO: 00248 266 (dále jen „obec B“)

#### **Čl. II Předmět smlouvy**

Předmětem smlouvy je zabezpečení provedení zápisů údajů do informačního systému územní identifikace adres a nemovitostí podle zákona č. 111/2009 Sb., o základních registrech, ve znění pozdějších předpisů, orgány obce B namísto orgánů obce A.

#### **Čl. III Smluvní rozsah výkonu přenesené působnosti**

- (1) Podle § 63 odst.1 zákona č. 128/2000 Sb., o obcích (obecní zřízení), ve znění zákona č. 313/2002 Sb., budou orgány obce B místo orgánů obce A podle zákona č. 111/2009 Sb., o základních registrech, ve znění pozdějších předpisů, zapisovat do informačního systému územní identifikace, adres a nemovitostí následující údaje:
  - a) podle § 42 odst. 1 až 3 zákona č. 111/2009 Sb., pokud stavební objekt nevyžaduje stavební povolení ani ohlášení stavebnímu úřadu a obec A je proto editorem těchto údajů podle § 42 odst. 4 zákona č. 111/2009 Sb. (identifikační údaje stavebního objektu a údaje o jeho vazbách na ostatní územní prvky a na územně evidenční jednotku část obce, údaje o definičním bodu stavebního objektu, údaje o typu stavebního objektu, způsobu jeho využití a jeho

technickoekonomických atributech, technickoekonomický atribut stavebního objektu, kterým je měsíc a rok jeho odstranění),

b) podle § 43 odst. 4 zákona č. 111/2009 Sb. (název ulice a údaje o vazbách ulice na ostatní územní prvky),

(2) Orgány obce A budou údaje podle odstavce 1 předávat orgánu obce B, bezodkladně a orgány obce B jsou povinny získané údaje zapsat do informačního systému územní identifikace, adres a nemovitostí nejpozději následující pracovní den od jejich obdržení.

c) podle § 44 odst. 1 zákona č. 111/2009 Sb. (změny údajů o adresním místě a změny příslušnosti stavebních objektů do části obce.)

#### **Čl. IV**

##### **Úhrada nákladů**

Obec A poskytne obci B na její účet č.1421 261/0100, vedený u Komerční banky a.s. exp. Humpolec odměnu ve výši 50,- Kč (slovy: padesát korun českých) za každý provedený úkon na základě plnění podle čl. III této smlouvy (odměna bude poskytována v pravidelných ročních splátkách).

#### **Čl. V**

##### **Doba trvání smlouvy**

Tato smlouva se uzavírá na dobu určitou a to od jejího uzavření do konce roku 2012. Tato smlouva je uzavřena dnem, kdy rozhodnutí příslušného krajského úřadu o udělení souhlasu s uzavřením této smlouvy nabude právní moci.

#### **Čl. VI**

##### **Společná ustanovení**

(1) Smluvní strany zveřejní veřejnoprávní smlouvu bezodkladně po jejím uzavření na úředních deskách svých obecních úřadů nejméně po dobu 15 dní (§ 66c odst. 2 zákona č. 128/2000 Sb.).

(2) Po dobu platnosti této smlouvy vyvěsí smluvní strany na úředních deskách svých obecních úřadů informaci o uzavření této smlouvy a jejím předmětu.

(3) Tato smlouva se vyhotovuje ve třech stejnopisech, přičemž jeden stejnopis obdrží obec A, jeden stejnopis obdrží obec B a jeden stejnopis veřejnoprávní smlouvy s přílohami obdrží příslušný krajský úřad spolu se žádostí o souhlas s uzavřením veřejnoprávní smlouvy.

(4) Přílohu k této smlouvě tvoří usnesení rady (zastupitelstva) obce A a usnesení rady (zastupitelstva) obce B o souhlasu s uzavřením této smlouvy a pravomocné rozhodnutí příslušného krajského úřadu o udělení souhlasu k uzavření smlouvy.

(5) Tato smlouva může být měněna pouze písemnými dodatky, které podléhají schválení smluvních stran a souhlasu příslušného krajského úřadu.

(6) Smlouvu lze předčasně ukončit pouze písemně dohodou stran, nebo výpovědí s výpovědní lhůtou 2 měsíce. Lhůta začíná běžet prvním dnem měsíce následujícího po měsíci, v němž byla výpověď doručena druhé straně.

V Řečici dne

V Humpolci dne

#### **Veřejnoprávní smlouva**

Na základě usnesení zastupitelstva obce Proseč, ze dne 16.9.2011 2011 č. 3/2011 a usnesení zastupitelstva města Humpolec, ze dne 21. 9. 2011 č. 125/6/ZM/2011 uzavírají podle § 63 odst. 1 zákona č. 128/2000 Sb., o obcích (obecní zřízení)] níže uvedené smluvní strany tuto

##### **veřejnoprávní smlouvu o zabezpečení provedení zápisů údajů do informačního systému územní identifikace, adres a nemovitostí**

#### **Čl. I**

##### **Smluvní strany**

##### **1. Obec Proseč**

zastoupená starostou obce Petrem Žatečkou adresa obecního úřadu : Proseč 24, 396 01 Humpolec ; Kraj Vysočina. příslušná do správního obvodu obce s rozšířenou působností Humpolec IČO: 00511285 (dále jen „obec A“)

a

**2. Město Humpolec**

zastoupená starostou města Mgr. Jiřím Kučerou Horní náměstí 300, 396 22 Humpolec, Kraj Vysočina  
obec s rozšířenou působností IČO: 00248 266 (dále jen „obec B“)

**Čl. II****Předmět smlouvy**

Předmětem smlouvy je zabezpečení provedení zápisů údajů do informačního systému územní identifikace adres a nemovitostí podle zákona č. 111/2009 Sb., o základních registrech, ve znění pozdějších předpisů, orgány obce B namísto orgánů obce A.

**Čl. III****Smluvní rozsah výkonu přenesené působnosti**

- (1) Podle § 63 odst. 1 zákona č. 128/2000 Sb., o obcích (obecní zřízení), ve znění zákona č. 313/2002 Sb., budou orgány obce B místo orgánů obce A podle zákona č. 111/2009 Sb., o základních registrech, ve znění pozdějších předpisů, zapisovat do informačního systému územní identifikace, adres a nemovitostí následující údaje:
  - a) podle § 42 odst. 1 až 3 zákona č. 111/2009 Sb., pokud stavební objekt nevyžaduje stavební povolení ani ohlášení stavebnímu úřadu a obec A je proto editorem těchto údajů podle § 42 odst. 4 zákona č. 111/2009 Sb. (identifikační údaje stavebního objektu a údaje o jeho vazbách na ostatní územní prvky a na územně evidenční jednotku část obce, údaje o definičním bodu stavebního objektu, údaje o typu stavebního objektu, způsobu jeho využití a jeho technickoekonomických attributech, technickoekonomický atribut stavebního objektu, kterým je měsíc a rok jeho odstranění).
  - b) podle § 43 odst. 4 zákona č. 111/2009 Sb. (název ulice a údaje o vazbách ulice na ostatní územní prvky),
  - c) podle § 44 odst. 1 zákona č. 111/2009 Sb. (změny údajů o adresním místě a změny příslušnosti stavebních objektů do části obce).
- (2) Orgány obce A budou údaje podle odstavce 1 předávat orgánu obce B, bezodkladně a orgány obce B jsou povinny získané údaje zapsat do informačního systému územní identifikace, adres a nemovitostí nejpozději následující pracovní den od jejich obdržení.

**Čl. IV****Úhrada nákladů**

Obec A poskytne obci B na její účet č. 1421 261/0100, vedený u Komerční banky a.s. exp. Humpolec odměnu ve výši 50,- Kč (slovy: padesát korun českých) za každý provedený úkon na základě plnění podle čl. III této smlouvy (odměna bude poskytována v pravidelných ročních splátkách).

**Čl. V****Doba trvání smlouvy**

Tato smlouva se uzavírá na dobu určitou a to od jejího uzavření do konce roku 2012. Tato smlouva je uzavřena dnem, kdy rozhodnutí příslušného krajského úřadu o udělení souhlasu s uzavřením této smlouvy nabude právní moci.

**Čl. VI****Společná ustanovení**

- (1) Smluvní strany zveřejní veřejnoprávní smlouvu bezodkladně po jejím uzavření na úředních deskách svých obecních úřadů nejméně po dobu 15 dní (§ 66c odst. 2 zákona č. 128/2000 Sb.).
- (2) Po dobu platnosti této smlouvy vyvěsí smluvní strany na úředních deskách svých obecních úřadů informaci o uzavření této smlouvy a jejím předmětu.
- (3) Tato smlouva se vyhotovuje ve třech stejnopisech, přičemž jeden stejnopis obdrží obec A, jeden stejnopis obdrží obec B a jeden stejnopis veřejnoprávní smlouvy s přílohami obdrží příslušný krajský úřad spolu se žádostí o souhlas s uzavřením veřejnoprávní smlouvy.
- (4) Přílohu k této smlouvě tvoří usnesení rady (zastupitelstva) obce A a usnesení rady (zastupitelstva) obce B o souhlasu s uzavřením této smlouvy a pravomocné rozhodnutí příslušného krajského úřadu o udělení souhlasu k uzavření smlouvy.
- (5) Tato smlouva může být měněna pouze písemnými dodatky, které podléhají schválení smluvních stran a souhlasu příslušného krajského úřadu,
- (6) Smlouvu lze předčasně ukončit pouze písemně dohodou stran, nebo výpovědí s výpovědní lhůtou 2 měsíce. Lhůta začíná běžet prvním dnem měsíce následujícího po měsíci, v němž byla výpověď doručena druhé straně.

V Proseči dne

V Humpolci dne

## **Veřejnoprávní smlouva**

Na základě usnesení zastupitelstva obce Mladé Bříště ze dne 13.9.2011 č. 1/2011 a usnesení zastupitelstva města Humpolec, ze dne 21.9. 2011 č. 125/6/ZM/2011 uzavírají podle § 63 odst. 1 zákona č. 128/2000 Sb., o obcích (obecní zřízení) níže uvedené smluvní strany tuto

### **veřejnoprávní smlouvu o zabezpečení provedení zápisů údajů do informačního systému územní identifikace, adres a nemovitostí**

#### **Čl. I**

##### **Smluvní strany**

##### **1. Obec Mladé Bříště**

zastoupená starostou obce Ing. Pavlem Horáčkem

adresa obecního úřadu : Mladé Bříště 16, 394 43 Mladé Bříště, Kraj Vysočina

příslušná do správního obvodu obce s rozšířenou působností Humpolec IČO: 00248 657 (dále jen „obec A“)

a

##### **2. Město Humpolec**

zastoupená starostou města Mgr. Jiřím Kučerou Horní náměstí 300, 396 22 Humpolec, Kraj Vysočina

obec s rozšířenou působností IČO: 00248 266 (dále jen „obec B“)

#### **Čl. II**

##### **Předmět smlouvy**

Předmětem smlouvy je zabezpečení provedení zápisů údajů do informačního systému územní identifikace adres a nemovitostí podle zákona č. 111/2009 Sb., o základních registrech, ve znění pozdějších předpisů, orgány obce B namísto orgánů obce A,

#### **Čl. III**

##### **Smluvní rozsah výkonu přenesené působnosti**

(1) Podle § 63 odst.1 zákona č. 128/2000 Sb., o obcích (obecní zřízení), ve znění zákona č. 313/2002 Sb., budou orgány obce B místo orgánů obce A podle zákona č. 111/2009 Sb., o základních registrech, ve znění pozdějších předpisů, zapisovat do informačního systému územní identifikace, adres a nemovitostí následující údaje:

a) podle § 42 odst. 1 až 3 zákona č. 111/2009 Sb., pokud stavební objekt nevyžaduje stavební povolení ani ohlášení stavebnímu úřadu a obec A je proto editorem těchto údajů podle § 42 odst. 4 zákona č. 111/2009 Sb. (identifikační údaje stavebního objektu a údaje o jeho vazbách na ostatní územní prvky a na územně evidenční jednotku část obce, údaje o definičním bodu stavebního objektu, údaje o typu stavebního objektu, způsobu jeho využití a jeho technickoekonomických attributech, technickoekonomický atribut stavebního objektu, kterým je měsíc a rok jeho odstranění).

b) podle § 43 odst 4 zákona č 111/2009 Sb (název ulice a údaje o vazbách ulice na ostatní územní prvky),

c) podle § 44 odst 1 zákona č. 111/2009 Sb. (změny údajů o adresním místě a změny příslušnosti stavebních objektů do části obce).

(2) Orgány obce A budou údaje podle odstavce 1 předávat orgánu obce B, bezodkladně a orgány obce B jsou povinny získané údaje zapsat do informačního systému územní identifikace, adres a nemovitostí nejpozději následující pracovní den od jejich obdržení.

#### **Čl. IV**

##### **Úhrada nákladů**

Obec A poskytne obci B na její účet č.1421 261/0100, vedený u Komerční banky a.s. exp. Humpolec odměnu ve výši 50,- Kč (slovy: padesát korun českých) za každý provedený úkon na základě plnění podle čl. III této smlouvy (odměna bude poskytována v pravidelných ročních splátkách).

#### **Čl. V**

##### **Doba trvání smlouvy**

Tato smlouva se uzavírá na dobu určitou a to od jejího uzavření do konce roku 2012. Tato smlouva je uzavřena dnem, kdy rozhodnutí příslušného krajského úřadu o udělení souhlasu s uzavřením této smlouvy nabude právní moci.

**Čl. VI****Společná ustanovení**

- (1) Smluvní strany zveřejní veřejnoprávní smlouvu bezodkladně po jejím uzavření na úředních deskách svých obecních úřadů nejméně po dobu 15 dní (§ 66c odst. 2 zákona č. 128/2000 Sb.).
- (2) Po dobu platnosti této smlouvy vyvěsí smluvní strany na úředních deskách svých obecních úřadů informaci o uzavření této smlouvy a jejím předmětu.
- (3) Tato smlouva se vyhotovuje ve třech stejnopisech, přičemž jeden stejnopis obdrží obec A, jeden stejnopis obdrží obec B a jeden stejnopis veřejnoprávní smlouvy s přílohami obdrží příslušný krajský úřad spolu se žádostí o souhlas s uzavřením veřejnoprávní smlouvy,
- (4) Přílohu k této smlouvě tvoří usnesení rady (zastupitelstva) obce A a usnesení rady (zastupitelstva) obce B o souhlasu s uzavřením této smlouvy a pravomocné rozhodnutí příslušného krajského úřadu o udělení souhlasu k uzavření smlouvy,
- (5) Tato smlouva může být měněna pouze písemnými dodatky, které podléhají schválení smluvních stran a souhlasu příslušného krajského úřadu.
- (6) Smlouvu lze předčasně ukončit pouze písemně dohodou stran, nebo výpovědí s výpovědní lhůtou 2 měsíce. Lhůta začíná běžet prvním dnem měsíce následujícího po měsíci, v němž byla výpověď doručena druhé straně.

Mladé Bříšče dne

Humpolec dne

**Veřejnoprávní smlouva**

Na základě usnesení zastupitelstva obce Mysletín ze dne 9.9.2011 č 1/2011 a usnesení zastupitelstva města Humpolec, ze dne 21.9. 2011 č. 125/6/ZM/2011 uzavírají podle § 63 odst. 1 zákona č. 128/2000 Sb., o obcích (obecní zřízení) níže uvedené smluvní strany tuto

**veřejnoprávní smlouvu  
o zabezpečení provedení zápisů údajů do informačního systému územní identifikace,  
adres a nemovitosti**

**Čl. I****Smluvní strany****1. Obec Mysletín**

zastoupená starostou obce Jindřichem Kotlíkem

Mysletín 36, 396 01 Humpolec Kraj Vysočina.

příslušná do správního obvodu obce s rozšířenou působností Humpolec IČO: 49056654 (dále jen „obec A“)

a

**2. Město Humpolec**

zastoupená starostou města Mgr. Jiřím Kučerou

Horní náměstí 300, 396 22 Humpolec, Kraj Vysočina

obec s rozšířenou působností IČO: 00248 266 (dále jen „obec B“)

**Čl. II****Předmět smlouvy**

Předmětem smlouvy je zabezpečení provedení zápisů údajů do informačního systému územní identifikace adres a nemovitostí podle zákona č. 111/2009 Sb., o základních registrech, ve znění pozdějších předpisů, orgány obce B namísto orgánů obce A.

**Čl. III****Smluvní rozsah výkonu přenesené působnosti**

- (1) Podle § 63 odst.1 zákona č. 128/2000 Sb., o obcích (obecní zřízení), ve znění zákona č. 313/2002 Sb., budou orgány obce B místo orgánů obce A podle zákona č. 111/2009 Sb., o základních registrech, ve znění pozdějších předpisů, zapisovat do informačního systému územní identifikace, adres a nemovitostí následující údaje:
  - a) podle § 42 odst. 1 až 3 zákona č. 111/2009 Sb., pokud stavební objekt nevyžaduje stavební povolení ani ohlášení stavebnímu úřadu a obec A je proto editorem těchto údajů podle § 42 odst. 4 zákona č. 111/2009 Sb. (identifikační údaje stavebního objektu a údaje o jeho vazbách na ostatní územní prvky a na územně evidenční jednotku část obce, údaje o definičním bodu stavebního objektu, údaje o typu stavebního objektu, způsobu jeho využití a jeho



technickoekonomických atributech, technickoekonomický atribut stavebního objektu, kterým je měsíc a rok jeho odstranění),

b) podle § 43 odst. 4 zákona č. 111/2009 Sb. (název ulice a údaje o vazbách ulice na ostatní územní prvky),

c) podle § 44 odst. 1 zákona č. 111/2009 Sb. (změny údajů o adresním místě a změny příslušnosti stavebních objektů do části obce).

- (2) Orgány obce A budou údaje podle odstavce 1 předávat orgánu obce B, bezodkladně a orgány obce B jsou povinny získané údaje zapsat do informačního systému územní identifikace, adres a nemovitostí nejpozději následující pracovní den od jejich obdržení.

#### **Čl. IV**

##### **Úhrada nákladů**

Obec A poskytne obci B na její účet č.1421 261/0100, vedený u Komerční banky a.s. exp. Humpolec odměnu ve výši 50,- Kč (slovy: padesát korun českých) za každý provedený úkon na základě plnění podle čl. III této smlouvy (odměna bude poskytována v pravidelných ročních splátkách).

#### **Čl. V**

##### **Doba trvání smlouvy**

Tato smlouva se uzavírá na dobu určitou a to od jejího uzavření do konce roku 2012. Tato smlouva je uzavřena dnem, kdy rozhodnutí příslušného krajského úřadu o udělení souhlasu s uzavřením této smlouvy nabude právní moci.

#### **Čl. VI**

##### **Společná ustanovení**

- (1) Smluvní strany zveřejní veřejnoprávní smlouvu bezodkladně po jejím uzavření na úředních deskách svých obecních úřadů nejméně po dobu 15 dní (§ 66c odst. 2 zákona č. 128/2000 Sb.).
- (2) Po dobu platnosti této smlouvy vyvěsí smluvní strany na úředních deskách svých obecních úřadů informaci o uzavření této smlouvy a jejím předmětu.
- (3) Tato smlouva se vyhotovuje ve třech stejnopisech, přičemž jeden stejnopis obdrží obec A, jeden stejnopis obdrží obec B a jeden stejnopis veřejnoprávní smlouvy s přílohami obdrží příslušný krajský úřad spolu se žádostí o souhlas s uzavřením veřejnoprávní smlouvy.
- (4) Přílohu k této smlouvě tvoří usnesení rady (zastupitelstva) obce A a usnesení rady (zastupitelstva) obce B o souhlasu s uzavřením této smlouvy a pravomocné rozhodnutí příslušného krajského úřadu o udělení souhlasu k uzavření smlouvy.
- (5) Tato smlouva může být měněna pouze písemnými dodatky, které podléhají schválení smluvních stran a souhlasu příslušného krajského úřadu.
- (6) Smlouvu lze předčasně ukončit pouze písemně dohodou stran, nebo výpovědí s výpovědní lhůtou 2 měsíce. Lhůta začíná běžet prvním dnem měsíce následujícího po měsíci, v němž byla výpověď doručena druhé straně.

v Mysletíně  
starosta obce Mysletín Mgr. Jíří Kučera,

v Humpolci dne  
starosta města Humpolec

#### **Veřejnoprávní smlouva**

Na základě usnesení zastupitelstva obce Kežžlice ze dne 30.11.2011 č. 14/2011 a usnesení zastupitelstva města Humpolec, ze dne 14.12.2011 č. 174/8/ZM/2011 uzavírají podle § 63 odst. 1 zákona č. 128/2000 Sb., o obcích (obecní zřízení) níže uvedené smluvní strany tuto

##### **veřejnoprávní smlouvu**

##### **o zabezpečení provedení zápisů údajů do informačního systému územní identifikace, adres a nemovitostí**

#### **Čl. I**

##### **Smluvní strany**

##### **1. Obec Kežžlice**

zastoupená starostou obce Václavem Zástěrou, Ke Světlé 161, 394 52 Kežžlice, Kraj Vysočina

příslušná do správního obvodu obce s rozšířenou působností Humpolec

IČO: 00248 398 (dále jen „obec A“)

a

## 2. Město Humpolec

zastoupená starostou města Mgr. Jiřím Kučerou Horní náměstí 300, 396 22 Humpolec, Kraj Vysočina

obec s rozšířenou působností IČO: 00248 266 (dále jen „obec B“)

### Čl. II

#### Předmět smlouvy

Předmětem smlouvy je zabezpečení provedení zápisů údajů do informačního systému územní identifikace adres a nemovitostí podle zákona č. 111/2009 Sb., o základních registrech, ve znění pozdějších předpisů, orgány obce B namísto orgánů obce A.

### Čl. III

#### Smluvní rozsah) výkonu přenesené působnosti

- (1) Podle § 63 odst. 1 zákona č. 128/2000 Sb., o obcích (obecní zřízení), ve znění zákona č. 313/2002 Sb., budou orgány obce B místo orgánů obce A podle zákona č. 111/2009 Sb., o základních registrech, ve znění pozdějších předpisů, zapisovat do informačního systému územní identifikace, adres a nemovitostí následující údaje:
  - a) podle § 42 odst. 1 až 3 zákona č. 111/2009 Sb., pokud stavební objekt nevyžaduje stavební povolení ani ohlášení stavebnímu úřadu a obec A je proto editorem těchto údajů podle § 42 odst. 4 zákona č. 111/2009 Sb. (identifikační údaje stavebního objektu a údaje o jeho vazbách na ostatní územní prvky a na územně evidenční jednotku část obce, údaje o definičním bodu stavebního objektu, údaje o typu stavebního objektu, způsobu jeho využití a jeho technickoekonomických attributech, technickoekonomický atribut stavebního objektu, kterým je měsíc a rok jeho odstranění),
  - b) podle § 43 odst. 4 zákona č. 111/2009 Sb. (název ulice a údaje o vazbách ulice na ostatní územní prvky),
  - c) podle § 44 odst. 1 zákona č. 111/2009 Sb. (změny údajů o adresním místě a změny příslušnosti stavebních objektů do části obce).
- (2) Orgány obce A budou údaje podle odstavce 1 předávat orgánu obce B, bezodkladně a orgány obce B jsou povinny získané údaje zapsat do informačního systému územní identifikace, adres a nemovitostí nejpozději následující pracovní den od jejich obdržení.

### Čl. IV

#### Úhrada nákladů

Obec A poskytne obci B na její účet č.1421 261/0100, vedený u Komerční banky a s. exp. Humpolec odměnu ve výši 50,- Kč (slovy: padesát korun českých) za každý provedený úkon na základě plnění podle čl. III této smlouvy (odměna bude poskytována v pravidelných ročních splátkách).

### Čl. V

#### Doba trvání smlouvy

Tato smlouva se uzavírá na dobu určitou a to od jejího uzavření do konce roku 2012. Tato smlouva je uzavřena dnem, kdy rozhodnutí příslušného krajského úřadu o udělení souhlasu s uzavřením této smlouvy nabude právní moci.

### Čl. VI

#### Společná ustanovení

- (1) Smluvní strany zveřejní veřejnoprávní smlouvu bezodkladně po jejím uzavření na úředních deskách svých obecních úřadů nejméně po dobu 15 dní (§ 66c odst. 2 zákona č. 128/2000 Sb.).
- (2) Po dobu platnosti této smlouvy vyvěsí smluvní strany na úředních deskách svých obecních úřadů informaci, o uzavření této smlouvy a jejím předmětu.
- (3) Tato smlouva se vyhotovuje ve třech stejnopisech, přičemž jeden stejnopis obdrží obec A, jeden stejnopis obdrží obec B a jeden stejnopis veřejnoprávní smlouvy s přílohami obdrží příslušný krajský úřad spolu se žádostí o souhlas s uzavřením veřejnoprávní smlouvy.
- (4) Přílohu k této smlouvě tvoří usnesení rady (zastupitelstva) obce A a usnesení rady (zastupitelstva) obce B o souhlasu s uzavřením této smlouvy a pravomocné rozhodnutí příslušného krajského úřadu o udělení souhlasu k uzavření smlouvy.
- (5) Tato smlouva může být měněna pouze písemnými dodatky, které podléhají schválení smluvních stran a souhlasu příslušného krajského úřadu.

- (6) Smlouvu lze předčasně ukončit pouze písemně dohodou stran, nebo výpovědí s výpovědní lhůtou 2 měsíce. Lhůta začíná běžet prvním dnem měsíce následujícího po měsíci, v němž byla výpověď doručena druhé straně.

V Kežlicích  
starosta obce Kežlice

V Humpolci dne:  
Jiří Kučera, starosta města Humpolec

### **Veřejnoprávní smlouva**

Na základě usnesení zastupitelstva obce Koberovice ze dne 12.9.2011 č. 3/2011 a usnesení zastupitelstva města Humpolec, ze dne 21.9. 2011 č. 125/6/ZM/2011 uzavírají podle § 63 odst. 1 zákona č. 128/2000 Sb., o obcích (obecní zřízení) níže uvedené smluvní strany tuto

#### **veřejnoprávní smlouvu o zabezpečení provedení zápisů údajů do informačního systému územní identifikace, adres a nemovitostí**

#### **Čl. I**

##### **Smluvní strany**

##### **1. Obec Koberovice**

zastoupená starostou obce Ladislavem Lacinou

Koberovice 25, 394 59 Koberovice, Kraj Vysočina.

příslušná do správního obvodu obce s rozšířenou působností Humpolec IČO: 00248002 (dále jen „obec A“)

a

##### **2. Město Humpolec**

zastoupená starostou města Mgr. Jiřím Kučerou Horní náměstí 300, 396 22 Humpolec, Kraj Vysočina

obec s rozšířenou působností IČO: 00248 266 (dále jen „obec B“)

#### **Čl. II**

##### **Předmět smlouvy**

Předmětem smlouvy je zabezpečení provedení zápisů údajů do informačního systému územní identifikace adres a nemovitostí podle zákona č. 111/2009 Sb., o základních registrech, ve znění pozdějších předpisů, orgány obce B namísto orgánů obce A.

#### **Čl. III**

##### **Smluvní rozsah výkonu přenesené působnosti**

- (1) Podle § 63 odst. 1 zákona č. 128/2000 Sb., o obcích (obecní zřízení), ve znění zákona č. 313/2002 Sb., budou orgány obce B místo orgánů obce A podle zákona č. 111/2009 Sb., o základních registrech, ve znění pozdějších předpisů, zapisovat do informačního systému územní identifikace, adres a nemovitostí následující údaje:

- a) podle § 42 odst. 1 až 3 zákona č. 111/2009 Sb., pokud stavební objekt nevyžaduje stavební povolení ani ohlášení stavebnímu úřadu a obec A je proto editorem těchto údajů podle § 42 odst. 4 zákona č. 111/2009 Sb. (identifikační údaje stavebního objektu a údaje o jeho vazbách na ostatní územní prvky a na územně evidenční jednotku část obce, údaje o definičním bodu stavebního objektu, údaje o typu stavebního objektu, způsobu jeho využití a jeho technickoekonomických attributech, technickoekonomický atribut stavebního objektu, kterým je měsíc a rok jeho odstranění),
- b) podle § 43 odst. 4 zákona č. 111/2009 Sb. (název ulice a údaje o vazbách ulice na ostatní územní prvky),
- c) podle § 44 odst. 1 zákona č. 111/2009 Sb. (změny údajů o adresním místě a změny příslušnosti stavebních objektů do části obce).

- (2) Orgány obce A budou údaje podle odstavce 1 předávat orgánu obce B, bezodkladně a orgány obce B jsou povinny získané údaje zapsat do informačního systému územní identifikace, adres a nemovitostí nejpozději následující pracovní den od jejich obdržení

**Čl. IV****Úhrada nákladů**

Obec A poskytne obci B na její účet č.1421 261/0100, vedený u Komerční banky a.s. exp. Humpolec odměnu ve výši 50,- Kč (slovy: padesát korun českých) za každý provedený úkon na základě plnění podle čl. III této smlouvy (odměna bude poskytována v pravidelných ročních splátkách).

**Čl. V****Doba trvání smlouvy**

Tato smlouva se uzavírá na dobu určitou a to od jejího uzavření do konce roku 2012. Tato smlouva je uzavřena dnem, kdy rozhodnutí příslušného krajského úřadu o udělení souhlasu s uzavřením této smlouvy nabude právní moci,

**Čl. VI****Společná ustanovení**

- (1) Smluvní strany zveřejní veřejnoprávní smlouvu bezodkladně po jejím uzavření na úředních deskách svých obecních úřadů nejméně po dobu 15 dní (§ 66c odst. 2 zákona č. 128/2000 Sb.).
- (2) Po dobu platnosti této smlouvy vyvěsí smluvní strany na úředních deskách svých obecních úřadů informaci o uzavření této smlouvy a jejím předmětu.
- (3) Tato smlouva se vyhotovuje ve třech stejnopisech, přičemž jeden stejnopis obdrží obec A, jeden stejnopis obdrží obec B a jeden stejnopis veřejnoprávní smlouvy s přílohami obdrží příslušný krajský úřad spolu se žádostí o souhlas s uzavřením veřejnoprávní smlouvy.
- (4) Přílohu k této smlouvě tvoří usnesení rady (zastupitelstva) obce A a usnesení rady (zastupitelstva) obce B o souhlasu s uzavřením této smlouvy a pravomocné rozhodnutí příslušného krajského úřadu o udělení souhlasu k uzavření smlouvy.
- (5) Tato smlouva může být měněna pouze písemnými dodatky, které podléhají schválení smluvních stran a souhlasu příslušného krajského úřadu.
- (6) Smlouvu lze předčasně ukončit pouze písemně dohodou stran, nebo výpovědí s výpovědní lhůtou 2 měsíce. Lhůta začíná běžet prvním dnem měsíce následujícího po měsíci, v němž byla výpověď doručena druhé straně.

v Koberovicích  
starosta obce Koberovice

v Humpolci dne:  
Mgr. Jiří Kučera, starosta města Humpolec

**Veřejnoprávní smlouva**

Na základě usnesení zastupitelstva obce Jiřice ze dne 30.8.2011 č. 4/2011 a usnesení zastupitelstva města Humpolec, ze dne 21.9. 2011 č. 125/6/ZM/2011 uzavírají podle § 63 odst. 1 zákona č, 128/2000 Sb., o obcích (obecní zřízení) níže uvedené smluvní strany tuto

**veřejnoprávní smlouvu  
o zabezpečení provedení zápisů údajů do Informačního systému územní identifikace,  
adres a nemovitostí**

**Čl. I****Smluvní strany****1. Obec Jiřice**

zastoupená starostou obce Miroslav Jirků

Jiřice 17, 396 01 Humpolec Kraj Vysočina, příslušná do správního obvodu obce s rozšířenou působností Humpolec IČO: 00248355 (dále jen „obec A“)

a

**2. Město Humpolec**

zastoupená starostou města Mgr. Jiřím Kučerou, Horní náměstí 300, 396 22 Humpolec, Kraj Vysočina

obec s rozšířenou působností IČO: 00248 266 (dále jen „obec B“)

**Čl. II****Předmět smlouvy**

Předmětem smlouvy je zabezpečení provedení zápisů údajů do informačního systému územní identifikace adres a nemovitostí podle zákona č. 111/2009 Sb., o základních registrech, ve znění pozdějších předpisů, orgány obce B namísto orgánů obce A

**Čl. III****Smluvní rozsah výkonu přenesené působnosti**

- (1) Podle § 63 odst 1 zákona č. 128/2000 Sb., o obcích (obecní zřízení), ve znění zákona č. 313/2002 Sb., budou orgány obce B místo orgánů obce A podle zákona č. 111/2009 Sb., o základních registrech, ve znění pozdějších předpisů, zapisovat do informačního systému územní identifikace, adres a nemovitostí následující údaje:
  - a) podle § 42 odst. 1 až 3 zákona č. 111/2009 Sb., pokud stavební objekt nevyžaduje stavební povolení ani ohlášení stavebnímu úřadu a obec A je proto editorem těchto údajů podle § 42 odst. 4 zákona č. 111/2009 Sb. (identifikační údaje stavebního objektu a údaje o jeho vazbách na ostatní územní prvky a na územně evidenční jednotku část obce, údaje o definičním bodu stavebního objektu, údaje o typu stavebního objektu, způsobu jeho využití a jeho technickoekonomických attributech, technickoekonomický atribut stavebního objektu, kterým je měsíc a rok jeho odstranění),
  - b) podle § 43 odst. 4 zákona č. 111/2009 Sb. (název ulice a údaje o vazbách ulice na ostatní územní prvky),
- (2) Orgány obce A budou údaje podle odstavce 1 předávat orgánu obce B, bezodkladně a orgány obce B jsou povinny získané údaje zapsat do Informačního systému územní identifikace, adres a nemovitostí nejpozději následující pracovní den od jejich obdržení.

**Čl. IV****úhrada nákladů**

Obec A poskytne obci B na její účet č.1421 261/0100, vedený u Komerční banky a.s. exp. Humpolec odměnu ve výši 50,- Kč (slovy: padesát korun českých) za každý provedený úkon na základě plnění podle čl. III této smlouvy (odměna bude poskytována v pravidelných ročních splátkách),

**Čl. V****Doba trvání smlouvy**

Tato smlouva se uzavírá na dobu určitou a to od jejího uzavření do konce roku 2012. Tato smlouva je uzavřena dnem, kdy rozhodnutí příslušného krajského úřadu o udělení souhlasu s uzavřením této smlouvy nabude právní moci.

**Čl. VI****Společná ustanovení**

- (1) Smluvní strany zveřejní veřejnoprávní smlouvu bezodkladně po jejím uzavření na úředních deskách svých obecních úřadů nejméně po dobu 15 dní (§ 66c odst. 2 zákona č. 128/2000 Sb.),
- (2) Po dobu platnosti této smlouvy vyvěsí smluvní strany na úředních deskách svých obecních úřadů informaci o uzavření této smlouvy a jejím předmětu.
- (3) Tato smlouva se vyhotovuje ve třech stejnopisech, přičemž jeden stejnopis obdrží obec A, jeden stejnopis obdrží obec B a jeden stejnopis veřejnoprávní smlouvy s přílohami obdrží příslušný krajský úřad spolu se žádostí o souhlas s uzavřením veřejnoprávní smlouvy.
- (4) Přílohu k této smlouvě tvoří usnesení rady (zastupitelstva) obce A a usnesení rady (zastupitelstva) obce B o souhlasu s uzavřením této smlouvy a pravomocné rozhodnutí příslušného krajského úřadu o udělení souhlasu k uzavření smlouvy.
- (5) Tato smlouva může být měněna pouze písemnými dodatky, které podléhají schválení smluvních stran a souhlasu příslušného krajského úřadu,
- (6) Smlouvu lze předčasně ukončit pouze písemně dohodou stran, nebo výpovědí s výpovědní lhůtou 2 měsíce. Lhůta začíná běžet prvním dnem měsíce následujícího po měsíci, v němž byla výpověď doručena druhé straně.

V Jiřicích  
starosta obce Jiřice Mgr. Jiří Kučera,

V Humpolci dne  
starosta města Humpolec



## Veřejnoprávní smlouva

Na základě usnesení zastupitelstva obce Kaliště, ze dne 24.9.2011 2011 č. 8/7/2011 a usnesení zastupitelstva města Humpolec, ze dne 21.9.2011 č. 125/6/ZM/2011 uzavírají podle § 63 odst. 1 zákona č. 128/2000 Sb., o obcích (obecní zřízení) níže uvedené smluvní strany tuto

### veřejnoprávní smlouvu o zabezpečení provedení zápisů údajů do informačního systému územní identifikace, adres a nemovitostí

#### Čl. I Smluvní strany

##### 1. Obec Kaliště

zastoupená starostou obce Pavlem Kutíšem, Kaliště 92, 394 51 Kaliště Kraj Vysočina.  
příslušná do správního obvodu obce s rozšířenou působností Humpolec IČO: 00248363 (dále jen „obec A“)  
a

##### 2. Město Humpolec

zastoupená starostou města Mgr. Jiřím Kučerou, Horní náměstí 300, 396 22 Humpolec, Kraj Vysočina  
obec s rozšířenou působností IČO; 00248 266 (dále jen „obec B“)

#### Čl. II Předmět smlouvy

Předmětem smlouvy je zabezpečení provedení zápisů údajů do informačního systému územní identifikace adres a nemovitostí podle zákona č. 111/2009 Sb., o základních registrech, ve znění pozdějších předpisů, orgány obce B namísto orgánů obce A.

#### Čl. III Smluvní rozsah výkonu přenesené působnosti

- (1) Podle § 63 odst. 1 zákona č. 128/2000 Sb., o obcích (obecní zřízení), ve znění zákona č. 313/2002 Sb., budou orgány obce B místo orgánů obce A podle zákona č. 111/2009 Sb., o základních registrech, ve znění pozdějších předpisů, zapisovat do informačního systému územní identifikace, adres a nemovitostí následující údaje:
- podle § 42 odst. 1 až 3 zákona č. 111/2009 Sb., pokud stavební objekt nevyžaduje stavební povolení ani ohlášení stavebnímu úřadu a obec A je proto editorem těchto údajů podle § 42 odst. 4 zákona č. 111/2009 Sb. (identifikační údaje stavebního objektu a údaje o jeho vazbách na ostatní územní prvky a na územně evidenční jednotku část obce, údaje o definičním bodu stavebního objektu, údaje o typu stavebního objektu, způsobu jeho využití a jeho technickoekonomických attributech, technickoekonomický atribut stavebního objektu, kterým je měsíc a rok jeho odstranění).
  - podle § 43 odst. 4 zákona č. 111/2009 Sb. (název ulice a údaje o vazbách ulice na ostatní územní prvky).
  - podle § 44 odst. 1 zákona č. 111/2009 Sb. (změny údajů o adresním místě a změny příslušnosti stavebních objektů do části obce).
- (2) Orgány obce A budou údaje podle odstavce 1 předávat orgánu obce B, bezodkladně a orgány obce B jsou povinny získané údaje zapsat do informačního systému územní identifikace, adres a nemovitostí nejpozději následující pracovní den od jejich obdržení,

#### Čl. IV Úhrada nákladů

Obec A poskytne obci B na její účet č. 1421 261/0100, vedený u Komerční banky a.s. exp, Humpolec odměnu ve výši 50,- Kč (slovy: padesát korun českých) za každý provedený úkon na základě plnění podle čl. III této smlouvy (odměna bude poskytována v pravidelných ročních splátkách).

#### Čl. V Doba trvání smlouvy

Tato smlouva se uzavírá na dobu určitou a to od jejího uzavření do konce roku 2012. Tato smlouva je uzavřena dnem, kdy rozhodnutí příslušného krajského úřadu o udělení souhlasu s uzavřením této smlouvy nabude právní moci.

**Čl. VI****Společná ustanovení**

- (1) Smluvní strany zveřejní veřejnoprávní smlouvu bezodkladně po jejím uzavření na úředních deskách svých obecních úřadů nejméně po dobu 15 dní (§ 66c odst. 2 zákona č. 128/2000 Sb.).
- (2) Po dobu platnosti této smlouvy vyvěsí smluvní strany na úředních deskách svých obecních úřadů informaci o uzavření této smlouvy a jejím předmětu.
- (3) Tato smlouva se vyhotovuje ve třech stejnopisech, přičemž jeden stejnopis obdrží obec A, jeden stejnopis obdrží obec B a jeden stejnopis veřejnoprávní smlouvy s přílohami obdrží příslušný krajský úřad spolu se žádostí o souhlas s uzavřením veřejnoprávní smlouvy.
- (4) Přílohu k této smlouvě tvoří usnesení rady (zastupitelstva) obce A a usnesení rady (zastupitelstva) obce B o souhlasu s uzavřením této smlouvy a pravomocné rozhodnutí příslušného krajského úřadu o udělení souhlasu k uzavření smlouvy,
- (5) Tato smlouva může být měněna pouze písemnými dodatky, které podléhají schválení smluvních stran a souhlasu příslušného krajského úřadu.
- (6) Smlouvu lze předčasně ukončit pouze písemně dohodou stran, nebo výpovědí s výpovědní lhůtou 2 měsíce. Lhůta začíná běžet prvním dnem měsíce následujícího po měsíci, v němž byla výpověď doručena druhé straně.

v Kalištích dne  
starosta obce Kaliště

V Humpolci dne  
Mgr. Jiří Kučera, starosta

**Veřejnoprávní smlouva**

Na základě usnesení zastupitelstva obce Hořice ze dne 9.9.2011 č. 4/2011 a usnesení zastupitelstva města Humpolec, ze dne 21.9. 2011 č. 125/6/Zi\I/2011 uzavírají podle § 63 odst. 1 zákona č. 128/2000 Sb., o obcích (obecní zřízení) níže uvedené smluvní strany tuto

**veřejnoprávní smlouvu  
o zabezpečení provedení zápisů údajů do informačního systému územní identifikace,  
adres a nemovitostí**

**Čl. I****Smluvní strany****1. Obec Hořice**

zastoupená starostkou obce Alenou Přívratskou, Hořice 47, 396 01 Humpolec Kraj Vysočina  
příslušná do správního obvodu obce s rozšířenou působností Humpolec IČO: 00248 223 (dále jen „obec A“)  
a

**2. Město Humpolec**

zastoupená starostou města Mgr. Jiřím Kučerou, Horní náměstí 300, 396 22 Humpolec, Kraj Vysočina  
obec s rozšířenou působností IČO: 00248 266 (dále jen „obec B“)

**Čl. II****Předmět smlouvy**

Předmětem smlouvy je zabezpečení provedení zápisů údajů do informačního systému územní identifikace adres a nemovitostí podle zákona č. 111/2009 Sb., o základních registrech, ve znění pozdějších předpisů, orgány obce B namísto orgánů obce A.

**Čl. III****Smluvní rozsah výkonu přenesené působnosti**

- (1) Podle § 63 odst.1 zákona č. 128/2000 Sb., o obcích (obecní zřízení), ve znění zákona č. 313/2002 Sb., budou orgány obce B místo orgánů obce A podle zákona č. 111/2009 Sb., o základních registrech, ve znění pozdějších předpisů, zapisovat do informačního systému územní identifikace, adres a nemovitostí následující údaje:
  - a) podle § 42 odst. 1 až 3 zákona č. 111/2009 Sb., pokud stavební objekt nevyžaduje stavební povolení ani ohlášení stavebnímu úřadu a obec A je proto editorem těchto údajů podle § 42 odst. 4 zákona č. 111/2009 Sb. (identifikační údaje stavebního objektu a údaje o jeho vazbách na ostatní územní prvky a na územně evidenční jednotku část obce, údaje o definičním bodu stavebního objektu, údaje o typu stavebního objektu, způsobu jeho využití a jeho

technickoekonomických atributech, technickoekonomický atribut stavebního objektu, kterým je měsíc a rok jeho odstranění),

b) podle § 43 odst. 4 zákona č. 111/2009 Sb. (název ulice a údaje o vazbách ulice na ostatní územní prvky).

- (2) Orgány obce A budou údaje podle odstavce 1 předávat orgánu obce B, bezodkladně a orgány obce B jsou povinny získané údaje zapsat do informačního systému územní identifikace, adres a nemovitostí nejpozději následující pracovní den od jejího obdržení,

#### **Čl. IV**

##### **Úhrada nákladů**

Obec A poskytne obci B na její účet č.1421 261/0100, vedený u Komerční banky a.s. exp, Humpolec odměnu ve výši 50,- Kč (slovy: padesát korun českých) za každý provedený úkon na základě plnění podle čl. III této smlouvy (odměna bude poskytována v pravidelných ročních splátkách),

#### **Čl. V**

##### **Doba trvání smlouvy**

Tato smlouva se uzavírá na dobu určitou a to od jejího uzavření do konce roku 2012. Tato smlouva je uzavřena dnem, kdy rozhodnutí příslušného krajského úřadu o udělení souhlasu s uzavřením této smlouvy nabude právní moci,

#### **Čl. VI**

##### **Společná ustanovení**

- (1) Smluvní strany zveřejní veřejnoprávní smlouvu bezodkladně po jejím uzavření na úředních deskách svých obecních úřadů nejméně po dobu 15 dní (§ 66c odst. 2 zákona č. 128/2000 Sb.),
- (2) Po dobu platnosti této smlouvy vyvěsí smluvní strany na úředních deskách svých obecních úřadů informaci o uzavření této smlouvy a jejím předmětu.
- (3) Tato smlouva se vyhotovuje ve třech stejnopisech, přičemž jeden stejnopis obdrží obec A, jeden stejnopis obdrží obec B a jeden stejnopis veřejnoprávní smlouvy s přílohami obdrží příslušný krajský úřad spolu se žádostí o souhlas s uzavřením veřejnoprávní smlouvy.
- (4) Přílohu k této smlouvě tvoří usnesení rady (zastupitelstva) obce A a usnesení rady (zastupitelstva) obce B o souhlasu s uzavřením této smlouvy a pravomocné rozhodnutí příslušného krajského úřadu o udělení souhlasu k uzavření smlouvy.
- (5) Tato smlouva může být měněna pouze písemnými dodatky, které podléhají schválení smluvních stran a souhlasu příslušného krajského úřadu.
- (6) Smlouvu lze předčasně ukončit pouze písemně dohodou stran, nebo výpovědí s výpovědní lhůtou 2 měsíce. Lhůta začíná běžet prvním dnem měsíce následujícího po měsíci, v němž byla výpověď doručena druhé straně,

V Hořicích  
starostka obce Hořice Jiří Kučera

V Humpolci dne  
starosta města Humpolec

#### **Veřejnoprávní smlouva**

Na základě usnesení zastupitelstva obce Ježov ze dne 26.8.2011 č. 4/2011 a usnesení zastupitelstva města Humpolec, ze dne 21.9. 2011 č. 125/6/ZM/2011 uzavírají podle § 63 odst. 1 zákona č. 128/2000 Sb., o obcích (obecní zřízení) níže uvedené smluvní strany tuto

#### **veřejnoprávní smlouvu o zabezpečení provedení zápisů údajů do informačního systému územní identifikace, adres a nemovitostí**

## **Čl. I**

### **Smluvní strany**

#### **1. Obec Ježov**

zastoupená starostou obce Karlem Chvalkovským

Ježov, 396 01 Humpolec Kraj Vysočina

příslušná do správního obvodu obce s rozšířenou působností Humpolec IČO: 00475 840 (dále jen „obec A“)

a

#### **2. Město Humpolec**

zastoupená starostou města Mgr. Jiřím Kučerou

Horní náměstí 300, 396 22 Humpolec, Kraj Vysočina

obec s rozšířenou působností IČO; 00248 266 (dále jen „obec B“)

## **Čl. II**

### **Předmět smlouvy**

Předmětem smlouvy je zabezpečení provedení zápisů údajů do informačního systému územní identifikace adres a nemovitostí podle zákona č. 111/2009 Sb., o základních registrech, ve znění pozdějších předpisů, orgány obce B namísto orgánů obce A.

## **Čl. III**

### **Smluvní rozsah výkonu přenesené působnosti**

- (1) Podle § 63 odst. 1 zákona č. 128/2000 Sb., o obcích (obecní zřízení), ve znění zákona č. 313/2002 Sb., budou orgány obce B místo orgánů obce A podle zákona č. 111/2009 Sb., o základních registrech, ve znění pozdějších předpisů, zapisovat do informačního systému územní identifikace, adres a nemovitostí následující údaje:
  - a) podle § 42 odst. 1 až 3 zákona č. 111/2009 Sb., pokud stavební objekt nevyžaduje stavební povolení ani ohlášení stavebnímu úřadu a obec A je proto editorem těchto údajů podle § 42 odst. 4 zákona č. 111/2009 Sb. (identifikační údaje stavebního objektu a údaje o jeho vazbách na ostatní územní prvky a na územně evidenční jednotku část obce, údaje o definičním bodu stavebního objektu, údaje o typu stavebního objektu, způsobu jeho využití a jeho technickoekonomických attributech, technickoekonomický atribut stavebního objektu, kterým je měsíc a rok jeho odstranění),
  - b) podle § 43 odst. 4 zákona č. 111/2009 Sb. (název ulice a údaje o vazbách ulice na ostatní územní prvky),
  - c) podle § 44 odst. 1 zákona č. 111/2009 Sb. (změny údajů o adresním místě a změny příslušnosti stavebních objektů do části obce).
- (2) Orgány obce A budou údaje podle odstavce 1 předávat orgánu obce B, bezodkladně a orgány obce B jsou povinny získané údaje zapsat do informačního systému územní identifikace, adres a nemovitostí nejpozději následující pracovní den od jejich obdržení

## **Čl. IV**

### **Úhrada nákladů**

Obec A poskytne obci B na její účet č. 1421 261/0100, vedený u Komerční banky a.s. exp. Humpolec odměnu ve výši 50,- Kč (slovy: padesát korun českých) za každý provedený úkon na základě plnění podle čl. III této smlouvy (odměna bude poskytována v pravidelných ročních splátkách).

## **Čl. V**

### **Doba trvání smlouvy**

Tato smlouva se uzavírá na dobu určitou a to od jejího uzavření do konce roku 2012. Tato smlouva je uzavřena dnem, kdy rozhodnutí příslušného krajského úřadu o udělení souhlasu s uzavřením této smlouvy nabude právní moci.

## **Čl. VI**

### **Společná ustanovení**

- (1) Smluvní strany zveřejní veřejnoprávní smlouvu bezodkladně po jejím uzavření na úředních deskách svých obecních úřadů nejméně po dobu 15 dní (§ 66c odst. 2 zákona č. 128/2000 Sb.).
- (2) Po dobu platnosti této smlouvy vyvěsí smluvní strany na úředních deskách svých obecních úřadů informaci o uzavření této smlouvy a jejím předmětu.
- (3) Tato smlouva se vyhotovuje ve třech stejnopisech, přičemž jeden stejnopis obdrží obec A, jeden stejnopis obdrží obec B a jeden stejnopis veřejnoprávní smlouvy s přílohami obdrží příslušný krajský úřad spolu se žádostí o souhlas s uzavřením veřejnoprávní smlouvy.

- (4) Přílohu k této smlouvě tvoří usnesení rady (zastupitelstva) obce A a usnesení rady (zastupitelstva) obce B o souhlasu s uzavřením této smlouvy a pravomocné rozhodnutí příslušného krajského úřadu o udělení souhlasu k uzavření smlouvy.
- (5) Tato smlouva může být měněna pouze písemnými dodatky, které podléhají schválení smluvních stran a souhlasu příslušného krajského úřadu.
- (6) Smlouvu lze předčasně ukončit pouze písemně dohodou stran, nebo výpovědí s výpovědní lhůtou 2 měsíce. Lhůta začíná běžet prvním dnem měsíce následujícího po měsíci, v němž byla výpověď doručena druhé straně.

V Ježově  
starosta obce Ježov 4

V Humpolci dne  
Mgr. Jiří Kučera, starosta města Humpolec

### **Veřejnoprávní smlouva**

Na základě usnesení zastupitelstva obce Čejov ze dne 5.9.2011 č. 4/2011 a usnesení zastupitelstva města Humpolec, ze dne 21.9. 2011 č. 125/6/ZI/VI/2011 uzavírají podle § 63 odst. 1 zákona č. 128/2000 Sb. o obcích (obecní zřízení) níže uvedené smluvní strany tuto

#### **veřejnoprávní smlouvu o zabezpečení provedení zápisů údajů do informačního systému územní identifikace, adres a nemovitostí**

#### **Čl. I**

#### **Smluvní strany**

##### **1. Obec Čejov**

zastoupená starostou obce Jiřím Ježkem

Čejov 191, 396 01 Humpolec, Kraj Vysočina.

příslušná do správního obvodu obce s rozšířenou působností Humpolec IČO: 00248002 (dále jen „obec A“)

a

##### **2. Město Humpolec**

zastoupená starostou města Mgr. Jiřím Kučerou

Horní náměstí 300, 396 22 Humpolec, Kraj Vysočina

obec s rozšířenou působností IČO: 00248 266 (dále jen „obec B“)

#### **Čl. II**

#### **Předmět smlouvy**

Předmětem smlouvy je zabezpečení provedení zápisů údajů do informačního systému územní identifikace adres a nemovitostí podle zákona č. 111/2009 Sb., o základních registrech, ve znění pozdějších předpisů, orgány obce B namísto orgánů obce A.

#### **Čl. III**

#### **Smluvní rozsah výkonu přenesené působnosti**

- (1) Podle § 63 odst. 1 zákona č. 128/2000 Sb., o obcích (obecní zřízení), ve znění zákona č. 313/2002 Sb., budou orgány obce B místo orgánů obce A podle zákona č. 111/2009 Sb., o základních registrech, ve znění pozdějších předpisů, zapisovat do informačního systému územní identifikace, adres a nemovitostí následující údaje:
- podle § 42 odst. 1 až 3 zákona č. 111/2009 Sb., pokud stavební objekt nevyžaduje stavební povolení ani ohlášení stavebnímu úřadu a obec A je proto editorem těchto údajů podle § 42 odst. 4 zákona č. 111/2009 Sb. (identifikační údaje stavebního objektu a údaje o jeho vazbách na ostatní územní prvky a na územně evidenční jednotku část obce, údaje o definičním bodu stavebního objektu, údaje o typu stavebního objektu, způsobu jeho využití a jeho technickoekonomických attributech, technickoekonomický atribut stavebního objektu, kterým je měsíc a rok jeho odstranění),
  - podle § 43 odst. 4 zákona č. 111/2009 Sb. (název ulice a údaje o vazbách ulice na ostatní územní prvky).
  - podle § 44 odst. 1 zákona č. 111/2009 Sb. (změny údajů o adresním místě a změny příslušnosti stavebních objektů do části obce).



- (2) Orgány obce A budou údaje podle odstavce 1 předávat orgánu obce B, bezodkladně a orgány obce B jsou povinny získané údaje zapsat do informačního systému územní identifikace, adres a nemovitostí nejpozději následující pracovní den od jejich obdržení

#### **Čl. IV**

##### **Úhrada nákladů**

Obec A poskytne obci B na její účet č.1421 261/0100, vedený u Komerční banky a.s. exp, Humpolec odměnu ve výši 50,- Kč (slovy: padesát korun českých) za každý provedený úkon na základě plnění podle čl. III této smlouvy (odměna bude poskytována v pravidelných ročních splátkách).

#### **Čl. V**

##### **Doba trvání smlouvy**

Tato smlouva se uzavírá na dobu určitou a to od jejího uzavření do konce roku 2012. Tato smlouva je uzavřena dnem, kdy rozhodnutí příslušného krajského úřadu o udělení souhlasu s uzavřením této smlouvy nabude právní moci.

#### **Čl. VI**

##### **Společná ustanovení**

- (1) Smluvní strany zveřejní veřejnoprávní smlouvu bezodkladně po jejím uzavření na úředních deskách svých obecních úřadů nejméně po dobu 15 dní (§ 66c odst. 2 zákona č. 128/2000 Sb.).
- (2) Po dobu platnosti této smlouvy vyvěsí smluvní strany na úředních deskách svých obecních úřadů informaci o uzavření této smlouvy a jejím předmětu.
- (3) Tato smlouva se vyhotovuje ve třech stejnopisech, přičemž jeden stejnopis obdrží obec A, jeden stejnopis obdrží obec B a jeden stejnopis veřejnoprávní smlouvy s přílohami obdrží příslušný krajský úřad spolu se žádostí o souhlas s uzavřením veřejnoprávní smlouvy,
- (4) Přílohu k této smlouvě tvoří usnesení rady (zastupitelstva) obce A a usnesení rady (zastupitelstva) obce B o souhlasu s uzavřením této smlouvy a pravomocné rozhodnutí příslušného krajského úřadu o udělení souhlasu k uzavření smlouvy.
- (5) Tato smlouva může být měněna pouze písemnými dodatky, které podléhají schválení smluvních stran a souhlasu příslušného krajského úřadu.
- (6) Smlouvu lze předčasně ukončit pouze písemně dohodou stran, nebo výpovědí s výpovědní lhůtou 2 měsíce. Lhůta začíná běžet prvním dnem měsíce následujícího po měsíci, v němž byla výpověď doručena druhé straně.

V Čejově dne  
starosta obce Čejov

V Humpolci dne  
Mgr. Jiří Kučera, starosta města Humpolec

#### **Veřejnoprávní smlouva**

Na základě usnesení zastupitelstva obce Horní Rápotice ze dne 5.9.2011 č. 86/2011 a usnesení zastupitelstva města Humpolec, ze dne 21.9. 2011 č. 125/6/ZM/2011 uzavírají podle § 63 odst. 1 zákona č. 128/2000 Sb., o obcích (obecní zřízení) níže uvedené smluvní strany tuto

#### **veřejnoprávní smlouvu o zabezpečení provedení zápisů údajů do informačního systému územní identifikace, adres a nemovitostí**

#### **Čl. I**

##### **Smluvní strany**

##### **1. Obec Horní Rápotice**

zastoupená starostkou obce Marií Váňovou

Horní Rápotice 51, 396 01 Humpolec, Kraj Vysočina.

příslušná do správního obvodu obce s rozšířenou působností Humpolec IČO: 49056654 (dále jen „obec A“)

a

**2.Město Humpolec**

zastoupená starostou města Mgr. Jiřím Kučerou  
Horní náměstí 300, 396 22 Humpolec, Kraj Vysočina  
obec s rozšířenou působností IČO; 00248 266 (dále jen „obec B“)

**Čl. II****Předmět smlouvy**

Předmětem smlouvy je zabezpečení provedení zápisů údajů do informačního systému územní identifikace adres a nemovitostí podle zákona č. 111/2009 Sb., o základních registrech, ve znění pozdějších předpisů, orgány obce B namísto orgánů obce A,

**Čl. III****Smluvní rozsah výkonu přenesené působnosti**

- (1) Podle § 63 odst.1 zákona č. 128/2000 Sb., o obcích (obecní zřízení), ve znění zákona č. 313/2002 Sb., budou orgány obce B místo orgánů obce A podle zákona č. 111/2009 Sb., o základních registrech, ve znění pozdějších předpisů, zapisovat do informačního systému územní identifikace, adres a nemovitostí následující údaje;
  - a) podle § 42 odst. 1 až 3 zákona č. 111/2009 Sb., pokud stavební objekt nevyžaduje stavební povolení ani ohlášení stavebnímu úřadu a obec A je proto editorem těchto údajů podle § 42 odst. 4 zákona č. 111/2009 Sb. (identifikační údaje stavebního objektu a údaje o jeho vazbách na ostatní územní prvky a na územně evidenční jednotku část obce, údaje o definičním bodu stavebního objektu, údaje o typu stavebního objektu, způsobu jeho využití a jeho technickoekonomických attributech, technickoekonomický atribut stavebního objektu, kterým je měsíc a rok jeho odstranění).
  - b) podle § 43 odst 4 zákona č 111/2009 Sb. (název ulice a údaje o vazbách ulice na ostatní územní prvky),
  - c) podle § 44 odst, 1 zákona č. 111/2009 Sb, (změny údajů o adresním místě a změny příslušnosti stavebních objektů do části obce).
- (2) Orgány obce A budou údaje podle odstavce 1 předávat orgánu obce B, bezodkladně a orgány obce B jsou povinny získané údaje zapsat do informačního systému územní identifikace, adres a nemovitostí nejpozději následující pracovní den od jejich obdržení.

**Čl. IV****Úhrada nákladů**

Obec A poskytne obci B na její účet č.1421 261/0100, vedený u Komerční banky a.s. exp. Humpolec odměnu ve výši 50,- Kč (slovy: padesát korun českých) za každý provedený úkon na základě plnění podle čl. III této smlouvy (odměna bude poskytována v pravidelných ročních splátkách).

**Čl. V****Doba trvání smlouvy**

Tato smlouva se uzavírá na dobu určitou a to od jejího uzavření do konce roku 2012. Tato smlouva je uzavřena dnem, kdy rozhodnutí příslušného krajského úřadu o udělení souhlasu s uzavřením této smlouvy nabude právní moci.

**Čl. VI****Společná ustanovení**

- (1) Smluvní strany zveřejní veřejnoprávní smlouvu bezodkladně po jejím uzavření na úředních deskách svých obecních úřadů nejméně po dobu 15 dní (§ 66c odst. 2 zákona č. 128/2000 Sb.).
- (2) Po dobu platnosti této smlouvy vyvěsí smluvní strany na úředních deskách svých obecních úřadů informaci o uzavření této smlouvy a jejím předmětu.
- (3) Tato smlouva se vyhotovuje ve třech stejnopisech, přičemž jeden stejnopis obdrží obec A, jeden stejnopis obdrží obec B a jeden stejnopis veřejnoprávní smlouvy s přílohami obdrží příslušný krajský úřad spolu se žádostí o souhlas s uzavřením veřejnoprávní smlouvy.
- (4) Přílohu k této smlouvě tvoří usnesení rady (zastupitelstva) obce A a usnesení rady (zastupitelstva) obce B o souhlasu s uzavřením této smlouvy a pravomocné rozhodnutí příslušného krajského úřadu o udělení souhlasu k uzavření smlouvy.
- (5) Tato smlouva může být měněna pouze písemnými dodatky, které podléhají schválení smluvních stran a souhlasu příslušného krajského úřadu.
- (6) Smlouvu lze předčasně ukončit pouze písemně dohodou stran, nebo výpovědí s výpovědní lhůtou 2 měsíce. Lhůta začíná běžet prvním dnem měsíce následujícího po měsíci, v němž byla výpověď doručena druhé straně.

## **Veřejnoprávní smlouva**

Na základě usnesení zastupitelstva obce Bystrá, ze dne 8.9.2011 2011 č. 1/2011 a usnesení zastupitelstva města Humpolec, ze dne 21.9. 2011 č. 125/6/ZM/2011 uzavírají podle § 63 odst. 1 zákona č. 128/2000 Sb., o obcích (obecní zřízení) níže uvedené smluvní strany tuto

### **veřejnoprávní smlouvu o zabezpečení provedení zápisů údajů do informačního systému územní identifikace, adres a nemovitostí**

#### **Čl. I**

##### **Smluvní strany**

##### **1. Obec Bystrá**

zastoupená starostou obce Romanem Matějkou, Bystrá 50, 396 01 Humpolec, kraj Vysočina, příslušná do správního obvodu obce s rozšířenou působností Humpolec IČO: 00511218 (dále jen „obec A“)

a

##### **2. Město Humpolec**

zastoupená starostou města Mgr. Jiřím Kučerou, Horní náměstí 300, 396 22 Humpolec, kraj Vysočina obec s rozšířenou působností IČO: 00248 266 (dále jen „obec B“)

#### **Čl. II**

##### **Předmět smlouvy**

Předmětem smlouvy je zabezpečení provedení zápisů údajů do informačního systému územní identifikace adres a nemovitostí podle zákona č. 111/2009 Sb., o základních registrech, ve znění pozdějších předpisů, orgány obce B namísto orgánů obce A.

#### **Čl. III**

##### **Smluvní rozsah výkonu přenesené působnosti**

- (1) Podle § 63 odst. 1 zákona č. 128/2000 Sb., o obcích (obecní zřízení), ve znění zákona č. 313/2002 Sb., budou orgány obce B místo orgánů obce A podle zákona č. 111/2009 Sb., o základních registrech, ve znění pozdějších předpisů, zapisovat do informačního systému územní identifikace, adres a nemovitostí následující údaje:
  - a) podle § 42 odst. 1 až 3 zákona č. 111/2009 Sb., pokud stavební objekt nevyžaduje stavební povolení ani ohlášení stavebnímu úřadu a obec A je proto editorem těchto údajů podle § 42 odst. 4 zákona č. 111/2009 Sb. (identifikační údaje stavebního objektu a údaje o jeho vazbách na ostatní územní prvky a na územně evidenční jednotku část obce, údaje o definičním bodu stavebního objektu, údaje o typu stavebního objektu, způsobu jeho využití a jeho technickoekonomických attributech, technickoekonomický atribut stavebního objektu, kterým je měsíc a rok jeho odstranění),
  - b) podle § 43 odst. 4 zákona č. 111/2009 Sb. (název ulice a údaje o vazbách ulice na ostatní územní prvky),
  - c) podle § 44 odst. 1 zákona č. 111/2009 Sb. (změny údajů o adresním místě a změny příslušnosti stavebních objektů do části obce).
- (2) Orgány obce A budou údaje podle odstavce 1 předávat orgánu obce B, bezodkladně a orgány obce B jsou povinny získané údaje zapsat do informačního systému územní identifikace, adres a nemovitostí nejpozději následující pracovní den od jejich obdržení

#### **Čl. IV**

##### **Úhrada nákladů**

Obec A poskytne obci B na její účet č.1421 261/0100, vedený u Komerční banky a.s, exp, Humpolec odměnu ve výši 50,- Kč (slovy: padesát korun českých) za každý provedený úkon na základě plnění podle čl. lit této smlouvy (odměna bude poskytována v pravidelných ročních splátkách).

#### **Čl. V**

##### **Doba trvání smlouvy**

Tato smlouva se uzavírá na dobu určitou a to od jejího uzavření do konce roku 2012. Tato smlouva je uzavřena dnem, kdy rozhodnutí příslušného krajského úřadu o udělení souhlasu s uzavřením této smlouvy nabude právní moci.

#### **Čl. VI**

##### **Společná ustanovení**

- (1) Smluvní strany zveřejní veřejnoprávní smlouvu bezodkladně po jejím uzavření na úředních deskách svých obecních úřadů nejméně po dobu 15 dní (§ 66c odst. 2 zákona č. 128/2000 Sb.).

- (2) Po dobu platnosti této smlouvy vyvěsí smluvní strany na úředních deskách svých obecních úřadů informaci o uzavření této smlouvy a jejím předmětu.
- (3) Tato smlouva se vyhotovuje ve třech stejnopisech, přičemž jeden stejnopis obdrží obec A, jeden stejnopis obdrží obec B a jeden stejnopis veřejnoprávní smlouvy s přílohami obdrží příslušný krajský úřad spolu se žádostí o souhlas s uzavřením veřejnoprávní smlouvy.
- (4) Přílohu k této smlouvě tvoří usnesení rady (zastupitelstva) obce A a usnesení rady (zastupitelstva) obce B o souhlasu s uzavřením této smlouvy a pravomocné rozhodnutí příslušného krajského úřadu o udělení souhlasu k uzavření smlouvy,
- (5) Tato smlouva může být měněna pouze písemnými dodatky, které podléhají schválení smluvních stran a souhlasu příslušného krajského úřadu.
- (6) Smlouvu lze předčasně ukončit pouze písemně dohodou stran, nebo výpovědí s výpovědní lhůtou 2 měsíce. Lhůta začíná běžet prvním dnem měsíce následujícího po měsíci, v němž byla výpověď doručena druhé straně.

V Bystré dne

V Humpolci dne

### **Veřejnoprávní smlouva**

Na základě usnesení Rady města Chotěboř č. 846 přijatého na svém zasedání dne 21.12.2011, uzavírají podle § 63 odst. 1 zákona č. 128/2000 Sb., o obcích (obecní zřízení)] níže uvedené smluvní strany tuto veřejnoprávní smlouvu o provedení zápisů údajů do informačního systému územní identifikace, adres a nemovitostí (dále jen smlouva)

#### **ČI.I**

##### **Smluvní strany**

###### **1. Město Chotěboř**

zastoupené starostkou města Eliškou Pavlíkovou

Městský úřad Chotěboř, Trčků z Lipy 69, 583 01, kraj Vysočina

příslušná do správního obvodu obce s rozšířenou působností: Chotěboř IČ:00267538, č. účtu: 19-570128524/0600, (dále jen „město“)

a

###### **2. Obec Klokočov**

zastoupená starostkou obce Hankou Zárubovou

Klokočov 105, 583 01 Chotěboř, Kraj Vysočina

příslušná do správního obvodu obce s rozšířenou působností Chotěboř IČ: 00267627, č. účtu: 11528-521/0100 (dále jen „obec“)

#### **ČI. II**

##### **Předmět smlouvy**

Předmětem smlouvy je zabezpečení provedení zápisů údajů do informačního systému územní identifikace adres a nemovitostí podle zákona č. 111/2009 Sb., o základních registrech, ve znění pozdějších předpisů, orgány města namísto orgánů obce.

#### **ČI. III**

##### **Smluvní rozsah výkonu přenesené působnosti**

1. Podle § 63 odst.1 zákona č. 128/2000 Sb., o obcích (obecní zřízení), v platném znění, budou orgány města místo orgánů obce podle zákona č. 111/2009 Sb., o základních registrech, ve znění pozdějších předpisů, zapisovat do informačního systému územní identifikace, adres a nemovitostí následující údaje:

a) podle § 42 odst. 1 až 3 zákona č. 111/2009 Sb., pokud stavební objekt nevyžaduje stavební povolení ani ohlášení stavebnímu úřadu a obec je proto editorem těchto údajů podle § 42 odst. 4 zákona č. 111/2009 Sb. (identifikační údaje stavebního objektu a údaje o jeho vazbách na ostatní územní prvky a na územně evidenční jednotku část obce, údaje o definičním bodu stavebního objektu, údaje o typu stavebního objektu, způsobu jeho využití a jeho technickoekonomických attributech, technickoekonomický atribut stavebního objektu, kterým je měsíc a rok jeho odstranění),

b) podle § 43 odst. 4 zákona č. 111/2009 Sb. (název ulice a údaje o vazbách ulice na ostatní územní prvky),

- c) podle § 44 odst. 1 zákona č. 111/2009 Sb. (změny údajů o adresním místě a změny příslušnosti stavebních objektů do části obce).
2. Orgány obce budou údaje podle odstavce 1 předávat orgánu města, bezodkladně, a to buď formou zaslání do datové schránky, v písemné podobě nebo emailem se zaručeným elektronickým podpisem na elektronickou podatelnu města podatelna@chotebor.cz. Orgány města jsou povinny získané údaje zapsat do informačního systému územní identifikace, adres a nemovitostí nejpozději do 3 třech pracovních dnů ode dne jejich obdržení.

#### Čl. IV

##### Úhrada nákladů

1. Obec poskytne městu na jeho účet uvedený v čl. I. této smlouvy příspěvek (odměnu) ve výši 100,- Kč (slovy; jedno sto korun českých) za každý provedený úkon na základě plnění podle čl. III, této smlouvy.
2. Odměna bude stanovena za příslušné pololetí podle počtu provedených zápisů a obec ji bude platit na základě městem vystavené faktury jedenkrát za půl rok s termínem splatnosti vždy do 15.8. příslušného roku a 15.2. následujícího roku. Město odešle vystavenou fakturu nejpozději do 30.7. příslušného roku a nejpozději do 31.1. následujícího roku. Faktura bude mj. obsahovat i počet provedených zápisů za příslušné kalendářní pololetí.

#### Čl. V

##### Doba trvání smlouvy

Tato smlouva se uzavírá na dobu neurčitou.

Tato smlouva je uzavřena dnem, kdy rozhodnutí příslušného krajského úřadu o udělení souhlasu s uzavřením této smlouvy nabude právní moci.

#### Čl. VI

##### Společná ustanovení

1. Smluvní strany zveřejní veřejnoprávní smlouvu bezodkladně po jejím uzavření na úředních deskách svých obecních úřadů nejméně po dobu 15 dní (§ 66c odst. 2 zákona č. 128/2000 Sb.).
2. Po dobu platnosti této smlouvy vyvěsí smluvní strany na úředních deskách svých obecních úřadů informaci o uzavření této smlouvy a jejím předmětu.
3. Tato smlouva se vyhotovuje ve třech stejnopisech, přičemž jeden stejnopis obdrží obec, jeden stejnopis obdrží město a jeden stejnopis veřejnoprávní smlouvy s přílohami obdrží příslušný krajský úřad spolu se žádostí o souhlas s uzavřením veřejnoprávní smlouvy.
4. Přílohu k této smlouvě tvoří usnesení rady města a usnesení rady/zastupitelstva/rozhodnutí starosty obce o souhlasu s uzavřením této smlouvy a pravomocné rozhodnutí příslušného krajského úřadu o udělení souhlasu k uzavření smlouvy.
5. Tato smlouva může být měněna pouze písemnými dodatky, které podléhají schválení smluvních stran a souhlasu příslušného krajského úřadu.
6. Smlouvu lze předčasně ukončit pouze písemně dohodou stran, nebo výpovědí bez uvedení důvodu kterékoliv smluvní strany s výpovědní lhůtou 3 měsíce. Lhůta začíná běžet prvním dnem měsíce následujícího po měsíci, v němž byla výpověď doručena druhé straně.
7. Obec předá do 30ti dnů ode dne podpisu této smlouvy městu veškeré nezbytné podklady související s výkonem činnosti podle čl. II. a III. této smlouvy.

V Chotěboři dne  
Eliška Pavlíková

V Klokočově dne 19.12.2011  
Hanka Zárubová

#### Veřejnoprávní smlouva

Na základě usnesení Rady města Chotěboř č. Xtl^přijátého na svém zasedání dne 21.12.2011 a usnesení Zastupitelstva obce Heřmanice, ze dne 28.12.2011, číslo 6/1/11/33 uzavírají podle § 63 odst. 1 zákona č. 128/2000 Sb., o obcích (obecní zřízení)] níže uvedené smluvní strany tuto veřejnoprávní smlouvu o provedení zápisů údajů do informačního systému územní identifikace, adres a nemovitostí (dále jen smlouva)



## **Čl.I** **Smluvní strany**

### **1. Město Chotěboř**

zastoupené starostkou města Eliškou Pavlíkovou

Městský úřad Chotěboř, Trčků z Lípy 69, 583 01, kraj Vysočina

příslušná do správního obvodu obce s rozšířenou působností: Chotěboř, IČ:00267538, (dále jen „město“)

a

### **2. Obec Heřmanice**

zastoupená starostou obce Antonínem Dvořákem

Heřmanice 2, 582 82 Golčův Jeníkov, kraj Vysočina

příslušná do správního obvodu obce s rozšířenou působností Chotěboř, IČ:00579831, č. účtu: 182335468/0300

(dále jen „obec“)

## **Čl. II** **Předmět smlouvy**

Předmětem smlouvy je zabezpečení provedení zápisů údajů do informačního systému územní identifikace adres a nemovitostí podle zákona č. 111/2009 Sb., o základních registrech, ve znění pozdějších předpisů, orgány města namísto orgánů obce.

## **Čl. III** **Smluvní rozsah výkonu přenesené působnosti**

1. Podle § 63 odst.1 zákona č. 128/2000 Sb., o obcích (obecní zřízení), v platném znění, budou orgány města místo orgánů obce podle zákona č. 111/2009 Sb., o základních registrech, ve znění pozdějších předpisů, zapisovat do informačního systému územní identifikace, adres a nemovitostí následující údaje:
  - a) podle § 42 odst. 1 až 3 zákona č. 111/2009 Sb., pokud stavební objekt nevyžaduje stavební povolení ani ohlášení stavebnímu úřadu a obec je proto editorem těchto údajů podle § 42 odst. 4 zákona č. 111/2009 Sb. (identifikační údaje stavebního objektu a údaje o jeho vazbách na ostatní územní prvky a na územně evidenční jednotku část obce, údaje o definičním bodu stavebního objektu, údaje o typu stavebního objektu, způsobu jeho využití a jeho technickoekonomických attributech, technickoekonomický atribut stavebního objektu, kterým je měsíc a rok jeho odstranění),
  - b) podle § 43 odst. 4 zákona č. 111/2009 Sb. (název ulice a údaje o vazbách ulice na ostatní územní prvky),
  - c) podle § 44 odst. 1 zákona č. 111/2009 Sb. (změny údajů o adresním místě a změny příslušnosti stavebních objektů do části obce).
2. Orgány obce budou údaje podle odstavce 1 předávat orgánu města, bezodkladně, a to buď formou zaslání do datové schránky, v písemné podobě nebo emailem se zaručeným elektronickým podpisem na elektronickou podatelnu města podatelna@chotebor.cz. Orgány města jsou povinny získané údaje zapsat do informačního systému územní identifikace, adres a nemovitostí nejpozději do 3 třech pracovních dnů ode dne jejich obdržení.

## **Čl. IV** **Úhrada nákladů**

1. Obec poskytne městu na jeho účet uvedený v čl. I. této smlouvy příspěvek (odměnu) ve výši 100,- Kč (slovy: jedno sto korun českých) za každý provedený úkon na základě plnění podle čl. III, této smlouvy.
2. Odměna bude stanovena za příslušné pololetí podle počtu provedených zápisů a obec ji bude platit na základě městem vystavené faktury jedenkrát za půl rok s termínem splatnosti vždy do 15.8. příslušného roku a 15.2. následujícího roku. Město odešle vystavenou fakturu nejpozději do 30.7. příslušného roku a nejpozději do 31.1. následujícího roku. Faktura bude mj. obsahovat i počet provedených zápisů za příslušné kalendářní pololetí.

## **Čl.V** **Doba trvání smlouvy**

Tato smlouva se uzavírá na dobu neurčitou. Tato smlouva je uzavřena dnem, kdy rozhodnutí příslušného krajského úřadu o udělení souhlasu s uzavřením této smlouvy nabude právní moci.

## **Čl. VI** **Společná ustanovení**

1. Smluvní strany zveřejní veřejnoprávní smlouvu bezodkladně po jejím uzavření na úředních deskách svých obecních úřadů nejméně po dobu 15 dní (§ 66c odst. 2 zákona č. 128/2000 Sb.).
2. Po dobu platnosti této smlouvy vyvěsí smluvní strany na úředních deskách svých obecních úřadů informaci o uzavření této smlouvy a jejím předmětu.

3. Tato smlouva se vyhotovuje ve třech stejnopisech, přičemž jeden stejnopis obdrží obec, jeden stejnopis obdrží město a jeden stejnopis veřejnoprávní smlouvy s přílohami obdrží příslušný krajský úřad spolu se žádostí o souhlas s uzavřením veřejnoprávní smlouvy.
4. Přílohu k této smlouvě tvoří usnesení rady města a usnesení rady/zastupitelstva/rozhodnutí starosty obce o souhlasu s uzavřením této smlouvy a pravomocné rozhodnutí příslušného krajského úřadu o udělení souhlasu k uzavření smlouvy.
5. Tato smlouva může být měněna pouze písemnými dodatky, které podléhají schválení smluvních stran a souhlasu příslušného krajského úřadu.
6. Smlouvu lze předčasně ukončit pouze písemně dohodou stran, nebo výpovědí bez uvedení důvodu kterékoliv smluvní strany s výpovědní lhůtou 3 měsíce. Lhůta začíná běžet prvním dnem měsíce následujícího po měsíci, v němž byla výpověď doručena druhé straně.
7. Obec předá do 30ti dnů ode dne podpisu této smlouvy městu veškeré nezbytné podklady související s výkonem činnosti podle čl. II. a III. této smlouvy.

Chotěboř dne :  
Eliška Pavlíková

Heřmanice dne

---

## VĚSTNÍK PRÁVNÍCH PŘEDPISŮ KRAJE VYSOČINA

Vydává Kraj Vysočina

Redakce: Krajský úřad Kraje Vysočina, Žižkova 57, Jihlava 587 33  
telefon: 564 602 111, fax: 564 602 420

Výrobu a distribuci zajišťuje: Yashica, s.r.o., tř. Legionářů 24, 586 01 Jihlava

Vychází dle potřeby