



VĚSTNÍK KRAJE VYSOČINA

Ročník 2012

Rozesláno dne 7. srpna 2012

Částka 2

OBSAH:

1. Nařízení Kraje Vysočina o zřízení přírodní památky Ptáčovský kopeček
2. Nařízení Kraje Vysočina o zřízení přírodní rezervace Baba – V Bukách a jejího ochranného pásma
3. Nařízení Kraje Vysočina o zřízení přírodní památky Belfrýdský potok
4. Nařízení Kraje Vysočina kterým se stanoví vymezení úseků silnic v jednotlivých okresech Kraje Vysočina, na nichž se pro jejich malý dopravní význam nezajišťuje sjízdnost odstraňováním sněhu a náledí
5. Zveřejnění počtu volených členů Zastupitelstva Kraje Vysočina
6. Veřejnoprávní smlouva uzavřená mezi městem Havlíčkův Brod a obcí Věž
7. Veřejnoprávní smlouva uzavřená mezi městem Havlíčkův Brod a obcí Skorkov
8. Veřejnoprávní smlouva uzavřená mezi městem Havlíčkův Brod a obcí Okrouhlice
9. Veřejnoprávní smlouva uzavřená mezi městem Havlíčkův Brod a obcí Dolní Krupá
10. Veřejnoprávní smlouva uzavřená mezi městem Havlíčkův Brod a obcí Bartoušov
11. Veřejnoprávní smlouva uzavřená mezi městem Havlíčkův Brod a obcí Rozsochatec
12. Veřejnoprávní smlouva uzavřená mezi městem Hrotovice a obcí Třebenice
13. Veřejnoprávní smlouva uzavřená mezi městem Hrotovice a obcí Valeč
14. Veřejnoprávní smlouva uzavřená mezi městem Hrotovice a obcí Slavětice
15. Veřejnoprávní smlouva uzavřená mezi městem Hrotovice a obcí Krhov
16. Veřejnoprávní smlouva uzavřená mezi městem Hrotovice a městysem Dalešice
17. Veřejnoprávní smlouva uzavřená mezi městem Hrotovice a obcí Zárubice
18. Veřejnoprávní smlouva uzavřená mezi městem Humpolec a obcí Kejžlice
19. Veřejnoprávní smlouva uzavřená mezi městem Humpolec a obcí Vojslavice
20. Veřejnoprávní smlouva uzavřená mezi městem Chotěboř a obcí Dolní Sokolovec
21. Veřejnoprávní smlouva uzavřená mezi městem Chotěboř a obcí Dolní Sokolovec
22. Veřejnoprávní smlouva uzavřená mezi městem Moravské Budějovice a obcí Štěpkov
23. Veřejnoprávní smlouva uzavřená mezi městem Moravské Budějovice a obcí Bohušice
24. Veřejnoprávní smlouva uzavřená mezi městem Moravské Budějovice a obcí Bohušice
25. Veřejnoprávní smlouva uzavřená mezi městem Moravské Budějovice a obcí Zvěrkovice

26. Veřejnoprávní smlouva uzavřená mezi městem Moravské Budějovice a obcí Bohušice
27. Veřejnoprávní smlouva uzavřená mezi městem Moravské Budějovice a obcí Cidlina
28. Veřejnoprávní smlouva uzavřená mezi městem Pacov a obcí Důl
29. Veřejnoprávní smlouva uzavřená mezi městem Pacov a obcí Eš
30. Veřejnoprávní smlouva uzavřená mezi městem Pacov a obcí Pošná
31. Veřejnoprávní smlouva uzavřená mezi městem Pacov a obcí Vyklantice
32. Veřejnoprávní smlouva uzavřená mezi městem Pacov a obcí Zlaténka
33. Veřejnoprávní smlouva uzavřená mezi městem Pacov a obcí Mezilesí
34. Veřejnoprávní smlouva uzavřená mezi městem Pacov a obcí Cetoraz
35. Veřejnoprávní smlouva uzavřená mezi městem Pacov a obcí Bratřice
36. Veřejnoprávní smlouva uzavřená mezi městem Pacov a obcí Vysoká Lhota
37. Veřejnoprávní smlouva uzavřená mezi městem Pacov a obcí Věžná
38. Veřejnoprávní smlouva uzavřená mezi městem Pacov a obcí Samšín
39. Veřejnoprávní smlouva uzavřená mezi městem Pacov a obcí Čáslavsko
40. Veřejnoprávní smlouva uzavřená mezi městem Pacov a obcí Dobrá Voda u Pacova
41. Veřejnoprávní smlouva uzavřená mezi městem Polná a obcí Záborná
42. Veřejnoprávní smlouva uzavřená mezi městem Polná a obcí Vysoké Studnice
43. Veřejnoprávní smlouva uzavřená mezi obcí Přibyslavice a obcí Radonín
44. Veřejnoprávní smlouva uzavřená mezi městem Velké Meziříčí a obcí Ořechov
45. Veřejnoprávní smlouva uzavřená mezi městem Velké Meziříčí a obcí Rozseč
46. Veřejnoprávní smlouva uzavřená mezi městem Velké Meziříčí a obcí Oslavička
47. Veřejnoprávní smlouva uzavřená mezi městysem Větrný Jeníkov a obcí Kalhov
48. Veřejnoprávní smlouva uzavřená mezi městem Pacov a obcí Kámen
49. Veřejnoprávní smlouva uzavřená mezi městem Žďár nad Sázavou a obcí Hamry nad Sázavou
50. Veřejnoprávní smlouva uzavřená mezi městem Chotěboř a obcí Čečkovice
51. Veřejnoprávní smlouva uzavřená mezi městem Žďár nad Sázavou a obcí Budeč
52. Veřejnoprávní smlouva uzavřená mezi městem Žďár nad Sázavou a obcí Budeč
53. Veřejnoprávní smlouva uzavřená mezi městem Světlá nad Sázavou a obcí Kynice
54. Veřejnoprávní smlouva uzavřená mezi městem Moravské Budějovice a obcí Jakobov u Moravských Budějovic
55. Veřejnoprávní smlouva uzavřená mezi městem Moravské Budějovice a obcí Želetava
56. Veřejnoprávní smlouva uzavřená mezi městem Velké Meziříčí a obcí Nová Ves
57. Veřejnoprávní smlouva uzavřená mezi městem Velké Meziříčí a obcí Baliny
58. Veřejnoprávní smlouva uzavřená mezi městem Velké Meziříčí a obcí Břeží
59. Veřejnoprávní smlouva uzavřená mezi městem Velké Meziříčí a obcí Březské

60. Veřejnoprávní smlouva uzavřená mezi městem Velké Meziříčí a obcí Dobrá Voda
61. Veřejnoprávní smlouva uzavřená mezi městem Velké Meziříčí a obcí Dolní Heřmanice
62. Veřejnoprávní smlouva uzavřená mezi městem Velké Meziříčí a obcí Dolní Libochovná
63. Veřejnoprávní smlouva uzavřená mezi městem Velké Meziříčí a obcí Heřmanov
64. Veřejnoprávní smlouva uzavřená mezi městem Velké Meziříčí a obcí Jíroví
65. Veřejnoprávní smlouva uzavřená mezi městem Velké Meziříčí a obcí Milešín
66. Veřejnoprávní smlouva uzavřená mezi městem Velké Meziříčí a obcí Nová Ves
67. Veřejnoprávní smlouva uzavřená mezi městem Velké Meziříčí a obcí Nové Sady
68. Veřejnoprávní smlouva uzavřená mezi městem Velké Meziříčí a obcí Radenice
69. Veřejnoprávní smlouva uzavřená mezi městem Velké Meziříčí a obcí Radňoves
70. Veřejnoprávní smlouva uzavřená mezi městem Velké Meziříčí a obcí Skřiňáňov
71. Veřejnoprávní smlouva uzavřená mezi městem Velké Meziříčí a obcí Sviny
72. Veřejnoprávní smlouva uzavřená mezi městem Velké Meziříčí a obcí Uhřínov
73. Veřejnoprávní smlouva uzavřená mezi městem Velké Meziříčí a obcí Vidonín
74. Veřejnoprávní smlouva uzavřená mezi městem Velké Meziříčí a obcí Vlkov
75. Veřejnoprávní smlouva uzavřená mezi městem Velké Meziříčí a obcí Záblatí
76. Veřejnoprávní smlouva uzavřená mezi městem Velké Meziříčí a obcí Zadní Zbořenec
77. Veřejnoprávní smlouva uzavřená mezi městem Velké Meziříčí a obcí Ořechov
78. Veřejnoprávní smlouva uzavřená mezi městem Nové Město na Moravě a obcí Daňkovice

NAŘÍZENÍ
Kraje Vysočina
ze dne 3. července 2012
č. 13/2012

o zřízení přírodní památky Ptáčovský kopeček

Rada Kraje Vysočina vydává v souladu s ustanovením § 7 a 59 odst. 1 písm. k) zákona č. 129/2000 Sb., o krajích (krajské zřízení), ve znění pozdějších předpisů, a dle § 77a odst. 2 zákona č. 114/1992 Sb., o ochraně přírody a krajiny, ve znění pozdějších předpisů (dále jen zákon o ochraně přírody), toto nařízení kraje:

Čl. 1

Vymezení přírodní památky

- (1) Zřizuje se přírodní památka Ptáčovský kopeček (dále jen „přírodní památka“).
- (2) Přírodní památka se rozkládá na území Kraje Vysočina, v katastrálním území Ptáčov. Hranice přírodní památky se stanoví uzavřeným geometrickým obrazcem s přímými stranami, jehož vrcholy jsou určeny souřadnicemi jednotné trigonometrické sítě katastrální¹⁾. Seznam souřadnic vrcholů geometrického obrazce tak, jak jdou v obrazci za sebou, je uveden v příloze č. 1 k tomuto nařízení.
- (3) Orientační grafické znázornění území přírodní památky je uvedeno v příloze č. 2 k tomuto nařízení.

Čl. 2

Předmět ochrany

- (1) Předmětem ochrany přírodní památky jsou:
 - a) mozaika travinných společenstev svazu Koelerio-Phleion phleoidis s výskytem koniklece velkokvětého (*Pulsatilla grandis*),
 - b) typy přírodních stanovišť a druhy, pro které byla jiným právním předpisem²⁾ vyhlášena evropsky významná lokalita Ptáčovský kopeček a které se nacházejí na území přírodní památky.

Čl. 3

Bližší ochranné podmínky

- (1) Jen se souhlasem příslušného orgánu ochrany přírody lze v přírodní památce:
 - a) povolovat změny druhů pozemků nebo způsobů jejich využití³⁾,
 - b) zřizovat myslivecká zařízení včetně slanisek, přikrmovat nebo vnatit zvěř,
 - c) narušovat geologický podklad, provádět geologické práce spojené se zásahem do území (průzkumy, vrty),
 - d) skladovat dřevo nebo jiné materiály, a to i přechodně,
 - e) hospodařit na pozemcích způsobem vyžadujícím intenzivní technologie, používat biocidy,
 - f) obnovovat luční porosty pomocí orby.

Čl. 4

Závěrečná ustanovení

- (1) Nedílnou součástí tohoto nařízení jsou:
 - a) Příloha č. 1 – Seznam souřadnic jednotné trigonometrické sítě katastrální (S-JSTK) jednotlivých vrcholů geometrického obrazce, kterými jsou stanoveny hranice přírodní památky Ptáčovský kopeček.
 - b) Příloha č. 2 – Orientační grafické znázornění území přírodní památky Ptáčovský kopeček.
- (2) Toto nařízení nabývá platnosti dnem vyhlášení ve Věstníku právních předpisů kraje a účinnosti patnáctým dnem následujícím po vyhlášení ve Věstníku právních předpisů kraje.

.....
MUDr. Jiří Běhounek v.r.
hejtman Kraje Vysočina

.....
Ing. Vladimír Novotný v.r.
náměstek hejtmána Kraje Vysočina

1) Nařízení vlády č. 430/2006 Sb., o stanovení geodetických referenčních systémů a státních mapových děl závazných na území státu a zásadách jejich používání

2) Příloha č. 518 k nařízení vlády č. 132/2005 Sb., kterým se stanoví národní seznam evropsky významných lokalit

3) Například § 80 odst. 1 zákona č. 183/2006 Sb., o územním plánování a stavebním řádu (stavební zákon) a § 2 odst. 3 a § 6 zákona č. 344/1992 Sb., o katastru nemovitostí České republiky (katastrální zákon), ve znění pozdějších předpisů.

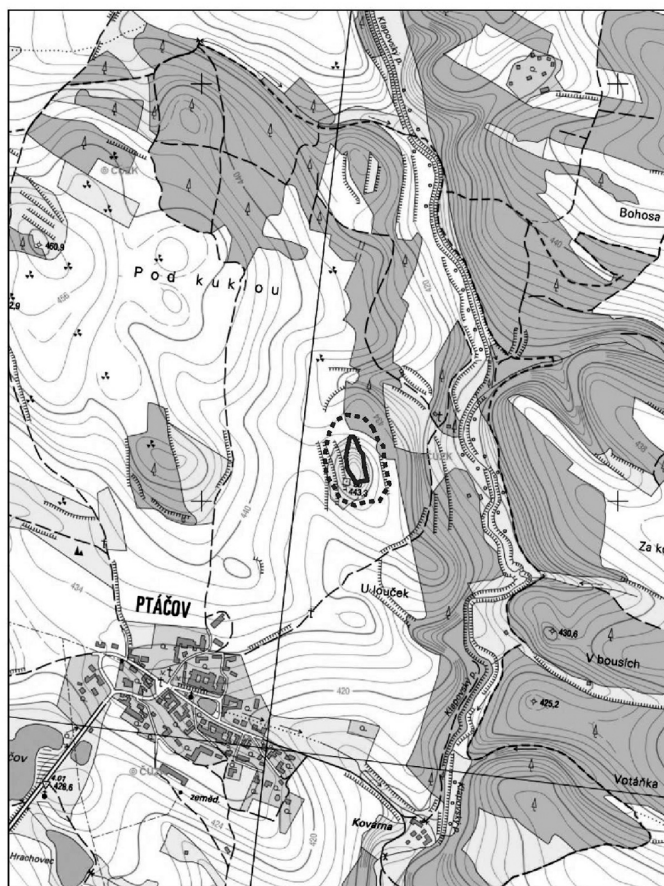
Příloha č. 1 k nařízení Kraje Vysočina č. 13/2012

Seznam souřadnic jednotné trigonometrické sítě katastrální (S-JSTK) jednotlivých vrcholů geometrického obrazce, kterým jsou stanoveny hranice přírodní památky Ptáčovský kopeček



číslo bodu	souřadnice – Y (m)	souřadnice – X (m)	pořadí bodu v obrazci
009003160001	646615.35	1150952.90	1
009003160002	646628.62	1150957.60	2
009003160003	646634.12	1150945.43	3
009003160004	646646.40	1150928.40	4
009003160007	646650.86	1150916.80	5
009003160008	646650.79	1150905.60	6
009003160009	646652.40	1150896.85	7
009003160025	646652.03	1150893.37	8
009003160028	646649.34	1150877.90	9
009003160029	646643.35	1150850.04	10
009003160031	646641.29	1150845.76	11
009003160032	646634.80	1150846.74	12
009003160033	646629.80	1150852.26	13
009003160017	646618.54	1150878.87	14
009003160016	646610.68	1150888.34	15
009003160015	646609.51	1150903.65	16
009003160014	646606.80	1150923.86	17
009003160012	646600.58	1150951.81	18
009003160010	646614.08	1150952.76	19

Příloha č. 2 k nařízení Kraje Vysočina č. 13/2012

Orientační grafické znázornění území přírodní památky Ptáčovský kopeček



Legenda

-  hranice přírodní památky Ptáčovský kopeček
-  hranice ochranného pásma přírodní památky Ptáčovský kopeček

0 62,5 125 250 375 500 metry

NAŘÍZENÍ
Kraje Vysočina
ze dne 3. července 2012
č. 14/2012

o zřízení přírodní rezervace Baba – V Bukách a jejího ochranného pásma

Rada Kraje Vysočina vydává v souladu s § 7 a § 59 odst. 1 písm. k) zákona č. 129/2000 Sb., o krajích (krajské zřízení), ve znění pozdějších předpisů, a dle § 77a odst. 2 zákona č. 114/1992 Sb., o ochraně přírody a krajiny, ve znění pozdějších předpisů (dále také zákon o ochraně přírody), toto nařízení kraje:

Čl. 1

Vymezení přírodní rezervace a jejího ochranného pásma

- (1) Zřizuje se přírodní rezervace Baba – V Bukách (dále jen „přírodní rezervace“).
- (2) Přírodní rezervace se rozkládá na území Kraje Vysočina, v katastrálním území Bohdalov. Hranice přírodní rezervace se stanoví uzavřeným geometrickým obrazcem s přímými stranami, jehož vrcholy jsou určeny souřadnicemi jednotné trigonometrické sítě katastrální¹⁾. Seznam souřadnic vrcholů geometrického obrazce tak, jak jdou v obrazci za sebou, je uveden v příloze č. 1 k tomuto nařízení.
- (3) Ochranné pásmo přírodní rezervace se rozkládá na území Kraje Vysočina, v katastrálním území Bohdalov a Chroustov u Bohdalova. Hranice ochranného pásma přírodní rezervace se stanoví třemi uzavřenými geometrickými obrazci s přímými stranami, jejichž vrcholy jsou určeny souřadnicemi jednotné trigonometrické sítě katastrální. Seznam souřadnic vrcholů geometrických obrazců tak, jak jdou v obrazci za sebou, je uveden v příloze č. 2 k tomuto nařízení.
- (4) Orientační grafické znázornění území přírodní rezervace a jejího ochranného pásma je uvedeno v příloze č. 3 k tomuto nařízení.

Čl. 2

Předmět ochrany

- (1) Předmětem ochrany přírodní rezervace jsou:
 - a) komplex lesních porostů s přirozenou vegetací acidofilních a květnatých bučin asociací Luzulo-Fagetum a Asperulo-Fagetum,
 - b) typy přírodních stanovišť a druhy, pro které byla jiným právním předpisem²⁾ vyhlášena evropsky významná lokality Baba a které se nacházejí na území přírodní rezervace.

Čl. 3

Bližší ochranné podmínky

- (1) Jen se souhlasem příslušného orgánu ochrany přírody lze v přírodní rezervaci:
 - a) povolovat změny druhů pozemků nebo způsobů jejich využití³⁾,
 - b) zřizovat myslivecká zařízení včetně slanisek,
 - c) přikrmovat zvěř,
 - d) narušovat geologický podklad, provádět geologické práce spojené se zásahem do území (průzkumy, vrty),
 - e) upravovat povrch cest s použitím jiného než místního přírodního materiálu stejného geologického původu.

Čl. 4

Závěrečná ustanovení

- (1) Nedílnou součástí tohoto nařízení jsou:
 - a) Příloha č. 1 – Seznam souřadnic jednotné trigonometrické sítě katastrální (S-JTSK) jednotlivých vrcholů geometrického obrazce, kterým jsou stanoveny hranice přírodní rezervace Baba – V Bukách.

1) Nařízení vlády č. 430/2006 Sb., o stanovení geodetických referenčních systémů a státních mapových děl závazných na území státu a zásadách jejich používání.

2) Příloha č. 518 k nařízení vlády č. 132/2005 Sb., kterým se stanoví národní seznam evropsky významných lokalit

3) Například § 80 odst. 1 zákona č. 183/2006 Sb., o územním plánování a stavebním řádu (stavební zákon) a § 2 odst. 3 a § 6 zákona č. 344/1992 Sb., o katastru nemovitostí České republiky (katastrální zákon), ve znění pozdějších předpisů.

- b) Příloha č. 2 – Seznam souřadnic jednotné trigonometrické sítě katastrální (S-JTSK) jednotlivých vrcholů geometrických obrazců, kterými jsou stanoveny hranice ochranného pásma přírodní rezervace Baba – V Bukách
 c) Příloha č. 3 – Orientační grafické znázornění území přírodní rezervace Baba – V Bukách a jejího ochranného pásma.

(2) Toto nařízení kraje nabývá účinnosti patnáctým dnem následujícím po vyhlášení ve Věstníku právních předpisů Kraje Vysočina.

.....
MUDr. Jiří Běhounek v.r.
 hejtman Kraje Vysočina

.....
Ing. Vladimír Novotný v.r.
 náměstek hejtmána Kraje Vysočina

Příloha č. 1 k nařízení Kraje Vysočina č. 14/2012

Seznam souřadnic jednotné trigonometrické sítě katastrální (S-JTSK) jednotlivých vrcholů geometrického obrazce, kterým jsou stanoveny hranice přírodní rezervace Baba – V Bukách

číslo bodu	souřadnice – Y (m)	souřadnice – X (m)	pořadí bodu v obrazci
087001140009	648600.82	1126017.82	1
087001140026	648625.78	1125991.05	2
087001140027	648647.90	1125969.10	3
087001140030	648668.90	1125951.85	4
087001140029	648688.72	1125946.10	5
087001140043	648762.58	1125917.31	6
087001140031	648797.62	1125902.97	7
087001140032	648832.35	1125881.24	8
087001140042	648856.25	1125853.57	9
087001140041	648873.96	1125828.27	10
087001140033	648882.37	1125811.09	11
087001140034	648884.65	1125747.30	12
087001140040	648889.72	1125701.41	13
011006520022	648810.22	1125711.60	14
011006520023	648746.61	1125710.53	15
011006520001	648691.50	1125688.77	16
011006520002	648583.25	1125695.67	17
011006520003	648551.90	1125435.08	18
011006520004	648515.11	1125435.40	19
011006520006	648469.71	1125390.74	20
011006520007	648414.82	1125386.75	21
011006520008	648343.13	1125412.20	22
011006520009	648361.01	1125463.71	23
011006520010	648344.95	1125541.07	24
011006520011	648303.98	1125585.05	25
011006520012	648239.36	1125607.80	26
011006520013	648223.77	1125667.68	27
011006520014	648207.45	1125710.63	28
011006520015	648195.72	1125757.68	29
011006520016	648217.12	1125817.70	30
011006520017	648204.81	1125845.84	31
011006520018	648140.85	1125904.23	32
011006520019	648131.75	1125930.65	33
011006520020	648153.03	1126016.97	34

číslo bodu	souřadnice – Y (m)	souřadnice – X (m)	pořadí bodu v obrazci
011006520021	648167.08	1126161.53	35
011005881955	648119.40	1126213.95	36
011006520033	648219.27	1126223.63	37
011006520032	648279.15	1126236.78	38
011006520031	648321.38	1126261.86	39
087001140018	648358.56	1126273.33	40
011006520030	648393.16	1126283.71	41
087001140019	648424.40	1126280.66	42
087001140020	648452.56	1126270.73	43
087001140017	648473.17	1126211.74	44
087001140015	648478.39	1126180.89	45
087001140016	648479.04	1126178.74	46
087001140013	648490.03	1126169.43	47
087001140012	648535.38	1126130.77	48
087001140010	648576.97	1126094.14	49
087001140028	648558.91	1126069.50	50
087001140025	648592.35	1126029.90	51

Příloha č. 2 k nařízení Kraje Vysočina č. 14/2012

Seznam souřadnic jednotné trigonometrické sítě katastrální (S-JTSK) jednotlivých vrcholů geometrických obrazců, kterými jsou stanoveny hranice ochranného pásma přírodní rezervace Baba – V Bukách

Geometrický obrazec č. 1 – hranice ochranného pásma přírodní rezervace Baba - V bukách

číslo bodu	souřadnice – Y (m)	souřadnice – X (m)	pořadí bodu v obrazci
087001140005	648885.84	1125596.45	1
087001140037	648880.24	1125567.49	2
011006520053	648882.14	1125555.30	3
011006520054	648775.28	1125536.30	4
011006520055	648730.32	1125544.23	5
011006520056	648691.12	1125542.27	6
011006520057	648632.71	1125518.41	7
011006520058	648598.20	1125480.99	8
011006520059	648581.19	1125473.06	9
011006520060	648580.34	1125467.00	10
011006520003	648551.90	1125435.08	11
011006520002	648583.25	1125695.67	12
011006520001	648691.50	1125688.77	13
011006520023	648746.61	1125710.53	14
011006520022	648810.22	1125711.60	15
087001140040	648889.72	1125701.41	16
087001140039	648889.99	1125697.25	17
087001140035	648897.05	1125629.04	18
087001140004	648891.78	1125611.54	19

Geometrický obrazec č. 2 – hranice ochranného pásma přírodní rezervace Baba - V bukách

číslo bodu	souřadnice – Y (m)	souřadnice – X (m)	pořadí bodu v obrazci
011006520010	648344.95	1125541.07	1
011006520009	648361.01	1125463.71	2
011006520008	648343.13	1125412.20	3

číslo bodu	souřadnice – Y (m)	souřadnice – X (m)	pořadí bodu v obrazci
011006520034	648136.64	1125221.70	4
011006520035	648182.37	1125161.87	5
011006530108	648091.82	1125053.32	6
011006530107	648061.72	1125101.60	7
011006530106	648027.72	1125122.60	8
011006530105	648012.22	1125153.65	9
011006530104	648020.86	1125172.56	10
011006530103	648044.13	1125196.92	11
011006530102	648053.22	1125235.59	12
011006530101	648032.95	1125267.79	13
011006530100	647927.80	1125298.07	14
011006530099	647862.41	1125345.91	15
011006530098	647842.78	1125402.21	16
011006530097	647811.49	1125436.49	17
011006530096	647758.66	1125477.07	18
011006520046	647785.81	1125539.88	19
011006520047	647884.56	1125631.38	20
011006520048	647935.75	1125664.75	21
011006520049	647982.50	1125704.38	22
011006520050	648072.69	1125705.63	23
011006520051	648077.50	1125695.13	24
011006520052	648115.56	1125655.13	25
011006520012	648239.36	1125607.80	26
011006520011	648303.98	1125585.05	27

Geometrický obrazec č. 3 – hranice ochranného pásma přírodní rezervace Baba - V bukách

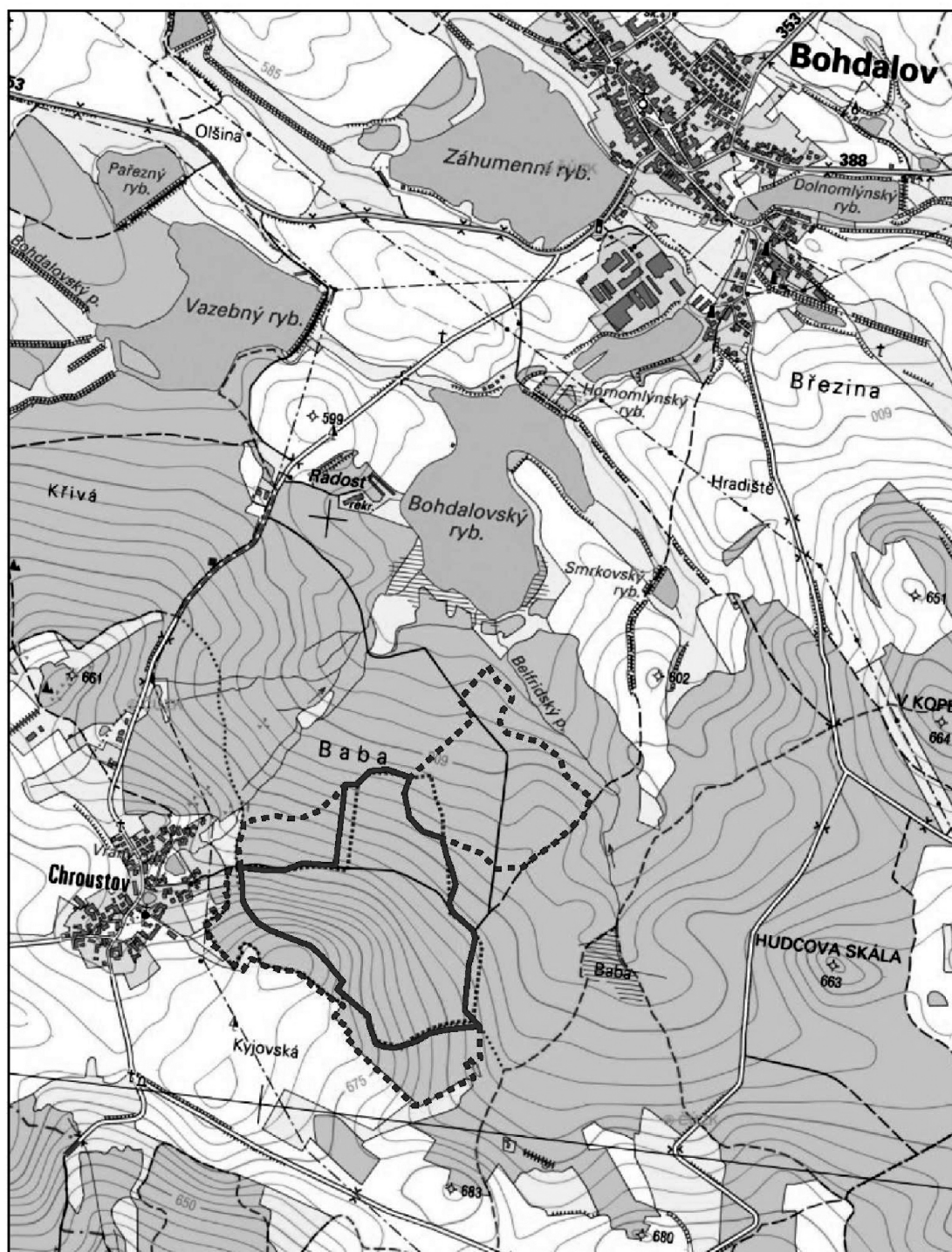
číslo bodu	souřadnice – Y (m)	souřadnice – X (m)	pořadí bodu v obrazci
011006520097	648966.28	1125865.99	1
011006520098	648926.61	1125813.50	2
011006520099	648942.87	1125768.87	3
011006520100	648933.40	1125764.55	4
011006520101	648935.64	1125755.53	5
011006520102	648927.73	1125710.97	6
087001140040	648889.72	1125701.41	7
087001140034	648884.65	1125747.30	8
087001140033	648882.37	1125811.09	9
087001140041	648873.96	1125828.27	10
087001140042	648856.25	1125853.57	11
087001140032	648832.35	1125881.24	12
087001140031	648797.62	1125902.97	13
087001140043	648762.58	1125917.31	14
087001140029	648688.72	1125946.10	15
087001140030	648668.90	1125951.85	16
087001140027	648647.90	1125969.10	17
087001140026	648625.78	1125991.05	18
087001140009	648600.82	1126017.82	19
087001140025	648592.35	1126029.90	20

číslo bodu	souřadnice – Y (m)	souřadnice – X (m)	pořadí bodu v obrazci
087001140028	648558.91	1126069.50	21
087001140010	648576.97	1126094.14	22
087001140012	648535.38	1126130.77	23
087001140013	648490.03	1126169.43	24
087001140016	648479.04	1126178.74	25
087001140015	648478.39	1126180.89	26
087001140017	648473.17	1126211.74	27
087001140020	648452.56	1126270.73	28
087001140019	648424.40	1126280.66	29
011006520030	648393.16	1126283.71	30
087001140018	648358.56	1126273.33	31
011006520031	648321.38	1126261.86	32
011006520032	648279.15	1126236.78	33
011006520033	648219.27	1126223.63	34
011005881955	648119.40	1126213.95	35
011006520061	648117.21	1126307.93	36
011006520062	648114.00	1126316.63	37
011006520063	648141.09	1126329.72	38
011006520064	648152.98	1126319.20	39
011006520065	648166.13	1126325.89	40
011006520066	648138.16	1126380.56	41
011006520067	648179.62	1126399.55	42
011006520068	648253.84	1126439.75	43
011006520069	648259.50	1126442.24	44
011006520070	648304.00	1126465.01	45
011006520071	648308.75	1126467.58	46
011006520072	648331.97	1126468.20	47
011006520073	648397.83	1126401.78	48
011006520074	648491.81	1126312.44	49
011006520075	648498.44	1126305.68	50
011006520076	648513.25	1126292.21	51
011006520077	648532.70	1126265.26	52
011006520078	648554.47	1126244.65	53
011006520079	648535.20	1126224.78	54
011006520080	648588.14	1126184.08	55
011006520081	648558.20	1126148.50	56
011006520082	648570.73	1126137.72	57
011006520083	648588.03	1126131.16	58
011006520084	648662.74	1126080.43	59
011006520085	648667.73	1126071.70	60
011006520086	648689.43	1126058.85	61
011006520087	648687.94	1126055.64	62
011006520088	648712.39	1126035.81	63
011006520089	648769.50	1126031.07	64
011006520090	648770.10	1126028.17	65
011006520091	648806.84	1126021.89	66
011006520092	648856.15	1125996.14	67



číslo bodu	souřadnice – Y (m)	souřadnice – X (m)	pořadí bodu v obrazci
011006520093	648882.51	1126033.40	68
011006520094	648911.81	1126014.97	69
011006520095	648985.07	1125945.44	70
087001100019	648994.12	1125922.82	71
011006520096	648990.54	1125917.86	72
087001100018	649001.66	1125890.82	73

Příloha č. 3 k nařízení Kraje Vysočina č. 14/2012

Orientační grafické znázornění území přírodní rezervace Baba – V Bukách a jejího ochranného pásma



Legenda

-  hranice přírodní rezervace Baba - V Bukách
-  hranice ochranného pásma přírodní rezervace Baba - V Bukách

0 150 300 600 900 1 200 metry

NAŘÍZENÍ
Kraje Vysočina
ze dne 3. července 2012
č. 15/2012

o zřízení přírodní památky Belfrídský potok

Rada Kraje Vysočina vydává v souladu s ustanovením § 7 a 59 odst. 1 písm. k) zákona č. 129/2000 Sb., o krajích (krajské zřízení), ve znění pozdějších předpisů, a dle § 77a odst. 2 zákona č. 114/1992 Sb., o ochraně přírody a krajiny, ve znění pozdějších předpisů (dále jen zákon o ochraně přírody), toto nařízení kraje:

Čl. 1

Vymezení přírodní památky

- (1) Zřizuje se přírodní památka Belfrídský potok (dále jen „přírodní památka“).
- (2) Přírodní památka se rozkládá na území Kraje Vysočina, v katastrálním území Bohdalov, Starý Telečkov a Kyjov u Černé. Hranice přírodní památky se stanoví uzavřeným geometrickým obrazcem s přímými stranami, jehož vrcholy jsou určeny souřadnicemi jednotné trigonometrické sítě katastrální¹⁾. Seznam souřadnic vrcholů geometrického obrazce tak, jak jdou v obrazci za sebou, je uveden v příloze č. 1 k tomuto nařízení.
- (3) Orientační grafické znázornění území přírodní památky je uvedeno v příloze č. 2 k tomuto nařízení.

Čl. 2

Předmět ochrany

- (1) Předmětem ochrany přírodní památky jsou:
 - a) niva Belfrídského potoka se zachovalými lesními porosty údolních jasanovo-olšových luhů s početnou populací dřípatky horské (*Soldanella montana*),
 - b) typy přírodních stanovišť a druhy, pro které byla jiným právním předpisem²⁾ vyhlášena evropsky významná lokalita Baba a které se nacházejí na území přírodní památky.

Čl. 3

Bližší ochranné podmínky

- (1) Jen se souhlasem příslušného orgánu ochrany přírody lze v přírodní památce:
 - a) povolovat změny druhů pozemků nebo způsobů jejich využití³⁾,
 - b) zřizovat myslivecká zařízení včetně slanisek, přikrmovat nebo vnařit zvěř,
 - c) narušovat geologický podklad, provádět geologické práce spojené se zásahem do území (průzkumy, vrty),
 - d) používat biocidy, s výjimkou repelentních nátěrových přípravků proti okusu.

Čl. 4

Závěrečná ustanovení

- (1) Nedílnou součástí tohoto nařízení jsou:
 - a) Příloha č. 1 – Seznam souřadnic jednotné trigonometrické sítě katastrální (S-JSTK) jednotlivých vrcholů geometrického obrazce, kterými jsou stanoveny hranice přírodní památky Belfrídský potok.
 - b) Příloha č. 2 – Orientační grafické znázornění území přírodní památky Belfrídský potok
- (2) Toto nařízení nabývá platnosti dnem vyhlášení ve Věstníku právních předpisů kraje a účinnosti patnáctým dnem následujícím po vyhlášení ve Věstníku právních předpisů kraje.

.....
MUDr. Jiří Běhounek v.r.
hejtman Kraje Vysočina

.....
Ing. Vladimír Novotný v.r.
náměstek hejtmána Kraje Vysočina

1) Nařízení vlády č. 430/2006 Sb., o stanovení geodetických referenčních systémů a státních mapových děl závazných na území státu a zásadách jejich používání
2) Příloha č. 480 k nařízení vlády č. 132/2005 Sb., kterým se stanoví národní seznam evropsky významných lokalit
3) Například § 80 odst. 1 zákona č. 183/2006 Sb., o územním plánování a stavebním řádu (stavební zákon) a § 2 odst. 3 a § 6 zákona č. 344/1992 Sb., o katastru nemovitostí České republiky (katastrální zákon), ve znění pozdějších předpisů.

Příloha č. 1 k nařízení Kraje Vysočina č. 15/2012

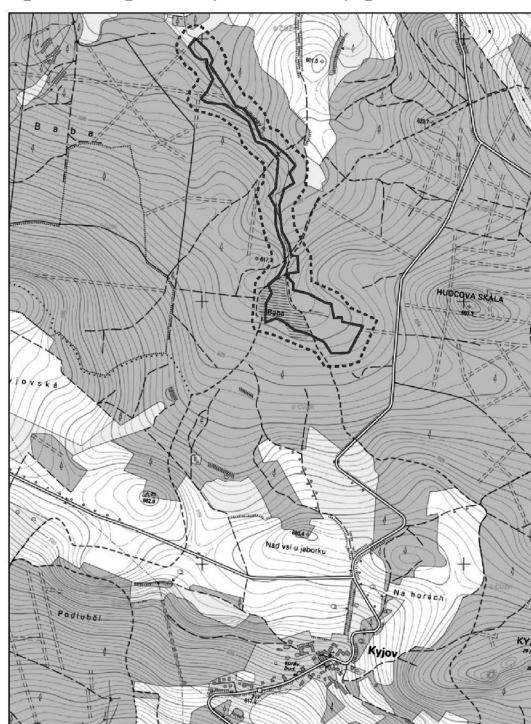
Seznam souřadnic jednotné trigonometrické sítě katastrální (S-JSTK) jednotlivých vrcholů geometrického obrazce, kterým jsou stanoveny hranice přírodní památky Belfrídský potok

číslo bodu	souřadnice – Y (m)	souřadnice – X (m)	pořadí bodu v obrazci
011006530059	647531.93	1126154.90	1
011006530070	647556.68	1126142.49	2
011006530060	647598.11	1126121.73	3
011006530061	647643.17	1126109.64	4
135000850689	647648.58	1126105.69	5
011006530062	647695.37	1126071.45	6
011006530063	647715.73	1126064.44	7
011006530064	647756.72	1126080.56	8
011006530065	647754.21	1126007.84	9
011006530066	647732.53	1125968.83	10
011006530068	647737.35	1125956.81	11
011006530069	647744.26	1125939.56	12
011006530067	647745.49	1125936.50	13
011006530047	647704.66	1125900.09	14
011006530046	647679.45	1125852.71	15
011006530039	647684.85	1125796.74	16
011006530038	647705.23	1125751.01	17
011006530037	647716.72	1125706.79	18
011006530035	647718.94	1125639.50	19
011006530034	647741.55	1125597.64	20
011006530033	647716.22	1125568.50	21
011006530005	647712.67	1125525.83	22
011006530003	647706.97	1125459.64	23
011006530002	647757.56	1125403.82	24
011006530011	647793.96	1125390.26	25
011006530014	647820.33	1125314.74	26
011006530017	647908.93	1125249.93	27
011006530018	647982.04	1125241.44	28
011006530020	648002.69	1125226.68	29
011006530021	647978.67	1125200.55	30
011006530022	647956.82	1125152.69	31
011006530025	647980.29	1125105.67	32
011006530028	647981.10	1125077.10	33
011006530029	648002.48	1125079.42	34
011006530030	648025.64	1125065.12	35
011006530031	648048.20	1125029.47	36
011006530032	648024.80	1124997.27	37
011006530026	647974.39	1125044.59	38
011006530027	647957.73	1125081.44	39
011006530024	647966.14	1125101.58	40
011006530023	647938.45	1125142.86	41
011006530019	647896.08	1125207.24	42
011006530016	647870.55	1125254.86	43
011006530015	647841.60	1125265.35	44
011006530013	647802.16	1125307.10	45

číslo bodu	souřadnice – Y (m)	souřadnice – X (m)	pořadí bodu v obrázci
011006530012	647772.39	1125377.90	46
011006530001	647734.51	1125392.22	47
011006530004	647674.40	1125442.85	48
011006530006	647641.89	1125482.29	49
011006530007	647664.46	1125510.53	50
011006530008	647646.50	1125549.20	51
011006530009	647684.82	1125572.47	52
011006530010	647703.22	1125632.84	53
011006530036	647693.98	1125730.66	54
011006530040	647665.88	1125781.90	55
011006530041	647657.42	1125824.79	56
011006530042	647633.69	1125827.12	57
011006530043	647630.41	1125888.14	58
011006530044	647666.53	1125893.04	59
011006530045	647670.06	1125908.80	60
011006530048	647648.92	1125930.74	61
011006530049	647650.39	1125956.16	62
011006530050	647591.91	1125970.42	63
011006530051	647525.89	1126005.57	64
011006530052	647505.12	1126008.84	65
011006530053	647494.31	1126063.57	66
011006530054	647465.25	1126060.61	67
011006530055	647462.37	1126077.63	68
011006530056	647383.79	1126094.50	69
011006530057	647438.06	1126195.56	70
011006530058	647504.94	1126197.47	71

Příloha č. 2 k nařízení Kraje Vysočina č. 15/2012

Orientační grafické znázornění území přírodní památky Belfrýdský potok KRAJSKÝ ÚŘAD KRAJE VYSOČINA



Legenda

— hranice přírodní památky Belfrýdský potok
 - - - - - hranice ochranného pásma přírodní památky Belfrýdský potok

0 95 190 380 570 760
 metry

NAŘÍZENÍ
Kraje Vysočina
ze dne 24. července 2012
č. 16/2012

kterým se stanoví vymezení úseků silnic v jednotlivých okresech Kraje Vysočina, na nichž se pro jejich malý dopravní význam nezajišťuje sjízdnost odstraňováním sněhu a náledí

Rada Kraje Vysočina vydává v souladu s ustanovením § 7 a § 59 odst. 1 písm. k) zákona č. 129/2000 Sb., o krajích (krajské zřízení), ve znění pozdějších předpisů, a k provedení § 27 odst. 6 zákona č. 13/1997 Sb., o pozemních komunikacích, ve znění pozdějších předpisů, toto nařízení kraje:

Čl. 1

Úvodní ustanovení

Účelem tohoto nařízení je stanovit vymezení úseků silnic v jednotlivých okresech Kraje Vysočina, na nichž se pro jejich malý dopravní význam nezajišťují sjízdnost odstraňováním sněhu a náledí (dále jen „neudržované úseky“).

Čl. 2

Základní pojmy

- (1) Pro účely tohoto nařízení se neudržovaným úsekem rozumí silnice, na nichž není provozována osobní linková doprava a na nichž není nutno pro jejich nepatrný dopravní význam vykonávat zimní údržbu. Na tuto skutečnost jsou uživatelé upozorněni dopravní značkou.¹⁾
- (2) Pro účely tohoto nařízení se zimní údržbou rozumí údržba, kterou se podle pořadí důležitosti zmírňují závady vznikající povětrnostními vlivy a podmínkami za zimních situací ve sjízdnosti komunikací a ve schůdnosti místních komunikací a průjezdných úseků silnic.²⁾
- (3) Pro účely tohoto nařízení se rozumí sjízdností silnice takový stav, jestliže silnice umožňuje bezpečný pohyb silničních a jiných vozidel přizpůsobený stavebnímu stavu a dopravně technickému stavu těchto pozemních komunikací a povětrnostním situacím a jejich důsledkům.³⁾
- (4) Pro účely tohoto nařízení se povětrnostními situacemi a jejich důsledky rozumí takové povětrnostní situace a jejich důsledky, které mohou podstatně zhoršit nebo přerušit sjízdnost, jsou to vánice a intenzivní dlouhodobé sněžení, vznik souvislé námrazy, mlhy, oblevy, mrznoucí déšť, vichřice, povodně a přívalové vody a jiné obdobné povětrnostní situace a jejich důsledky.⁴⁾
- (5) Pro účely tohoto nařízení se závadou ve sjízdnosti rozumí taková změna ve sjízdnosti silnice, kterou nemůže řidič vozidla předvídat při pohybu vozidla přizpůsobenou stavebnímu stavu a dopravně technickému stavu pozemní komunikace a povětrnostním situacím a jejich důsledkům.⁵⁾
- (6) Zimním obdobím se pro účely tohoto nařízení rozumí doba od 1. 11. do 31. 3. následujícího roku. V tomto období se provádí zimní údržba podle plánu zimní údržby. Pokud vznikne zimní povětrnostní situace mimo toto období, zmírňují se závady ve sjízdnosti komunikace bez zbytečných odkladů přiměřeně vzniklé situaci.
- (7) Plán zimní údržby je podklad pro řízení a provádění zimní údržby silnic, který stanoví organizační, věcné, technické a technologické zásady zajišťování sjízdnosti a je zpracován na základě příslušných právních předpisů.⁶⁾

Čl. 3

Neudržované úseky silnic v Kraji Vysočina

- (1) Okres Havlíčkův Brod

Číslo silnice	Popisné určení místa	Staničení od	Staničení do	Délka v km
II/344	křiž. III/34428 . III/34522	22,611	23,637	1,026
III/03421	Krátká Ves - Stříbrné Hory	0	3,155	3,155
III/03713	Krucemburk - křiž. III/03426	0	3,053	3,053

1) § 42 odst. 1 písm. d) vyhlášky Ministerstva dopravy a spojů ČR č. 104/1997 Sb., ve znění pozdějších předpisů, kterou se provádí zákon č. 13/1997 Sb., o pozemních komunikacích, ve znění pozdějších předpisů (dále jen vyhláška“)

2) § 41 odst. 1 vyhlášky

3) § 26 odst. 1 zákona č. 13/1997 Sb., o pozemních komunikacích, ve znění pozdějších předpisů

4) § 26 odst. 5 zákona č. 13/1997 Sb., o pozemních komunikacích, ve znění pozdějších předpisů

5) § 26 odst. 6 zákona č. 13/1997 Sb., o pozemních komunikacích, ve znění pozdějších předpisů

6) zákon č. 13/1997 Sb., o pozemních komunikacích, ve znění pozdějších předpisů, a vyhlášky Ministerstva dopravy a spojů ČR č. 104/1997 Sb., kterou se provádí zákon o pozemních komunikacích

Číslo silnice	Popisné určení místa	Staničení od	Staničení do	Délka v km
III/03815	Pohled - Dlouhá Ves	0,7	2,46	1,76
III/03820	Keřkov - Hesov	0	1,549	1,549
III/1304	Chlumek - hr. okr. KH	0	0,988	0,988
III/1314	Štoky - Smrčná	0	3,549	3,549
III/3396	Úsobí - křiž. II/131	0	0,604	0,604
III/34410	Dolní Krupá - Kojetín- Česká Bělá	0	4,096	4,096
III/34512	Vilémov - Košťany	1,416	3,97	2,554
III/34513	křiž.III/34512 - Košťany	0	0,1	0,1
III/3452	Vilémov - Habry	1,985	3,134	1,149
III/34524	Klouzovy - Víška	0	3,485	3,485
III/34525	Nová Ves u CH - Bezlejev	0	1,572	1,572
III/34529	Chotěboř -Příjemky - křiž. I/34	0	3,267	3,267
III/3453	Nasavrky - Zhoř	1	3,138	2,138
III/3456	Golčův Jeníkov - Kněžice	5,732	6,879	1,147
III/3465	Jířikov - křiž. III/3463	0,4	1,501	1,101
III/3461	Lubno - křiž. II/347	1,2	2,83	1,63
III/3471	křiž.I/38 - křiž. II/346	2,994	4,177	1,183
III/34713	Olešnice - Lučice	1,813	4,474	2,661
III/34714	Radostín - Valečov - křiž.	0	3,231	3,231
III/34715	Valečov - Lučice	0	1,746	1,746
III/3472 a	křiž. III/3472 - Malčín	0	1,49	1,49
III/34723	Okrouhlice - Veselý Žďár	0	3,132	3,132
III/34723	Okrouhlice - Veselý Žďár	4,4	5,776	1,376
III/34724	Chlum - křiž. III/34714	1,8	2,404	0,604
III/3473	Malčín - Zboží	1,962	6,164	4,202
III/34734	Ovesná Lhota - přejezd ČD	2,151	4,46	2,309
III/34763	křiž.II/347 - Lipnice n/S	0	1,974	1,974
III/34770	hr. okr. PE - Leština-Skála	2,669	3,867	1,198
III/3479	Josefodol-křiž.III/34712	0	1,736	1,736
III/34812	Štoky - křiž. III/34811	4,52	6,998	2,478
III/3501	Vysočina - Smilov	0	2,27	2,27
III/35012	Ronov n/D - Pořežín	1,3	2,009	0,709
III/35013	Hr.okr.ZR - Havlíčkova Borová	1,14	3,306	2,166
III/35015	Krucemburk - Hluboká - hr .okr. ZR	3,8	4,501	0,701
III/3511	Havlíčk. Borová - Železné Horky	2	3,912	1,912

(2) Okres Jihlava

Číslo silnice	Popisné určení místa	Staničení od	Staničení do	Délka v km
II/348	hr. okr.HB-Dobronín-Polná-Stáj-křiž.II/353	38,301	40,342	2,041
III/11264	Telč - Vanov - Řásná	4,94	6,569	1,629
III/13110	Kalhov - Velešov	0	1,032	1,032
III/1314	Štoky - Smrčná	3,549	5,979	2,43
III/13417	Kaliště - Počátky	0,559	2,382	1,823
III/3536	Chroustov - Bohdalov	0	0,66	0,66
III/4031	Bransouze - Dolní Smrčné	1,37	2,35	0,98
III/4033	Panská Lhota - spojovací	0	2,169	2,169

Číslo silnice	Popisné určení místa	Staničení od	Staničení do	Délka v km
III/4037	Nevcehle - Nepomuky	1,2	3,346	2,146
III/4041	Luka n/Jihl. - V. Studnice	0,149	3,365	3,216
III/4051	Studénky – Puklice – Luka n/Jihl.	3,965	6,03	2,065
III/40620	Myslůvka - Kostelní Vydří	0	1,544	1,544

(3) Okres Pelhřimov

Číslo silnice	Popisné určení místa	Staničení od	Staničení do	Délka v km
III/01921	kř. I/19 - kř. III/01920 Dvořiště	0	0,569	0,569
III/01926	kř. III/01930 - kř. I/34 Ústrašín	5,81	8,868	3,058
III/03412	Kř. III/03410 - Knížata	0	0,6	0,6
III/11226	hr. okr. Benešov - kř. III/11228 Křešín	0,148	2,628	2,48
III/11230	Chyšná - konec silnice (na Skoránovice)	1,47	1,97	0,5
III/11232	kř. II/112 Košetice - Onšov	0	3,265	3,265
III/11246	Lešov - konec silnice	1,25	1,608	0,358
III/11252	kř. III/11253 Libkova Voda-kř. III/11250 Vlásenice-Drbohlavy	4,968	8,299	3,331
III/11254	kř. III/11252 Libkova Voda - kř. III/03410 Božejov	0	2,442	2,442
III/11256	kř. III/11255 - kř. III/11258 Dobrá Voda	0	2,335	2,335
III/12821	kř. III/12822 Chválkov - kř. II/409 nad Rytovem	1,007	4,556	3,549
III/12824	Bohdalín - Mních	0	4,14	4,14
III/1284	Babice - konec silnice	1,645	2,601	0,956
III/1339	kř. II/133 Vyskytná - kř. III/1333 Sázava	0	5,001	5,001
III/13417	hr. okr. JI - kř. III/13418 Počátky	2,382	4,428	2,046
III/34770	kř. II/347 Čejov - hr. okr. H. Brod	0	2,669	2,669
III/34775	kř. III/34773 u Bystré - kř. II/523	2,479	4,829	2,35
III/4095	kř. II/409 Střítež - kř. III/4096 (na Sudkův Důl)	0	2,594	2,594
III/4098	kř. II/409 Včelnička - Kutlov	0	3,285	3,285

(4) Okres Třebíč

Číslo silnice	Popisné určení místa	Staničení od	Staničení do	Délka v km
III/11271	Meziříčko - Domamil	8,536	12,367	3,831
III/15222	IS 12b Chotěbudice - hr. JH	13,879	15,107	1,228
III/15226	kř. III/15116 - Vranín	3,935	6,619	2,684
III/15226	žel. přejezd - kř. III/15225	0,695	3,483	2,788
III/15229	Blatnice IS 12b - kř. III/15231	2,053	4,738	2,685
III/15238	kř. II/152 Myslibořice - Odunec	0	2,864	2,864
III/15243	Hrotovice - Hubert	0	3,125	3,125
III/15244	IS 12b Hrot.- kř. III/15240 Bačice	0,417	3,629	3,212
III/15247	kř. III/39218 - IS 12a Dalešice	0,284	3,423	3,139
III/34911	pila Svatoslav - hr. ZR	1,125	2,047	0,922
III/34913	kř. II/349 - kř. III/35116 Benetice	0	1,52	1,52
III/35112	Vartenberg - IS 12a Okřesice	0,15	2,45	2,3
III/35118	kř. II/351 - IS 12 a Klučov	4,232	6,471	2,239
III/35118	kř. I/23 - IS 12a Pozďátky	0	2,043	2,043
III/35121	kř. II/351 - IS 12a Plešice	0,578	1,707	1,129
III/36060	kř. II/360 - kř. III/35116 Budíkovice	0,426	3,481	3,055
III/36061	kř. II/360 - IS 12a Třebíč	0	0,891	0,891

Číslo silnice	Popisné určení místa	Staničení od	Staničení do	Délka v km
III/36070	IS12b Jakubov - IS 12a Vicenice	0,506	4,142	3,636
III/36078	IS 12b Dol.Lažany - IS12a Hor.Laž.	5,834	8,68	2,846
III/39015	kř. I/23 - kř.III/39014 Smrk	0	2,085	2,085
III/3908	kř. I/23 - kř.III/3907	0	0,552	0,552
III/3995	IS 12bNaloučany - kř.II/392 Čikov	4,808	9,073	4,265
III/3999	kř. III/39912 - kř.II/399 Třesov	2,468	4,207	1,739
III/4027	Hájovna - kř.III/4028	1,684	4,005	2,321
III/4031	IS 12b Bransouze - hr.JI	0,5	1,37	0,87
III/40811	IS 12bKostníky - kř.III/41015	0,265	2,04	1,775
III/41010	kř.II/410-IS 12a Čáslavice	0	2,434	2,434
III/41018	IS 12b Radotice - kř. III/41015	0,184	2,205	2,021
III/41020	IS 12b Bačkovice - kř.II/410	0,283	3,655	3,372
III/4107	kř. III/4108Visky - kř.III/4102 Sádek	2,123	3,275	1,152
III/4111	kř. II/411Krnčice - IS 12a Jackov	0	0,989	0,989
III/4119	kř. I/38-IS 12a Vesce	0	0,452	0,452

(5) Okres Žďár nad Sázavou

Číslo silnice	Popisné určení místa	Staničení od	Staničení do	Délka v km
II/348	hr. okr. JI - křiž. III/34824	40,342	41,535	1,193
II/353	křiž. II/357 Borovnice-křiž.III/35321 Javorek	8,491	12,406	3,915
II/354	křiž. III/35419 - křiž. III/35420	38,662	40,483	1,821
II/391	křiž. III/3914 Heřmanov - křiž. II/390	5,874	8,654	2,78
III/3496	Horní Radslavice - Uhřínov	0	2,235	2,235
III/35012	hr.okr HB - Pořežín	2,009	2,848	0,839
III/35013	křiž. II/350 - hr.okr HB	0	1,14	1,14
III/35014	Radostín - křiž. II/350 Vepřová	3,578	10,264	6,686
III/35015	hr.okr HB - křiž. III/35014	4,501	4,868	0,367
III/3518	Měřín - křiž. III/3491	0,46	4,846	4,386
III/35315	Jiřikovice - křiž. III/35314 Nové Město n.M.	1,895	3,948	2,053
III/35317	křiž. II/350 Herálec - křiž. II/353 Kadov	0	9,858	9,858
III/35318	křiž. II/353 Krátká - Samotín	0	2,45	2,45
III/3536	hr.okr. JI - Chroustov	0,66	2,617	1,957
III/3537	křiž. III/35431 - Černá	0,463	0,868	0,405
III/35413	křiž. II/354 - Kadov	0	2,015	2,015
III/35420	křiž. II/354 - křiž. III/35417 Slavkovice	4,787	7,275	2,488
III/35422	Jámy - Veselíčko	0	2,622	2,622
III/35423	Hlinné spojovací	0	0,809	0,809
III/35425	Kněževés - křiž. III/35426	1,465	3,573	2,108
III/35429	Starý Telečkov - Bohdalov	4,26	7,238	2,978
III/35727	Unčín - Ubušín	0	2,078	2,078
III/36039	Zubří - Vojtěchov	3,2	5,822	2,622
III/38511	Střítež spojovací	0	0,191	0,191
III/3854	Rozsochy nádraží	0	0,158	0,158
III/3877	Chlébské - hr.kraje JMK	2,026	4,14	2,114
III/3883	Bohdalec - Rousměrov	0	2,848	2,848
III/3884	Radešín - Podolí	0	1,499	1,499

III/3885	kříž. II/388 - Dlouhé	0	2,493	2,493
III/3886	Račice - Olešinky	1,548	3,196	1,648
III/3916	Kundratice spojovací	0,083	1,695	1,612
III/3924	Holubí Zhoř - kříž. II/392	4,427	7,317	2,89

Celkem počet km neudržovaných komunikací v Kraji Vysočina	287,701
--	----------------

Čl. 4
Závěrečná ustanovení

- (1) Toto Nařízení ruší Nařízení Rady Kraje Vysočina č. 4/2011, kterým se stanoví vymezení úseků silnic II. a III. třídy v jednotlivých okresech Kraje Vysočina, na nichž se pro jejich malý dopravní význam nezajišťuje sjízdnost odstraňováním sněhu a náledí.
- (2) Toto nařízení nabývá platnosti dnem vyhlášení ve Věstníku právních předpisů kraje a účinnosti patnáctým dnem následujícím po vyhlášení ve Věstníku právních předpisů kraje.

V Jihlavě, dne 24. července 2012

.....
MUDr. Jiří Běhounek v.r.
hejtman Kraje Vysočina

.....
Ing. Vladimír Novotný v.r.
náměstek hejtmána Kraje Vysočina

KRAJSKÝ ÚŘAD KRAJE VYSOČINA
Mgr. Ing. Zdeněk Kadlec, dr. h. c.
ředitel
Žižkova 57, 587 33 Jihlava, Česká republika

Váš dopis značky/ze dne:

Číslo jednací: KUJI 48056/2012, OOSČ 648/2012/1 OOSC

Vyřizuje/telefon: JUDr. Alena Kuchařová/564 602 258

V Jihlavě dne: 16. 7. 2012

Zveřejnění počtu volených členů Zastupitelstva Kraje Vysočina

Podle § 31 odst. 1 zákona č. 129/2000 Sb., o krajích (krajské zřízení), ve znění pozdějších předpisů (dále jen „zákon o krajích“), činí počet členů zastupitelstva v kraji s počtem obyvatel

- | | |
|------------------------------------|----------|
| a) do 600 000 obyvatel | 45 členů |
| b) nad 600 000 do 900 000 obyvatel | 55 členů |
| c) nad 900 000 obyvatel | 65 členů |

Podle § 31 odst. 2 zákona o krajích je pro stanovení počtu členů zastupitelstva rozhodující počet obyvatel kraje k 1. lednu roku, v němž se volby konají.

Vzhledem k tomu, že Kraj Vysočina měl ke dni 1. 1. 2012 celkem 511 937 obyvatel, oznamuji v souladu s § 31 odst. 3 zákona o krajích, že v podzimních volbách do Zastupitelstva Kraje Vysočina bude voleno **45 členů zastupitelstva kraje**.

Mgr. Ing. Zdeněk Kadlec, dr. h. c., v.r.

ředitel úřadu

VEŘEJNOPRÁVNÍ SMLOUVA

Město Havlíčkův Brod, zastoupené starostou města Bc. Janem Teclm, Havlíčkově náměstí 57, 580 61 Havlíčkův Brod, kraj Vysočina, na straně jedné

Obec Věž, zastoupená starostou Miloslavem Miksou, Věž 17, kraj Vysočina, (dále jen „Obec“), na straně druhé

Čl. I**Smluvní rozsah výkonu přenesené působnosti**

1. Podle § 63 zákona č. 128/2000 Sb., o obcích ve znění předpisů, budou orgány města Havlíčkova Brodu vykonávat namísto obecního úřadu Obce v jeho správním obvodu přenesenou působnost podle § 52, písm. a) zákona č. 200/1990 Sb., o přestupcích, ve znění pozdějších předpisů.
2. Na základě této smlouvy budou orgány města Havlíčkova Brodu místně příslušnými správními orgány v řízeních pro správní obvod Obce.
3. Správní poplatky vybírané městským úřadem v Havlíčkově Brodě při plnění této smlouvy jsou příjmem rozpočtu města Havlíčkův Brod.
4. Výnos pokut uložených městským úřadem v Havlíčkově Brodě při plnění této smlouvy je příjmem rozpočtu města Havlíčkův Brod.

Čl. II**Doba trvání smlouvy**

1. Tato smlouva se uzavírá na dobu neurčitou. Tato smlouva je uzavřena dnem, kdy rozhodnutí příslušného krajského úřadu o udělení souhlasu s uzavřením této smlouvy nabude právní moci.
2. Smluvní strany se dohodly, že Obec bude platit za každé zahájené přestupkové řízení částku 3.000 Kč.
3. Dále se smluvní strany dohodly, že město Havlíčkův Brod vystaví za všechna zahájená přestupková řízení fakturu do patnáctého dne po skončení kalendářního pololetí. Faktura má čtrnáctidenní splatnost a pro úrok z prodlení platí nařízení vlády č. 142/1994 Sb.

Čl. III**Společná ustanovení**

1. Smlouva bude každému přístupná v sídlech obou stran.
2. Tato smlouva se vyhotovuje ve třech stejnopisech, přičemž každá ze smluvních stran obdrží po jednom výtisku a jeden stejnopis veřejnoprávní smlouvy obdrží příslušný krajský úřad spolu se žádostí o souhlas s uzavřením této smlouvy.
3. Tuto smlouvu schválila rada města Havlíčkův Brod dne 30. 5. 2011 pod číslem ustanovení 473/11 a zastupitelstvo Obce dne 29. 9. 2011 pod číslem jednací 129/2011/O Věž, číslo usnesení 93. Opisy těchto usnesení tvoří nedílnou přílohu této smlouvy spolu s pravomocným rozhodnutím příslušného krajského úřadu o udělení souhlasu k uzavření smlouvy.

Čl. IV

Smlouva nahrazuje veřejnoprávní smlouvu o výkonu přenesené působnosti platnou od 18. 12. 2003 a platí pro všechna přestupková řízení, která byla nebo budou zahájena po 30. červnu 2011.

V Havlíčkově Brodě dne 16. 4. 2012
Bc. Jan Tecl
starosta

Ve Věži dne 20. 10. 2011
Miloslav Miksa
starosta

VEŘEJNOPRÁVNÍ SMLOUVA

Město Havlíčkův Brod, zastoupené starostou města Bc. Janem Teclm, Havlíčkově náměstí 57, 580 61 Havlíčkův Brod, kraj Vysočina, na straně jedné

Obec Skorkov, zastoupená starostou Josefem Bláhou, Skorkov 29, kraj Vysočina, (dále jen „Obec“), na straně druhé

Čl. I**Smluvní rozsah výkonu přenesené působnosti**

1. Podle § 63 zákona č. 128/2000 Sb., o obcích ve znění předpisů, budou orgány města Havlíčkova Brodu vykonávat namísto obecního úřadu Obce v jeho správním obvodu přenesenou působnost podle § 52, písm. a) zákona č. 200/1990 Sb., o přestupcích, ve znění pozdějších předpisů.

2. Na základě této smlouvy budou orgány města Havlíčkova Brodu místně příslušnými správními orgány v řízeních pro správní obvod Obce.
3. Správní poplatky vybírané městským úřadem v Havlíčkově Brodě při plnění této smlouvy jsou příjmem rozpočtu města Havlíčkův Brod.
4. Výnos pokut uložených městským úřadem v Havlíčkově Brodě při plnění této smlouvy je příjmem rozpočtu města Havlíčkův Brod.

Čl. II

Doba trvání smlouvy

1. Tato smlouva se uzavírá na dobu neurčitou. Tato smlouva je uzavřena dnem, kdy rozhodnutí příslušného krajského úřadu o udělení souhlasu s uzavřením této smlouvy nabude právní moci.
2. Smluvní strany se dohodly, že Obec bude platit za každé zahájené přestupkové řízení částku 3.000 Kč.
3. Dále se smluvní strany dohodly, že město Havlíčkův Brod vystaví za všechna zahájená přestupková řízení fakturu do patnáctého dne po skončení kalendářního pololetí. Faktura má čtrnáctidenní splatnost a pro úrok z prodlení platí nařízení vlády č. 142/1994 Sb.

Čl. III

Společná ustanovení

1. Smlouva bude každému přístupná v sídlech obou stran.
2. Tato smlouva se vyhotovuje ve třech stejnopisech, přičemž každá ze smluvních stran obdrží po jednom výtisku a jeden stejnopis veřejnoprávní smlouvy obdrží příslušný krajský úřad spolu se žádostí o souhlas s uzavřením této smlouvy.
3. Tuto smlouvu schválila rada města Havlíčkův Brod dne 30. 5. 2011 pod číslem ustanovení 473/11 a zastupitelstvo Obce dne 6. 6. 2011 pod číslem usnesení 8. Opisy těchto usnesení tvoří nedílnou přílohu této smlouvy spolu s pravomocným rozhodnutím příslušného krajského úřadu o udělení souhlasu k uzavření smlouvy.

Čl. IV

Smlouva nahrazuje veřejnoprávní smlouvu o výkonu přenesené působnosti platnou od 2. 6. 2003 a platí pro všechna přestupková řízení, která byla nebo budou zahájena po 30. červnu 2011.

V Havlíčkově Brodě dne 16. 4. 2012
Bc. Jan Tecl
starosta

Ve Skorkově dne 16. 4. 2011
Josef Bláha
starosta

VEŘEJNOPRÁVNÍ SMLOUVA

Město Havlíčkův Brod, zastoupené starostou města Bc. Janem Teclem, Havlíčkově náměstí 57, 580 61 Havlíčkův Brod, kraj Vysočina, na straně jedné

Obec Okrouhlice, zastoupená starostou Vladimírem Šimkem, Okrouhlice 186, kraj Vysočina, (dále jen „Obec“), na straně druhé

Čl. I

Smluvní rozsah výkonu přenesené působnosti

1. Podle § 63 zákona č. 128/2000 Sb., o obcích ve znění předpisů, budou orgány města Havlíčkova Brodu vykonávat namísto obecního úřadu Obce v jeho správním obvodu přenesenou působnost podle § 52, písm. a) zákona č. 200/1990 Sb., o přestupcích, ve znění pozdějších předpisů.
2. Na základě této smlouvy budou orgány města Havlíčkova Brodu místně příslušnými správními orgány v řízeních pro správní obvod Obce.
3. Správní poplatky vybírané městským úřadem v Havlíčkově Brodě při plnění této smlouvy jsou příjmem rozpočtu města Havlíčkův Brod.
4. Výnos pokut uložených městským úřadem v Havlíčkově Brodě při plnění této smlouvy je příjmem rozpočtu města Havlíčkův Brod.

Čl. II**Doba trvání smlouvy**

1. Tato smlouva se uzavírá na dobu neurčitou. Tato smlouva je uzavřena dnem, kdy rozhodnutí příslušného krajského úřadu o udělení souhlasu s uzavřením této smlouvy nabude právní moci.
2. Smluvní strany se dohodly, že Obec bude platit za každé zahájené přestupkové řízení částku 3.000 Kč.
3. Dále se smluvní strany dohodly, že město Havlíčkův Brod vystaví za všechna zahájená přestupková řízení fakturu do patnáctého dne po skončení kalendářního pololetí. Faktura má čtrnáctidenní splatnost a pro úrok z prodlení platí nařízení vlády č. 142/1994 Sb.

Čl. III**Společná ustanovení**

1. Smlouva bude každému přístupná v sídlech obou stran.
2. Tato smlouva se vyhotovuje ve třech stejnopisech, přičemž každá ze smluvních stran obdrží po jednom výtisku a jeden stejnopis veřejnoprávní smlouvy obdrží příslušný krajský úřad spolu se žádostí o souhlas s uzavřením této smlouvy.
3. Tuto smlouvu schválila rada města Havlíčkův Brod dne 30. 5. 2011 pod číslem ustanovení 473/11 a zastupitelstvo Obce dne 27. 6. 2011 pod číslem usnesení 14. Opisy těchto usnesení tvoří nedílnou přílohu této smlouvy spolu s pravomocným rozhodnutím příslušného krajského úřadu o udělení souhlasu k uzavření smlouvy.

Čl. IV

Smlouva nahrazuje veřejnoprávní smlouvu o výkonu přenesené působnosti platnou od 6. 2. 2003 a platí pro všechna přestupková řízení, která byla nebo budou zahájena po 30. červnu 2011.

V Havlíčkově Brodě dne 16. 4. 2012
Bc. Jan Tecl
starosta

V Okrouhlici dne 11. 8. 2011
Vladimír Šimek
starosta

VEŘEJNOPRÁVNÍ SMLOUVA

Město Havlíčkův Brod, zastoupené starostou města Bc. Janem Teclem, Havlíčkově náměstí 57, 580 61 Havlíčkův Brod, kraj Vysočina, na straně jedné

Obec Dolní Krupá, zastoupená starostou Milanem Tichým, Dolní Krupá 55, kraj Vysočina, (dále jen „Obec“), na straně druhé

Čl. I**Smluvní rozsah výkonu přenesené působnosti**

1. Podle § 63 zákona č. 128/2000 Sb., o obcích ve znění předpisů, budou orgány města Havlíčkova Brodu vykonávat namísto obecního úřadu Obce v jeho správním obvodu přenesenou působnost podle § 52, písm. a) zákona č. 200/1990 Sb., o přestupcích, ve znění pozdějších předpisů.
2. Na základě této smlouvy budou orgány města Havlíčkova Brodu místně příslušnými správními orgány v řízeních pro správní obvod Obce.
3. Správní poplatky vybírané městským úřadem v Havlíčkově Brodě při plnění této smlouvy jsou příjmem rozpočtu města Havlíčkův Brod.
4. Výnos pokut uložených městským úřadem v Havlíčkově Brodě při plnění této smlouvy je příjmem rozpočtu města Havlíčkův Brod.

Čl. II**Doba trvání smlouvy**

1. Tato smlouva se uzavírá na dobu neurčitou. Tato smlouva je uzavřena dnem, kdy rozhodnutí příslušného krajského úřadu o udělení souhlasu s uzavřením této smlouvy nabude právní moci.
2. Smluvní strany se dohodly, že Obec bude platit za každé zahájené přestupkové řízení částku 3.000 Kč.
3. Dále se smluvní strany dohodly, že město Havlíčkův Brod vystaví za všechna zahájená přestupková řízení fakturu do patnáctého dne po skončení kalendářního pololetí. Faktura má čtrnáctidenní splatnost a pro úrok z prodlení platí nařízení vlády č. 142/1994 Sb.

Čl. III**Společná ustanovení**

1. Smlouva bude každému přístupná v sídlech obou stran.
2. Tato smlouva se vyhotovuje ve třech stejnopisech, přičemž každá ze smluvních stran obdrží po jednom výtisku a jeden stejnopis veřejnoprávní smlouvy obdrží příslušný krajský úřad spolu se žádostí o souhlas s uzavřením této smlouvy.
3. Tuto smlouvu schválila rada města Havlíčkův Brod dne 30. 5. 2011 pod číslem ustanovení 473/11 a zastupitelstvo Obce dne 29. 7. 2011 pod číslem usnesení 2e). Opisy těchto usnesení tvoří nedílnou přílohu této smlouvy spolu s pravomocným rozhodnutím příslušného krajského úřadu o udělení souhlasu k uzavření smlouvy.

Čl. IV

Smlouva nahrazuje veřejnoprávní smlouvu o výkonu přenesené působnosti platnou od 17. 12. 2002 a platí pro všechna přestupková řízení, která byla nebo budou zahájena po 30. červnu 2011.

V Havlíčkově Brodě dne 16. 4. 2012
Bc. Jan Tecl
starosta

V Dolní Krupé dne 8. 8. 2011
Milan Tichý
starosta

VEŘEJNOPRÁVNÍ SMLOUVA

Město Havlíčkův Brod, zastoupené starostou města Bc. Janem Teclem, Havlíčkovo náměstí 57, 580 61 Havlíčkův Brod, kraj Vysočina, na straně jedné

Obec Bartoušov, zastoupená starostou Jaroslavem Fialkou, Bartoušov 71, kraj Vysočina, (dále jen „Obec“), na straně druhé

Čl. I**Smluvní rozsah výkonu přenesené působnosti**

1. Podle § 63 zákona č. 128/2000 Sb., o obcích ve znění předpisů, budou orgány města Havlíčkova Brodu vykonávat namísto obecního úřadu Obce v jeho správním obvodu přenesenou působnost podle § 52, písm. a) zákona č. 200/1990 Sb., o přestupcích, ve znění pozdějších předpisů.
2. Na základě této smlouvy budou orgány města Havlíčkova Brodu místně příslušnými správními orgány v řízeních pro správní obvod Obce.
3. Správní poplatky vybírané městským úřadem v Havlíčkově Brodě při plnění této smlouvy jsou příjmem rozpočtu města Havlíčkův Brod.
4. Výnos pokut uložených městským úřadem v Havlíčkově Brodě při plnění této smlouvy je příjmem rozpočtu města Havlíčkův Brod.

Čl. II**Doba trvání smlouvy**

1. Tato smlouva se uzavírá na dobu neurčitou. Tato smlouva je uzavřena dnem, kdy rozhodnutí příslušného krajského úřadu o udělení souhlasu s uzavřením této smlouvy nabude právní moci.
2. Smluvní strany se dohodly, že Obec bude platit za každé zahájené přestupkové řízení částku 3.000 Kč.
3. Dále se smluvní strany dohodly, že město Havlíčkův Brod vystaví za všechna zahájená přestupková řízení fakturu do patnáctého dne po skončení kalendářního pololetí. Faktura má čtrnáctidenní splatnost a pro úrok z prodlení platí nařízení vlády č. 142/1994 Sb.

Čl. III**Společná ustanovení**

1. Smlouva bude každému přístupná v sídlech obou stran.
2. Tato smlouva se vyhotovuje ve třech stejnopisech, přičemž každá ze smluvních stran obdrží po jednom výtisku a jeden stejnopis veřejnoprávní smlouvy obdrží příslušný krajský úřad spolu se žádostí o souhlas s uzavřením této smlouvy.

3. Tuto smlouvu schválila rada města Havlíčkův Brod dne 30. 5. 2011 pod číslem ustanovení 473/11 a zastupitelstvo Obce dne 20. 5. 2011 pod číslem 5/2011. Opisy těchto usnesení tvoří nedílnou přílohu této smlouvy spolu s pravomocným rozhodnutím příslušného krajského úřadu o udělení souhlasu k uzavření smlouvy.

Čl. IV

Smlouva nahrazuje veřejnoprávní smlouvu o výkonu přenesené působnosti platnou od 18. 12. 2002 a platí pro všechna přestupková řízení, která byla nebo budou zahájena po 30. červnu 2011.

V Havlíčkově Brodě dne 16. 4. 2012
Bc. Jan Tecl
starosta

V Bartoušově dne 11. 11. 2011
Jaroslav Fialka
starosta

VEŘEJNOPRÁVNÍ SMLOUVA

Město Havlíčkův Brod, zastoupené starostou města Bc. Janem Teclm, Havlíčkově náměstí 57, 580 61 Havlíčkův Brod, kraj Vysočina, na straně jedné

Obec Rozsochatec, zastoupená starostou Václavem Havelkou, Rozsochatec 97, kraj Vysočina, (dále jen „Obec“), na straně druhé

Čl. I

Smluvní rozsah výkonu přenesené působnosti

1. Podle § 63 zákona č. 128/2000 Sb., o obcích ve znění předpisů, budou orgány města Havlíčkova Brodu vykonávat namísto obecního úřadu Obce v jeho správním obvodu přenesenou působnost podle § 12 zákona č. 133/2000 Sb., o evidenci obyvatel, ve znění pozdějších předpisů.
2. Na základě této smlouvy budou orgány města Havlíčkova Brodu místně příslušnými správními orgány v řízeních pro správní obvod Obce.
3. Správní poplatky vybírané městským úřadem v Havlíčkově Brodě při plnění této smlouvy jsou příjmem rozpočtu města Havlíčkův Brod.
4. Výnos pokud uložený městským úřadem v Havlíčkově Brodě při plnění této smlouvy je příjmem rozpočtu města Havlíčkův Brod.

Čl. II

Doba trvání smlouvy

1. Tato smlouva se uzavírá na dobu neurčitou. Tato smlouva je uzavřena dnem, kdy rozhodnutí příslušného krajského úřadu o udělení souhlasu s uzavřením této smlouvy nabude právní moci.
2. Smluvní strany se dohodly, že Obec bude platit za každé zahájené přestupkové řízení částku 4.200 Kč. Bude-li součástí správního řízení místní šetření provedené Obcí, bude úhrada takového řízení povýšena o částku 400 Kč za každou započatou hodinu místního šetření. Za počátek místního šetření se k tomuto účelu považuje okamžik odjezdu z Havlíčkova Brodu a za ukončení místního šetření okamžik návratu z Havlíčkova Brodu.
3. Dále se smluvní strany dohodly, že město Havlíčkův Brod vystaví za všechna zahájená přestupková řízení fakturu do patnáctého dne po skončení kalendářního pololetí. Faktura má čtrnáctidenní splatnost a pro úrok z prodlení platí nařízení vlády č. 142/1994 Sb.

Čl. III

Společná ustanovení

1. Smlouva bude každému přístupná v sídlech obou stran.
2. Tato smlouva se vyhotovuje ve třech stejnopisech, přičemž každá ze smluvních stran obdrží po jednom výtisku a jeden stejnopis veřejnoprávní smlouvy obdrží příslušný krajský úřad spolu se žádostí o souhlas s uzavřením této smlouvy.
3. Tuto smlouvu schválila rada města Havlíčkův Brod dne 28. 11. 2011 pod číslem usnesení 1085/2011 a zastupitelstvo Obce dne 29. 6. 2011 pod číslem usnesení 03/2010/07. Opisy těchto usnesení tvoří nedílnou přílohu této smlouvy spolu s pravomocným rozhodnutím příslušného krajského úřadu o udělení souhlasu k uzavření smlouvy.

V Havlíčkově Brodě dne 16. 4. 2012
Bc. Jan Tecl
starosta

V Rozsochatci dne 25. 3. 2012
Václav Havelka
starosta

VEŘEJNOPRÁVNÍ SMLOUVA
o zabezpečení provedení zápisů údajů do informačního systému územní
identifikace, adres a nemovitostí

uzavřená podle 63 odst. 1) zákona o obcích v platném znění

Čl. I

Smluvní strany

Město Hrotovice, zastoupené starostkou Mgr. Hanu Škodovou, adresa městského úřadu: nám. 8. května 1, bankovní spojení: Česká spořitelna a. s., pobočka Hrotovice, číslo účtu: 1524522349/0800 (dále jen „město Hrotovice“)

Obec Třebenice, zastoupená starostou Milanem Votavou, adresa obecního úřadu: Třebenice 58, bankovní spojení: Komerční banka a. s., číslo účtu: 7424711/0100 (dále jen „obec“)

Čl. II

Předmět, rozsah a podmínky smlouvy

1. V souladu s § 63 odst. 1 zákona č. 128/2000 Sb., o obcích (obecní zřízení), v platném znění se město Hrotovice zavazuje, že bude jeho orgány zabezpečovat povinnosti, k jejichž výkonu je ve smyslu níže uvedených ustanovení zákona č. 111/2009 Sb. o základních registrech v platném znění (dále jako „zákon“), věcně a místně příslušná obec, tzn.: budou zapisovat do informačního systému územní identifikace, adres a nemovitostí (dále též jako „ISÚI“) následující údaje, o kterých je obec povinna městu Hrotovice v souladu s touto smlouvou předat potřebné podklady:
 - a) o vzniku, změně nebo zániku stavebního objektu, který nevyžaduje stavební povolení ani ohlášení stavebnímu úřadu (stavebním objektem je dokončená budova zapisována do katastru nemovitostí České republiky nebo jiná dokončená stavba, která se do katastru nemovitostí nezapisuje, pokud slouží k ubytování lidí nebo k podnikání nebo jiné ekonomické činnosti, například podzemní stavba), a to údaje:
 - identifikační údaje stavebního objektu
 - o jeho vazbách na ostatní územní prvky a na územně evidenční jednotku – část obce
 - o definičním bodu stavebního objektu
 - o typu stavebního objektu
 - o způsobu jeho využití a jeho technickoekonomických atributech
 - technickoekonomický atribut stavebního objektu, kterým je měsíc a rok jeho odstranění
 - b) název ulice a údaje o vazbách ulice na ostatní územní prvky
 - c) změny údajů o adresním místě a změny příslušnosti stavebních objektů do části obce.
2. Obec, resp. orgán obce, se zavazuje údaje (podklady) blíže konkretizované v odst. 1) tohoto článku smlouvy předávat určenému orgánu města Hrotovice, a to vždy nejpozději následující pracovní den po jejich obdržení a příslušný orgán města Hrotovice je povinen údaje poskytnuté obcí zaevidovat do věcně příslušného systému ISÚI nejpozději následující pracovní den po jejich prokazatelném doručení.

Čl. III

Doba účinnosti smlouvy

- 1) Veřejnoprávní smlouva o zabezpečení provedení zápisů údajů do informačního systému územní identifikace, adres a nemovitostí se uzavírá na dobu neurčitou.
- 2) Účinnost veřejnoprávní smlouvy skončí:
 - a) jestliže se veřejnoprávní smlouva dostala do rozporu s právními předpisy,
 - b) dohodou smluvních stran ke kterémukoliv datu,
 - c) písemnou výpovědí kterékoli smluvní strany s dvouměsíční výpovědní lhůtou počítanou od první dne měsíce následujícího po prokazatelném doručení písemné výpovědi druhé smluvní straně.

Čl. IV

Výše dohodnutých nákladů spojených s výkonem přenesené působnosti a jejich splatnost

- 1) Výše nákladů spojených se zabezpečením provedení zápisů do informačního systému územní identifikace, adres a nemovitostí dle této smlouvy se na základě dohody obou smluvních stran stanovuje ve výši 100 Kč (slovy: jednostokorunčeských) za každý provedený úkon v souladu s článkem II. odst. 1.) této smlouvy.
- 2) Právo fakturovat za úkony provedené v příslušném kalendářním roce v souladu s touto smlouvou vzniká městu Hrotovice zpětně 31. ledna následujícího kalendářního roku.
- 3) Splatnost faktury s náležitostmi daňového dokladu se stanovuje na základě dohody obou smluvních stran do 15 dnů od jejího prokazatelného doručení obci.

Čl. V**Společná ustanovení**

- (1) Smluvní strany zveřejní veřejnoprávní smlouvu bezodkladně po jejím uzavření na úředních deskách svých obecních úřadů nejméně po dobu 15 dní a zároveň ji zašlou Krajskému úřadu kraje Vysočina k vydání rozhodnutí o udělení souhlasu s uzavřením této smlouvy.
- (2) Veřejnoprávní smlouva nabývá účinnosti dnem nabytí právní moci rozhodnutí o udělení souhlasu s jejím uzavřením vydaným Krajským úřadem kraje Vysočina.
- (3) Po dobu účinnosti veřejnoprávní smlouvy vyvěsí smluvní strany na úředních deskách svých obecních úřadů informaci o uzavření této smlouvy a jejím předmětu.
- (4) Tato smlouva se vyhotovuje ve třech stejnopisech, přičemž jeden stejnopis obdrží obec, jeden stejnopis obdrží město Hrotovice a Krajský úřad kraje Vysočina a může být měněna pouze písemnými dodatky, které podléhají schválení smluvních stran a souhlasu výše konkretizovaného krajského úřadu.

V Hrotovicích dne 22. 3. 2012
Mgr. Hana Škodová
starostka města Hrotovic

Ve Třebenicích dne 22. 3. 2012
Milan Votava
starosta obce Třebenice

**VEŘEJNOPRÁVNÍ SMLOUVA
o zabezpečení provedení zápisů údajů do informačního systému územní
identifikace, adres a nemovitostí**

uzavřená podle 63 odst. 1) zákona o obcích v platném znění

Čl. I**Smluvní strany**

Město Hrotovice, zastoupené starostkou Mgr. Hanu Škodovou, adresa městského úřadu: nám. 8. května 1, bankovní spojení: Česká spořitelna a. s., pobočka Hrotovice, číslo účtu: 1524522349/0800 (dále jen „město Hrotovice“)

Obec Valeč, zastoupená starostou Josefem Zahrádkou, adresa obecního úřadu: Valeč 109, 675 53 Valeč, bankovní spojení: KB Třebíč, číslo účtu: 2826711/0100 (dále jen „obec Valeč“)

Čl. II**Předmět, rozsah a podmínky smlouvy**

1. V souladu s § 63 odst. 1 zákona č. 128/2000 Sb., o obcích (obecní zřízení), v platném znění se město Hrotovice zavazuje, že bude jeho orgány zabezpečovat povinnosti, k jejichž výkonu je ve smyslu níže uvedených ustanovení zákona č. 111/2009 Sb. o základních registrech v platném znění (dále jako „zákon“), věcně a místně příslušná obec, tzn.: budou zapisovat do informačního systému územní identifikace, adres a nemovitostí (dále též jako „ISÚI“) následující údaje, o kterých je obec Valeč povinna městu Hrotovice v souladu s touto smlouvou předat potřebné podklady:
 - a) o vzniku, změně nebo zániku stavebního objektu, který nevyžaduje stavební povolení ani ohlášení stavebnímu úřadu (stavebním objektem je dokončená budova zapisována do katastru nemovitostí České republiky nebo jiná dokončená stavba, která se do katastru nemovitostí nezapisuje, pokud slouží k ubytování lidí nebo k podnikání nebo jiné ekonomické činnosti, například podzemní stavba), a to údaje:
 - identifikační údaje stavebního objektu
 - o jeho vazbách na ostatní územní prvky a na územně evidenční jednotku – část obce
 - o definičním bodu stavebního objektu
 - o typu stavebního objektu
 - o způsobu jeho využití a jeho technickoekonomických attributech
 - technickoekonomický atribut stavebního objektu, kterým je měsíc a rok jeho odstranění
 - b) název ulice a údaje o vazbách ulice na ostatní územní prvky
 - c) změny údajů o adresním místě a změny příslušnosti stavebních objektů do části obce.
2. Obec Valeč, resp. orgán obce, se zavazuje údaje (podklady) blíže konkretizované v odst. 1) tohoto článku smlouvy předávat určenému orgánu města Hrotovice, a to vždy nejpozději následující pracovní den po jejich obdržení a

příslušný orgán města Hrotovice je povinen údaje poskytnuté obcí Valeč zaevidovat do věcně příslušného systému ISUI nejpozději následující pracovní den po jejich prokazatelném obdržení.

Čl. III

Doba účinnosti smlouvy

- 1) Veřejnoprávní smlouva o zabezpečení provedení zápisů údajů do informačního systému územní identifikace, adres a nemovitostí se uzavírá na dobu neurčitou.
- 2) Účinnost veřejnoprávní smlouvy skončí:
 - a) jestliže se veřejnoprávní smlouva dostala do rozporu s právními předpisy,
 - b) dohodou smluvních stran ke kterémukoliv datu,
 - c) písemnou výpovědí kterékoli smluvní strany s dvouměsíční výpovědní lhůtou počítanou od první dne měsíce následujícího po prokazatelném doručení písemné výpovědi druhé smluvní straně.

Čl. IV

Výše dohodnutých nákladů spojených s výkonem přenesené působnosti a jejich splatnost

- 1) Výše nákladů spojených se zabezpečením provedení zápisů do informačního systému územní identifikace, adres a nemovitostí dle této smlouvy se na základě dohody obou smluvních stran stanovuje ve výši 100 Kč (slovy: jednostokorunčeských) za každý provedený úkon v souladu s článkem II. odst. 1.) této smlouvy.
- 2) Právo fakturovat za úkony provedené v příslušném kalendářním roce v souladu s touto smlouvou vzniká městu Hrotovice zpětně 31. ledna následujícího kalendářního roku.
- 3) Splatnost faktury s náležitostmi daňového dokladu se stanovuje na základě dohody obou smluvních stran do 15 dnů od jejího prokazatelného doručení obci.

Čl. V

Společná ustanovení

- (1) Smluvní strany zveřejní veřejnoprávní smlouvu bezodkladně po jejím uzavření na úředních deskách svých obecních úřadů nejméně po dobu 15 dní a zároveň ji zašlou Krajskému úřadu kraje Vysočina k vydání rozhodnutí o udělení souhlasu s uzavřením této smlouvy.
- (2) Veřejnoprávní smlouva nabývá účinnosti dnem nabytí právní moci rozhodnutí o udělení souhlasu s jejím uzavřením vydaným Krajským úřadem kraje Vysočina.
- (3) Po dobu účinnosti veřejnoprávní smlouvy vyvěsí smluvní strany na úředních deskách svých obecních úřadů informaci o uzavření této smlouvy a jejím předmětu.
- (4) Tato smlouva se vyhotovuje ve třech stejnopisech, přičemž jeden stejnopis obdrží obec Valeč, jeden stejnopis obdrží město Hrotovice a Krajský úřad kraje Vysočina a může být měněna pouze písemnými dodatky, které podléhají schválení smluvních stran a souhlasu výše konkretizovaného krajského úřadu.

V Hrotovicích dne 29. 3. 2012
Mgr. Hana Škodová
starostka města Hrotovice

Ve Valči dne 22. 3. 2012
Josef Zahrádka
starosta obce Valeč

VEŘEJNOPRÁVNÍ SMLOUVA o zabezpečení provedení zápisů údajů do informačního systému územní identifikace, adres a nemovitostí

uzavřená podle 63 odst. 1) zákona o obcích v platném znění

Čl. I

Smluvní strany

Město Hrotovice, zastoupené starostkou Mgr. Hanu Škodovou, adresa městského úřadu: nám. 8. května 1, bankovní spojení: Česká spořitelna a. s., pobočka Hrotovice, číslo účtu: 1524522349/0800 (dále jen „město Hrotovice“)

Obec Slavětice, zastoupená starostou Janem Drexlerem, adresa obecního úřadu: Slavětice 58, bankovní spojení: Česká spořitelna a. s., číslo účtu 1524514349/0800 (dále jen „obec“)

Čl. II

Předmět, rozsah a podmínky smlouvy

1. V souladu s § 63 odst. 1 zákona č. 128/2000 Sb., o obcích (obecní zřízení), v platném znění se město Hrotovice zavazuje, že bude jeho orgány zabezpečovat povinnosti, k jejichž výkonu je ve smyslu níže uvedených ustanovení zákona č. 111/2009 Sb. o základních registrech v platném znění (dále jako „zákon“), věcně a místně příslušná obec, tzn.: budou zapisovat do informačního systému územní identifikace, adres a nemovitostí (dále též jako „ISÚI“) následující údaje, o kterých je obec Valeč povinna městu Hrotovice v souladu s touto smlouvou předat potřebné podklady:
 - a) o vzniku, změně nebo zániku stavebního objektu, který nevyžaduje stavební povolení ani ohlášení stavebnímu úřadu (stavebním objektem je dokončená budova zapisována do katastru nemovitostí České republiky nebo jiná dokončená stavba, která se do katastru nemovitostí nezapisuje, pokud slouží k ubytování lidí nebo k podnikání nebo jiné ekonomické činnosti, například podzemní stavba), a to údaje:
 - identifikační údaje stavebního objektu
 - o jeho vazbách na ostatní územní prvky a na územně evidenční jednotku – část obce
 - o definičním bodu stavebního objektu
 - o typu stavebního objektu
 - o způsobu jeho využití a jeho technickoekonomických atributech
 - technickoekonomický atribut stavebního objektu, kterým je měsíc a rok jeho odstranění
 - b) název ulice a údaje o vazbách ulice na ostatní územní prvky
 - c) změny údajů o adresním místě a změny příslušnosti stavebních objektů do části obce.
2. Obec, resp. orgán obce, se zavazuje údaje (podklady) blíže konkretizované v odst. 1) tohoto článku smlouvy předávat určenému orgánu města Hrotovice, a to vždy nejpozději následující pracovní den po jejich obdržení a příslušný orgán města Hrotovice je povinen údaje poskytnuté obcí zaevidovat do věcně příslušného systému ISUI nejpozději následující pracovní den po jejich prokazatelném obdržení.

Čl. III

Doba účinnosti smlouvy

- 1) Veřejnoprávní smlouva o zabezpečení provedení zápisů údajů do informačního systému územní identifikace, adres a nemovitostí se uzavírá na dobu neurčitou.
- 2) Účinnost veřejnoprávní smlouvy skončí:
 - a) jestliže se veřejnoprávní smlouva dostala do rozporu s právními předpisy,
 - b) dohodou smluvních stran ke kterémukoliv datu,
 - c) písemnou výpovědí kterékoli smluvní strany s dvouměsíční výpovědní lhůtou počítanou od první dne měsíce následujícího po prokazatelném doručení písemné výpovědi druhé smluvní straně.

Čl. IV

Výše dohodnutých nákladů spojených s výkonem přenesené působnosti a jejich splatnost

- 1) Výše nákladů spojených se zabezpečením provedení zápisů do informačního systému územní identifikace, adres a nemovitostí dle této smlouvy se na základě dohody obou smluvních stran stanovuje ve výši 100 Kč (slovy: jednostokorunčeských) za každý provedený úkon v souladu s článkem II. odst. 1.) této smlouvy.
- 2) Právo fakturovat za úkony provedené v příslušném kalendářním roce v souladu s touto smlouvou vzniká městu Hrotovice zpětně 31. ledna následujícího kalendářního roku.
- 3) Splatnost faktury s náležitostmi daňového dokladu se stanovuje na základě dohody obou smluvních stran do 15 dnů od jejího prokazatelného doručení obci.

Čl. V

Společná ustanovení

- (1) Smluvní strany zveřejní veřejnoprávní smlouvu bezodkladně po jejím uzavření na úředních deskách svých obecních úřadů nejméně po dobu 15 dnů a zároveň ji zašlou Krajskému úřadu kraje Vysočina k vydání rozhodnutí o udělení souhlasu s uzavřením této smlouvy.
- (2) Veřejnoprávní smlouva nabývá účinnosti dnem nabytí právní moci rozhodnutí o udělení souhlasu s jejím uzavřením vydaným Krajským úřadem kraje Vysočina.
- (3) Po dobu účinnosti veřejnoprávní smlouvy vyvěsí smluvní strany na úředních deskách svých obecních úřadů informaci o uzavření této smlouvy a jejím předmětu.
- (4) Tato smlouva se vyhotovuje ve třech stejnopisech, přičemž jeden stejnopis obdrží obec, jeden stejnopis obdrží město Hrotovice a Krajský úřad kraje Vysočina a může být měněna pouze písemnými dodatky, které podléhají schválení smluvních stran a souhlasu výše konkretizovaného krajského úřadu.

V Hrotovicích dne 26. 3. 2012
Mgr. Hana Škodová
starostka města Hrotovice

Ve Slavětících dne 26. 3. 2012
Jan Drexler
starosta obce Slavětice

VEŘEJNOPRÁVNÍ SMLOUVA o zabezpečení provedení zápisů údajů do informačního systému územní identifikace, adres a nemovitostí

uzavřená podle 63 odst. 1) zákona o obcích v platném znění

Čl. I

Smluvní strany

Město Hrotovice, zastoupené starostkou Mgr. Hanu Škodovou, adresa městského úřadu: nám. 8. května 1, bankovní spojení: Česká spořitelna a. s., pobočka Hrotovice, číslo účtu: 1524522349/0800 (dále jen „město Hrotovice“)

Obec Krhov, zastoupená starostou Bohumilem Pelánem, adresa obecního úřadu: Krhov 25, 675 55 p. Hrotovice, bankovní spojení: Komerční banka, a. s. Třebíč, číslo účtu: 8929-711/0100

Čl. II

Předmět, rozsah a podmínky smlouvy

1. V souladu s § 63 odst. 1 zákona č. 128/2000 Sb., o obcích (obecní zřízení), v platném znění se město Hrotovice zavazuje, že bude jeho orgány zabezpečovat povinnosti, k jejichž výkonu je ve smyslu níže uvedených ustanovení zákona č. 111/2009 Sb. o základních registrech v platném znění (dále jako „zákon“), věcně a místně příslušná obec, tzn.: budou zapisovat do informačního systému územní identifikace, adres a nemovitostí (dále též jako „ISÚI“) následující údaje, o kterých je obec povinna městu Hrotovice v souladu s touto smlouvou předat potřebné podklady:
 - a) o vzniku, změně nebo zániku stavebního objektu, který nevyžaduje stavební povolení ani ohlášení stavebnímu úřadu (stavebním objektem je dokončená budova zapisována do katastru nemovitostí České republiky nebo jiná dokončená stavba, která se do katastru nemovitostí nezapisuje, pokud slouží k ubytování lidí nebo k podnikání nebo jiné ekonomické činnosti, například podzemní stavba), a to údaje:
 - identifikační údaje stavebního objektu
 - o jeho vazbách na ostatní územní prvky a na územně evidenční jednotku – část obce
 - o definičním bodu stavebního objektu
 - o typu stavebního objektu
 - o způsobu jeho využití a jeho technickoekonomických attributech
 - technickoekonomický atribut stavebního objektu, kterým je měsíc a rok jeho odstranění
 - b) název ulice a údaje o vazbách ulice na ostatní územní prvky
 - c) změny údajů o adresním místě a změny příslušnosti stavebních objektů do části obce.
2. Obec, resp. orgán obce, se zavazuje údaje (podklady) blíže konkretizované v odst. 1) tohoto článku smlouvy předávat určenému orgánu města Hrotovice, a to vždy nejpozději následující pracovní den po jejich obdržení a příslušný orgán města Hrotovice je povinen údaje poskytnuté obcí zaevidovat do věcně příslušného systému ISÚI nejpozději následující pracovní den po jejich prokazatelném doručení.

Čl. III

Doba účinnosti smlouvy

- 1) Veřejnoprávní smlouva o zabezpečení provedení zápisů údajů do informačního systému územní identifikace, adres a nemovitostí se uzavírá na dobu neurčitou.
- 2) Účinnost veřejnoprávní smlouvy skončí:
 - a) jestliže se veřejnoprávní smlouva dostala do rozporu s právními předpisy,
 - b) dohodou smluvních stran ke kterémukoliv datu,
 - c) písemnou výpovědí kterékoli smluvní strany s dvouměsíční výpovědní lhůtou počítanou od první dne měsíce následujícího po prokazatelném doručení písemné výpovědi druhé smluvní straně.

Čl. IV**Výše dohodnutých nákladů spojených s výkonem přenesené působnosti a jejich splatnost**

- 1) Výše nákladů spojených se zabezpečením provedení zápisů do informačního systému územní identifikace, adres a nemovitostí dle této smlouvy se na základě dohody obou smluvních stran stanovuje ve výši 100 Kč (slovy: jednostokorunčeských) za každý provedený úkon v souladu s článkem II. odst. 1.) této smlouvy.
- 2) Právo fakturovat za úkony provedené v příslušném kalendářním roce v souladu s touto smlouvou vzniká městu Hrotovice zpětně 31. ledna následujícího kalendářního roku.
- 3) Splatnost faktury s náležitostmi daňového dokladu se stanovuje na základě dohody obou smluvních stran do 15 dnů od jejího prokazatelného doručení obci.

Čl. V**Společná ustanovení**

- (1) Smluvní strany zveřejní veřejnoprávní smlouvu bezodkladně po jejím uzavření na úředních deskách svých obecních úřadů nejméně po dobu 15 dní a zároveň ji zašlou Krajskému úřadu kraje Vysočina k vydání rozhodnutí o udělení souhlasu s uzavřením této smlouvy.
- (2) Veřejnoprávní smlouva nabývá účinnosti dnem nabytí právní moci rozhodnutí o udělení souhlasu s jejím uzavřením vydaným Krajským úřadem kraje Vysočina.
- (3) Po dobu účinnosti veřejnoprávní smlouvy vyvěsí smluvní strany na úředních deskách svých obecních úřadů informaci o uzavření této smlouvy a jejím předmětu.
- (4) Tato smlouva se vyhotovuje ve třech stejnopisech, přičemž jeden stejnopis obdrží obec, jeden stejnopis obdrží město Hrotovice a Krajský úřad kraje Vysočina a může být měněna pouze písemnými dodatky, které podléhají schválení smluvních stran a souhlasu výše konkretizovaného krajského úřadu.

V Hrotovicích dne 29. 3. 2012
Mgr. Hana Škodová
starostka města Hrotovice

V Krhově dne 20. 3. 2012
Bohumil Pelán
starosta obce Krhov

**VEŘEJNOPRÁVNÍ SMLOUVA
o zabezpečení provedení zápisů údajů do informačního systému územní
identifikace, adres a nemovitostí**

uzavřená podle 63 odst. 1) zákona o obcích v platném znění

Čl. I**Smluvní strany**

Město Hrotovice, zastoupené starostkou Mgr. Hanu Škodovou, adresa: nám. 8. května 1, bankovní spojení: Česká spořitelna a. s., pobočka Hrotovice, číslo účtu: 1524522349/0800 (dále jen „město Hrotovice“)

Městys Dalešice, zastoupený starostou Jaroslavem Zdražillem, adresa: Dalešice 87, 675 54 Dalešice, bankovní spojení: Komerční banka a. s., pobočka Třebíč, číslo účtu: 3925-711/0100 (dále jen „městys Dalešice“)

Čl. II**Předmět, rozsah a podmínky smlouvy**

1. V souladu s § 63 odst. 1 zákona č. 128/2000 Sb., o obcích (obecní zřízení), v platném znění se město Hrotovice zavazuje, že bude jeho orgány zabezpečovat povinnosti, k jejichž výkonu je ve smyslu níže uvedených ustanovení zákona č. 111/2009 Sb. o základních registrech v platném znění (dále jako „zákon“), věcně a místně příslušný městys, tzn.: budou zapisovat do informačního systému územní identifikace, adres a nemovitostí (dále též jako „ISÚI“) následující údaje, o kterých je městys povinen městu Hrotovice v souladu s touto smlouvou předat potřebné podklady:
 - a) o vzniku, změně nebo zániku stavebního objektu, který nevyžaduje stavební povolení ani ohlášení stavebnímu úřadu (stavebním objektem je dokončená budova zapisována do katastru nemovitostí České republiky nebo jiná

dokončená stavba, která se do katastru nemovitostí nezapisuj, pokud slouží k ubytování lidí nebo k podnikání nebo jiné ekonomické činnosti, například podzemní stavba), a to údaje:

- identifikační údaje stavebního objektu
 - o jeho vazbách na ostatní územní prvky a na územně evidenční jednotku – část obce
 - o definičním bodu stavebního objektu
 - o typu stavebního objektu
 - o způsobu jeho využití a jeho technickoekonomických attributech
 - technickoekonomický atribut stavebního objektu, kterým je měsíc a rok jeho odstranění
- b) název ulice a údaje o vazbách ulice na ostatní územní prvky
- c) změny údajů o adresním místě a změny příslušnosti stavebních objektů do části městyse.
2. Městys, resp. orgán městyse, se zavazuje údaje (podklady) blíže konkretizované v odst. 1) tohoto článku smlouvy předávat určenému orgánu města Hrotovice, a to vždy nejpozději následující pracovní den po jejich obdržení a příslušný orgán města Hrotovice je povinen údaje poskytnuté městysem zaevidovat do věcně příslušného systému ISÚI nejpozději následující pracovní den po jejich prokazatelném obdržení.

Čl. III

Doba účinnosti smlouvy

- 1) Veřejnoprávní smlouva o zabezpečení provedení zápisů údajů do informačního systému územní identifikace, adres a nemovitostí se uzavírá na dobu neurčitou.
- 2) Účinnost veřejnoprávní smlouvy skončí:
 - a) jestliže se veřejnoprávní smlouva dostala do rozporu s právními předpisy,
 - b) dohodou smluvních stran ke kterémukoliv datu,
 - c) písemnou výpovědí kterékoli smluvní strany s dvouměsíční výpovědní lhůtou počítanou od první dne měsíce následujícího po prokazatelném doručení písemné výpovědi druhé smluvní straně.

Čl. IV

Výše dohodnutých nákladů spojených s výkonem přenesené působnosti a jejich splatnost

- 1) Výše nákladů spojených se zabezpečením provedení zápisů do informačního systému územní identifikace, adres a nemovitostí dle této smlouvy se na základě dohody obou smluvních stran stanovuje ve výši 100 Kč (slovy: jednostokorunčeských) za každý provedený úkon v souladu s článkem II. odst. 1.) této smlouvy.
- 2) Právo fakturovat za úkony provedené v příslušném kalendářním roce v souladu s touto smlouvou vzniká městu Hrotovice zpětně 31. ledna následujícího kalendářního roku.
- 3) Splatnost faktury s náležitostmi daňového dokladu se stanovuje na základě dohody obou smluvních stran do 15 dnů od jejího prokazatelného doručení obci.

Čl. V

Společná ustanovení

- (1) Smluvní strany zveřejní veřejnoprávní smlouvu bezodkladně po jejím uzavření na úředních deskách svých obecních úřadů nejméně po dobu 15 dní a zároveň ji zašlou Krajskému úřadu kraje Vysočina k vydání rozhodnutí o udělení souhlasu s uzavřením této smlouvy.
- (2) Veřejnoprávní smlouva nabývá účinnosti dnem nabytí právní moci rozhodnutí o udělení souhlasu s jejím uzavřením vydaným Krajským úřadem kraje Vysočina.
- (3) Po dobu účinnosti veřejnoprávní smlouvy vyvěsí smluvní strany na úředních deskách svých obecních úřadů informaci o uzavření této smlouvy a jejím předmětu.
- (4) Tato smlouva se vyhotovuje ve třech stejnopisech, přičemž jeden stejnopis obdrží městys Dalešice, jeden stejnopis obdrží město Hrotovice a Krajský úřad kraje Vysočina a může být měněna pouze písemnými dodatky, které podléhají schválení smluvních stran a souhlasu výše konkretizovaného krajského úřadu.

V Hrotovicích dne 29. 3. 2012
Mgr. Hana Škodová
starostka města Hrotovice

V Dalešicích dne 28. 3. 2012
Jaroslav Zadražil
starosta městyse Dalešice

VEŘEJNOPRÁVNÍ SMLOUVA
o zabezpečení provedení zápisů údajů do informačního systému územní
identifikace, adres a nemovitostí

uzavřena podle 63 odst. 1) zákona o obcích v platném znění

Čl. I

Smluvní strany

Město Hrotovice, zastoupené starostkou Mgr. Hanu Škodovou, adresa městského úřadu: nám. 8. května 1, bankovní spojení: Česká spořitelna a. s., pobočka Hrotovice, číslo účtu: 1524522349/0800 (dále jen „město Hrotovice“)

Obec Zárubice, zastoupená starostou Lubošem Křivánkem, adresa obecního úřadu: Zárubice 5, 675 52 Lipník, bankovní spojení: ČSOB Třebíč., číslo účtu: 232353622/0300

Čl. II

Předmět, rozsah a podmínky smlouvy

1. V souladu s § 63 odst. 1 zákona č. 128/2000 Sb., o obcích (obecní zřízení), v platném znění se město Hrotovice zavazuje, že bude jeho orgány zabezpečovat povinnosti, k jejichž výkonu je ve smyslu níže uvedených ustanovení zákona č. 111/2009 Sb. o základních registrech v platném znění (dále jako „zákon“), věcně a místně příslušná obec, tzn.: budou zapisovat do informačního systému územní identifikace, adres a nemovitostí (dále též jako „ISÚI“) následující údaje, o kterých je obec povinna městu Hrotovice v souladu s touto smlouvou předat potřebné podklady:
 - a) o vzniku, změně nebo zániku stavebního objektu, který nevyžaduje stavební povolení ani ohlášení stavebnímu úřadu (stavebním objektem je dokončená budova zapisována do katastru nemovitostí České republiky nebo jiná dokončená stavba, která se do katastru nemovitostí nezapisuje, pokud slouží k ubytování lidí nebo k podnikání nebo jiné ekonomické činnosti, například podzemní stavba), a to údaje:
 - identifikační údaje stavebního objektu
 - o jeho vazbách na ostatní územní prvky a na územně evidenční jednotku – část obce
 - o definičním bodu stavebního objektu
 - o typu stavebního objektu
 - o způsobu jeho využití a jeho technickoekonomických attributech
 - technickoekonomický atribut stavebního objektu, kterým je měsíc a rok jeho odstranění
 - b) název ulice a údaje o vazbách ulice na ostatní územní prvky
 - c) změny údajů o adresním místě a změny příslušnosti stavebních objektů do části městyse.
2. Obec, resp. orgán městyse, se zavazuje údaje (podklady) blíže konkretizované v odst. 1) tohoto článku smlouvy předávat určenému orgánu města Hrotovice, a to vždy nejpozději následující pracovní den po jejich obdržení a příslušný orgán města Hrotovice je povinen údaje poskytnuté obcí zaevidovat do věcně příslušného systému ISÚI nejpozději následující pracovní den po jejich prokazatelném obdržení.

Čl. III

Doba účinnosti smlouvy

- 1) Veřejnoprávní smlouva o zabezpečení provedení zápisů údajů do informačního systému územní identifikace, adres a nemovitostí se uzavírá na dobu neurčitou.
- 2) Účinnost veřejnoprávní smlouvy skončí:
 - a) jestliže se veřejnoprávní smlouva dostala do rozporu s právními předpisy,
 - b) dohodou smluvních stran ke kterémukoliv datu,
 - c) písemnou výpovědí kterékoli smluvní strany s dvouměsíční výpovědní lhůtou počítanou od první dne měsíce následujícího po prokazatelném doručení písemné výpovědi druhé smluvní straně.

Čl. IV

Výše dohodnutých nákladů spojených s výkonem přenesené působnosti a jejich splatnost

- 1) Výše nákladů spojených se zabezpečením provedení zápisů do informačního systému územní identifikace, adres a nemovitostí dle této smlouvy se na základě dohody obou smluvních stran stanovuje ve výši 100 Kč (slovy: jednostokorunčeských) za každý provedený úkon v souladu s článkem II. odst. 1.) této smlouvy.
- 2) Právo fakturovat za úkony provedené v příslušném kalendářním roce v souladu s touto smlouvou vzniká městu Hrotovice zpětně 31. ledna následujícího kalendářního roku.
- 3) Splatnost faktury s náležitostmi daňového dokladu se stanovuje na základě dohody obou smluvních stran do 15 dnů od jejího prokazatelného doručení obci.

Čl. V**Společná ustanovení**

- (1) Smluvní strany zveřejní veřejnoprávní smlouvu bezodkladně po jejím uzavření na úředních deskách svých obecních úřadů nejméně po dobu 15 dní a zároveň ji zašlou Krajskému úřadu kraje Vysočina k vydání rozhodnutí o udělení souhlasu s uzavřením této smlouvy.
- (2) Veřejnoprávní smlouva nabývá účinnosti dnem nabytí právní moci rozhodnutí o udělení souhlasu s jejím uzavřením vydaným Krajským úřadem kraje Vysočina.
- (3) Po dobu účinnosti veřejnoprávní smlouvy vyvěsí smluvní strany na úředních deskách svých obecních úřadů informaci o uzavření této smlouvy a jejím předmětu.
- (4) Tato smlouva se vyhotovuje ve třech stejnopisech, přičemž jeden stejnopis obdrží obec, jeden stejnopis obdrží město Hrotovice a Krajský úřad kraje Vysočina a může být měněna pouze písemnými dodatky, které podléhají schválení smluvních stran a souhlasu výše konkretizovaného krajského úřadu.

V Hrotovicích dne 19. 3. 2012
Mgr. Hana Škodová
starostka města Hrotovice

V Zárubnicích dne 4. 3. 2012
Luboš Křivánek
starosta obce Zárubice

VEŘEJNOPRÁVNÍ SMLOUVA

Na základě usnesení zastupitelstva obce Kežžlice ze dne 13. 2. 2012 č. 16/2012 a usnesení zastupitelstva města Humpolec, ze dne 15. 2. 2012 č. 193/9/ZM/2012, uzavírají níže uvedené smluvní strany tuto veřejnoprávní smlouvu:

Čl. I**Smluvní strany**

1. **Obec Kežžlice**, zastoupená starostou obce Václavem Zástěrou, adresa obecního úřadu: Ke Světlé 161, 394 52, Kežžlice, kraj Vysočina, příslušná do správního obvodu obce s rozšířenou působností Humpolec (dále jen „obec 1“)
2. **Město Humpolec**, zastoupené starostou města Mgr. Jirím Kučerou, adresa městského úřadu: Horní náměstí 300, 396 22 Humpolec, kraj Vysočina, příslušné do správního obvodu obce s rozšířenou působností Humpolec (dále jen „obec 2“)

Čl. II**Smluvní rozsah výkonu přenesené působnosti**

- (1) Podle § 63 odst. 1 zákona č. 128/2000 Sb., o obcích (obecní zřízení), ve znění zákona č. 313/2002 Sb., budou orgány obce 2 místo orgánů obce 1 podle zákona č. 133/2000 Sb., o evidenci obyvatel a rodných číslech a o změně některých zákonů (zákon o evidenci obyvatel), ve znění pozdějších předpisů, vykonávat následující:
 - a) Orgány obce 2 budou zapisovat údaje vedené v informačním systému evidence obyvatel, a to v rozsahu § 3 odst. 3 písm. g) a h) týkající se evidence adres místa trvalého pobytu, adres pro doručování písemností, počátek trvalého pobytu, popřípadě datum zrušení údaje o místě trvalého pobytu nebo datum ukončení trvalého pobytu na území České republiky a § 10b, kdy se na žádost obyvatele vedou údaje o adrese pro doručování písemností, její změny nebo zrušení, podle zákona o evidenci obyvatel.
 - b) Orgány obce 1 budou údaje podle Čl. II bodu (1) písm. a) této smlouvy, získané od občanů obce předávat orgánu obce 2, a to vždy nejpozději následující pracovní den od jejich obdržení a orgány obce 2 jsou povinny získané údaje zaevidovat do informačního systému evidence obyvatel nejpozději následující pracovní den od jejich obdržení.
 - c) Orgány obce 1 jsou povinny pravomocné rozhodnutí o zrušení údaje o místě trvalého pobytu občana (podle § 12 zákona o evidenci obyvatel) předat orgánu obce 2 nejpozději následující pracovní den po nabytí právní moci rozhodnutí a orgány obce 2 jsou povinny tento údaj zaevidovat do informačního systému evidence obyvatel nejpozději následující pracovní den po obdržení uvedeného rozhodnutí.

Čl. III**Úhrada nákladů**

Obec 1 poskytne obci 2 na jeho účet č. 1421 261/0100, vedený u Komerční banky a. s., exp. Humpolec odměnu ve výši 10 Kč (slovy: desetkorunčeských) za každý provedený úkon na základě plnění podle Čl. II této smlouvy (odměna bude poskytována průběžně v pravidelných čtvrtletních splátkách).

Čl. IV**Doba trvání smlouvy**

Tato smlouva se uzavírá na dobu určitou a to od jejího uzavření do konce roku 2012. Tato smlouva je uzavřena dnem, kdy rozhodnutí příslušného krajského úřadu o udělení souhlasu s uzavřením této smlouvy nabude právní moci.

Čl. V**Společná ustanovení**

- (1) Smluvní strany zveřejní veřejnoprávní smlouvu bezodkladně po jejím uzavření na úředních deskách svých obecních úřadů nejméně po dobu 15 dní.
- (2) Po dobu platnosti této smlouvy vyvěsí smluvní strany na úředních deskách svých obecních úřadů informaci o uzavření této smlouvy a jejím předmětu.
- (3) Tato smlouva se vyhotovuje ve třech stejnopisech, přičemž jeden stejnopis obdrží obec 1, jeden stejnopis obdrží obec 2 a jeden stejnopis veřejnoprávní smlouvy s přílohami obdrží příslušný krajský úřad spolu se žádostí o souhlas s uzavřením veřejnoprávní smlouvy.
- (4) Přílohu k této smlouvě tvoří usnesení zastupitelstva obce 1 a usnesení zastupitelstva obce 2 o souhlasu s uzavřením této smlouvy a pravomocné rozhodnutí příslušného krajského úřadu o udělení souhlasu k uzavření smlouvy.
- (5) Tato smlouva může být měněna pouze písemnými dodatky, které podléhají schválení smluvních stran a souhlasu příslušného krajského úřadu.
- (6) Smlouvu lze předčasně ukončit pouze písemně dohodou smluvních stran, nebo výpovědí s výpovědní lhůtou 2 měsíce. Lhůta začíná běžet prvním dnem měsíce následujícího po měsíci, v němž byla výpověď doručena druhé smluvní straně.

V Humpolci dne 17. 2. 2012
Mgr. Jiří Kučera
starosta města Humpolec

Václav Zástěra
starosta obce Keždice

VEŘEJNOPRÁVNÍ SMLOUVA

Na základě usnesení zastupitelstva obce Vojslavice ze dne 13. 1. 2012 č. 42/2012 a usnesení zastupitelstva města Humpolec, ze dne 15. 2. 2012 č. 193/9/ZM/2012, uzavírají níže uvedené smluvní strany tuto veřejnoprávní smlouvu:

Čl. I**Smluvní strany**

1. **Obec Vojslavice**, zastoupená starostou obce Michalem Kubátem, adresa obecního úřadu: Vojslavice 40, 396 01 Humpolec, kraj Vysočina, příslušná do správního obvodu obce s rozšířenou působností Humpolec (dále jen „obec 1“)
2. **Město Humpolec**, zastoupené starostou města Mgr. Jiřím Kučerou, adresa městského úřadu: Horní náměstí 300, 396 22 Humpolec, kraj Vysočina, příslušné do správního obvodu obce s rozšířenou působností Humpolec (dále jen „obec 2“)

Čl. II**Smluvní rozsah výkonu přenesené působnosti**

- (1) Podle § 63 odst. 1 zákona č. 128/2000 Sb., o obcích (obecní zřízení), ve znění zákona č. 313/2002 Sb., budou orgány obce 2 místo orgánů obce 1 podle zákona č. 133/2000 Sb., o evidenci obyvatel a rodných číslech a o změně některých zákonů (zákon o evidenci obyvatel), ve znění pozdějších předpisů, vykonávat následující:
 - a) Orgány obce 2 budou zapisovat údaje vedené v informačním systému evidence obyvatel, a to v rozsahu § 3 odst. 3 písm. g) a h) týkající se evidence adres místa trvalého pobytu, adres pro doručování písemností, počátek trvalého pobytu, popřípadě datum zrušení údaje o místě trvalého pobytu nebo datum ukončení trvalého pobytu na území České republiky a § 10b, kdy se na žádost obyvatele vedou údaje o adrese pro doručování písemností, její změny nebo zrušení, podle zákona o evidenci obyvatel.
 - b) Orgány obce 1 budou údaje podle Čl. II bodu (1) písm. a) této smlouvy, získané od občanů obce předávat orgánům obce 2, a to vždy nejpozději následující pracovní den od jejich obdržení a orgány obce 2 jsou povinny získané údaje

- zaevidovat do informačního systému evidence obyvatel nejpozději následující pracovní den od jejich obdržení.
- c) Orgány obce 1 jsou povinny pravomocné rozhodnutí o zrušení údaje o místě trvalého pobytu občana (podle § 12 zákona o evidenci obyvatel) předat orgánu obce 2 nejpozději následující pracovní den po nabytí právní moci rozhodnutí a orgány obce 2 jsou povinny tento údaj zaevidovat do informačního systému evidence obyvatel nejpozději následující pracovní den po obdržení uvedeného rozhodnutí.

Čl. III

Úhrada nákladů

Obec 1 poskytne obci 2 na jeho účet č. 1421 261/0100, vedený u Komerční banky a. s., exp. Humpolec odměnu ve výši 10 Kč (slovy: desetkorunčeských) za každý provedený úkon na základě plnění podle Čl. II této smlouvy (odměna bude poskytována průběžně v pravidelných čtvrtletních splátkách).

Čl. IV

Doba trvání smlouvy

Tato smlouva se uzavírá na dobu určitou a to od jejího uzavření do konce roku 2012. Tato smlouva je uzavřena dnem, kdy rozhodnutí příslušného krajského úřadu o udělení souhlasu s uzavřením této smlouvy nabude právní moci.

Čl. V

Společná ustanovení

- (1) Smluvní strany zveřejní veřejnoprávní smlouvu bezodkladně po jejím uzavření na úředních deskách svých obecních úřadů nejméně po dobu 15 dní.
- (2) Po dobu platnosti této smlouvy vyvěsí smluvní strany na úředních deskách svých obecních úřadů informaci o uzavření této smlouvy a jejím předmětu.
- (3) Tato smlouva se vyhotovuje ve třech stejnopisech, přičemž jeden stejnopis obdrží obec 1, jeden stejnopis obdrží obec 2 a jeden stejnopis veřejnoprávní smlouvy s přílohami obdrží příslušný krajský úřad spolu se žádostí o souhlas s uzavřením veřejnoprávní smlouvy.
- (4) Přílohu k této smlouvě tvoří usnesení zastupitelstva obce 1 a usnesení zastupitelstva obce 2 o souhlasu s uzavřením této smlouvy a pravomocné rozhodnutí příslušného krajského úřadu o udělení souhlasu k uzavření smlouvy.
- (5) Tato smlouva může být měněna pouze písemnými dodatky, které podléhají schválení smluvních stran a souhlasu příslušného krajského úřadu.
- (6) Smlouvu lze předčasně ukončit pouze písemně dohodou smluvních stran, nebo výpovědí s výpovědní lhůtou 2 měsíce. Lhůta začíná běžet prvním dnem měsíce následujícího po měsíci, v němž byla výpověď doručena druhou smluvní straně.

V Humpolci dne 17. 2. 2012
Mgr. Jiří Kučera
starosta města Humpolec

Ve Vojslavicích dne
Michal Kubát
starosta obce Vojslavice

VEŘEJNOPRÁVNÍ SMLOUVA

Na základě usnesení Zastupitelstva obce Dolní Sokolovec ze dne 19. 12. 2011 č. 12 a usnesení Rady města Chotěboř ze dne 30. 5. 2011 číslo 363, uzavírají níže uvedené smluvní strany tuto veřejnoprávní smlouvu:

Čl. I

Smluvní strany

Obec Dolní Sokolovec, zastoupená starostou obce Tomášem Frühbauerem, adresa obecního úřadu: Dolní Sokolovec 4, kraj Vysočina, příslušná do správního obvodu obce s rozšířenou působností Chotěboř (dále jen „Obec“)

Město Chotěboř, zastoupené starostkou města Eliškou Pavlíkovou a místostarostou Ing. Zdeňkem Janovským, adresa městského úřadu: Chotěboř, Trčků z Lípy 69, kraj Vysočina, příslušné do správního obvodu obce s rozšířenou působností Chotěboř (dále jen „Město“)

Čl. II**Smluvní rozsah výkonu přenesené působnosti**

- (1) Podle § 63 odst. 1 zákona č. 128/2000 Sb., o obcích (obecní zřízení), ve znění zákona č. 313/2002 Sb., budou orgány Města místo orgánů Obce podle zákona č. 133/2000 Sb., o evidenci obyvatel a rodných číslech a o změně některých zákonů (zákon o evidenci obyvatel), ve znění pozdějších předpisů, vykonávat následující:
- Orgány Města budou zapisovat údaje vedené v informačním systému evidence obyvatel, a to v rozsahu § 3 odst. 3 písm. g) a h) týkající se evidence adres místa trvalého pobytu, adres pro doručování písemností, počátek trvalého pobytu, popřípadě datum zrušení údaje o místě trvalého pobytu nebo datum ukončení trvalého pobytu na území České republiky a § 10b, kdy se na žádost obyvatele vedou údaje o adrese pro doručování písemností, její změny nebo zrušení, podle zákona o evidenci obyvatel.
 - Orgány Obce budou údaje podle Čl. II bodu (1) písm. a) této smlouvy, získané od občanů obce předávat orgánu Města, a to vždy nejpozději následující pracovní den od jejich obdržení a orgány Města jsou povinny získané údaje zaevidovat do informačního systému evidence obyvatel nejpozději následující pracovní den od jejich obdržení.
 - Orgány Města budou provádět místo orgánů Obce úkony vyplývající z § 12 týkající se zrušení údaje o místě trvalého pobytu.

Čl. III**Úhrada nákladů**

Obec poskytne Městu na jeho účet č. 27-570128524/0600, vedený u Money bank, pobočka Chotěboř odměnu ve výši 10 Kč (slovy: desetkorunčeských) za každý provedený úkon na základě plnění podle Čl. II odst. 1 písm. a) a b) této smlouvy a 500 Kč (slovy: pětsetkorunčeských) za každý provedený úkon na základě plnění podle Čl. II. odst. 1 písm. c) této smlouvy (odměna bude poskytována průběžně v pravidelných čtvrtletních splátkách).

Čl. IV**Doba trvání smlouvy**

Tato smlouva se uzavírá na dobu neurčitou. Tato smlouva je uzavřena dnem, kdy rozhodnutí příslušného krajského úřadu o udělení souhlasu s uzavřením této smlouvy nabude právní moci.

Čl. V**Společná ustanovení**

- Smluvní strany zveřejní veřejnoprávní smlouvu bezodkladně po jejím uzavření na úředních deskách svých obecních úřadů nejméně po dobu 15 dní.
- Po dobu platnosti této smlouvy vyvěsí smluvní strany na úředních deskách svých obecních úřadů informaci o uzavření této smlouvy a jejím předmětu.
- Tato smlouva se vyhotovuje ve třech stejnopisech, přičemž jeden stejnopis obdrží Obec, jeden stejnopis obdrží Město a jeden stejnopis veřejnoprávní smlouvy s přílohami obdrží příslušný krajský úřad spolu se žádostí o souhlas s uzavřením veřejnoprávní smlouvy.
- Přílohu k této smlouvě tvoří usnesení zastupitelstva Obce a usnesení rady Města o souhlasu s uzavřením této smlouvy a pravomocné rozhodnutí příslušného krajského úřadu o udělení souhlasu k uzavření smlouvy.
- Tato smlouva může být měněna pouze písemnými dodatky, které podléhají schválení smluvních stran a souhlasu příslušného krajského úřadu.
- Smlouvu lze předčasně ukončit pouze písemně dohodou smluvních stran, nebo výpovědí s výpovědní lhůtou 2 měsíce. Lhůta začíná běžet prvním dnem měsíce následujícího po měsíci, v němž byla výpověď doručena druhé smluvní straně.

V Chotěboři dne
Tomáš Frühbauer
starosta obce Dolní Sokolovec

Eliška Pavlíková
starostka města Chotěboř

Ing. Zdeněk Janovský
místostarosta města Chotěboř

VEŘEJNOPRÁVNÍ SMLOUVA

Na základě usnesení Rady města Chotěboř č. 364 přijatého na svém zasedání dne 30. 5. 2012 uzavírají podle § 63 odst. 1 zákona č. 128/2000 Sb., o obcích (obecní zřízení) níže uvedené smluvní strany tuto veřejnoprávní smlouvu o provedení zápisů údajů do informačního systému územní identifikace, adres a nemovitostí (dále jen smlouva)

Čl. I

Smluvní strany

1. **Město Chotěboř**, zastoupené starostkou města Eliškou Pavlíkovou, adresa městského úřadu: Městský úřad Chotěboř, Trčků z Lípy 69, 583 01, kraj Vysočina, příslušné do správního obvodu obce s rozšířenou působností Chotěboř (dále jen „město“) č. účtu: 19-570128524/0600

a

2. **Obec Dolní Sokolovec**, zastoupená starostou obce Tomášem Frühbauerem, adresa obecního úřadu: Dolní Sokolovec 4, 583 01 Chotěboř, kraj Vysočina, příslušná do správního obvodu obce s rozšířenou působností Chotěboř (dále jen „obec“) č. účtu: 32126521/0100P

Čl. II

Předmět smlouvy

Předmětem smlouvy je zabezpečení provedení zápisů údajů do informačního systému územní identifikace adres a nemovitostí podle zákona č. 111/2009 Sb., o základních registrech, ve znění pozdějších předpisů, orgány města namísto orgánů obce.

Čl. III

Smluvní rozsah výkonu přenesené působnosti

(1) Podle § 63 odst. 1 zákona č. 128/2000 Sb., o obcích (obecní zřízení), ve znění zákona č. 313/2002 Sb., budou orgány obce B místo orgánů obce A podle zákona č. 111/2009 Sb., o základních registrech ve znění pozdějších předpisů, zapisovat do informačního systému územní identifikace, adres a nemovitostí následující údaje:

a) podle § 42 odst. 1 až 3 zákona č. 111/2009 Sb., pokud stavební projekt nevyžaduje stavební povolení ani ohlášení stavebnímu úřadu a obec je proto editorem těchto údajů podle § 42 odst. 4 zákona č. 111/2009 Sb. (identifikační údaje stavebního objektu a údaje o jeho vazbách na ostatní územní prvky a na územně evidenční jednotku část obce, údaje o definičním bodu stavebního objektu, údaje o typu stavebního objektu, způsobu jeho využití a jeho technickoekonomických attributech, technickoekonomických atribut stavebního objektu, kterým je měsíc a rok jeho odstranění),

b) podle § 43 odst. 4 zákona č. 111/2009 Sb. (název ulice a údaje o vazbách ulice na ostatní územní prvky),

c) podle § 44 odst. 1 zákona č. 111/2009 Sb. (změny údajů o adresním místě a změny příslušnosti stavebních objektů do části obce).

(2) Orgány obce budou údaje podle odstavce 1 předávat orgánu města, bezodkladně, a to buď formou zaslání do datové schránky, v písemné podobě nebo emailem se zaručeným elektronickým podpisem na elektronickou podatelnu města podatelna@chotebor.cz.

Orgány města jsou povinny získané údaje zapsat do informačního systému územní identifikace, adres a nemovitostí nejpozději do 3 pracovních dnů ode dne jejich obdržení.

Čl. IV

Úhrada nákladů

1. Obec poskytne městu na jeho účet uvedený v čl. I této smlouvy příspěvek (odměnu) ve výši 100 Kč (slovy: jednostokorunčeských) za každý provedený úkon na základě plnění podle čl. III, této smlouvy.

2. Odměna bude stanovena za příslušné pololetí podle počtu provedených zápisů a obec ji bude platit na základě městem vystavené faktury jedenkrát za půl rok s termínem splatnosti vždy do 15. 8. příslušného roku a 15. 2. následujícího roku. Město odešle vystavenou fakturu nejpozději do 30. 7. příslušného roku a nejpozději do 31. 1. následujícího roku. Faktura bude mj. obsahovat i počet provedených zápisů za příslušné kalendářní pololetí.

Čl. IV

Doba trvání smlouvy

Tato smlouva se uzavírá na dobu neurčitou. Tato smlouva je uzavřena dnem, kdy rozhodnutí příslušného krajského úřadu o udělení souhlasu s uzavřením této smlouvy nabude právní moci.

Čl. V**Společná ustanovení**

- (1) Smluvní strany zveřejní veřejnoprávní smlouvu bezodkladně po jejím uzavření na úředních deskách svých obecních úřadů nejméně po dobu 15 dní (§ 66 odst. 2 zákona č. 128/2000 Sb.).
- (2) Po dobu platnosti této smlouvy vyvěsí smluvní strany na úředních deskách svých obecních úřadů informaci o uzavření této smlouvy a jejím předmětu.
- (3) Tato smlouva se vyhotovuje ve třech stejnopisech, přičemž jeden stejnopis obdrží obec, jeden stejnopis obdrží město a jeden stejnopis veřejnoprávní smlouvy s přílohami obdrží příslušný krajský úřad spolu se žádostí o souhlas s uzavřením veřejnoprávní smlouvy.
- (4) Přílohu k této smlouvě tvoří usnesení rady města a usnesení rady/zastupitelstva/rozhodnutí starosty obce o souhlasu s uzavřením této smlouvy a pravomocné rozhodnutí příslušného krajského úřadu o udělení souhlasu k uzavření smlouvy.
- (5) Tato smlouva může být měněna pouze písemnými dodatky, které podléhají schválení smluvních stran a souhlasu příslušného krajského úřadu.
- (6) Smlouvu lze předčasně ukončit pouze písemně dohodou smluvních stran, nebo výpovědí s výpovědní lhůtou 2 měsíce. Lhůta začíná běžet prvním dnem měsíce následujícího po měsíci, v němž byla výpověď doručena druhé smluvní straně.
- (7) Obec předá do 30ti dnů ode dne podpisu této smlouvy městu veškeré nezbytné podklady související s výkonem činnosti podle čl. II. a III. této smlouvy.

V Chotěboři dne
Eliška Pavlíková
starostka města

V Dolním Sokolovci dne 23. 5. 2012
Tomáš Frühbauer
starosta obce

Na základě usnesení Rady města Moravské Budějovice ze dne 11. 4. 2012 č. RM – 38/2012/5 a usnesení zastupitelstva obce Štěpkov č. 12/09/03 ze dne 23. 5. 2011 uzavírají níže uvedené smluvní strany dle § 63 z. č. 128/2000 Sb., o obcích, v platném znění, tuto veřejnoprávní smlouvu:

VEŘEJNOPRÁVNÍ SMLOUVY

o zabezpečení provedení zápisů údajů do informačního systému územní identifikace, adres a nemovitostí uzavřená podle § 63 odst. 1) zákona o obcích v platném znění

Čl. I**Smluvní strany**

Město Moravské Budějovice, zastoupené starostou města Ing. Vlastimilem Bařinkou, adresa městského úřadu: Moravské Budějovice, nám. Míru 31, kraj Vysočina, příslušné do správního obvodu obce s rozšířenou působností města Moravské Budějovice (dále jen „město Moravské Budějovice“) Č. účtu: 19-222711/0100

Obec Štěpkov, zastoupená starostou obce Čestmírem Malým, adresa obecního úřadu: Štěpkov 33, kraj Vysočina, příslušná do správního obvodu obce s rozšířenou působností města Moravské Budějovice (dále jen „obec“)

Čl. II**Předmět smlouvy**

Předmětem smlouvy je zabezpečení provedení zápisů údajů do informačního systému územní identifikace adres a nemovitostí podle zákona č. 111/2009 Sb., o základních registrech, ve znění pozdějších předpisů, orgány města Moravské Budějovice namísto orgánů obce.

Čl. III**Rozsah a podmínky smlouvy**

- (1) Podle § 63 odst. 1 zákona č. 128/2000 Sb., o obcích (obecní zřízení), v platném znění se město Moravské Budějovice zavazuje, že budou jeho orgány zabezpečovat povinnosti, k jejichž výkonu je ve smyslu níže uvedených ustanovení

zákona č. 111/2009 Sb. o základních registrech v platném znění (dále jako „zákon“), věcně a místně příslušná obec, tzn.: budou zapisovat do informačního systému územní identifikace, adres a nemovitostí (dále též jako „ISUI“) následující údaje, o kterých je obec povinna městu Moravské Budějovice v souladu s touto smlouvou předat potřebné doklady:

- a) o vzniku, změně nebo zániku stavebního objektu, který nevyžaduje stavební povolení ani ohlášení stavebnímu úřadu (stavebním objektem je dokončená budova zapisovaná do katastru nemovitostí České republiky nebo jiná dokončená stavba, která se do katastru nemovitostí nezapisuje, pokud slouží k ubytování lidí nebo k podnikání nebo jiné ekonomické činnosti, například podzemní stavba), a to údaje:
 - identifikační údaje stavebního objektu
 - o jeho vazbách na ostatní územní prvky a na územně evidenční jednotku – část obce
 - o definičním bodu stavebního objektu
 - o typu stavebního objektu
 - technickoekonomický atribut stavebního objektu, kterým je měsíc a rok jeho odstranění
 - b) název ulice a údaje o vazbách ulice na ostatní územní prvky
 - c) změny údajů o adresním místě a změny příslušnosti stavebních objektů do části obce.
- 2) Obec, resp. orgán obce, se zavazuje údaje (podklady) blíže konkretizované v odst. 1) tohoto článku smlouvy předávat určenému orgánu města Moravské Budějovice, a to vždy nejpozději následující pracovní den po jejich obdržení a příslušný orgán města Moravské Budějovice je povinen údaje poskytnuté obci zaevidovat do věcně příslušného systému ISUI nejpozději následující pracovní den po jejich prokazatelném doručení.

Čl. IV

Doba účinnosti smlouvy

- 1) Veřejnoprávní smlouva o zabezpečení provedení zápisů údajů do informačního systému územní identifikace, adres a nemovitostí se uzavírá na dobu neurčitou.
- 2) Účinnost veřejnoprávní smlouvy skončí:
 - a) jestliže se veřejnoprávní smlouva dostala do rozporu s právními předpisy,
 - b) dohodou smluvních stran ke kterémukoliv datu,
 - c) písemnou výpovědí kterékoli smluvní strany s dvouměsíční výpovědní lhůtou počítanou od první dne měsíce následujícího po prokazatelném doručení písemné výpovědi druhé smluvní straně.

Čl. V

Výše dohodnutých nákladů spojených s výkonem přenesené působnosti a jejich splatnost

- 1) Výše nákladů spojených se zabezpečením provedení zápisů do informačního systému územní identifikace, adres a nemovitostí dle této smlouvy se na základě dohody obou smluvních stran stanovuje ve výši 100 Kč (slovy: jednostokorunčeských) za každý provedený úkon v souladu s článkem II. odst. 1.) této smlouvy.
- 2) Úhrada bude poskytována ve dvou splátkách a to vždy do 15. července a do 15. prosince. Způsob úhrady nákladů: bezhotovostní platbou na účet města Moravské Budějovice č. 19-222711/0100 uvedený u KB, a. s., pobočky Třebíč, kdy za den zaplacení je považován den přípsání příslušné částky na účet města Moravské Budějovice.

Čl. VI

Společná ustanovení

- (1) Smluvní strany zveřejní veřejnoprávní smlouvu bezodkladně po jejím uzavření na úředních deskách svých obecních úřadů nejméně po dobu 15 dní (§ 66 odst. 2 zákona č. 128/2000 Sb.).
- (2) Veřejnoprávní smlouva nabývá účinnosti dnem nabytí právní moci rozhodnutí o udělení souhlasu s jejím uzavřením vydaným Krajským úřadem kraje Vysočina.
- (3) Uzavřená veřejnoprávní smlouva bude každému přístupná na obecním úřadu obce, který je smluvní stranou.
- (4) Přílohu k této smlouvě tvoří usnesení rady města Moravské Budějovice a usnesení zastupitelstva obce Štěpkov o souhlasu s uzavřením této smlouvy a pravomocné rozhodnutí příslušného krajského úřadu o udělení souhlasu k uzavření smlouvy.
- (5) Tato smlouva se vyhotovuje ve třech stejnopisech, přičemž jeden stejnopis obdrží obec, jeden stejnopis obdrží město Moravské Budějovice a Krajský úřad kraje Vysočina a může být měněna pouze písemnými dodatky, které podléhají schválení smluvních stran a souhlasu výše konkretizovaného krajského úřadu.

V Moravských Budějovicích dne
Ing. Vlastimil Bařinka
starosta města Moravské Budějovice

V Štěpkově dne
Čestmír Malý
starosta obce Štěpkov

VEŘEJNOPRÁVNÍ SMLOUVA

Na základě usnesení Rady města Moravské Budějovice č. RM-41/2012/4 ze dne 10. 5. 2012 a usnesení zastupitelstva obce Bohušice ze dne 13. 4. 2012 č. 16/11, uzavírají níže uvedené smluvní strany tuto veřejnoprávní smlouvu.

Čl. I

Smluvní strany

Obec Bohušice, zastoupená starostou obce Františkem Plockem, adresa obecního úřadu: Jaroměřice nad Rokytnou, 675 51 Bohušice, kraj Vysočina, příslušná do správního obvodu obce s rozšířenou působností Moravské Budějovice (dále jen „Obec Bohušice“)

Město Moravské Budějovice, zastoupené starostou města Ing. Vlastimilem Bařinkou, adresa městského úřadu: nám. Míru 31, kraj Vysočina, příslušné do správního obvodu obce s rozšířenou působností města Moravské Budějovice (dále jen „Město Moravské Budějovice“)

Čl. II

Smluvní rozsah výkonu přenesené působnosti

- (1) Podle § 63 odst. 1 zákona č. 128/2000 Sb., o obcích (obecní zřízení), ve znění zákona č. 313/2002 Sb., budou orgány Města Moravské Budějovice místo orgánů Obce Bohušice podle zákona č. 133/2000 Sb., o evidenci obyvatel a rodných číslech a o změně některých zákonů (zákon o evidenci obyvatel), ve znění pozdějších předpisů, vykonávat následující:
- Orgány Města Moravské Budějovice budou zapisovat údaje vedené v informačním systému evidence obyvatel, a to v rozsahu § 3 odst. 3 písm. g) a h) týkající se evidence adres místa trvalého pobytu, adres pro doručování písemností, počátek trvalého pobytu, popřípadě datum zrušení údaje o místě trvalého pobytu nebo datum ukončení trvalého pobytu na území České republiky a § 10b, kdy se na žádost obyvatele vedou údaje o adrese pro doručování písemností, její změny nebo zrušení, podle zákona o evidenci obyvatel.
 - Orgány Obce Bohušice budou údaje podle Čl. II bodu (1) písm. a) této smlouvy, získané od občanů obce předávat orgánu Města Moravské Budějovice, a to vždy nejpozději následující pracovní den od jejich obdržení a orgány Města Moravské Budějovice jsou povinny získané údaje zaevidovat do informačního systému evidence obyvatel nejpozději následující pracovní den od jejich obdržení.
 - Orgány Obce Bohušice jsou povinny pravomocné rozhodnutí o zrušení údaje o místě trvalého pobytu občana (podle § 12 zákona o evidenci obyvatel) předat orgánu Města Moravské Budějovice nejpozději následující pracovní den po nabytí právní moci rozhodnutí a orgány Města Moravské Budějovice jsou povinny tento údaj zaevidovat do informačního systému evidence obyvatel nejpozději následující pracovní den po obdržení uvedeného rozhodnutí.

Čl. III

Úhrada nákladů

- Obec Bohušice poskytne Městu Moravské Budějovice na její účet č. 19-222711/0100, vedený u Komerční banky a. s. odměnu ve výši 100 Kč (slovy: jednostokorunčeských) za každý provedený úkon na základě plnění podle Čl. II, této smlouvy.
- Úhrada bude poskytována ve dvou splátkách a to vždy do 15. července a do 15. prosince. Způsob úhrady nákladů: bezhotovostní platbou na účet města Moravské Budějovice č. 19-222711/0100 vedený u KB, a. s., pobočky Třebíč, kdy za den zaplacení je považován den připsání příslušné částky na účet Města Moravské Budějovice.

Čl. IV

Doba trvání smlouvy

- Tato smlouva se uzavírá na dobu neurčitou. Tato smlouva je uzavřena dnem, kdy rozhodnutí příslušného krajského úřadu o udělení souhlasu s uzavřením této smlouvy nabude právní moci.
- Účinnost veřejnoprávní smlouvy skončí:
 - jestliže se veřejnoprávní smlouva dostala do rozporu s právními předpisy,
 - dohodou smluvních stran ke kterémukoliv datu,
 - písemnou výpovědí kterékoli smluvní strany s dvouměsíční výpovědní lhůtou počítanou od první dne měsíce následujícího po prokazatelném doručení písemné výpovědi druhé smluvní straně.

Čl. V

Společná ustanovení

- Smluvní strany zveřejní veřejnoprávní smlouvu bezodkladně po jejím uzavření na úředních deskách svých obecních úřadů nejméně po dobu 15 dní.

- (2) Po dobu platnosti této smlouvy vyvěsí smluvní strany na úředních deskách svých obecních úřadů informaci o uzavření této smlouvy a jejím předmětu.
- (3) Tato smlouva se vyhotovuje ve třech stejnopisech, přičemž jeden stejnopis obdrží Obec Bohušice, jeden stejnopis obdrží Město Moravské Budějovice a jeden stejnopis veřejnoprávní smlouvy s přílohami obdrží příslušný krajský úřad spolu se žádostí o souhlas s uzavřením veřejnoprávní smlouvy.
- (4) Přílohu k této smlouvě tvoří usnesení zastupitelstva Obce Bohušice a usnesení rady Města Moravské Budějovice o souhlasu s uzavřením této smlouvy a pravomocné rozhodnutí příslušného krajského úřadu o udělení souhlasu k uzavření smlouvy.
- (5) Tato smlouva může být měněna pouze písemnými dodatky, které podléhají schválení smluvních stran a souhlasu příslušného krajského úřadu.

V Moravských Budějovicích dne 23. 5. 2012

Ing. Vlastimil Bařinka
starosta města Moravské Budějovice

František Plocek
starosta obce Bohušice

VEŘEJNOPRÁVNÍ SMLOUVA

Na základě usnesení Rady města Moravské Budějovice č. RM-41/2012/4 ze dne 10. 5. 2012 a usnesení zastupitelstva (rady) obce Bohušice ze dne 13. 4. 2012 č 16/10, uzavírají níže uvedené smluvní strany tuto veřejnoprávní smlouvu.

Čl. I

Smluvní strany

Obec Bohušice, zastoupená starostou obce Františkem Plockem, adresa obecního úřadu: Bohušice 37, kraj Vysočina, příslušná do správního obvodu obce s rozšířenou působností Moravské Budějovice (dále jen „obec Bohušice“)

Město Moravské Budějovice, zastoupené starostou města Ing. Vlastimilem Bařinkou, adresa městského úřadu: nám. Míru 31, kraj Vysočina, příslušné do správního obvodu obce s rozšířenou působností města Moravské Budějovice (dále jen „město Moravské Budějovice“) bankovní spojení: 19/222711/0100

Čl. II

Určení rozsahu výkonu přenesené působnosti

- (1) Podle § 63 odst. 1 zákona č. 128/2000 Sb., o obcích (obecní zřízení), ve znění zákona č. 313/2002 Sb., budou orgány města Moravské Budějovice vykonávat namísto orgánů obce Bohušice v jejím správním obvodu přenesenu působnost podle zákona č. 200/1990 Sb., o přestupcích, ve znění pozdějších předpisů, takto:
 - rozhodování ve správním řízení podle z. č. 200/1990 Sb., o přestupcích, ve znění pozdějších předpisů, které je obec oprávněna projednávat v prvním stupni
 - a ukládání sankcí dle tohoto zákona
- (2) Na základě této smlouvy budou orgány města Moravské Budějovice místně příslušnými správními orgány v řízeních pro správní obvod obce Bohušice.
- (3) Správní poplatky vybírané městským úřadem města Moravské Budějovice při plnění této smlouvy jsou příjmem rozpočtu města Moravské Budějovice.
- (4) Výnos pokut uložených městským úřadem města Moravské Budějovice při plnění této smlouvy je příjmem rozpočtu města Moravské Budějovice.

Čl. III

Úhrada nákladů

Za výkon předmětu této smlouvy v určeném rozsahu poskytne obec Bohušice ze svého rozpočtu městu Moravské Budějovice na jeho účet úhradu nákladů ve výši 1.000,- za každé zahájené řízení ve smyslu ust. § 67 a § 68 zákona č. 200/1990 Sb., o přestupcích, ve znění pozdějších předpisů, které místní příslušností spadá do územního obvodu obce Bohušice, kde byl přestupek spáchán a na pachatele přestupku, kteří mají v jeho obvodu trvalý pobyt nebo se v tomto územním obvodu zdržují či pracují.

Úhrada bude poskytována ve dvou splátkách a to vždy do 15. července a do 15. prosince. Způsob úhrady nákladů: bezhotovostní platbou na účet města Moravské Budějovice
č. 19-222711/0100 vedený u KB, a. s., pobočky Třebíč, kdy za den zaplacení je považován den připsání příslušné částky na účet města Moravské Budějovice.

Čl. IV

Doba trvání smlouvy

Tato smlouva se uzavírá na dobu neurčitou od jejího uzavření. Tato smlouva je uzavřena dnem, kdy rozhodnutí příslušného krajského úřadu o udělení souhlasu s uzavřením této smlouvy nabude právní moci.

Čl. V

Společná ustanovení

- (1) Obec Bohušice předá do 10 dnů ode dne uzavření této smlouvy městu Moravské Budějovice veškerou spisovou agendu související s výkonem činností podle čl. II, této smlouvy. Město Moravské Budějovice vede po dobu platnosti této smlouvy veškerou spisovou službu související s výkonem činností podle čl. II, této smlouvy.
- (2) Smluvní strany zveřejní veřejnoprávní smlouvu bezodkladně po jejím uzavření na úředních deskách svých obecních úřadů nejméně po dobu 15 dní.
- (3) Po dobu platnosti této smlouvy vyvěsí smluvní strany na úředních deskách svých obecních úřadů informaci o uzavření této smlouvy a jejím předmětu.
- (4) Tato smlouva se vyhotovuje ve třech stejnopisech, přičemž jeden stejnopis obdrží obec Bohušice, jeden stejnopis obdrží město Moravské Budějovice a jeden stejnopis veřejnoprávní smlouvy s přílohami obdrží příslušný krajský úřad spolu se žádostí o souhlas s uzavřením veřejnoprávní smlouvy.
- (5) Přílohu k této smlouvě tvoří usnesení zastupitelstva obce (rady) Bohušice a usnesení rady města Moravské Budějovice o souhlasu s uzavřením této smlouvy a pravomocné rozhodnutí příslušného krajského úřadu o udělení souhlasu k uzavření smlouvy.
- (6) Nebude-li konkrétní věc touto smlouvou řešena, budou se smluvní strany řídit příslušnými ustanoveními zákona o obcích, případně občanským zákonem.
- (7) Jakékoliv změny této smlouvy mohou být provedeny formou písemných dohod smluvních stran. K uzavření takové dohody je třeba souhlasu krajského úřadu (§ 66 d, odst. 1 zákona o obcích).
- (8) Smlouva nabývá platnosti dnem uzavření (viz. čl. IV, odst. 1, výše).

V Moravských Budějovicích dne 23. 5. 2012
Ing. Vlastimil Bařinka
starosta města Moravské Budějovice

V Bohušicích dne 23. 5. 2012
František Plocek
starosta obce Bohušice

Na základě usnesení rady města Moravské Budějovice ze dne 23. 4. 2012 č. RM-40/2012/10 a usnesení zastupitelstva obce Zvěrkovice ze dne 27. 4. 2012 uzavírají níže uvedené smluvní strany dle § 63 z. č. 128/2000 Sb., o obcích, v platném znění, tuto veřejnoprávní smlouvu.

VEŘEJNOPRÁVNÍ SMLOUVA

o zabezpečení provedení zápisů údajů do informačního systému územní identifikace, adres a nemovitostí uzavřená podle § 63 odst. 1) zákona o obcích v platném znění

Čl. I

Smluvní strany

Město Moravské Budějovice, zastoupené starostou města Ing. Vlastimilem Bařinkou, adresa městského úřadu: nám. Míru 31, kraj Vysočina, příslušné do správního obvodu obce s rozšířenou působností města Moravské Budějovice (dále jen „město Moravské Budějovice“)

číslo účtu: 19-222-711/0100

Obec Zvěrkovice, zastoupená starostkou obce Věrou Bartuňkovou, adresa obecního úřadu: Zvěrkovice, kraj Vysočina, příslušná do správního obvodu obce s rozšířenou působností města Moravské Budějovice (dále jen „obec“)

číslo účtu: 2400000658/7940

Čl. II

Předmět smlouvy

Předmětem smlouvy je zabezpečení provedení zápisů údajů do informačního systému územní identifikace adres a nemovitostí podle zákona č. 111/2009 Sb., o základních registrech, ve znění pozdějších předpisů, orgány města Moravské Budějovice namísto orgánů obce.

Čl. III

Rozsah a podmínky smlouvy

1. V souladu s § 63 odst. 1 zákona č. 128/2000 Sb., o obcích (obecní zřízení), v platném znění se město Moravské Budějovice zavazuje, že bude jeho orgány zabezpečovat povinnosti, k jejichž výkonu je ve smyslu níže uvedených ustanovení zákona č. 111/2009 Sb. o základních registrech v platném znění (dále jako „zákon“), věcně a místně příslušná obec, tzn.: budou zapisovat do informačního systému územní identifikace, adres a nemovitostí (dále též jako „ISÚI“) následující údaje, o kterých je obec povinna městu Moravské Budějovice v souladu s touto smlouvou předat potřebné podklady:
 - a. o vzniku, změně nebo zániku stavebního objektu, který nevyžaduje stavební povolení ani ohlášení stavebnímu úřadu (stavebním objektem je dokončená budova zapisována do katastru nemovitostí České republiky nebo jiná dokončená stavba, která se do katastru nemovitostí nezapisuje, pokud slouží k ubytování lidí nebo k podnikání nebo jiné ekonomické činnosti, například podzemní stavba), a to údaje:
 - identifikační údaje stavebního objektu
 - o jeho vazbách na ostatní územní prvky a na územně evidenční jednotku – část obce
 - o definičním bodu stavebního objektu
 - o typu stavebního objektu
 - o způsobu jeho využití a jeho technickoekonomických atributech
 - technickoekonomický atribut stavebního objektu, kterým je měsíc a rok jeho odstranění
 - b. název ulice a údaje o vazbách ulice na ostatní územní prvky
 - c. změny údajů o adresním místě a změny příslušnosti stavebních objektů do části obce.
2. Obec, resp. orgán obce, se zavazuje údaje (podklady) blíže konkretizované v odst. 1) tohoto článku smlouvy předávat určenému orgánu města Moravské Budějovice, a to vždy nejpozději následující pracovní den po jejich obdržení a příslušný orgán města Moravské Budějovice je povinen údaje poskytnuté obcí zaevidovat do věcně příslušného systému ISÚI nejpozději následující pracovní den po jejich prokazatelném obdržení.

Čl. IV

Doba účinnosti smlouvy

- 1) Veřejnoprávní smlouva o zabezpečení provedení zápisů údajů do informačního systému územní identifikace, adres a nemovitostí se uzavírá na dobu neurčitou.
- 2) Účinnost veřejnoprávní smlouvy skončí:
 - a) jestliže se veřejnoprávní smlouva dostala do rozporu s právními předpisy,
 - b) dohodou smluvních stran ke kterémukoliv datu,
 - c) písemnou výpovědí kterékoli smluvní strany s dvouměsíční výpovědní lhůtou počítanou od první dne měsíce následujícího po prokazatelném doručení písemné výpovědi druhé smluvní straně.

Čl. V

Výše dohodnutých nákladů spojených s výkonem přenesené působnosti a jejich splatnost

- 1) Výše nákladů spojených se zabezpečením provedení zápisů do informačního systému územní identifikace, adres a nemovitostí dle této smlouvy se na základě dohody obou smluvních stran stanovuje ve výši 100 Kč (slovy: jednostokorunčeských) za každý provedený úkon v souladu s článkem II. odst. 1.) této smlouvy.
- 2) Úhrada bude poskytována ve dvou splátkách a to vždy do 15. července a do 15. prosince. Způsob úhrady nákladů: bezhotovostní platbou na účet města Moravské Budějovice č. 19-222711/0100 vedený u KB, a. s., pobočky Třebíč, kdy za den zaplacení je považován den připsání příslušné částky na účet města Moravské Budějovice.

Čl. VI

Společná ustanovení

- (1) Smluvní strany zveřejní veřejnoprávní smlouvu bezodkladně po jejím uzavření na úředních deskách svých obecních úřadů nejméně po dobu 15 dnů (§ 66c odst. 2 zákona č. 128/2000 Sb.)
- (2) Veřejnoprávní smlouva nabývá účinnosti dnem nabytí právní moci rozhodnutí o udělení souhlasu s jejím uzavřením vydaným Krajským úřadem kraje Vysočina.
- (3) Uzavřená veřejnoprávní smlouva bude každému přístupná na obecním úřadu obce, který je její smluvní stranou.

- (4) Přílohu k této smlouvě tvoří usnesení rady města Moravské Budějovice a usnesení zastupitelstva obce Zvěrkovice o souhlasu s uzavřením této smlouvy a pravomocné rozhodnutí příslušného krajského úřadu o udělení souhlasu k uzavření smlouvy.
- (5) Tato smlouva se vyhotovuje ve třech stejnopisech, přičemž jeden stejnopis obdrží obec, jeden stejnopis obdrží město Moravské Budějovice a krajský úřad kraje Vysočina a může být měněna pouze písemnými dodatky, které podléhají schválení smluvních stran a souhlasu výše konkretizovaného krajského úřadu.

V Moravských Budějovicích dne 23. 5. 2012
Ing. Vlastimil Bařinka
starosta města Moravské Budějovice

Ve Zvěrkovicích dne 17. 5. 2012
Věra Bartuňková
starostka obce Zvěrkovice

VEŘEJNOPRÁVNÍ SMLOUVA

Na základě usnesení rady města Moravské Budějovice ze dne 10. 5. 2012 č. RM-41/2012/3 a usnesení zastupitelstva (rady) obce Bohušice ze dne 13. 4. 2012 č. 16/9 uzavírají níže uvedené smluvní strany dle § 63 z. č. 128/2000 Sb., o obcích, v platném znění, tuto veřejnoprávní smlouvu.

Čl. I

Smluvní strany

Město Moravské Budějovice, zastoupené starostou města Ing. Vlastimilem Bařinkou, adresa městského úřadu: nám. Míru 31, kraj Vysočina, příslušné do správního obvodu obce s rozšířenou působností města Moravské Budějovice (dále jen „město Moravské Budějovice“)

číslo účtu: 19-222-711/0100

Obec Bohušice, zastoupená starostou obce Františkem Plockem, adresa obecního úřadu: Bohušice 37, kraj Vysočina, příslušná do správního obvodu obce s rozšířenou působností města Moravské Budějovice (dále jen „obec“)

číslo účtu: 2400000658/7940

Čl. II

Předmět smlouvy

Předmětem smlouvy je zabezpečení provedení zápisů údajů do informačního systému územní identifikace adres a nemovitostí podle zákona č. 111/2009 Sb., o základních registrech, ve znění pozdějších předpisů, orgány města Moravské Budějovice namísto orgánů obce.

Čl. III

Rozsah a podmínky smlouvy

1. V souladu s § 63 odst. 1 zákona č. 128/2000 Sb., o obcích (obecní zřízení), v platném znění se město Moravské Budějovice zavazuje, že bude jeho orgány zabezpečovat povinnosti, k jejichž výkonu je ve smyslu níže uvedených ustanovení zákona č. 111/2009 Sb. o základních registrech v platném znění (dále jako „zákon“), věcně a místně příslušná obec, tzn.: budou zapisovat do informačního systému územní identifikace, adres a nemovitostí (dále též jako „ISÚI“) následující údaje, o kterých je obec povinna městu Moravské Budějovice v souladu s touto smlouvou předat potřebné podklady:
 - a. o vzniku, změně nebo zániku stavebního objektu, který nevyžaduje stavební povolení ani ohlášení stavebnímu úřadu (stavebním objektem je dokončená budova zapisována do katastru nemovitostí České republiky nebo jiná dokončená stavba, která se do katastru nemovitostí nezapisuje, pokud slouží k ubytování lidí nebo k podnikání nebo jiné ekonomické činnosti, například podzemní stavba), a to údaje:
 - identifikační údaje stavebního objektu
 - o jeho vazbách na ostatní územní prvky a na územně evidenční jednotku – část obce
 - o definičním bodu stavebního objektu
 - o typu stavebního objektu
 - o způsobu jeho využití a jeho technickoekonomických attributech
 - technickoekonomický atribut stavebního objektu, kterým je měsíc a rok jeho odstranění

- b. název ulice a údaje o vazbách ulice na ostatní územní prvky
 - c. změny údajů o adresním místě a změny příslušnosti stavebních objektů do části obce.
2. Obec, resp. orgán obce, se zavazuje údaje (podklady) blíže konkretizované v odst. 1) tohoto článku smlouvy předávat určenému orgánu města Moravské Budějovice, a to vždy nejpozději následující pracovní den po jejich obdržení a příslušný orgán města Moravské Budějovice je povinen údaje poskytnuté obcí zaevidovat do věcně příslušného systému ISÚI nejpozději následující pracovní den po jejich prokazatelném obdržení.

Čl. IV

Doba účinnosti smlouvy

- 1) Veřejnoprávní smlouva o zabezpečení provedení zápisů údajů do informačního systému územní identifikace, adres a nemovitostí se uzavírá na dobu neurčitou.
- 2) Účinnost veřejnoprávní smlouvy skončí:
 - a) jestliže se veřejnoprávní smlouva dostala do rozporu s právními předpisy,
 - b) dohodou smluvních stran ke kterémukoliv datu,
 - c) písemnou výpovědí kterékoli smluvní strany s dvouměsíční výpovědní lhůtou počítanou od první dne měsíce následujícího po prokazatelném doručení písemné výpovědi druhé smluvní straně.

Čl. V

Výše dohodnutých nákladů spojených s výkonem přenesené působnosti a jejich splatnost

- 1) Výše nákladů spojených se zabezpečením provedení zápisů do informačního systému územní identifikace, adres a nemovitostí dle této smlouvy se na základě dohody obou smluvních stran stanovuje ve výši 100 Kč (slovy: jednostokorunčeských) za každý provedený úkon v souladu s článkem II. odst. 1.) této smlouvy.
- 2) Úhrada bude poskytována ve dvou splátkách a to vždy do 15. července a do 15. prosince. Způsob úhrady nákladů: bezhotovostní platbou na účet města Moravské Budějovice č. 19-222711/0100 vedený u KB, a. s., pobočky Třebíč, kdy za den zaplacení je považován den připsání příslušné částky na účet města Moravské Budějovice.

Čl. VI

Společná ustanovení

- (1) Smluvní strany zveřejní veřejnoprávní smlouvu bezodkladně po jejím uzavření na úředních deskách svých obecních úřadů nejméně po dobu 15 dnů (§ 66c odst. 2 zákona č. 128/2000 Sb.)
- (2) Veřejnoprávní smlouva nabývá účinnosti dnem nabytí právní moci rozhodnutí o udělení souhlasu s jejím uzavřením vydaným krajským úřadem kraje Vysočina.
- (3) Uzavřená veřejnoprávní smlouva bude každému přístupná na obecním úřadu obce, který je její smluvní stranou.
- (4) Přílohu k této smlouvě tvoří usnesení rady města Moravské Budějovice a usnesení zastupitelstva obce Bohušice o souhlasu s uzavřením této smlouvy a pravomocné rozhodnutí příslušného krajského úřadu o udělení souhlasu k uzavření smlouvy.
- (5) Tato smlouva se vyhotovuje ve třech stejnopisech, přičemž jeden stejnopis obdrží obec, jeden stejnopis obdrží město Moravské Budějovice a krajský úřad kraje Vysočina a může být měněna pouze písemnými dodatky, které podléhají schválení smluvních stran a souhlasu výše konkretizovaného krajského úřadu.

V Moravských Budějovicích dne 23. 5. 2012
Ing. Vlastimil Bařinka
starosta města Moravské Budějovice

V Bohušicích dne 23. 5. 2012
František Plocek
starosta obce Bohušice

Na základě usnesení rady města Moravské Budějovice ze dne 11. 4. 2012 č. RM-38/2012/4 a usnesení zastupitelstva (rady) obce Cidlina ze dne 3. 5. 2012 č. 177/2012 uzavírají níže uvedené smluvní strany dle § 63 z. č. 128/2000 Sb., o obcích, v platném znění, tuto veřejnoprávní smlouvu.

VEŘEJNOPRÁVNÍ SMLOUVA

o zabezpečení provedení zápisů údajů do informačního systému územní identifikace, adres a nemovitostí uzavřená podle § 63 odst. 1) zákona o obcích v platném znění

Čl. I

Smluvní strany

Město Moravské Budějovice, zastoupené starostou města Ing. Vlastimilem Bařínkou, adresa městského úřadu: nám. Míru 31, kraj Vysočina, příslušné do správního obvodu obce s rozšířenou působností města Moravské Budějovice (dále jen „město Moravské Budějovice“)

číslo účtu: 19-222-711/0100

Obec Cidlina, zastoupená starostou obce Ing. Miroslavem Smetanou, adresa obecního úřadu: Cidlina 35, kraj Vysočina, příslušná do správního obvodu obce s rozšířenou působností města Moravské Budějovice (dále jen „obec“)

číslo účtu: 2400000658/7940

Čl. II

Předmět smlouvy

Předmětem smlouvy je zabezpečení provedení zápisů údajů do informačního systému územní identifikace adres a nemovitostí podle zákona č. 111/2009 Sb., o základních registrech, ve znění pozdějších předpisů, orgány města Moravské Budějovice namísto orgánů obce.

Čl. III

Rozsah a podmínky smlouvy

1. V souladu s ustanovením § 63 odst. 1 zákona č. 128/2000 Sb., o obcích (obecní zřízení), v platném znění se město Moravské Budějovice zavazuje, že budou jeho orgány zabezpečovat povinnosti, k jejichž výkonu je ve smyslu níže uvedených ustanovení zákona č. 111/2009 Sb. o základních registrech v platném znění (dále jako „zákon“), věcně a místně příslušná obec, tzn.: budou zapisovat do informačního systému územní identifikace, adres a nemovitostí (dále též jako „ISÚI“) následující údaje, o kterých je obec povinna městu Moravské Budějovice v souladu s touto smlouvou předat potřebné podklady:

a) vzniku, změně nebo zániku stavebního objektu, který nevyžaduje stavební povolení ani ohlášení stavebnímu úřadu (stavebním objektem je dokončená budova zapisována do katastru nemovitostí České republiky nebo jiná dokončená stavba, která se do katastru nemovitostí nezapisuje, pokud slouží k ubytování lidí nebo k podnikání nebo jiné ekonomické činnosti, například podzemní stavba), a to údaje:

- identifikační údaje stavebního objektu
- o jeho vazbách na ostatní územní prvky a na územně evidenční jednotku – část obce
- o definičním bodu stavebního objektu
- o typu stavebního objektu
- o způsobu jeho využití a jeho technickoekonomických atributech
- technickoekonomický atribut stavebního objektu, kterým je měsíc a rok jeho odstranění

b) název ulice a údaje o vazbách ulice na ostatní územní prvky

c) změny údajů o adresním místě a změny příslušnosti stavebních objektů do části obce.

2. Obec, resp. orgán obce, se zavazuje údaje (podklady) blíže konkretizované v odst. 1) tohoto článku smlouvy předávat určenému orgánu města Moravské Budějovice, a to vždy nejpozději následující pracovní den po jejich obdržení a příslušný orgán města Moravské Budějovice je povinen údaje poskytnuté obcí zaevidovat do věcně příslušného systému ISÚI nejpozději následující pracovní den po jejich prokazatelném obdržení.

Čl. IV

Doba účinnosti smlouvy

1) Veřejnoprávní smlouva o zabezpečení provedení zápisů údajů do informačního systému územní identifikace, adres a nemovitostí se uzavírá na dobu neurčitou.

2) Účinnost veřejnoprávní smlouvy skončí:

a) jestliže se veřejnoprávní smlouva dostala do rozporu s právními předpisy,

b) dohodou smluvních stran ke kterémukoliv datu,

c) písemnou výpovědí kterékoli smluvní strany s dvouměsíční výpovědní lhůtou počítanou od první dne měsíce následujícího po prokazatelném doručení písemné výpovědi druhé smluvní straně.

Čl. V

Výše dohodnutých nákladů spojených s výkonem přenesené působnosti a jejich splatnost

1) Výše nákladů spojených se zabezpečením provedení zápisů do informačního systému územní identifikace, adres a nemovitostí dle této smlouvy se na základě dohody obou smluvních stran stanovuje ve výši 100 Kč (slovy: jednostokorunčeských) za každý provedený úkon v souladu s článkem II. odst. 1.) této smlouvy.

- 2) Úhrada bude poskytována ve dvou splátkách a to vždy do 15. července a do 15 prosince. Způsob úhrady nákladů: bezhotovostní platbou na účet města Moravské Budějovice č. 19-222711/0100 vedený u KB, a. s., pobočky Třebíč, kdy za den zaplacení je považován den připsání příslušné částky na účet města Moravské Budějovice.

Čl. VI

Společná ustanovení

- (1) Smluvní strany zveřejní veřejnoprávní smlouvu bezodkladně po jejím uzavření na úředních deskách svých obecních úřadů nejméně po dobu 15 dnů (§ 66c odst. 2 zákona č. 128/2000 Sb.)
- (2) Veřejnoprávní smlouva nabývá účinnosti dnem nabytí právní moci rozhodnutí o udělení souhlasu s jejím uzavřením vydaným krajským úřadem kraje Vysočina.
- (3) Uzavřená veřejnoprávní smlouva bude každému přístupná na obecním úřadu obce, který je její smluvní stranou.
- (4) Přílohu k této smlouvě tvoří usnesení rady města Moravské Budějovice a usnesení zastupitelstva obce Cidlina o souhlasu s uzavřením této smlouvy a pravomocné rozhodnutí příslušného krajského úřadu o udělení souhlasu k uzavření smlouvy.
- (5) Tato smlouva se vyhotovuje ve třech stejnopisech, přičemž jeden stejnopis obdrží obec, jeden stejnopis obdrží město Moravské Budějovice a krajský úřad kraje Vysočina a může být měněna pouze písemnými dodatky, které podléhají schválení smluvních stran a souhlasu výše konkretizovaného krajského úřadu.

V Moravských Budějovicích dne 10. 5. 2012
Ing. Vlastimil Bařinka
starosta města Moravské Budějovice

V Cidlině dne 10. 5. 2012
Ing. Miroslav Smetana
starosta obce Cidlina

VEŘEJNOPRÁVNÍ SMLOUVA

o zabezpečení provedení zápisů údajů do informačního systému územní identifikace, adres a nemovitostí

uzavřená podle § 63 odst. 1) zákona o obcích v platném znění

Čl. I

Smluvní strany

Obec Důl, zastoupená starostou obce Pavlem Strnadem, adresa obecního úřadu: Důl 31, 395 01 Pacov, kraj Vysočina, příslušná do správního obvodu obce s rozšířenou působností Pacov (dále jen „obec A“)

Město Pacov, zastoupené starostou Bc. Lukášem Vlčkem, DiS., adresa městského úřadu: Náměstí Svobody 320, 395 01 Pacov, kraj Vysočina, příslušné do správního obvodu obce s rozšířenou působností Pacov (dále jen „obec B“)

Čl. II

Předmět smlouvy

Předmětem smlouvy je zabezpečení provedení zápisů údajů do informačního systému územní identifikace adres a nemovitostí podle zákona č. 111/2009 Sb., o základních registrech, ve znění pozdějších předpisů, orgány obce B namísto orgánů obce A.

Čl. III

Smluvní rozsah výkonu přenesené působnosti

- (1) V souladu s § 63 odst. 1 zákona č. 128/2000 Sb., o obcích (obecní zřízení), ve znění zákona č. 313/2002 Sb., budou orgány obce B místo orgánů obce A podle zákona č. 111/2009 Sb., o základních registrech ve znění pozdějších předpisů, zapisovat do informačního systému územní identifikace, adres a nemovitostí následující údaje:
 - a) podle § 42 odst. 1 až 3 zákona č. 111/2009 Sb., pokud stavební objekt nevyžaduje stavební povolení ani ohlášení stavebnímu úřadu a obec A je proto editorem těchto údajů podle § 42 odst. 4 zákona č. 111/2009 Sb. (identifikační údaje stavebního objektu a údaje o jeho vazbách na ostatní územní prvky a na územně evidenční jednotku část obce, údaje o definičním bodu stavebního objektu, údaje o typu stavebního objektu, způsobu jeho využití a jeho technickoekonomických attributech, technickoekonomických atribut stavebního objektu, kterým je měsíc a rok jeho odstranění),
 - b) podle § 43 odst. 4 zákona č. 111/2009 Sb. (název ulice a údaje o vazbách ulice na ostatní územní prvky),
 - c) podle § 44 odst. 1 zákona č. 111/2009 Sb. (změny údajů o adresním místě a změny příslušnosti stavebních objektů do části obce).

- (2) Orgány obce A budou údaje podle odstavce 1 předávat orgány obce B, bezodkladně formou datové zprávy, případně osobním doručením na odbor vnitřních věcí MěÚ Pacov, Náměstí Svobody 1 a orgány obce B jsou povinny získané údaje zapsat do informačního systému územní identifikace, adres a nemovitostí nejpozději následující pracovní den od jejich obdržení.

Čl. IV

Úhrada nákladů

Obec A poskytne obci B na jeho účet č. 0622171349/0800, vedený u České spořitelny, a. s., pobočka odměnu ve výši 100 Kč (slovy: jednostokorunčeských) za každý provedený úkon na základě plnění podle čl. III, této smlouvy (odměna bude poskytována průběžně v pravidelných pololetních splátkách).

Čl. V

Doba účinnosti smlouvy

Veřejnoprávní smlouva o zabezpečení provedení zápisů údajů do informačního systému územní identifikace, adres a nemovitostí se uzavírá na dobu neurčitou. Tato smlouva je uzavřena dnem, kdy rozhodnutí příslušného krajského úřadu o udělení souhlasu s uzavřením této smlouvy nabude právní moci.

Čl. VI

Společná ustanovení

- (1) Smluvní strany zveřejní veřejnoprávní smlouvu bezodkladně po jejím uzavření na úředních deskách svých obecních úřadů nejméně po dobu 15 dní. (§ 66c odst. 2 zákona č. 128/2000 Sb.).
- (2) Po dobu platnosti této smlouvy vyvěsí smluvní strany na úředních deskách svých obecních úřadů informaci o uzavření této smlouvy a jejím předmětu.
- (3) Tato smlouva se vyhotovuje ve třech stejnopisech, přičemž jeden stejnopis obdrží obec A, jeden stejnopis obdrží obec B a jeden stejnopis veřejnoprávní smlouvy s přílohami obdrží příslušný krajský úřad spolu se žádostí o souhlas s uzavřením veřejnoprávní smlouvy.
- (4) Přílohu k této smlouvě tvoří rozhodnutí starosty obce A a usnesení rady obce B o souhlasu s uzavřením této smlouvy a pravomocné rozhodnutí příslušného krajského úřadu o udělení souhlasu k uzavření smlouvy.
- (5) Tato smlouva může být měněna pouze písemnými dodatky, které podléhají schválení smluvních stran a souhlasu příslušného krajského úřadu.
- (6) Smlouvu lze předčasně ukončit pouze písemně dohodou smluvních stran, nebo výpovědí s výpovědní lhůtou 2 měsíce. Lhůta začíná běžet prvním dnem měsíce následujícího po měsíci, v němž byla výpověď doručena druhé smluvní straně.

V Pacově dne 07. 11. 2011
Petr Strnad
starosta obce A

Bc. Lukáš Vlček DiS.
starosta obce B

VEŘEJNOPRÁVNÍ SMLOUVA

o zabezpečení provedení zápisů údajů do informačního systému územní identifikace, adres a nemovitostí

uzavřená podle § 63 odst. 1) zákona o obcích v platném znění

Čl. I

Smluvní strany

Obec Eš, zastoupená starostkou obce Hanou Bendovou, adresa obecního úřadu: Eš 41, 395 01 Pacov, kraj Vysočina, příslušná do správního obvodu obce s rozšířenou působností Pacov (dále jen „obec A“)

Město Pacov, zastoupené starostou Bc. Lukášem Vlčkem, DiS., adresa městského úřadu: Náměstí Svobody 320, 395 01 Pacov, kraj Vysočina, příslušné do správního obvodu obce s rozšířenou působností Pacov (dále jen „obec B“)

Čl. II

Předmět smlouvy

Předmětem smlouvy je zabezpečení provedení zápisů údajů do informačního systému územní identifikace adres a nemovitostí podle zákona č. 111/2009 Sb., o základních registrech, ve znění pozdějších předpisů, orgány obce B namísto orgánů obce A.

Čl. III**Smluvní rozsah výkonu přenesené působnosti**

- (1) V souladu s § 63 odst. 1 zákona č. 128/2000 Sb., o obcích (obecní zřízení), ve znění zákona č. 313/2002 Sb., budou orgány obce B místo orgánů obce A podle zákona č. 111/2009 Sb., o základních registrech ve znění pozdějších předpisů, zapisovat do informačního systému územní identifikace, adres a nemovitostí následující údaje:
- podle § 42 odst. 1 až 3 zákona č. 111/2009 Sb., pokud stavební objekt nevyžaduje stavební povolení ani ohlášení stavebnímu úřadu a obec A je proto editorem těchto údajů podle § 42 odst. 4 zákona č. 111/2009 Sb. (identifikační údaje stavebního objektu a údaje o jeho vazbách na ostatní územní prvky a na územně evidenční jednotku část obce, údaje o definičním bodu stavebního objektu, údaje o typu stavebního objektu, způsobu jeho využití a jeho technickoekonomických atributech, technickoekonomických atribut stavebního objektu, kterým je měsíc a rok jeho odstranění),
 - podle § 43 odst. 4 zákona č. 111/2009 Sb. (název ulice a údaje o vazbách ulice na ostatní územní prvky),
 - podle § 44 odst. 1 zákona č. 111/2009 Sb. (změny údajů o adresním místě a změny příslušnosti stavebních objektů do části obce).
- (2) Orgány obce A budou údaje podle odstavce 1 předávat orgány obce B, bezodkladně formou datové zprávy, případně osobním doručením na odbor vnitřních věcí MěÚ Pacov, Náměstí Svobody 1 a orgány obce B jsou povinny získané údaje zapsat do informačního systému územní identifikace, adres a nemovitostí nejpozději následující pracovní den od jejich obdržení.

Čl. IV**Úhrada nákladů**

Obec A poskytne obci B na jeho účet č. 0622171349/0800, vedený u České spořitelny, a. s., pobočka odměnu ve výši 100 Kč (slovy: jednostokorunčeských) za každý provedený úkon na základě plnění podle čl. III, této smlouvy (odměna bude poskytována průběžně v pravidelných pololetních splátkách).

Čl. V**Doba účinnosti smlouvy**

Veřejnoprávní smlouva o zabezpečení provedení zápisů údajů do informačního systému územní identifikace, adres a nemovitostí se uzavírá na dobu neurčitou. Tato smlouva je uzavřena dnem, kdy rozhodnutí příslušného krajského úřadu o udělení souhlasu s uzavřením této smlouvy nabude právní moci.

Čl. VI**Společná ustanovení**

- Smluvní strany zveřejní veřejnoprávní smlouvu bezodkladně po jejím uzavření na úředních deskách svých obecních úřadů nejméně po dobu 15 dní. (§ 66c odst. 2 zákona č. 128/2000 Sb.).
- Po dobu platnosti této smlouvy vyvěsí smluvní strany na úředních deskách svých obecních úřadů informaci o uzavření této smlouvy a jejím předmětu.
- Tato smlouva se vyhotovuje ve třech stejnopisech, přičemž jeden stejnopis obdrží obec A, jeden stejnopis obdrží obec B a jeden stejnopis veřejnoprávní smlouvy s přílohami obdrží příslušný krajský úřad spolu se žádostí o souhlas s uzavřením veřejnoprávní smlouvy.
- Přílohu k této smlouvě tvoří rozhodnutí starosty obce A a usnesení rady obce B o souhlasu s uzavřením této smlouvy a pravomocné rozhodnutí příslušného krajského úřadu o udělení souhlasu k uzavření smlouvy.
- Tato smlouva může být měněna pouze písemnými dodatky, které podléhají schválení smluvních stran a souhlasu příslušného krajského úřadu.
- Smlouvu lze předčasně ukončit pouze písemně dohodou smluvních stran, nebo výpovědí s výpovědní lhůtou 2 měsíce. Lhůta začíná běžet prvním dnem měsíce následujícího po měsíci, v němž byla výpověď doručena druhé smluvní straně.

V Pacově dne 02. 11. 2011
Hana Bendová,
starostka obce A

Bc. Lukáš Vlček DiS.
starosta obce B

VEŘEJNOPRÁVNÍ SMLOUVA**o zabezpečení provedení zápisů údajů do informačního systému územní identifikace, adres a nemovitostí**

uzavřená podle § 63 odst. 1) zákona o obcích v platném znění

Čl. I**Smluvní strany**

Obec Pošná, zastoupená starostou obce Radkem Klikou, adresa obecního úřadu: Pošná 51, 395 01 Pacov, kraj Vysočina, příslušná do správního obvodu obce s rozšířenou působností Pacov (dále jen „obec A“)

Město Pacov, zastoupené starostou Bc. Lukášem Vlčkem, DiS., adresa městského úřadu: Náměstí Svobody 320, 395 01 Pacov, kraj Vysočina, příslušné do správního obvodu obce s rozšířenou působností Pacov (dále jen „obec B“)

Čl. II**Předmět smlouvy**

Předmětem smlouvy je zabezpečení provedení zápisů údajů do informačního systému územní identifikace adres a nemovitostí podle zákona č. 111/2009 Sb., o základních registrech, ve znění pozdějších předpisů, orgány obce B namísto orgánů obce A.

Čl. III**Smluvní rozsah výkonu přenesené působnosti**

(1) V souladu s § 63 odst. 1 zákona č. 128/2000 Sb., o obcích (obecní zřízení), ve znění zákona č. 313/2002 Sb., budou orgány obce B místo orgánů obce A podle zákona č. 111/2009 Sb., o základních registrech ve znění pozdějších předpisů, zapisovat do informačního systému územní identifikace, adres a nemovitostí následující údaje:

- a) podle § 42 odst. 1 až 3 zákona č. 111/2009 Sb., pokud stavební objekt nevyžaduje stavební povolení ani ohlášení stavebnímu úřadu a obec A je proto editorem těchto údajů podle § 42 odst. 4 zákona č. 111/2009 Sb. (identifikační údaje stavebního objektu a údaje o jeho vazbách na ostatní územní prvky a na územně evidenční jednotku část obce, údaje o definičním bodu stavebního objektu, údaje o typu stavebního objektu, způsobu jeho využití a jeho technickoekonomických attributech, technickoekonomických atribut stavebního objektu, kterým je měsíc a rok jeho odstranění),
- b) podle § 43 odst. 4 zákona č. 111/2009 Sb. (název ulice a údaje o vazbách ulice na ostatní územní prvky),
- c) podle § 44 odst. 1 zákona č. 111/2009 Sb. (změny údajů o adresním místě a změny příslušnosti stavebních objektů do částí obce).

(2) Orgány obce A budou údaje podle odstavce 1 předávat orgány obce B, bezodkladně formou datové zprávy, případně osobním doručením na odbor vnitřních věcí MěÚ Pacov, Náměstí Svobody 1 a orgány obce B jsou povinny získané údaje zapsat do informačního systému územní identifikace, adres a nemovitostí nejpozději následující pracovní den od jejich obdržení.

Čl. IV**Úhrada nákladů**

Obec A poskytne obci B na jeho účet č. 0622171349/0800, vedený u České spořitelny, a. s., pobočka odměnu ve výši 100 Kč (slovy: jednostokorunčeských) za každý provedený úkon na základě plnění podle čl. III, této smlouvy (odměna bude poskytována průběžně v pravidelných pololetních splátkách).

Čl. V**Doba účinnosti smlouvy**

Veřejnoprávní smlouva o zabezpečení provedení zápisů údajů do informačního systému územní identifikace, adres a nemovitostí se uzavírá na dobu neurčitou. Tato smlouva je uzavřena dnem, kdy rozhodnutí příslušného krajského úřadu o udělení souhlasu s uzavřením této smlouvy nabude právní moci.

Čl. VI**Společná ustanovení**

- (1) Smluvní strany zveřejní veřejnoprávní smlouvu bezodkladně po jejím uzavření na úředních deskách svých obecních úřadů nejméně po dobu 15 dní. (§ 66c odst. 2 zákona č. 128/2000 Sb.).
- (2) Po dobu platnosti této smlouvy vyvěsí smluvní strany na úředních deskách svých obecních úřadů informaci o uzavření této smlouvy a jejím předmětu.
- (3) Tato smlouva se vyhotovuje ve třech stejnopisech, přičemž jeden stejnopis obdrží obec A, jeden stejnopis obdrží

- obec B a jeden stejnopis veřejnoprávní smlouvy s přílohami obdrží příslušný krajský úřad spolu se žádostí o souhlas s uzavřením veřejnoprávní smlouvy.
- (4) Přílohu k této smlouvě tvoří rozhodnutí starosty obce A a usnesení rady obce B o souhlasu s uzavřením této smlouvy a pravomocné rozhodnutí příslušného krajského úřadu o udělení souhlasu k uzavření smlouvy.
- (5) Tato smlouva může být měněna pouze písemnými dodatky, které podléhají schválení smluvních stran a souhlasu příslušného krajského úřadu.
- (6) Smlouvu lze předčasně ukončit pouze písemně dohodou smluvních stran, nebo výpovědí s výpovědní lhůtou 2 měsíce. Lhůta začíná běžet prvním dnem měsíce následujícího po měsíci, v němž byla výpověď doručena druhé smluvní straně.

V Pacově dne 02. 11. 2011
Radek Klika
starosta obce A

Bc. Lukáš Vlček DiS.
starosta obce B

VEŘEJNOPRÁVNÍ SMLOUVA

o zabezpečení provedení zápisů údajů do informačního systému územní identifikace, adres a nemovitostí

uzavřená podle § 63 odst. 1) zákona o obcích v platném znění

Čl. I

Smluvní strany

Obec Vyklantice, zastoupená starostou obce Františkem Jaklem, adresa obecního úřadu: Vyklantice 24, 394 27 Vyklantice, kraj Vysočina, příslušná do správního obvodu obce s rozšířenou působností Pacov (dále jen „obec A“)

Město Pacov, zastoupené starostou Bc. Lukášem Vlčkem, DiS., adresa městského úřadu: Náměstí Svobody 320, 395 01 Pacov, kraj Vysočina, příslušné do správního obvodu obce s rozšířenou působností Pacov (dále jen „obec B“)

Čl. II

Předmět smlouvy

Předmětem smlouvy je zabezpečení provedení zápisů údajů do informačního systému územní identifikace adres a nemovitostí podle zákona č. 111/2009 Sb., o základních registrech, ve znění pozdějších předpisů, orgány obce B namísto orgánů obce A.

Čl. III

Smluvní rozsah výkonu přenesené působnosti

(1) V souladu s § 63 odst. 1 zákona č. 128/2000 Sb., o obcích (obecní zřízení), ve znění zákona č. 313/2002 Sb., budou orgány obce B místo orgánů obce A podle zákona č. 111/2009 Sb., o základních registrech ve znění pozdějších předpisů, zapisovat do informačního systému územní identifikace, adres a nemovitostí následující údaje:

- a) podle § 42 odst. 1 až 3 zákona č. 111/2009 Sb., pokud stavební objekt nevyžaduje stavební povolení ani ohlášení stavebnímu úřadu a obec A je proto editorem těchto údajů podle § 42 odst. 4 zákona č. 111/2009 Sb. (identifikační údaje stavebního objektu a údaje o jeho vazbách na ostatní územní prvky a na územně evidenční jednotku část obce, údaje o definičním bodu stavebního objektu, údaje o typu stavebního objektu, způsobu jeho využití a jeho technickoekonomických attributech, technickoekonomických atribut stavebního objektu, kterým je měsíc a rok jeho odstranění),
- b) podle § 43 odst. 4 zákona č. 111/2009 Sb. (název ulice a údaje o vazbách ulice na ostatní územní prvky),
- c) podle § 44 odst. 1 zákona č. 111/2009 Sb. (změny údajů o adresním místě a změny příslušnosti stavebních objektů do části obce).

(2) Orgány obce A budou údaje podle odstavce 1 předávat orgány obce B, bezodkladně formou datové zprávy, případně osobním doručením na odbor vnitřních věcí MěÚ Pacov, Náměstí Svobody 1 a orgány obce B jsou povinny získané údaje zapsat do informačního systému územní identifikace, adres a nemovitostí nejpozději následující pracovní den od jejich obdržení.

Čl. IV**Úhrada nákladů**

Obec A poskytne obci B na jeho účet č. 0622171349/0800, vedený u České spořitelny, a. s., pobočka odměnu ve výši 100 Kč (slovy: jednotokorunčeských) za každý provedený úkon na základě plnění podle čl. III, této smlouvy (odměna bude poskytována průběžně v pravidelných pololetních splátkách).

Čl. V**Doba účinnosti smlouvy**

Veřejnoprávní smlouva o zabezpečení provedení zápisů údajů do informačního systému územní identifikace, adres a nemovitostí se uzavírá na dobu neurčitou. Tato smlouva je uzavřena dnem, kdy rozhodnutí příslušného krajského úřadu o udělení souhlasu s uzavřením této smlouvy nabude právní moci.

Čl. VI**Společná ustanovení**

- (1) Smluvní strany zveřejní veřejnoprávní smlouvu bezodkladně po jejím uzavření na úředních deskách svých obecních úřadů nejméně po dobu 15 dní. (§ 66c odst. 2 zákona č. 128/2000 Sb.).
- (2) Po dobu platnosti této smlouvy vyvěsí smluvní strany na úředních deskách svých obecních úřadů informaci o uzavření této smlouvy a jejím předmětu.
- (3) Tato smlouva se vyhotovuje ve třech stejnopisech, přičemž jeden stejnopis obdrží obec A, jeden stejnopis obdrží obec B a jeden stejnopis veřejnoprávní smlouvy s přílohami obdrží příslušný krajský úřad spolu se žádostí o souhlas s uzavřením veřejnoprávní smlouvy.
- (4) Přílohu k této smlouvě tvoří rozhodnutí starosty obce A a usnesení rady obce B o souhlasu s uzavřením této smlouvy a pravomocné rozhodnutí příslušného krajského úřadu o udělení souhlasu k uzavření smlouvy.
- (5) Tato smlouva může být měněna pouze písemnými dodatky, které podléhají schválení smluvních stran a souhlasu příslušného krajského úřadu.
- (6) Smlouvu lze předčasně ukončit pouze písemně dohodou smluvních stran, nebo výpovědí s výpovědní lhůtou 2 měsíce. Lhůta začíná běžet prvním dnem měsíce následujícího po měsíci, v němž byla výpověď doručena druhé smluvní straně.

V Pacově dne 02. 11. 2011

František Jakl
starosta obce A

Bc. Lukáš Vlček DiS.
starosta obce B

VEŘEJNOPRÁVNÍ SMLOUVA**o zabezpečení provedení zápisů údajů do informačního systému územní identifikace, adres a nemovitostí**

uzavřená podle § 63 odst. 1) zákona o obcích v platném znění

Čl. I**Smluvní strany**

Obec Zlaténka, zastoupená starostkou obce Olgou Hrubešovou, adresa obecního úřadu: Zlaténka 11, 395 01 Pacov, kraj Vysočina, příslušná do správního obvodu obce s rozšířenou působností Pacov (dále jen „obec A“)

Město Pacov, zastoupené starostou Bc. Lukášem Vlčkem, DiS., adresa městského úřadu: Náměstí Svobody 320, 395 01 Pacov, kraj Vysočina, příslušné do správního obvodu obce s rozšířenou působností Pacov (dále jen „obec B“)

Čl. II**Předmět smlouvy**

Předmětem smlouvy je zabezpečení provedení zápisů údajů do informačního systému územní identifikace adres a nemovitostí podle zákona č. 111/2009 Sb., o základních registrech, ve znění pozdějších předpisů, orgány obce B namísto orgánů obce A.

Čl. III

Smluvní rozsah výkonu přenesené působnosti

- (1) V souladu s § 63 odst. 1 zákona č. 128/2000 Sb., o obcích (obecní zřízení), ve znění zákona č. 313/2002 Sb., budou orgány obce B místo orgánů obce A podle zákona č. 111/2009 Sb., o základních registrech ve znění pozdějších předpisů, zapisovat do informačního systému územní identifikace, adres a nemovitostí následující údaje:
- podle § 42 odst. 1 až 3 zákona č. 111/2009 Sb., pokud stavební objekt nevyžaduje stavební povolení ani ohlášení stavebnímu úřadu a obec A je proto editorem těchto údajů podle § 42 odst. 4 zákona č. 111/2009 Sb. (identifikační údaje stavebního objektu a údaje o jeho vazbách na ostatní územní prvky a na územně evidenční jednotku část obce, údaje o definičním bodu stavebního objektu, údaje o typu stavebního objektu, způsobu jeho využití a jeho technickoekonomických attributech, technickoekonomických atribut stavebního objektu, kterým je měsíc a rok jeho odstranění),
 - podle § 43 odst. 4 zákona č. 111/2009 Sb. (název ulice a údaje o vazbách ulice na ostatní územní prvky),
 - podle § 44 odst. 1 zákona č. 111/2009 Sb. (změny údajů o adresním místě a změny příslušnosti stavebních objektů do části obce).
- (2) Orgány obce A budou údaje podle odstavce 1 předávat orgány obce B, bezodkladně formou datové zprávy, případně osobním doručením na odbor vnitřních věcí MěÚ Pacov, Náměstí Svobody 1 a orgány obce B jsou povinny získané údaje zapsat do informačního systému územní identifikace, adres a nemovitostí nejpozději následující pracovní den od jejich obdržení.

Čl. IV

Úhrada nákladů

Obec A poskytne obci B na jeho účet č. 0622171349/0800, vedený u České spořitelny, a. s., pobočka odměnu ve výši 100 Kč (slovy: jednostokorunčeských) za každý provedený úkon na základě plnění podle čl. III, této smlouvy (odměna bude poskytována průběžně v pravidelných pololetních splátkách).

Čl. V

Doba účinnosti smlouvy

Veřejnoprávní smlouva o zabezpečení provedení zápisů údajů do informačního systému územní identifikace, adres a nemovitostí se uzavírá na dobu neurčitou. Tato smlouva je uzavřena dnem, kdy rozhodnutí příslušného krajského úřadu o udělení souhlasu s uzavřením této smlouvy nabude právní moci.

Čl. VI

Společná ustanovení

- Smluvní strany zveřejní veřejnoprávní smlouvu bezodkladně po jejím uzavření na úředních deskách svých obecních úřadů nejméně po dobu 15 dní. (§ 66c odst. 2 zákona č. 128/2000 Sb.).
- Po dobu platnosti této smlouvy vyvěsí smluvní strany na úředních deskách svých obecních úřadů informaci o uzavření této smlouvy a jejím předmětu.
- Tato smlouva se vyhotovuje ve třech stejnopisech, přičemž jeden stejnopis obdrží obec A, jeden stejnopis obdrží obec B a jeden stejnopis veřejnoprávní smlouvy s přílohami obdrží příslušný krajský úřad spolu se žádostí o souhlas s uzavřením veřejnoprávní smlouvy.
- Přílohu k této smlouvě tvoří rozhodnutí starosty obce A a usnesení rady obce B o souhlasu s uzavřením této smlouvy a pravomocné rozhodnutí příslušného krajského úřadu o udělení souhlasu k uzavření smlouvy.
- Tato smlouva může být měněna pouze písemnými dodatky, které podléhají schválení smluvních stran a souhlasu příslušného krajského úřadu.
- Smlouvu lze předčasně ukončit pouze písemně dohodou smluvních stran, nebo výpovědí s výpovědní lhůtou 2 měsíce. Lhůta začíná běžet prvním dnem měsíce následujícího po měsíci, v němž byla výpověď doručena druhé smluvní straně.

V Pacově dne 14. 11. 2011

Olga Hruběšová
starostka obce A

Bc. Lukáš Vlček DiS.
starosta obce B

VEŘEJNOPRÁVNÍ SMLOUVA**o zabezpečení provedení zápisů údajů do informačního systému územní identifikace, adres a nemovitostí**

uzavřená podle § 63 odst. 1) zákona o obcích v platném znění

Čl. I**Smluvní strany**

Obec Mezilesí, zastoupená starostkou Janou Holadovou, adresa obecního úřadu: Mezilesí 14, 395 01 Pacov, kraj Vysočina, příslušná do správního obvodu obce s rozšířenou působností Pacov (dále jen „obec A“)

Město Pacov, zastoupené starostou Bc. Lukášem Vlčkem, DiS., adresa městského úřadu: Náměstí Svobody 320, 395 01 Pacov, kraj Vysočina, příslušné do správního obvodu obce s rozšířenou působností Pacov (dále jen „obec B“)

Čl. II**Předmět smlouvy**

Předmětem smlouvy je zabezpečení provedení zápisů údajů do informačního systému územní identifikace adres a nemovitostí podle zákona č. 111/2009 Sb., o základních registrech, ve znění pozdějších předpisů, orgány obce B namísto orgánů obce A.

Čl. III**Smluvní rozsah výkonu přenesené působnosti**

(1) V souladu s § 63 odst. 1) zákona č. 128/2000 Sb., o obcích (obecní zřízení), ve znění zákona č. 313/2002 Sb., budou orgány obce B místo orgánů obce A podle zákona č. 111/2009 Sb., o základních registrech ve znění pozdějších předpisů, zapisovat do informačního systému územní identifikace, adres a nemovitostí následující údaje:

- a) podle § 42 odst. 1 až 3 zákona č. 111/2009 Sb., pokud stavební objekt nevyžaduje stavební povolení ani ohlášení stavebnímu úřadu a obec A je proto editorem těchto údajů podle § 42 odst. 4 zákona č. 111/2009 Sb. (identifikační údaje stavebního objektu a údaje o jeho vazbách na ostatní územní prvky a na územně evidenční jednotku část obce, údaje o definičním bodu stavebního objektu, údaje o typu stavebního objektu, způsobu jeho využití a jeho technickoekonomických attributech, technickoekonomických atribut stavebního objektu, kterým je měsíc a rok jeho odstranění),
- b) podle § 43 odst. 4 zákona č. 111/2009 Sb. (název ulice a údaje o vazbách ulice na ostatní územní prvky),
- c) podle § 44 odst. 1 zákona č. 111/2009 Sb. (změny údajů o adresním místě a změny příslušnosti stavebních objektů do části obce).

(2) Orgány obce A budou údaje podle odstavce 1) předávat orgány obce B, bezodkladně formou datové zprávy, případně osobním doručením na odbor vnitřních věcí MěÚ Pacov, Náměstí Svobody 1 a orgány obce B jsou povinny získané údaje zapsat do informačního systému územní identifikace, adres a nemovitostí nejpozději následující pracovní den od jejich obdržení.

Čl. IV**Úhrada nákladů**

Obec A poskytne obci B na jeho účet č. 0622171349/0800, vedený u České spořitelny, a. s., pobočka odměnu ve výši 100 Kč (slovy: jednostokorunčeských) za každý provedený úkon na základě plnění podle čl. III, této smlouvy (odměna bude poskytována průběžně v pravidelných pololetních splátkách).

Čl. V**Doba účinnosti smlouvy**

Veřejnoprávní smlouva o zabezpečení provedení zápisů údajů do informačního systému územní identifikace, adres a nemovitostí se uzavírá na dobu neurčitou. Tato smlouva je uzavřena dnem, kdy rozhodnutí příslušného krajského úřadu o udělení souhlasu s uzavřením této smlouvy nabude právní moci.

Čl. VI**Společná ustanovení**

(1) Smluvní strany zveřejní veřejnoprávní smlouvu bezodkladně po jejím uzavření na úředních deskách svých obecních úřadů nejméně po dobu 15 dní. (§ 66c odst. 2 zákona č. 128/2000 Sb.).

(2) Po dobu platnosti této smlouvy vyvěsí smluvní strany na úředních deskách svých obecních úřadů informaci o uzavření této smlouvy a jejím předmětu.

(3) Tato smlouva se vyhotovuje ve třech stejnopisech, přičemž jeden stejnopis obdrží obec A, jeden stejnopis obdrží

- obec B a jeden stejnopis veřejnoprávní smlouvy s přílohami obdrží příslušný krajský úřad spolu se žádostí o souhlas s uzavřením veřejnoprávní smlouvy.
- (4) Přílohu k této smlouvě tvoří rozhodnutí starosty obce A a usnesení rady obce B o souhlasu s uzavřením této smlouvy a pravomocné rozhodnutí příslušného krajského úřadu o udělení souhlasu k uzavření smlouvy.
- (5) Tato smlouva může být měněna pouze písemnými dodatky, které podléhají schválení smluvních stran a souhlasu příslušného krajského úřadu.
- (6) Smlouvu lze předčasně ukončit pouze písemně dohodou smluvních stran, nebo výpovědí s výpovědní lhůtou 2 měsíce. Lhůta začíná běžet prvním dnem měsíce následujícího po měsíci, v němž byla výpověď doručena druhou smluvní straně.

V Pacově dne 28. 11. 2011
Jana Holadová
starostka obce A

Bc. Lukáš Vlček DiS.
starosta obce B

VEŘEJNOPRÁVNÍ SMLOUVA

o zabezpečení provedení zápisů údajů do informačního systému územní identifikace, adres a nemovitostí

uzavřená podle § 63 odst. 1) zákona o obcích v platném znění

Čl. I

Smluvní strany

Obec Cetoraz, zastoupená starostou obce Lubošem Novotným, adresa obecního úřadu: Cetoraz 206, 394 11 Cetoraz, kraj Vysočina, příslušná do správního obvodu obce s rozšířenou působností Pacov (dále jen „obec A“)

Město Pacov, zastoupené starostou Bc. Lukášem Vlčkem, DiS., adresa městského úřadu: Náměstí Svobody 320, 395 01 Pacov, kraj Vysočina, příslušné do správního obvodu obce s rozšířenou působností Pacov (dále jen „obec B“)

Čl. II

Předmět smlouvy

Předmětem smlouvy je zabezpečení provedení zápisů údajů do informačního systému územní identifikace adres a nemovitostí podle zákona č. 111/2009 Sb., o základních registrech, ve znění pozdějších předpisů, orgány obce B namísto orgánů obce A.

Čl. III

Smluvní rozsah výkonu přenesené působnosti

- (1) V souladu s § 63 odst. 1) zákona č. 128/2000 Sb., o obcích (obecní zřízení), ve znění zákona č. 313/2002 Sb., budou orgány obce B místo orgánů obce A podle zákona č. 111/2009 Sb., o základních registrech ve znění pozdějších předpisů, zapisovat do informačního systému územní identifikace, adres a nemovitostí následující údaje:
- a) podle § 42 odst. 1 až 3 zákona č. 111/2009 Sb., pokud stavební objekt nevyžaduje stavební povolení ani ohlášení stavebnímu úřadu a obec A je proto editorem těchto údajů podle § 42 odst. 4 zákona č. 111/2009 Sb. (identifikační údaje stavebního objektu a údaje o jeho vazbách na ostatní územní prvky a na územně evidenční jednotku část obce, údaje o definičním bodu stavebního objektu, údaje o typu stavebního objektu, způsobu jeho využití a jeho technickoekonomických attributech, technickoekonomických atribut stavebního objektu, kterým je měsíc a rok jeho odstranění),
- b) podle § 43 odst. 4 zákona č. 111/2009 Sb. (název ulice a údaje o vazbách ulice na ostatní územní prvky),
- c) podle § 44 odst. 1) zákona č. 111/2009 Sb. (změny údajů o adresním místě a změny příslušnosti stavebních objektů do částí obce).
- (2) Orgány obce A budou údaje podle odstavce 1) předávat orgány obce B, bezodkladně formou datové zprávy, případně osobním doručením na odbor vnitřních věcí MěÚ Pacov, Náměstí Svobody 1 a orgány obce B jsou povinny získané údaje zapsat do informačního systému územní identifikace, adres a nemovitostí nejpozději následující pracovní den od jejich obdržení.

Čl. IV**Úhrada nákladů**

Obec A poskytne obci B na jeho účet č. 0622171349/0800, vedený u České spořitelny, a. s., pobočka odměnu ve výši 100,- Kč (slovy: stokorun českých) za každý provedený úkon na základě plnění podle čl. III, této smlouvy (odměna bude poskytována průběžně v pravidelných pololetních splátkách).

Čl. V**Doba účinnosti smlouvy**

Veřejnoprávní smlouva o zabezpečení provedení zápisů údajů do informačního systému územní identifikace, adres a nemovitostí se uzavírá na dobu neurčitou. Tato smlouva je uzavřena dnem, kdy rozhodnutí příslušného krajského úřadu o udělení souhlasu s uzavřením této smlouvy nabude právní moci.

Čl. VI**Společná ustanovení**

- (1) Smluvní strany zveřejní veřejnoprávní smlouvu bezodkladně po jejím uzavření na úředních deskách svých obecních úřadů nejméně po dobu 15 dní. (§ 66c odst. 2 zákona č. 128/2000 Sb.).
- (2) Po dobu platnosti této smlouvy vyvěsí smluvní strany na úředních deskách svých obecních úřadů informaci o uzavření této smlouvy a jejím předmětu.
- (3) Tato smlouva se vyhotovuje ve třech stejnopisech, přičemž jeden stejnopis obdrží obec A, jeden stejnopis obdrží obec B a jeden stejnopis veřejnoprávní smlouvy s přílohami obdrží příslušný krajský úřad spolu se žádostí o souhlas s uzavřením veřejnoprávní smlouvy.
- (4) Přílohu k této smlouvě tvoří rozhodnutí starosty obce A a usnesení rady obce B o souhlasu s uzavřením této smlouvy a pravomocné rozhodnutí příslušného krajského úřadu o udělení souhlasu k uzavření smlouvy.
- (5) Tato smlouva může být měněna pouze písemnými dodatky, které podléhají schválení smluvních stran a souhlasu příslušného krajského úřadu.
- (6) Smlouvu lze předčasné ukončit pouze písemně dohodou smluvních stran, nebo výpovědí s výpovědní lhůtou 2 měsíce. Lhůta začíná běžet prvním dnem měsíce následujícího po měsíci, v němž byla výpověď doručena druhé smluvní straně.

V Pacově dne 25. 11. 2011

Luboš Novotný
starosta obce A

Bc. Lukáš Vlček DiS.
starosta obce B

VEŘEJNOPRÁVNÍ SMLOUVA**o zabezpečení provedení zápisů údajů do informačního systému územní identifikace, adres a nemovitostí**

uzavřená podle § 63 odst. 1) zákona o obcích v platném znění

Čl. I**Smluvní strany**

Obec Bratřice, zastoupená starostou obce Zdenkem Zemanem, adresa obecního úřadu: Bratřice 11, 395 01 Pacov, kraj Vysočina, příslušná do správního obvodu obce s rozšířenou působností Pacov (dále jen „obec A“)

Město Pacov, zastoupené starostou Bc. Lukášem Vlčkem, DiS., adresa obecního úřadu: Náměstí Svobody 320, 395 01 Pacov, kraj Vysočina, příslušné do správního obvodu obce s rozšířenou působností Pacov (dále jen „obec B“)

Čl. II**Předmět smlouvy**

Předmětem smlouvy je zabezpečení provedení zápisů údajů do informačního systému územní identifikace adres a nemovitostí podle zákona č. 111/2009 Sb., o základních registrech, ve znění pozdějších předpisů, orgány obce B namísto orgánů obce A.

Čl. III

Smluvní rozsah výkonu přenesené působnosti

- (1) V souladu s § 63 odst. 1 zákona č. 128/2000 Sb., o obcích (obecní zřízení), ve znění zákona č. 313/2002 Sb., budou orgány obce B místo orgánů obce A podle zákona č. 111/2009 Sb., o základních registrech ve znění pozdějších předpisů, zapisovat do informačního systému územní identifikace, adres a nemovitostí následující údaje:
- podle § 42 odst. 1 až 3 zákona č. 111/2009 Sb., pokud stavební objekt nevyžaduje stavební povolení ani ohlášení stavebnímu úřadu a obec A je proto editorem těchto údajů podle § 42 odst. 4 zákona č. 111/2009 Sb. (identifikační údaje stavebního objektu a údaje o jeho vazbách na ostatní územní prvky a na územně evidenční jednotku část obce, údaje o definičním bodu stavebního objektu, údaje o typu stavebního objektu, způsobu jeho využití a jeho technickoekonomických attributech, technickoekonomických atribut stavebního objektu, kterým je měsíc a rok jeho odstranění),
 - podle § 43 odst. 4 zákona č. 111/2009 Sb. (název ulice a údaje o vazbách ulice na ostatní územní prvky),
 - podle § 44 odst. 1 zákona č. 111/2009 Sb. (změny údajů o adresním místě a změny příslušnosti stavebních objektů do části obce).
- (2) Orgány obce A budou údaje podle odstavce 1 předávat orgány obce B, bezodkladně formou datové zprávy, případně osobním doručením na odbor vnitřních věcí MěÚ Pacov, Náměstí Svobody 1 a orgány obce B jsou povinny získané údaje zapsat do informačního systému územní identifikace, adres a nemovitostí nejpozději následující pracovní den od jejich obdržení.

Čl. IV

Úhrada nákladů

Obec A poskytne obci B na jeho účet č. 0622171349/0800, vedený u České spořitelny, a. s., pobočka odměnu ve výši 100 Kč (slovy: jednostokorunčeských) za každý provedený úkon na základě plnění podle čl. III této smlouvy (odměna bude poskytována průběžně v pravidelných pololetních splátkách).

Čl. V

Doba účinnosti smlouvy

Veřejnoprávní smlouva o zabezpečení provedení zápisů údajů do informačního systému územní identifikace, adres a nemovitostí se uzavírá na dobu neurčitou. Tato smlouva je uzavřena dnem, kdy rozhodnutí příslušného krajského úřadu o udělení souhlasu s uzavřením této smlouvy nabude právní moci.

Čl. VI

Společná ustanovení

- Smluvní strany zveřejní veřejnoprávní smlouvu bezodkladně po jejím uzavření na úředních deskách svých obecních úřadů nejméně po dobu 15 dní. (§ 66c odst. 2 zákona č. 128/2000 Sb.).
- Po dobu platnosti této smlouvy vyvěsí smluvní strany na úředních deskách svých obecních úřadů informaci o uzavření této smlouvy a jejím předmětu.
- Tato smlouva se vyhotovuje ve třech stejnopisech, přičemž jeden stejnopis obdrží obec A, jeden stejnopis obdrží obec B a jeden stejnopis veřejnoprávní smlouvy s přílohami obdrží příslušný krajský úřad spolu se žádostí o souhlas s uzavřením veřejnoprávní smlouvy.
- Přílohu k této smlouvě tvoří rozhodnutí starosty obce A a usnesení rady obce B o souhlasu s uzavřením této smlouvy a pravomocné rozhodnutí příslušného krajského úřadu o udělení souhlasu k uzavření smlouvy.
- Tato smlouva může být měněna pouze písemnými dodatky, které podléhají schválení smluvních stran a souhlasu příslušného krajského úřadu.
- Smlouvu lze předčasně ukončit pouze písemně dohodou smluvních stran, nebo výpovědí s výpovědní lhůtou 2 měsíce. Lhůta začíná běžet prvním dnem měsíce následujícího po měsíci, v němž byla výpověď doručena druhé smluvní straně.

V Bratřicích dne 4. 12. 2011
Zdenek Zeman
starosta obce A

V Pacově dne 12. 12. 2011
Bc. Lukáš Vlček DiS.
starosta obce B

VEŘEJNOPRÁVNÍ SMLOUVA**o zabezpečení provedení zápisů údajů do informačního systému územní identifikace, adres a nemovitostí**

uzavřená podle § 63 odst. 1) zákona o obcích v platném znění

Čl. I**Smluvní strany**

Obec Vysoká Lhota, zastoupená starostou obce Františkem Plášilem, adresa obecního úřadu: Vysoká Lhota 17, 395 01 Pacov, kraj Vysočina, příslušná do správního obvodu obce s rozšířenou působností Pacov (dále jen „obec A“)

Město Pacov, zastoupené starostou Bc. Lukášem Vlčkem, DiS., adresa městského úřadu: Náměstí Svobody 320, 395 01 Pacov, kraj Vysočina, příslušné do správního obvodu obce s rozšířenou působností Pacov (dále jen „obec B“)

Čl. II**Předmět smlouvy**

Předmětem smlouvy je zabezpečení provedení zápisů údajů do informačního systému územní identifikace adres a nemovitostí podle zákona č. 111/2009 Sb., o základních registrech, ve znění pozdějších předpisů, orgány obce B namísto orgánů obce A.

Čl. III**Smluvní rozsah výkonu přenesené působnosti**

(1) V souladu s § 63 odst. 1) zákona č. 128/2000 Sb., o obcích (obecní zřízení), ve znění zákona č. 313/2002 Sb., budou orgány obce B místo orgánů obce A podle zákona č. 111/2009 Sb., o základních registrech ve znění pozdějších předpisů, zapisovat do informačního systému územní identifikace, adres a nemovitostí následující údaje:

- a) podle § 42 odst. 1 až 3 zákona č. 111/2009 Sb., pokud stavební objekt nevyžaduje stavební povolení ani ohlášení stavebnímu úřadu a obec A je proto editorem těchto údajů podle § 42 odst. 4 zákona č. 111/2009 Sb. (identifikační údaje stavebního objektu a údaje o jeho vazbách na ostatní územní prvky a na územně evidenční jednotku část obce, údaje o definičním bodu stavebního objektu, údaje o typu stavebního objektu, způsobu jeho využití a jeho technickoekonomických atributech, technickoekonomických atribut stavebního objektu, kterým je měsíc a rok jeho odstranění),
- b) podle § 43 odst. 4 zákona č. 111/2009 Sb. (název ulice a údaje o vazbách ulice na ostatní územní prvky),
- c) podle § 44 odst. 1 zákona č. 111/2009 Sb. (změny údajů o adresním místě a změny příslušnosti stavebních objektů do části obce).

(2) Orgány obce A budou údaje podle odstavce 1) předávat orgány obce B, bezodkladně formou datové zprávy, případně osobním doručením na odbor vnitřních věcí MěÚ Pacov, Náměstí Svobody 1 a orgány obce B jsou povinny získané údaje zapsat do informačního systému územní identifikace, adres a nemovitostí nejpozději následující pracovní den od jejich obdržení.

Čl. IV**Úhrada nákladů**

Obec A poskytne obci B na jeho účet č. 0622171349/0800, vedený u České spořitelny, a. s., pobočka odměnu ve výši 100 Kč (slovy: jednotkorunčeských) za každý provedený úkon na základě plnění podle čl. III, této smlouvy (odměna bude poskytována průběžně v pravidelných pololetních splátkách).

Čl. V**Doba účinnosti smlouvy**

Veřejnoprávní smlouva o zabezpečení provedení zápisů údajů do informačního systému územní identifikace, adres a nemovitostí se uzavírá na dobu neurčitou. Tato smlouva je uzavřena dnem, kdy rozhodnutí příslušného krajského úřadu o udělení souhlasu s uzavřením této smlouvy nabude právní moci.

Čl. VI**Společná ustanovení**

- (1) Smluvní strany zveřejní veřejnoprávní smlouvu bezodkladně po jejím uzavření na úředních deskách svých obecních úřadů nejméně po dobu 15 dní. (§ 66c odst. 2 zákona č. 128/2000 Sb.).
- (2) Po dobu platnosti této smlouvy vyvěsí smluvní strany na úředních deskách svých obecních úřadů informaci o uzavření této smlouvy a jejím předmětu.

- (3) Tato smlouva se vyhotovuje ve třech stejnopisech, přičemž jeden stejnopis obdrží obec A, jeden stejnopis obdrží obec B a jeden stejnopis veřejnoprávní smlouvy s přílohami obdrží příslušný krajský úřad spolu se žádostí o souhlas s uzavřením veřejnoprávní smlouvy.
- (4) Přílohu k této smlouvě tvoří rozhodnutí starosty obce A a usnesení rady obce B o souhlasu s uzavřením této smlouvy a pravomocné rozhodnutí příslušného krajského úřadu o udělení souhlasu k uzavření smlouvy.
- (5) Tato smlouva může být měněna pouze písemnými dodatky, které podléhají schválení smluvních stran a souhlasu příslušného krajského úřadu.
- (6) Smlouvu lze předčasně ukončit pouze písemně dohodou smluvních stran, nebo výpovědí s výpovědní lhůtou 2 měsíce. Lhůta začíná běžet prvním dnem měsíce následujícího po měsíci, v němž byla výpověď doručena druhé smluvní straně.

V Pacově dne 09. 12. 2011
František Plášil
starosta obce A

Bc. Lukáš Vlček DiS.
starosta obce B

VEŘEJNOPRÁVNÍ SMLOUVA

o zabezpečení provedení zápisů údajů do informačního systému územní identifikace, adres a nemovitostí

uzavřená podle § 63 odst. 1) zákona o obcích v platném znění

Čl. I

Smluvní strany

Obec Věžná, zastoupená starostou obce Ladislavem Vlachem, adresa obecního úřadu: Věžná 25, 395 01 Pacov, kraj Vysočina, příslušná do správního obvodu obce s rozšířenou působností Pacov (dále jen „obec A“)

Město Pacov, zastoupené starostou Bc. Lukášem Vlčkem, DiS., adresa městského úřadu: Náměstí Svobody 320, 395 01 Pacov, kraj Vysočina, příslušné do správního obvodu obce s rozšířenou působností Pacov (dále jen „obec B“)

Čl. II

Předmět smlouvy

Předmětem smlouvy je zabezpečení provedení zápisů údajů do informačního systému územní identifikace adres a nemovitostí podle zákona č. 111/2009 Sb., o základních registrech, ve znění pozdějších předpisů, orgány obce B namísto orgánů obce A.

Čl. III

Smluvní rozsah výkonu přenesené působnosti

V souladu s § 63 odst. 1 zákona č. 128/2000 Sb., o obcích (obecní zřízení), ve znění zákona č. 313/2002 Sb., budou orgány obce B místo orgánů obce A podle zákona č. 111/2009 Sb., o základních registrech ve znění pozdějších předpisů, zapisovat do informačního systému územní identifikace, adres a nemovitostí následující údaje:

- a) podle § 42 odst. 1 až 3 zákona č. 111/2009 Sb., pokud stavební objekt nevyžaduje stavební povolení ani ohlášení stavebnímu úřadu a obec A je proto editorem těchto údajů podle § 42 odst. 4 zákona č. 111/2009 Sb. (identifikační údaje stavebního objektu a údaje o jeho vazbách na ostatní územní prvky a na územně evidenční jednotku část obce, údaje o definičním bodu stavebního objektu, údaje o typu stavebního objektu, způsobu jeho využití a jeho technickoekonomických attributech, technickoekonomických atribut stavebního objektu, kterým je měsíc a rok jeho odstranění),
- b) podle § 43 odst. 4 zákona č. 111/2009 Sb. (název ulice a údaje o vazbách ulice na ostatní územní prvky),
- c) podle § 44 odst. 1 zákona č. 111/2009 Sb. (změny údajů o adresním místě a změny příslušnosti stavebních objektů do částí obce).

(2) Orgány obce A budou údaje podle odstavce 1 předávat orgány obce B, bezodkladně formou datové zprávy, případně osobním doručením na odbor vnitřních věcí MěÚ Pacov, Náměstí Svobody 1 a orgány obce B jsou povinny získané údaje zapsat do informačního systému územní identifikace, adres a nemovitostí nejpozději následující pracovní den od jejich obdržení.

Čl. IV**Úhrada nákladů**

Obec A poskytne obci B na jeho účet č. 0622171349/0800, vedený u České spořitelny, a. s., pobočka odměnu ve výši 100 Kč (slovy: jednostokorunčeských) za každý provedený úkon na základě plnění podle čl. III, této smlouvy (odměna bude poskytována průběžně v pravidelných pololetních splátkách).

Čl. V**Doba účinnosti smlouvy**

Veřejnoprávní smlouva o zabezpečení provedení zápisů údajů do informačního systému územní identifikace, adres a nemovitostí se uzavírá na dobu neurčitou. Tato smlouva je uzavřena dnem, kdy rozhodnutí příslušného krajského úřadu o udělení souhlasu s uzavřením této smlouvy nabude právní moci.

Čl. VI**Společná ustanovení**

- (1) Smluvní strany zveřejní veřejnoprávní smlouvu bezodkladně po jejím uzavření na úředních deskách svých obecních úřadů nejméně po dobu 15 dní. (§ 66c odst. 2 zákona č. 128/2000 Sb.).
- (2) Po dobu platnosti této smlouvy vyvěsí smluvní strany na úředních deskách svých obecních úřadů informaci o uzavření této smlouvy a jejím předmětu.
- (3) Tato smlouva se vyhotovuje ve třech stejnopisech, přičemž jeden stejnopis obdrží obec A, jeden stejnopis obdrží obec B a jeden stejnopis veřejnoprávní smlouvy s přílohami obdrží příslušný krajský úřad spolu se žádostí o souhlas s uzavřením veřejnoprávní smlouvy.
- (4) Přílohu k této smlouvě tvoří rozhodnutí starosty obce A a usnesení rady obce B o souhlasu s uzavřením této smlouvy a pravomocné rozhodnutí příslušného krajského úřadu o udělení souhlasu k uzavření smlouvy.
- (5) Tato smlouva může být měněna pouze písemnými dodatky, které podléhají schválení smluvních stran a souhlasu příslušného krajského úřadu.
- (6) Smlouvu lze předčasně ukončit pouze písemně dohodou smluvních stran, nebo výpovědí s výpovědní lhůtou 2 měsíce. Lhůta začíná běžet prvním dnem měsíce následujícího po měsíci, v němž byla výpověď doručena druhé smluvní straně.

V Pacově dne 29. 11. 2011

Ladislav Vlach
starosta obce A

Bc. Lukáš Vlček DiS.
starosta obce B

VEŘEJNOPRÁVNÍ SMLOUVA**o zabezpečení provedení zápisů údajů do informačního systému územní identifikace, adres a nemovitostí**

uzavřená podle § 63 odst. 1) zákona o obcích v platném znění

Čl. I**Smluvní strany**

Obec Samšín, zastoupená starostou obce Zdeňkem Zajícem, adresa obecního úřadu: Samšín 38, 395 01 Pacov, kraj Vysočina, příslušná do správního obvodu obce s rozšířenou působností Pacov (dále jen „obec A“)

Město Pacov, zastoupené starostou Bc. Lukášem Vlčkem, DiS., adresa městského úřadu: Náměstí Svobody 320, 395 01 Pacov, kraj Vysočina, příslušné do správního obvodu obce s rozšířenou působností Pacov (dále jen „obec B“)

Čl. II**Předmět smlouvy**

Předmětem smlouvy je zabezpečení provedení zápisů údajů do informačního systému územní identifikace adres a nemovitostí podle zákona č. 111/2009 Sb., o základních registrech, ve znění pozdějších předpisů, orgány obce B namísto orgánů obce A.

Čl. III

Smluvní rozsah výkonu přenesené působnosti

- (1) V souladu s § 63 odst. 1 zákona č. 128/2000 Sb., o obcích (obecní zřízení), ve znění zákona č. 313/2002 Sb., budou orgány obce B místo orgánů obce A podle zákona č. 111/2009 Sb., o základních registrech ve znění pozdějších předpisů, zapisovat do informačního systému územní identifikace, adres a nemovitostí následující údaje:
- podle § 42 odst. 1 až 3 zákona č. 111/2009 Sb., pokud stavební objekt nevyžaduje stavební povolení ani ohlášení stavebnímu úřadu a obec A je proto editorem těchto údajů podle § 42 odst. 4 zákona č. 111/2009 Sb. (identifikační údaje stavebního objektu a údaje o jeho vazbách na ostatní územní prvky a na územně evidenční jednotku část obce, údaje o definičním bodu stavebního objektu, údaje o typu stavebního objektu, způsobu jeho využití a jeho technickoekonomických attributech, technickoekonomických atribut stavebního objektu, kterým je měsíc a rok jeho odstranění),
 - podle § 43 odst. 4 zákona č. 111/2009 Sb. (název ulice a údaje o vazbách ulice na ostatní územní prvky),
 - podle § 44 odst. 1 zákona č. 111/2009 Sb. (změny údajů o adresním místě a změny příslušnosti stavebních objektů do části obce).
- (2) Orgány obce A budou údaje podle odstavce 1 předávat orgány obce B, bezodkladně formou datové zprávy, případně osobním doručením na odbor vnitřních věcí MěÚ Pacov, Náměstí Svobody 1 a orgány obce B jsou povinny získané údaje zapsat do informačního systému územní identifikace, adres a nemovitostí nejpozději následující pracovní den od jejich obdržení.

Čl. IV

Úhrada nákladů

Obec A poskytne obci B na jeho účet č. 0622171349/0800, vedený u České spořitelny, a. s., pobočka odměnu ve výši 100 Kč (slovy: jednostokorunčeských) za každý provedený úkon na základě plnění podle čl. III, této smlouvy (odměna bude poskytována průběžně v pravidelných pololetních splátkách).

Čl. V

Doba účinnosti smlouvy

Veřejnoprávní smlouva o zabezpečení provedení zápisů údajů do informačního systému územní identifikace, adres a nemovitostí se uzavírá na dobu neurčitou. Tato smlouva je uzavřena dnem, kdy rozhodnutí příslušného krajského úřadu o udělení souhlasu s uzavřením této smlouvy nabude právní moci.

Čl. VI

Společná ustanovení

- Smluvní strany zveřejní veřejnoprávní smlouvu bezodkladně po jejím uzavření na úředních deskách svých obecních úřadů nejméně po dobu 15 dní. (§ 66c odst. 2 zákona č. 128/2000 Sb.).
- Po dobu platnosti této smlouvy vyvěsí smluvní strany na úředních deskách svých obecních úřadů informaci o uzavření této smlouvy a jejím předmětu.
- Tato smlouva se vyhotovuje ve třech stejnopisech, přičemž jeden stejnopis obdrží obec A, jeden stejnopis obdrží obec B a jeden stejnopis veřejnoprávní smlouvy s přílohami obdrží příslušný krajský úřad spolu se žádostí o souhlas s uzavřením veřejnoprávní smlouvy.
- Přílohu k této smlouvě tvoří rozhodnutí starosty obce A a usnesení rady obce B o souhlasu s uzavřením této smlouvy a pravomocné rozhodnutí příslušného krajského úřadu o udělení souhlasu k uzavření smlouvy.
- Tato smlouva může být měněna pouze písemnými dodatky, které podléhají schválení smluvních stran a souhlasu příslušného krajského úřadu.
- Smlouvu lze předčasně ukončit pouze písemně dohodou smluvních stran, nebo výpovědí s výpovědní lhůtou 2 měsíce. Lhůta začíná běžet prvním dnem měsíce následujícího po měsíci, v němž byla výpověď doručena druhé smluvní straně.

V Pacově dne 25. 11. 2011
Zdeněk Zajíc
starosta obce A

Bc. Lukáš Vlček DiS.
starosta obce B

VEŘEJNOPRÁVNÍ SMLOUVA**o zabezpečení provedení zápisů údajů do informačního systému územní identifikace, adres a nemovitostí**

uzavřená podle § 63 odst. 1) zákona o obcích v platném znění

Čl. I**Smluvní strany**

Obec Čáslavsko, zastoupená starostou obce Zdeňkem Moravcem, adresa obecního úřadu: Čáslavsko 21, 395 01 Pacov, kraj Vysočina, příslušná do správního obvodu obce s rozšířenou působností Pacov (dále jen „obec A“)

Město Pacov, zastoupené starostou Bc. Lukášem Vlčkem, DiS., adresa městského úřadu: Náměstí Svobody 320, 395 01 Pacov, kraj Vysočina, příslušné do správního obvodu obce s rozšířenou působností Pacov (dále jen „obec B“)

Čl. II**Předmět smlouvy**

Předmětem smlouvy je zabezpečení provedení zápisů údajů do informačního systému územní identifikace adres a nemovitostí podle zákona č. 111/2009 Sb., o základních registrech, ve znění pozdějších předpisů, orgány obce B namísto orgánů obce A.

Čl. III**Smluvní rozsah výkonu přenesené působnosti**

(1) V souladu s § 63 odst. 1) zákona č. 128/2000 Sb., o obcích (obecní zřízení), ve znění zákona č. 313/2002 Sb., budou orgány obce B místo orgánů obce A podle zákona č. 111/2009 Sb., o základních registrech ve znění pozdějších předpisů, zapisovat do informačního systému územní identifikace, adres a nemovitostí následující údaje:

- a) podle § 42 odst. 1 až 3 zákona č. 111/2009 Sb., pokud stavební objekt nevyžaduje stavební povolení ani ohlášení stavebnímu úřadu a obec A je proto editorem těchto údajů podle § 42 odst. 4 zákona č. 111/2009 Sb. (identifikační údaje stavebního objektu a údaje o jeho vazbách na ostatní územní prvky a na územně evidenční jednotku část obce, údaje o definičním bodu stavebního objektu, údaje o typu stavebního objektu, způsobu jeho využití a jeho technickoekonomických atributech, technickoekonomických atribut stavebního objektu, kterým je měsíc a rok jeho odstranění),
- b) podle § 43 odst. 4 zákona č. 111/2009 Sb. (název ulice a údaje o vazbách ulice na ostatní územní prvky),
- c) podle § 44 odst. 1 zákona č. 111/2009 Sb. (změny údajů o adresním místě a změny příslušnosti stavebních objektů do části obce).

(2) Orgány obce A budou údaje podle odstavce 1) předávat orgány obce B, bezodkladně formou datové zprávy, případně osobním doručením na odbor vnitřních věcí MěÚ Pacov, Náměstí Svobody 1 a orgány obce B jsou povinny získané údaje zapsat do informačního systému územní identifikace, adres a nemovitostí nejpozději následující pracovní den od jejich obdržení.

Čl. IV**Úhrada nákladů**

Obec A poskytne obci B na jeho účet č. 0622171349/0800, vedený u České spořitelny, a. s., pobočka odměnu ve výši 100 Kč (slovy: jednostokorunčeských) za každý provedený úkon na základě plnění podle čl. III, této smlouvy (odměna bude poskytována průběžně v pravidelných pololetních splátkách).

Čl. V**Doba účinnosti smlouvy**

Veřejnoprávní smlouva o zabezpečení provedení zápisů údajů do informačního systému územní identifikace, adres a nemovitostí se uzavírá na dobu neurčitou. Tato smlouva je uzavřena dnem, kdy rozhodnutí příslušného krajského úřadu o udělení souhlasu s uzavřením této smlouvy nabude právní moci.

Čl. VI**Společná ustanovení**

- (1) Smluvní strany zveřejní veřejnoprávní smlouvu bezodkladně po jejím uzavření na úředních deskách svých obecních úřadů nejméně po dobu 15 dní. (§ 66c odst. 2 zákona č. 128/2000 Sb.).
- (2) Po dobu platnosti této smlouvy vyvěsí smluvní strany na úředních deskách svých obecních úřadů informaci o uzavření této smlouvy a jejím předmětu.
- (3) Tato smlouva se vyhotovuje ve třech stejnopisech, přičemž jeden stejnopis obdrží obec A, jeden stejnopis obdrží

obec B a jeden stejnopis veřejnoprávní smlouvy s přílohami obdrží příslušný krajský úřad spolu se žádostí o souhlas s uzavřením veřejnoprávní smlouvy.

- (4) Přílohu k této smlouvě tvoří rozhodnutí starosty obce A a usnesení rady obce B o souhlasu s uzavřením této smlouvy a pravomocné rozhodnutí příslušného krajského úřadu o udělení souhlasu k uzavření smlouvy.
- (5) Tato smlouva může být měněna pouze písemnými dodatky, které podléhají schválení smluvních stran a souhlasu příslušného krajského úřadu.
- (6) Smlouvu lze předčasně ukončit pouze písemně dohodou smluvních stran, nebo výpovědí s výpovědní lhůtou 2 měsíce. Lhůta začíná běžet prvním dnem měsíce následujícího po měsíci, v němž byla výpověď doručena druhou smluvní straně.

V Pacově dne 02. 11. 2011
Zdeněk Moravec
starosta obce A

Bc. Lukáš Vlček DiS.
starosta obce B

VEŘEJNOPRÁVNÍ SMLOUVA

o zabezpečení provedení zápisů údajů do informačního systému územní identifikace, adres a nemovitostí

uzavřena podle § 63 odst. 1) zákona o obcích v platném znění

Čl. I

Smluvní strany

Obec Dobrá Voda u Pacova, zastoupená starostou obce Miloslavem Matějem Zíkou, adresa obecního úřadu: Dobrá Voda u Pacova 31, 395 01 Pacov, kraj Vysočina, příslušná do správního obvodu obce s rozšířenou působností Pacov (dále jen „obec A“)

Město Pacov, zastoupené starostou Bc. Lukášem Vlčkem, DiS., adresa městského úřadu: Náměstí Svobody 320, 395 01 Pacov, kraj Vysočina, příslušné do správního obvodu obce s rozšířenou působností Pacov (dále jen „obec B“)

Čl. II

Předmět smlouvy

Předmětem smlouvy je zabezpečení provedení zápisů údajů do informačního systému územní identifikace adres a nemovitostí podle zákona č. 111/2009 Sb., o základních registrech, ve znění pozdějších předpisů, orgány obce B namísto orgánů obce A.

Čl. III

Smluvní rozsah výkonu přenesené působnosti

- (1) V souladu s § 63 odst. 1) zákona č. 128/2000 Sb., o obcích (obecní zřízení), ve znění zákona č. 313/2002 Sb., budou orgány obce B místo orgánů obce A podle zákona č. 111/2009 Sb., o základních registrech ve znění pozdějších předpisů, zapisovat do informačního systému územní identifikace, adres a nemovitostí následující údaje:
 - a) podle § 42 odst. 1 až 3 zákona č. 111/2009 Sb., pokud stavební objekt nevyžaduje stavební povolení ani ohlášení stavebnímu úřadu a obec A je proto editorem těchto údajů podle § 42 odst. 4 zákona č. 111/2009 Sb. (identifikační údaje stavebního objektu a údaje o jeho vazbách na ostatní územní prvky a na územně evidenční jednotku část obce, údaje o definičním bodu stavebního objektu, údaje o typu stavebního objektu, způsobu jeho využití a jeho technickoekonomických attributech, technickoekonomických atribut stavebního objektu, kterým je měsíc a rok jeho odstranění),
 - b) podle § 43 odst. 4 zákona č. 111/2009 Sb. (název ulice a údaje o vazbách ulice na ostatní územní prvky),
 - c) podle § 44 odst. 1 zákona č. 111/2009 Sb. (změny údajů o adresním místě a změny příslušnosti stavebních objektů do části obce).
- (2) Orgány obce A budou údaje podle odstavce 1) předávat orgány obce B, bezodkladně formou datové zprávy, případně osobním doručením na odbor vnitřních věcí MěÚ Pacov, Náměstí Svobody 1 a orgány obce B jsou povinny získané údaje zapsat do informačního systému územní identifikace, adres a nemovitostí nejpozději následující pracovní den od jejich obdržení.

Čl. IV**Úhrada nákladů**

Obec A poskytne obci B na jeho účet č. 0622171349/0800, vedený u České spořitelny, a. s., pobočka odměnu ve výši 100 Kč (slovy: jednostokorunčeských) za každý provedený úkon na základě plnění podle čl. III, této smlouvy (odměna bude poskytována průběžně v pravidelných pololetních splátkách).

Čl. V**Doba účinnosti smlouvy**

Veřejnoprávní smlouva o zabezpečení provedení zápisů údajů do informačního systému územní identifikace, adres a nemovitostí se uzavírá na dobu neurčitou. Tato smlouva je uzavřena dnem, kdy rozhodnutí příslušného krajského úřadu o udělení souhlasu s uzavřením této smlouvy nabude právní moci.

Čl. VI**Společná ustanovení**

- (1) Smluvní strany zveřejní veřejnoprávní smlouvu bezodkladně po jejím uzavření na úředních deskách svých obecních úřadů nejméně po dobu 15 dní. (§ 66c odst. 2 zákona č. 128/2000 Sb.).
- (2) Po dobu platnosti této smlouvy vyvěsí smluvní strany na úředních deskách svých obecních úřadů informaci o uzavření této smlouvy a jejím předmětu.
- (3) Tato smlouva se vyhotovuje ve třech stejnopisech, přičemž jeden stejnopis obdrží obec A, jeden stejnopis obdrží obec B a jeden stejnopis veřejnoprávní smlouvy s přílohami obdrží příslušný krajský úřad spolu se žádostí o souhlas s uzavřením veřejnoprávní smlouvy.
- (4) Přílohu k této smlouvě tvoří rozhodnutí starosty obce A a usnesení rady obce B o souhlasu s uzavřením této smlouvy a pravomocné rozhodnutí příslušného krajského úřadu o udělení souhlasu k uzavření smlouvy.
- (5) Tato smlouva může být měněna pouze písemnými dodatky, které podléhají schválení smluvních stran a souhlasu příslušného krajského úřadu.
- (6) Smlouvu lze předčasně ukončit pouze písemně dohodou smluvních stran, nebo výpovědí s výpovědní lhůtou 2 měsíce. Lhůta začíná běžet prvním dnem měsíce následujícího po měsíci, v němž byla výpověď doručena druhé smluvní straně.

V Pacově dne 10. 11. 2011
Miloslav Matěj Zíka
starosta obce A

Bc. Lukáš Vlček DiS.
starosta obce B

VEŘEJNOPRÁVNÍ SMLOUVA

Na základě usnesení č. 822 na 28. Zasedání Rady města Polná ze dne 25. dubna 2012 a usnesení Zastupitelstva obce Záborná ze dne 1. 6. 2012, uzavírají níže uvedené smluvní strany tuto veřejnoprávní smlouvu:

Čl. I**Smluvní strany**

1. **Obec Záborná**, zastoupená starostou obce Josefem Koubkem, adresa obecního úřadu: Záborná 49, 588 13 Polná, kraj Vysočina, příslušná do správního obvodu obce s rozšířenou působností Jihlava (dále jen „obec Záborná“)
2. **Město Polná**, zastoupené starostou obce Jindřichem Skočdopole, adresa městského úřadu: Husovo nám. 39, 588 13 Polná, kraj Vysočina, příslušné do správního obvodu obce s rozšířenou působností Jihlava (dále jen „obec Polná“)

Čl. II**Předmět smlouvy**

Předmětem smlouvy je zabezpečení provedení zápisů údajů do základního registru územní identifikace, adres a nemovitostí, dále jen jako „RÚIAN“, podle zák. č. 111/2009 Sb., o základních registrech, ve znění pozdějších předpisů, dále jen jako „registr územní identifikace“, městem Polná namísto orgánů obce Záborná.

Čl. III

Smluvní rozsah výkonu přenesené působnosti

- (1) V souladu se zák. č. 111/2009 Sb., o základních registrech, ve znění pozdějších předpisů, bude město Polná místo orgánů Záborná zapisovat do systému RÚIAN tyto údaje:
- podle § 42 odst. 1 až 3 zákona citovaného, pokud stavební projekt nevyžaduje stavební povolení ani ohlášení stavebnímu úřadu a obec Záborná je proto editorem těchto údajů;
 - podle § 42 odst. 4 zákona citovaného (identifikační údaje stavebního objektu a údaje o jeho vazbách na ostatní územní prvky a na územně evidenční jednotku část obce, údaje o definičním bodu stavebního objektu, údaje o typu stavebního objektu, způsobu jeho využití a jeho technickoekonomických atributech, technickoekonomických atribut stavebního objektu, kterým je měsíc a rok jeho odstranění);
 - podle § 43m odst. 4 citovaného zákona (název ulice a údaje o vazbách ulice na ostatní územní prvky);
 - podle § 44 odst. 1 citovaného zákona (změny údajů o adresním místě a změny příslušnosti stavebních objektů do části obce).
- (2) Orgány obce Záborná budou údaje podle odstavce 1 předávat odboru výstavby a životního prostředí Městského úřadu Polná, a to na kontaktní e-mailovou adresu zivotniprostedi@mu-polna.cz ve formátu dokumentu.doc nebo pdf. a odbor výstavby a životního prostředí Městského úřadu Polná je povinen získané údaje zapsat do informačního systému územní identifikace, adres a nemovitostí nejpozději třetí pracovní den po jejich obdržení.

Čl. IV

Úhrada nákladů

- Obec Záborná za každý provedený zápis městem Polná, dle čl. III této smlouvy, k jehož zápisu by byla příslušná, poskytne městu Polná odměnu 100 Kč (jednostokorunčeských) na základě této smlouvy, a to na její účet č. 1221-681/0100 vedený u Komerční banky, pobočka Jihlava.
- Obec Záborná poskytne uvedenou odměnu na základě faktury vystavené městem Polná.

Čl. IV

Doba trvání smlouvy

Tato smlouva se uzavírá na dobu určitou, a to do konce tohoto volebního období obecních zastupitelstev a je účinná dnem, kdy rozhodnutí Krajského úřadu Kraje Vysočina o udělení souhlasu s uzavřením smlouvy nabude právní moci.

Čl. V

Společná ustanovení

- Smluvní strany zveřejní veřejnoprávní smlouvu bezodkladně po jejím uzavření na úředních deskách svých obecních úřadů nejméně po dobu 15 dní (§ 66 odst. 2 zákona č. 128/2000 Sb.).
- Po dobu platnosti této smlouvy vyvěsí smluvní strany na úředních deskách svých obecních úřadů informaci o uzavření této smlouvy a jejím předmětu.
- Tato smlouva se vyhotovuje ve třech stejnopisech, přičemž jeden stejnopis obdrží obec Polná, jeden stejnopis obdrží obec Záborná a jeden stejnopis veřejnoprávní smlouvy s přílohami obdrží příslušný Krajský úřad kraje Vysočina spolu se žádostí o souhlas s uzavřením veřejnoprávní smlouvy.
- Přílohou k této smlouvě je usnesení zastupitelstva obce Záborná a usnesení Rady města Polná o souhlasu s uzavřením této smlouvy a pravomocné rozhodnutí příslušného krajského úřadu o udělení souhlasu k uzavření smlouvy.
- Tato smlouva může být měněna pouze písemnými dodatky, které podléhají schválení smluvních stran a souhlasu příslušného krajského úřadu.
- Smluvní strany jsou oprávněny smlouvu vypovědět bez uvedení důvodu, výpovědní lhůta je jednoměsíční a počíná plynout prvním dnem měsíce následujícím po doručení výpovědi.

V Polné dne 26. 04. 2012
Jindřich Skočdopole
starosta města Polná

V Záborné dne 04. 06. 2012
Josef Koubek
starosta obce Záborná

VEŘEJNOPRÁVNÍ SMLOUVA

Na základě usnesení rady města Polná č. 823 ze dne 25. 4. 2012 a usnesení zastupitelstva obce Vysoké Studnice ze dne 28. 3. 2012, uzavírají níže uvedené smluvní strany tuto veřejnoprávní smlouvu.

Čl. I**Smluvní strany**

Obec Vysoké Studnice, zastoupená starostkou obce RNDr. Arnoštka Ženčákovou, adresa obecního úřadu: Vysoké Studnice 122, 588 21 Velký Beranov, kraj Vysočina, příslušná do správního obvodu obce s rozšířenou působností Jihlava, (dále jen „obec Vysoké Studnice“)

Město Polná, zastoupené starostou Jindřichem Skočdopole, adresa městského úřadu: Husovo nám. 39, 588 13 Polná, kraj Vysočina, příslušné do správního obvodu obce s rozšířenou působností Jihlava, (dále jen „obec Polná“)

Čl. II**Smluvní rozsah výkonu přenesené působnosti**

- (1) V souladu s § 63 odst. 1 zákona č. 128/2000 Sb., o obcích, ve znění pozdějších předpisů, bude Městský úřad Žďár nad Sázavou, odbor majetkoprávní, vykonávat namísto obce Budeč v jejím správním obvodu v celém rozsahu přenesou působnost podle ustanovení § 53 odst. 1 zákona č. 200/1990 Sb., o přestupcích, ve znění pozdějších předpisů, takto:
 - rozhodování ve správním řízení ve věcech přestupků proti veřejnému pořádku, občanskému soužití a majetku.
- (2) Na základě této smlouvy budou orgány obce Polná místně příslušnými správními orgány v řízeních pro správní obvod obce Vysoké Studnice.
- (3) Správní poplatky vybírané obecním úřadem obce Polná při plnění této smlouvy jsou příjmem rozpočtu obce Polná.
- (4) Výnos pokut uložených ve správním řízení dle této smlouvy je příjmem rozpočtu obce Polná.

Čl. III**Úhrada nákladů**

- (1) Za výkon předmětu smlouvy v určeném rozsahu poskytne obec Vysoké Studnice ze svého rozpočtu obci Polná na její účet č. 1221-681/0100 vedený u Komerční banky, pobočka Jihlava, příspěvek ve výši 2 000 Kč (slovy: dvatisícekorunčeských) za každý přestupek projednaný orgánem obce Polná namísto orgánu obce Vysoké Studnice.
- (2) Obec Vysoké Studnice poskytne uvedený příspěvek na základě faktury vystavené obcí Polná.

Čl. IV**Doba trvání smlouvy**

Tato smlouva se uzavírá na dobu určitou od jejího uzavření do konce tohoto volebního období obecních zastupitelstev. Tato smlouva je uzavřena dnem, kdy rozhodnutí krajského úřadu kraj Vysočina o udělení souhlasu s uzavřením této smlouvy nabude právní moci.

Čl. V**Společná ustanovení**

- (1) Obec Vysoké Studnice předá do 5 dnů ode dne uzavření smlouvy městu Polná veškeru spisovou agendu související s výkonem činností podle čl. II, této smlouvy. Město Polná povede po celou dobu platnosti této smlouvy veškerou spisovou službu související s výkonem činností podle čl. II, této smlouvy.
- (2) Smluvní strany zveřejní veřejnoprávní smlouvu bezodkladně po jejím uzavření na úředních deskách svých obecních úřadů nejméně po dobu 15 dní.
- (3) Po dobu platnosti této smlouvy vyvěsí smluvní strany na úředních deskách svých obecních úřadů informaci o uzavření této smlouvy a jejím předmětu.
- (4) Tato smlouva se vyhotovuje ve třech stejnopisech, přičemž jeden stejnopis obdrží obec Vysoké Studnice, jeden stejnopis obdrží město Polná a jeden stejnopis veřejnoprávní smlouvy s přílohami obdrží příslušný krajský úřad spolu se žádostí o souhlas s uzavřením veřejnoprávní smlouvy.
- (5) Přílohu k této smlouvě tvoří usnesení zastupitelstva obce Vysoké Studnice a usnesení rady města Polná o souhlasu s uzavřením této smlouvy a pravomocné rozhodnutí příslušného krajského úřadu o udělení souhlasu k uzavření smlouvy.

V Polné dne 26. 4. 2012
Jindřich Skočdopole
starosta města Polná

Ve Vysokých Studnicích dne 11. 5. 2012
RNDr. Arnoštka Ženčáková
starostka obce Vysoké Studnice

VEŘEJNOPRÁVNÍ SMLOUVA

Na základě usnesení zastupitelstva obce Přibyslavice č. 5 ze dne 14. 3. 2012 a usnesení zastupitelstva obce Čechtín ze dne 16. 11. 2009 uzavírají dne 11. 3. 2012 níže uvedené smluvní strany tuto veřejnoprávní smlouvu:

Čl. I**Smluvní strany**

Obec Přibyslavice, zastoupená starostou obce Romanem Vrbkou, adresa obecního úřadu: Na Návsi 40, 675 21 Okříšky, příslušná do správního obvodu obce s rozšířenou působností Třebíč, bankovní spojení: KB Třebíč
číslo účtu: 4821711/0100

Obec Radonín, zastoupená starostkou Věrou Kudrnovou, adresa obecního úřadu: Radonín 39, 675 21 Okříšky, příslušná do správního obvodu obce s rozšířenou působností Třebíč

Čl. II**Předmět smlouvy**

V souladu s ustanovením § 63 odst. 1 zákona č. 128/2000 Sb. o obcích ve znění pozdějších předpisů, budu orgány obce Přibyslavice namísto orgánů obce Radonín vykonávat přenesenou působnost svěřenou zvláštním zákonem orgánům obci Radonín v rozsahu vymezeném touto smlouvou. Na základě této smlouvy bude starosta obce Přibyslavice – místně příslušným správním orgánem v řízení ve správním obvodu obce Radonín, dle článku III. této veřejnoprávní smlouvy.

Čl. III**Smluvní rozsah výkonu přenesené působnosti**

Starosta obce Přibyslavice bude vykonávat ve správním obvodu obce Radonín přenesenou působnost svěřenou orgánům každé obce v rozsahu stanoveném § 8, § 9, a § 76 odst. 1 a) zákonem č. 114/1992 Sb., o ochraně přírody a krajiny ve znění pozdějších předpisů a § 8 vyhlášky č. 395/1992 Sb. k provedení zákona č. 114/1992 Sb. v platném znění.

Čl. IV**Úhrada nákladů**

Za výkon předmětu smlouvy v určeném rozsahu obce Radonín ze svého rozpočtu obci Přibyslavice dohodnutou úhradu ve výši 500 Kč (slovy: pětsetKč) za každé řešené rozhodnutí, spadající do správního obvodu obce Radonín. Fakturu na úhradu vystaví obec Přibyslavice do 15 dnů po vystavení rozhodnutí.

Čl. V**Společná ustanovení**

- (1) Tato smlouva se uzavírá na dobu neurčitou ode dne, kdy rozhodnutí krajského úřadu o udělení souhlasu s jejím uzavřením nabude právní moci.
- (2) Smluvní strany zveřejní veřejnoprávní smlouvu bezodkladně po jejím uzavření na úředních deskách svých obecních úřadů nejméně po dobu 15 dnů a zašlou ji krajskému úřadu k zveřejnění ve Věstníku právních předpisů kraje.
- (3) Po dobu platnosti této smlouvy vyvěsí smluvní strany na úředních deskách svých obecních úřadů informaci o uzavření této smlouvy a jejím předmětu.
- (4) Tato smlouva se vyhotovuje ve třech stejnopisech, přičemž jeden stejnopis obdrží obec Radonín, jeden stejnopis obdrží obec Přibyslavice a jeden stejnopis veřejnoprávní smlouvy s přílohami obdrží příslušný krajský úřad spolu se žádostí o souhlas s uzavřením veřejnoprávní smlouvy.
- (5) Přílohu k této smlouvě tvoří usnesení zastupitelstva obce Přibyslavice, usnesení zastupitelstva obce Radonín, a pravomocné rozhodnutí příslušného krajského úřadu o udělení souhlasu k uzavření smlouvy.
- (6) Smlouvu mohou vypovědět obě smluvní strany poslední měsíc příslušného čtvrtletí. Výpovědní lhůta činí tři měsíce a začíná běžet prvního dne následujícího čtvrtletí.

V Radoníně dne 22. 3. 2012
Věra Kudrnová
starostka obce Čechtín

V Přibyslavích dne 22. 3. 2012
Roman Vrbka
starosta obce Přibyslavice

Na základě usnesení zastupitelstva obce Ořechov ze dne 24. 5. 2012 č. 7 a usnesení rady města Velké Meziříčí, ze dne 18. 4. 2012 č. 812/36/RM/2012 uzavírají podle § 63 odst. 1 zákona č. 128/2000 Sb., o obcích (obecní zřízení) níže uvedené smluvní strany tuto

VEŘEJNOPRÁVNÍ SMLOUVU

o zabezpečení provedení zápisů údajů do informačního systému územní identifikace, adres a nemovitostí

Čl. I

Smluvní strany

Obec Ořechov, zastoupená starostkou obce p. Petrou Slámovou, adresa obecního úřadu: Ořechov 87, 594 52 Ořechov, kraj Vysočina, příslušná do správního obvodu města Velké Meziříčí jako obce s rozšířenou působností (dále jen „obec Ořechov“)

Město Velké Meziříčí, zastoupené starostou města Ing. Radovanem Necidem, adresa městského úřadu: Radnická 29/1, 594 13 Velké Meziříčí, kraj Vysočina, jako obec s rozšířenou působností (dále jen „město Velké Meziříčí“)

Čl. II

Předmět smlouvy

Předmětem smlouvy je zabezpečení provedení zápisů údajů do základního registru územní identifikace, adres a nemovitostí podle zák. č. 111/2009 Sb., o základních registrech, ve znění pozdějších předpisů, orgány města Velké Meziříčí namísto orgánů obce Ořechov.

Čl. III

Smluvní rozsah výkonu přenesené působnosti

- (1) V souladu s § 63 odst. 1 zákona č. 128/2000 Sb., o obcích (obecní zřízení), ve znění zákona č. 313/2002 Sb., budou orgány města Velké Meziříčí místo orgánů obce Ořechov podle zákona č. 111/2009 Sb., o základních registrech ve znění pozdějších předpisů, zapisovat do informačního systému územní identifikace, adres a nemovitostí následující údaje:
- podle § 42 odst. 1 až 3 zákona č. 111/2009 Sb., pokud stavební objekt nevyžaduje stavební povolení ani ohlášení stavebnímu úřadu a obec Ořechov je proto editorem těchto údajů podle § 42 odst. 4 zákona č. 111/2009 Sb. (identifikační údaje stavebního objektu a údaje o jeho vazbách na ostatní územní prvky a na územně evidenční jednotku část obce, údaje o definičním bodu stavebního objektu, údaje o typu stavebního objektu, způsobu jeho využití a jeho technickoekonomických attributech, technickoekonomických atribut stavebního objektu, kterým je měsíc a rok jeho odstranění),
 - podle § 43 odst. 4 zákona č. 111/2009 Sb. (název ulice a údaje o vazbách ulice na ostatní územní prvky),
 - podle § 44 odst. 1 zákona č. 111/2009 Sb. (změny údajů o adresním místě a změny příslušnosti stavebních objektů do části obce).
- (2) Orgány obce Ořechov budou údaje podle odstavce 1 předávat orgánu města Velké Meziříčí, bezodkladně a orgány města Velké Meziříčí jsou povinny získané údaje zapsat do informačního systému územní identifikace, adres a nemovitostí nejpozději následující pracovní den od jejich obdržení.

Čl. IV

Úhrada nákladů

Obec Ořechov poskytne městu Velké Meziříčí na její účet č. 1427751/0100, vedený u Komerční banky Žďár nad Sázavou odměnu ve výši 100 Kč (slovy: jednostokorunčeských) za každý provedený úkon na základě plnění čl. III, této smlouvy (odměna bude poskytována průběžně v pravidelných čtvrtletních splátkách)

Čl. IV

Doba trvání smlouvy

Tato smlouva se uzavírá na dobu určitou, a to od jejího uzavření do konce roku 2014. Tato smlouva je uzavřena dnem, kdy rozhodnutí příslušného krajského úřadu o udělení souhlasu s uzavřením této smlouvy nabude právní moci.

Čl. V

Společná ustanovení

- Smluvní strany zveřejní veřejnoprávní smlouvu bezodkladně po jejím uzavření na úředních deskách svých obecních úřadů nejméně po dobu 15 dní (§ 66 odst. 2 zákona č. 128/2000 Sb.).
- Po dobu platnosti této smlouvy vyvěsí smluvní strany na úředních deskách svých obecních úřadů informaci o uzavření této smlouvy a jejím předmětu.
- Tato smlouva se vyhotovuje ve třech stejnopisech, přičemž jeden stejnopis obdrží obec Ořechov, jeden stejnopis

- obdrží město Velké Meziříčí a jeden stejnopis veřejnoprávní smlouvy s přílohami obdrží příslušný Krajský úřad kraje Vysočina spolu se žádostí o souhlas s uzavřením veřejnoprávní smlouvy.
- (4) Přílohu k této smlouvě tvoří usnesení zastupitelstva obce Ořechova a usnesení rady města Velké Meziříčí o souhlasu s uzavřením této smlouvy a pravomocné rozhodnutí příslušného krajského úřadu o udělení souhlasu k uzavření smlouvy.
- (5) Tato smlouva může být měněna pouze písemnými dodatky, které podléhají schválení smluvních stran a souhlasu příslušného krajského úřadu.
- (6) Smlouvu lze předčasně ukončit pouze písemně dohodou smluvních stran, nebo výpovědí s výpovědní lhůtou 2 měsíce. Lhůta začíná běžet prvním dnem měsíce následujícího po měsíci, v němž byla výpověď doručena druhé smluvní straně.

V Ořechově dne 31. 05. 2012
Petra Slámová
starostka

Ve Velkém Meziříčí dne 06. 06. 2012
Ing. Radovan Necid
starosta

Na základě usnesení zastupitelstva obce Rozseč ze dne 18. 5. 2012 a usnesení rady města Velké Meziříčí, ze dne 18. 4. 2012 č. 812/36/RM/2012 uzavírají podle § 63 odst. 1 zákona č. 128/2000 Sb., o obcích (obecní zřízení) níže uvedené smluvní strany tuto

VEŘEJNOPRÁVNÍ SMLOUVU

o zabezpečení provedení zápisů údajů do informačního systému územní identifikace, adres a nemovitostí

Čl. I

Smluvní strany

Obec Rozseč, zastoupená starostkou obce p. Petrem Dočkalem, adresa obecního úřadu: Rozseč 16, 594 51 Křižanov, kraj Vysočina, příslušná do správního obvodu města Velké Meziříčí jako obce s rozšířenou působností (dále jen obec „Rozseč“)

Město Velké Meziříčí, zastoupené starostou města Ing. Radovanem Necidem, adresa městského úřadu: Radnická 29/1, 594 13 Velké Meziříčí, kraj Vysočina, jako obec s rozšířenou působností (dále jen „město Velké Meziříčí“)

Čl. II

Předmět smlouvy

Předmětem smlouvy je zabezpečení provedení zápisů údajů do základního registru územní identifikace, adres a nemovitostí podle zák. č. 111/2009 Sb., o základních registrech, ve znění pozdějších předpisů, orgány města Velké Meziříčí namísto orgánů obce Rozseč.

Čl. III

Smluvní rozsah výkonu přenesené působnosti

(1) V souladu s § 63 odst. 1 zákona č. 128/2000 Sb., o obcích (obecní zřízení), ve znění zákona č. 313/2002 Sb., budou orgány města Velké Meziříčí místo orgánů obce Rozseč podle zákona č. 111/2009 Sb., o základních registrech ve znění pozdějších předpisů, zapisovat do informačního systému územní identifikace, adres a nemovitostí následující údaje:

- podle § 42 odst. 1 až 3 zákona č. 111/2009 Sb., pokud stavební objekt nevyžaduje stavební povolení ani ohlášení stavebnímu úřadu a obec Rozseč je proto editorem těchto údajů podle § 42 odst. 4 zákona č. 111/2009 Sb. (identifikační údaje stavebního objektu a údaje o jeho vazbách na ostatní územní prvky a na územně evidenční jednotku část obce, údaje o definičním bodu stavebního objektu, údaje o typu stavebního objektu, způsobu jeho využití a jeho technickoekonomických atributech, technickoekonomických atribut stavebního objektu, kterým je měsíc a rok jeho odstranění),
- podle § 43 odst. 4 zákona č. 111/2009 Sb. (název ulice a údaje o vazbách ulice na ostatní územní prvky),
- podle § 44 odst. 1 zákona č. 111/2009 Sb. (změny údajů o adresním místě a změny příslušnosti stavebních objektů do části obce).

(2) Orgány obce Rozseč budou údaje podle odstavce 1 předávat orgány města Velké Meziříčí, bezodkladně a orgány města Velké Meziříčí jsou povinny získané údaje zapsat do informačního systému územní identifikace, adres a nemovitostí nejpozději následující pracovní den od jejich obdržení.

Čl. IV**Úhrada nákladů**

Obec Rozseč poskytne městu Velké Meziříčí na její účet č. 1427751/0100, vedený u Komerční banky Žďár nad Sázavou odměnu ve výši 100 Kč (slovy: jednostokorunčeských) za každý provedený úkon na základě plnění čl. III, této smlouvy (odměna bude poskytována průběžně v pravidelných čtvrtletních splátkách).

Čl. IV**Doba trvání smlouvy**

Tato smlouva se uzavírá na dobu určitou, a to od jejího uzavření do konce roku 2014. Tato smlouva je uzavřena dnem, kdy rozhodnutí příslušného krajského úřadu o udělení souhlasu s uzavřením této smlouvy nabude právní moci.

Čl. V**Společná ustanovení**

- (1) Smluvní strany zveřejní veřejnoprávní smlouvu bezodkladně po jejím uzavření na úředních deskách svých obecních úřadů nejméně po dobu 15 dní (§ 66 odst. 2 zákona č. 128/2000 Sb.).
- (2) Po dobu platnosti této smlouvy vyvěsí smluvní strany na úředních deskách svých obecních úřadů informaci o uzavření této smlouvy a jejím předmětu.
- (3) Tato smlouva se vyhotovuje ve třech stejnopisech, přičemž jeden stejnopis obdrží obec Rozseč, jeden stejnopis obdrží město Velké Meziříčí a jeden stejnopis veřejnoprávní smlouvy s přílohami obdrží příslušný Krajský úřad kraje Vysočina spolu se žádostí o souhlas s uzavřením veřejnoprávní smlouvy.
- (4) Přílohu k této smlouvě tvoří usnesení zastupitelstva obce Rozseč a usnesení rady města Velké Meziříčí o souhlasu s uzavřením této smlouvy a pravomocné rozhodnutí příslušného krajského úřadu o udělení souhlasu k uzavření smlouvy.
- (5) Tato smlouva může být měněna pouze písemnými dodatky, které podléhají schválení smluvních stran a souhlasu příslušného krajského úřadu.
- (6) Smlouvu lze předčasně ukončit pouze písemně dohodou smluvních stran, nebo výpovědí s výpovědní lhůtou 2 měsíce. Lhůta začíná běžet prvním dnem měsíce následujícího po měsíci, v němž byla výpověď doručena druhé smluvní straně.

V Rozseči dne 21. 05. 2012
Petr Dočekal
starosta

Ve Velkém Meziříčí dne 24. 05. 2012
Ing. Radovan Necid
starosta

Na základě usnesení zastupitelstva obce Oslavička ze dne 11. 5. 2012 č. 05/12 bod 4. a usnesení rady města Velké Meziříčí, ze dne 18. 4. 2012 č. 812/36/RM/2012 uzavírají podle § 63 odst. 1 zákona č. 128/2000 Sb., o obcích (obecní zřízení) níže uvedené smluvní strany tuto

VEŘEJNOPRÁVNÍ SMLOUVU**o zabezpečení provedení zápisů údajů do informačního systému územní identifikace, adres a nemovitostí****Čl. I****Smluvní strany**

Obec Oslavička, zastoupená starostou obce p. Dušanem Kochem, adresa obecního úřadu: Oslavička 39, 675 05 Rudíkov, kraj Vysočina, příslušná do správního obvodu města Velké Meziříčí jako obce s rozšířenou působností (dále jen „obec Oslavička“)

Město Velké Meziříčí, zastoupené starostou města Ing. Radovanem Necidem, adresa městského úřadu: Radnická 29/1, 594 13 Velké Meziříčí, kraj Vysočina, jako obec s rozšířenou působností (dále jen „město Velké Meziříčí“)

Čl. II**Předmět smlouvy**

Předmětem smlouvy je zabezpečení provedení zápisů údajů do základního registru územní identifikace, adres a nemovitostí podle zák. č. 111/2009 Sb., o základních registrech, ve znění pozdějších předpisů, orgány města Velké Meziříčí namísto orgánů obce Oslavička.

Čl. III**Smluvní rozsah výkonu přenesené působnosti**

- (1) V souladu s § 63 odst. 1 zákona č. 128/2000 Sb., o obcích (obecní zřízení), ve znění zákona č. 313/2002 Sb., budou orgány města Velké Meziříčí místo orgánů obce Oslavička podle zákona č. 111/2009 Sb., o základních registrech ve znění pozdějších předpisů, zapisovat do informačního systému územní identifikace, adres a nemovitostí následující údaje:
- a) podle § 42 odst. 1 až 3 zákona č. 111/2009 Sb., pokud stavební objekt nevyžaduje stavební povolení ani ohlášení stavebnímu úřadu a obec Oslavička je proto editorem těchto údajů podle § 42 odst. 4 zákona č. 111/2009 Sb. (identifikační údaje stavebního objektu a údaje o jeho vazbách na ostatní územní prvky a na územně evidenční jednotku část obce, údaje o definičním bodu stavebního objektu, údaje o typu stavebního objektu, způsobu jeho využití a jeho technickoekonomických atributech, technickoekonomických atribut stavebního objektu, kterým je měsíc a rok jeho odstranění),
 - b) podle § 43 odst. 4 zákona č. 111/2009 Sb. (název ulice a údaje o vazbách ulice na ostatní územní prvky),
 - c) podle § 44 odst. 1 zákona č. 111/2009 Sb. (změny údajů o adresním místě a změny příslušnosti stavebních objektů do části obce).
- (2) Orgány obce Oslavička budou údaje podle odstavce 1 předávat orgány města Velké Meziříčí, bezodkladně a orgány města Velké Meziříčí jsou povinny získané údaje zapsat do informačního systému územní identifikace, adres a nemovitostí nejpozději následující pracovní den od jejich obdržení.

Čl. IV**Úhrada nákladů**

Obec Oslavička poskytne městu Velké Meziříčí na její účet č. 1427751/0100, vedený u Komerční banky Žďár nad Sázavou odměnu ve výši 100 Kč (slovy: jednostokorunčeských) za každý provedený úkon na základě plnění čl. III této smlouvy (odměna bude poskytována průběžně v pravidelných čtvrtletních splátkách).

Čl. IV**Doba trvání smlouvy**

Tato smlouva se uzavírá na dobu určitou, a to od jejího uzavření do konce roku 2014. Tato smlouva je uzavřena dnem, kdy rozhodnutí příslušného krajského úřadu o udělení souhlasu s uzavřením této smlouvy nabude právní moci.

Čl. V**Společná ustanovení**

- (1) Smluvní strany zveřejní veřejnoprávní smlouvu bezodkladně po jejím uzavření na úředních deskách svých obecních úřadů nejméně po dobu 15 dní (§ 66 odst. 2 zákona č. 128/2000 Sb.).
- (2) Po dobu platnosti této smlouvy vyvěsí smluvní strany na úředních deskách svých obecních úřadů informaci o uzavření této smlouvy a jejím předmětu.
- (3) Tato smlouva se vyhotovuje ve třech stejnopisech, přičemž jeden stejnopis obdrží obec Oslavička, jeden stejnopis obdrží město Velké Meziříčí a jeden stejnopis veřejnoprávní smlouvy s přílohami obdrží příslušný Krajský úřad kraje Vysočina spolu se žádostí o souhlas s uzavřením veřejnoprávní smlouvy.
- (4) Přílohu k této smlouvě tvoří usnesení zastupitelstva obce Oslavička a usnesení rady města Velké Meziříčí o souhlasu s uzavřením této smlouvy a pravomocné rozhodnutí příslušného krajského úřadu o udělení souhlasu k uzavření smlouvy.
- (5) Tato smlouva může být měněna pouze písemnými dodatky, které podléhají schválení smluvních stran a souhlasu příslušného krajského úřadu.
- (6) Smlouvu lze předčasně ukončit pouze písemně dohodou smluvních stran, nebo výpovědí s výpovědní lhůtou 2 měsíce. Lhůta začíná běžet prvním dnem měsíce následujícího po měsíci, v němž byla výpověď doručena druhé smluvní straně.

V Oslavičce dne 17. 05. 2012
Dušan Koch
starostka

Ve Velkém Meziříčí dne 22. 05. 2012
Ing. Radovan Necid
starosta

VEŘEJNOPRÁVNÍ SMLOUVA

Na základě usnesení zastupitelstva obce Kalhov ze dne 30. 1. 2012 číslo 1/2012 a usnesení zastupitelstva městyse Větrný Jeníkov ze dne 10. 4. 2012 číslo 20, uzavírají podle § 63 odst. 1 zákona č. 128/2000 Sb., o obcích (obecní zřízení) níže uvedené smluvní strany tuto

**veřejnoprávní smlouvu
o zabezpečení provedení zápisů údajů do informačního systému územní
identifikace, adres a nemovitostí**

Čl. I

Smluvní strany

Obec Kalhov, zastoupená starostou obce p. Zdeňkem Dvořákem, Kalhov 56, kraj Vysočina, příslušná do správního obvodu obce s rozšířenou působností (dále jen „obec A“)

Městys Větrný Jeníkov, zastoupený starostou obce p. Ivo Grubbauerem, Větrný Jeníkov 5, kraj Vysočina, (dále jen „obec B“)

Čl. II

Předmět smlouvy

Předmětem smlouvy je zabezpečení provedení zápisů údajů do informačního systému územní identifikace adres a nemovitostí podle zákona č. 111/2009 Sb., o základních registrech, ve znění pozdějších předpisů, orgány obce B namísto orgánů obce A.

Čl. III

Smluvní rozsah výkonu přenesené působnosti

(1) V souladu s § 63 odst. 1 zákona č. 128/2000 Sb., o obcích (obecní zřízení), ve znění zákona č. 313/2002 Sb., budou orgány obce B místo orgánů obce A podle zákona č. 111/2009 Sb., o základních registrech ve znění pozdějších předpisů, zapisovat do informačního systému územní identifikace, adres a nemovitostí následující údaje:

- a) podle § 42 odst. 1 až 3 zákona č. 111/2009 Sb., pokud stavební projekt nevyžaduje stavební povolení ani ohlášení stavebnímu úřadu a obec A je proto editorem těchto údajů podle § 42 odst. 4 zákona č. 111/2009 Sb. (identifikační údaje stavebního objektu a údaje o jeho vazbách na ostatní územní prvky a na územně evidenční jednotku část obce, údaje o definičním bodu stavebního objektu, údaje o typu stavebního objektu, způsobu jeho využití a jeho technickoekonomických attributech, technickoekonomických atribut stavebního objektu, kterým je měsíc a rok jeho odstranění),
 - b) podle § 43 odst. 4 zákona č. 111/2009 Sb. (název ulice a údaje o vazbách ulice na ostatní územní prvky),
 - c) podle § 44 odst. 1 zákona č. 111/2009 Sb. (změny údajů o adresním místě a změny příslušnosti stavebních objektů do části obce).
- (2) Orgány obce A budou údaje podle odstavce 1 předávat orgány obce B, bezodkladně formou datové zprávy, případně osobním doručením na odbor vnitřních věcí MěÚ Pacov, Náměstí Svobody 1 a orgány obce B jsou povinny získané údaje zapsat do informačního systému územní identifikace, adres a nemovitostí nejpozději následující pracovní den od jejich obdržení.

Čl. IV

Úhrada nákladů

Obec A poskytne obci B na její účet č. 2427681/0100, vedený u Komerční banky odměnu ve výši 100 Kč (slovy: jednostokorunčeských) za každý provedený úkon na základě plnění podle čl. III, této smlouvy.

Čl. V

Doba trvání smlouvy

Tato smlouva se uzavírá na dobu neurčitou. Tato smlouva je uzavřena dnem, kdy rozhodnutí příslušného krajského úřadu o udělení souhlasu s uzavřením této smlouvy nabude právní moci.

Čl. VI

Společná ustanovení

- (1) Smluvní strany zveřejní veřejnoprávní smlouvu bezodkladně po jejím uzavření na úředních deskách svých obecních úřadů nejméně po dobu 15 dní. (§ 66c odst. 2 zákona č. 128/2000 Sb.).
- (2) Po dobu platnosti této smlouvy vyvěsí smluvní strany na úředních deskách svých obecních úřadů informaci o uzavření této smlouvy a jejím předmětu.

- (3) Tato smlouva se vyhotovuje ve třech stejnopisech, přičemž jeden stejnopis obdrží obec A, jeden stejnopis obdrží obec B a jeden stejnopis veřejnoprávní smlouvy s přílohami obdrží příslušný krajský úřad spolu se žádostí o souhlas s uzavřením veřejnoprávní smlouvy.
- (4) Přílohu k této smlouvě tvoří usnesení rady (zastupitelstva) obce A a usnesení rady (zastupitelstva) obce B o souhlasu s uzavřením této smlouvy a pravomocné rozhodnutí příslušného krajského úřadu o udělení souhlasu k uzavření smlouvy.
- (5) Tato smlouva může být měněna pouze písemnými dodatky, které podléhají schválení smluvních stran a souhlasu příslušného krajského úřadu.
- (6) Smlouvu lze předčasně ukončit pouze písemně dohodou smluvních stran, nebo výpovědí s výpovědní lhůtou 2 měsíce. Lhůta začíná běžet prvním dnem měsíce následujícího po měsíci, v němž byla výpověď doručena druhé smluvní straně.

Ve Větrném Jeníkově dne 11. 4. 2012

Zdeněk Dvořák
starosta obce Kalhov

Ivo Grubbauer
starosta městyse V. Jeníkov

Veřejnoprávní smlouva

Na základě usnesení Rady města Pacov č. 227 ze dne 1.12.2010 a rozhodnutí starosty obce Kámen č. 1/2011 ze dne 19.5.2011 uzavírají uvedené smluvní strany tuto veřejnoprávní smlouvu:

Čl. I

Smluvní strany

Město Pacov, zastoupené starostou města Lukášem Vlčkem, Dis., Pacov, náměstí Svobody 320, IČ 00248789, příslušnost do správního obvodu města s rozšířenou působností Pacov
a

Obec Kámen, zastoupená starostou obce Mgr. Františkem Hofmanem, Kámen 2, IČ 00248371, příslušnost do správního obvodu města s rozšířenou působností Pacov

Čl. II.

Předmět smlouvy

V souladu s § 63 odst. 1 zákona č. 128/2000 Sb., o obcích ve znění pozdějších předpisů, budou orgány města Pacov namísto orgánů obce Kámen vykonávat přenesenou působnost svěřenou zvláštními zákony orgánům obce ve správním obvodu obce Kámen v rozsahu vymezeném touto smlouvou. Na základě této smlouvy budou orgány města Pacov místně příslušnými správními orgány v řízení ve správním obvodu obce Kámen.

Čl. III.

Smluvní rozsah výkonu přenesené působnosti

Orgány města Pacov budou vykonávat ve správním obvodu obce Kámen přenesenou působnost svěřenou orgánům obce a to projednávání přestupků podle § 53 odst. 1 zákona č. 200/1990 Sb., o přestupcích v platném znění.

Čl. IV

Úhrada nákladů

Za výkon předmětu smlouvy v určeném rozsahu poskytne obec Kámen ze svého rozpočtu městu Pacov na jeho účet u České spořitelny a.s. číslo účtu 622171349/0800 příspěvek ve výši 500,- Kč za každé oznámené podezření ze spáchání přestupku nebo za zjištěné podezření ze spáchání přestupku.

Čl. V.

Společná ustanovení

Tato smlouva se uzavírá na dobu určitou do 31.12.2014.

Smluvní strany zveřejní veřejnoprávní smlouvu bezodkladně po jejím uzavření na úředních deskách svých obecních úřadů nejméně po dobu 15 dnů a zašlou ji krajskému úřadu ke zveřejnění ve Věstníku právních předpisů kraje.

Po dobu platnosti této smlouvy vyvěsí smluvní strany na úředních deskách svých obecních úřadů informaci o uzavření této smlouvy a jejím předmětu.

Tato smlouva se vyhotovuje ve třech stejnopisech, přičemž jeden stejnopis obdrží město Pacov, jeden stejnopis obec Kámen a jeden stejnopis veřejnoprávní smlouvy s přílohou obdrží krajský úřad spolu se žádostí o souhlas s uzavřením veřejnoprávní smlouvy.

Přílohu k této smlouvě tvoří usnesení Rady města Pacov a rozhodnutí starosty obce Kámen a pravomocné rozhodnutí krajského úřadu o udělení souhlasu k uzavření smlouvy.

V Kámeně dne
Mgr. František Hofman v.r.
starosta obce Kámen

V Pacově dne 15.6.2011
Lukáš Vlček, Dis. v.r.
starosta města Pacov

Veřejnoprávní smlouva

Na základě usnesení Rady města Žďáru nad Sázavou č. 24/2010/OP ze dne 29.11.2010 a usnesení Zastupitelstva obce Hamry nad Sázavou ze dne 20.6.2011, uzavírají níže uvedené smluvní strany tuto veřejnoprávní smlouvu:

Čl. I

Smluvní strany

Město Žďár nad Sázavou, zastoupené starostkou Ing. Dagmar Zvěřinovou, IČ 295841, Žďár nad Sázavou, Žižkova 227/1, 591 31 Žďár nad Sázavou

Obec Hamry nad Sázavou, zastoupená starostou panem Hubertem Křesťanem, IČ 00543870, Hamry nad Sázavou 322, 591 01 Žďár nad Sázavou, kraj Vysočina

Čl. II

Předmět smlouvy

V souladu § 63 odst. 1 zákona č. 128/2000 Sb., o obcích, ve znění pozdějších předpisů, budou orgány města Žďár nad Sázavou namísto orgánů obce Hamry nad Sázavou vykonávat přenesenou působnost svěřenou zvláštními zákony orgánům obce Hamry nad Sázavou v rozsahu vymezeném touto smlouvou. Na základě této smlouvy bude Městský úřad Žďár nad Sázavou, odbor majetkoprávní, místně příslušným správním orgánem v řízení ve správním obvodu obce Hamry nad Sázavou.

Čl. III

Smluvní rozsah výkonu přenesené působnosti

V souladu s § 63 odst. 1 zákona č. 128/2000 Sb., o obcích, v platném znění, bude Městský úřad Žďár nad Sázavou, odbor majetkoprávní, vykonávat namísto obce Hamry nad Sázavou v jejím správním obvodu v celém rozsahu přenesenou působnost podle ust. § 53 odst. 1 zákona č. 200/1990 Sb., o přestupcích, ve znění pozdějších předpisů.

Na základě této smlouvy bude Městský úřad Žďár nad Sázavou, odbor majetkoprávní, místně příslušným správním orgánem v řízeních pro správní obvod obce Hamry nad Sázavou.

Výnos pokut uložených Městským úřadem Žďár nad Sázavou, odborem majetkoprávním, a náhrada nákladů řízení je příjmem rozpočtu města Žďáru nad Sázavou.

Čl. IV

Úhrada nákladů

Za výkon předmětu smlouvy v určeném rozsahu poskytne obec Hamry nad Sázavou městu Žďár nad Sázavou na jeho účet příspěvek ve výši 1500,- Kč za každé došlé oznámení o přestupku v daném roce spadající do správního obvodu obce Hamry nad Sázavou a za každé došlé oznámení, kdy podezřelým z přestupku je občan, který má v územním obvodu obce Hamry nad Sázavou trvalé bydliště nebo se v tomto územním obvodu zdržuje nebo pracuje.

Tato částka bude splatná do 10ti dnů ode dne doručení vyúčtování, které provede město Žďár nad Sázavou vždy k 30. 6. a k 31. 12. příslušného roku. Smluvní strany se dohodly, že součástí vyúčtování bude příloha, ve které bude uvedeno jméno a příjmení přestupce s uvedením konkrétního ustanovení zákona č. 200/1990 Sb., o přestupcích, ve znění pozdějších předpisů.

Čl. V

Doba trvání smlouvy

Tato smlouva se uzavírá na dobu určitou od jejího uzavření do 31. 12. 2014. Tato smlouva je uzavřena dnem, kdy rozhodnutí Krajského úřadu kraje Vysočina o udělení souhlasu s uzavřením této smlouvy nabude právní moci.

Čl. VI

Společná ustanovení

Obec Hamry nad Sázavou předá do 7 dnů ode dne uzavření smlouvy Městskému úřadu Žďár nad Sázavou veškerou

spisovou agendu související s výkonem činností podle Čl. III této smlouvy. Městský úřad Žďár nad Sázavou provede po celou dobu platnosti této smlouvy veškerou spisovou službu související s výkonem činností podle Čl. III této smlouvy. Smluvní strany zveřejní veřejnoprávní smlouvu bezodkladně po jejím uzavření na úředních deskách svých úřadů nejméně po dobu 15 dnů a zašlou ji krajskému úřadu ke zveřejnění ve Věstníku právních předpisů kraje.

Po dobu platnosti této smlouvy vyvěsí smluvní strany na úředních deskách svých obecních úřadů informaci o uzavření této smlouvy a jejím předmětu.

Tato smlouva se vyhotovuje ve třech stejnopisech, přičemž jeden stejnopis obdrží město Žďár nad Sázavou, jeden stejnopis obec Hamry nad Sázavou a jeden stejnopis veřejnoprávní smlouvy s přílohou obdrží krajský úřad spolu se žádostí o souhlas s uzavřením veřejnoprávní smlouvy.

Přílohu k této smlouvě tvoří usnesení Rady města Žďáru nad Sázavou a usnesení Zastupitelstva obce Hamry nad Sázavou o souhlasu s uzavřením této smlouvy a pravomocné rozhodnutí krajského úřadu o udělení souhlasu k uzavření smlouvy.

Ve Žďáře nad Sázavou dne 12.7. 2011

Ing. Dagmar Zvěřinová v. r.
starostka města Žďáru nad Sázavou

Hubert Křesťan v. r.
starostka obce Hamry nad Sázavou

Veřejnoprávní smlouva

Na základě usnesení Zastupitelstva obce Čečkovice ze dne číslo 4 a usnesení Rady města Chotěboř ze dne 22.6.2011 číslo 390, uzavírají níže uvedené smluvní strany tuto veřejnoprávní smlouvu:

Čl. I

Smluvní strany

Obec Čečkovice, zastoupená starostou obce Petrem Hejdukem, adresa obecního úřadu: Čečkovice 40, kraj Vysočina, příslušná do správního obvodu obce s rozšířenou působností Chotěboř (dále jen „Obec“)

Město Chotěboř, zastoupené starostkou města Eliškou Pavlíkovou a místostarostou Stanislavem Šípem, adresa obecního úřadu: Chotěboř, Trčků z Líp 69, kraj Vysočina, příslušné do správního obvodu obce s rozšířenou působností Chotěboř (dále jen „Město“)

Čl. II

Smluvní rozsah výkonu přenesené působnosti

V souladu s § 63 odst. 1 zákona č. 128/2000 Sb., o obcích (obecní zřízení), ve znění zákona č. 313/2002 Sb., budou orgány Města místo orgánů Obce podle zákona č. 133/2000 Sb., o evidenci obyvatel a rodných číslech a o změně některých zákonů (zákon o evidenci obyvatel), ve znění pozdějších předpisů, vykonávat následující:

a) Orgány Města budou zapisovat údaje vedené v informačním systému evidence obyvatel, a to v rozsahu § 3 odst. 3 písm. g) a h) týkající se evidence adres místa trvalého pobytu, adres pro doručování písemností, počátek trvalého pobytu, popřípadě datum zrušení údaje o místě trvalého pobytu nebo datum ukončení trvalého pobytu na území České republiky a § 10b, kdy se na žádost obyvatele vedou údaje o adrese pro doručování písemností, její změny nebo zrušení, podle zákona o evidenci obyvatel.

b) Orgány Obce budou údaje podle Čl. II bodu (1) písm. a) této smlouvy, získané od občanů obce předávat orgánu Města, a to vždy nejpozději následující pracovní den od jejich obdržení a orgány Města jsou povinny získané údaje zaevidovat do informačního systému evidence obyvatel nejpozději následující pracovní den od jejich obdržení.

c) Orgány Města budou provádět místo orgánů Obce úkony vyplývající z § 12 týkající se zrušení údaje o místě trvalého pobytu.

Čl. III

Úhrada nákladů

Obec poskytne Městu na jeho účet č. 27-570128524/0600, vedený u Money bank, pobočka Chotěboř odměnu ve výši 10,- Kč (slovy: deset korun českých) za každý provedený úkon na základě plnění podle Čl. II odst. 1 písm. a) a b) této smlouvy a 500,- Kč (slovy: pětset korun českých) za každý provedený úkon na základě plnění podle Čl. II. odst. 1 písm. c) této smlouvy (odměna bude poskytována průběžně v pravidelných čtvrtletních splátkách).

Čl. IV**Doba trvání smlouvy**

Tato smlouva se uzavírá na dobu určitou, a to od jejího uzavření do konce roku 2011. Tato smlouva je uzavřena dnem, kdy rozhodnutí příslušného krajského úřadu o udělení souhlasu s uzavřením této smlouvy nabude právní moci.

Čl. V**Společná ustanovení**

Smluvní strany zveřejní veřejnoprávní smlouvu bezodkladně po jejím uzavření na úředních deskách svých obecních úřadů nejméně po dobu 15 dní.

Po dobu platnosti této smlouvy vyvěsí smluvní strany na úředních deskách svých obecních úřadů informaci o uzavření této smlouvy a jejím předmětu.

Tato smlouva se vyhotovuje ve třech stejnopisech, přičemž jeden stejnopis obdrží Obec, jeden stejnopis obdrží Město a jeden stejnopis veřejnoprávní smlouvy s přílohami obdrží příslušný krajský úřad spolu se žádostí o souhlas s uzavřením veřejnoprávní smlouvy.

Přílohu k této smlouvě tvoří usnesení zastupitelstva Obce a usnesení rady Města o souhlasu s uzavřením této smlouvy a pravomocné rozhodnutí příslušného krajského úřadu o udělení souhlasu k uzavření smlouvy.

Tato smlouva může být měněna pouze písemnými dodatky, které podléhají schválení smluvních stran a souhlasu příslušného krajského úřadu.

Smlouvu lze předčasně ukončit pouze písemně dohodou smluvních stran, nebo výpovědí s výpovědní lhůtou 2 měsíce. Lhůta začíná běžet prvním dnem měsíce následujícího po měsíci, v němž byla výpověď doručena druhé smluvní straně.

V Chotěboři dne 2010

Eliška Pavlíková v.r.

Petr Hejduk v.r.

starosta Obce

Stanislav Šíp v.r.

starostka Města

místostarosta Města

VEŘEJNOPRÁVNÍ SMLOUVA

Na základě usnesení rady města Žďár nad Sázavou č. 24/2010/OP ze dne 29. 11. 2010 a usnesení zastupitelstva obce Budeč ze dne 22. 3. 2012, uzavírají níže uvedené smluvní strany tuto veřejnoprávní smlouvu:

Čl. I**Smluvní strany**

Město Žďár nad Sázavou, zastoupené starostkou města Ing. Dagmar Zvěřinovou, Žďár nad Sázavou 1, Žižkova 227/1, 591 31 Žďár nad Sázavou, kraj Vysočina

Obec Budeč, zastoupená starostou Ing. Jiřím Chalupou, Budeč 44, 592 14 Nové Veselí, kraj Vysočina

Čl. II**Předmět smlouvy**

V souladu s § 63 odst. 1 zákona č. 128/2000 Sb., o obcích ve znění pozdějších předpisů, budou orgány města Žďár nad Sázavou namísto orgánů obce Budeč vykonávat přenesenou působnost svěřenou zvláštními zákony orgánům obce Budeč v rozsahu vymezeném touto smlouvou. Na základě této smlouvy bude Městský úřad Žďár nad Sázavou, odbor majetkoprávní, místně příslušným správním orgánem v řízení ve správním obvodu obce Budeč.

Čl. III**Smluvní rozsah výkonu přenesené působnosti**

V souladu s § 63 odst. 1 zákona č. 128/2000 Sb., o obcích, ve znění pozdějších předpisů, bude Městský úřad Žďár nad Sázavou, odbor majetkoprávní, vykonávat namísto obce Budeč v jejím správním obvodu v celém rozsahu přenesou působnost podle ustanovení § 53 odst. 1 zákona č. 200/1990 Sb., o přestupcích, ve znění pozdějších předpisů.

Na základě této smlouvy bude Městský úřad Žďár nad Sázavou, odbor majetkoprávní, místně příslušným správním orgánem v řízeních pro správní obvod obce Budeč.

Výnos pokut uložených Městským úřadem Žďár nad Sázavou, odborem majetkoprávním, a náhrada nákladů řízení je příjmem rozpočtu města Žďáru nad Sázavou.

Čl. IV

Úhrada nákladů

Za výkon předmětu smlouvy v určeném rozsahu poskytne obec Budeč městu Žďár nad Sázavou na jeho účet příspěvek ve výši 1.500 Kč za každé došlé oznámení přestupku v daném roce spadající do správního obvodu obce Budeč a za každé došlé oznámení, kdy podezřelým z přestupku je občan, který má v územním obvodu obce Budeč trvalé bydliště nebo se v tomto územním obvodu zdržuje nebo pracuje.

Tato částka bude splatná do 10 dnů ode dne doručení vyúčtování, které provede město Žďár nad Sázavou vždy k 30. 6. a k 31. 12. příslušného roku. Smluvní strany se dohodly, že součástí vyúčtování bude příloha, ve které bude uvedeno jméno a příjmení přestupce s uvedením porušení konkrétního ustanovení zákona č. 200/1990 Sb., o přestupcích, ve znění pozdějších předpisů.

Čl. V

Doba trvání smlouvy

Tato smlouva se uzavírá na dobu určitou od jejího uzavření do 31. 12. 2014. Tato smlouva je uzavřena dnem, kdy rozhodnutí Krajského úřadu kraj Vysočina o udělení souhlasu s uzavřením této smlouvy nabude právní moci.

Čl. VI

Společná ustanovení

- (1) Obec Budeč předá do 7 dnů ode dne uzavření smlouvy Městskému úřadu Žďár nad Sázavou veškerou spisovou agendu související s výkonem činností podle čl. III, této smlouvy. Městský úřad Žďár nad Sázavou povede po celou dobu platnosti této smlouvy veškerou spisovou službu související s výkonem činností podle čl. III, této smlouvy.
- (2) Smluvní strany zveřejní veřejnoprávní smlouvu bezodkladně po jejím uzavření na úředních deskách svých obecních úřadů nejméně po dobu 15 dní a zašlou ji krajskému úřadu k zveřejnění ve Věstníku právních předpisů kraje.
- (3) Po dobu platnosti této smlouvy vyvěsí smluvní strany na úředních deskách svých obecních úřadů informaci o uzavření této smlouvy a jejím předmětu.
- (4) Tato smlouva se vyhotovuje ve třech stejnopisech, přičemž jeden stejnopis obdrží město Žďár nad Sázavou, jeden stejnopis obdrží obec Budeč a jeden stejnopis veřejnoprávní smlouvy s přílohami obdrží příslušný krajský úřad spolu se žádostí o souhlas s uzavřením veřejnoprávní smlouvy.
- (5) Přílohu k této smlouvě tvoří usnesení rady města Žďáru nad Sázavou a usnesení zastupitelstva obce Budeč o souhlasu s uzavřením této smlouvy a pravomocné rozhodnutí krajského úřadu o udělení souhlasu k uzavření smlouvy.

V Žďáře nad Sázavou dne 2. 4. 2012

Ing. Dagmar Zvěřinová
starostka města Žďáru nad Sázavou

Ing. Jiří Chalupa
starosta obce Budeč

Veřejnoprávní smlouva

Na základě usnesení rady obce Budeč ze dne 22. 3. 2012 č. 1/2012 a usnesení rady města Žďáru nad Sázavou ze dne 23. 4. 2012 č. 529/2012/taj., uzavírají níže uvedené smluvní strany tuto veřejnoprávní smlouvu:

Čl. I

Smluvní strany

Město Žďár nad Sázavou, zastoupené starostkou města Ing. Dagmar Zvěřinovou, Žďár nad Sázavou 1, Žižkova 227/1, 591 31 Žďár nad Sázavou, kraj Vysočina

Obec Budeč, zastoupená starostou Ing. Jiřím Chalupou, Budeč 44, 592 14 Nové Veselí, kraj Vysočina

Čl. II

Smluvní rozsah výkonu přenesené působnosti

- (1) Podle § 63 odst. 1 zákona č. 128/2000 Sb., o obcích (obecní zřízení), ve znění zákona č. 313/2002 Sb., budou orgány města Žďáru nad Sázavou místo orgánů obce Budeč podle zákona č. 133/2000 Sb., o evidenci obyvatel a rodných číslech a o změně některých zákonů (zákon o evidenci obyvatel), ve znění pozdějších předpisů, vykonávat následující:
- Orgány města Žďáru nad Sázavou budou zapisovat údaje vedené v informačním systému evidence obyvatel, a to v rozsahu § 3 odst. 3 písm. g) a h) týkající se evidence adres místa trvalého pobytu, adres pro doručování písemností, počátek trvalého pobytu, popřípadě datum zrušení údaje o místu trvalého pobytu nebo datum ukončení trvalého pobytu na území České republiky a § 10b, kdy se na žádost obyvatele vedou údaje o adrese pro doručování písemností, její změny nebo zrušení, podle zákona o evidenci obyvatel.
 - Orgány obce Budeč budou údaje podle Čl. II bodu (1) písm. a) této smlouvy, získané od občanů obce předávat orgánu města Žďáru nad Sázavou, a to vždy nejpozději následující pracovní den od jejich obdržení a orgány města Žďáru nad Sázavou jsou povinny získané údaje zaevidovat do informačního systému evidence obyvatel nejpozději následující pracovní den od jejich obdržení.
 - Orgány obce Budeč jsou povinny pravomocné rozhodnutí o zrušení údaje o místu trvalého pobytu občana (podle § 12 zákona o evidenci obyvatel) předat orgánu města Žďáru nad Sázavou nejpozději následující pracovní den po nabytí právní moci rozhodnutí a orgány města Žďáru nad Sázavou jsou povinny tento údaj zaevidovat do informačního systému evidence obyvatel nejpozději následující pracovní den po obdržení uvedeného rozhodnutí.

Čl. III

Úhrada nákladů

Obec Budeč poskytne městu Žďáru nad Sázavou na jeho účet č. 9005-424751/0100, vedený u Komerční banky, a. s., Žďár nad Sázavou odměnu ve výši 100 Kč (slovy: jednostokorunčeských) za každý provedený úkon na základě plnění podle Čl. II, této smlouvy. Úhrada bude obci vyfakturována k 30. 6. a 31. 12. každého kalendářního roku trvání smlouvy.

Čl. IV

Doba trvání smlouvy

Tato smlouva se uzavírá na dobu určitou a to od jejího uzavření do konce roku 2014. Tato smlouva je uzavřena dnem, kdy rozhodnutí příslušného krajského úřadu o udělení souhlasu s uzavřením této smlouvy nabude právní moci.

Čl. V

Společná ustanovení

- Smluvní strany zveřejní veřejnoprávní smlouvu bezodkladně po jejím uzavření na úředních deskách svých obecních úřadů nejméně po dobu 15 dní.
- Po dobu platnosti této smlouvy vyvěsí smluvní strany na úředních deskách svých obecních úřadů informaci o uzavření této smlouvy a jejím předmětu.
- Tato smlouva se vyhotovuje ve třech stejnopisech, přičemž jeden stejnopis obdrží obec Budeč, jeden stejnopis obdrží město Žďár nad Sázavou a jeden stejnopis veřejnoprávní smlouvy s přílohami obdrží příslušný krajský úřad spolu se žádostí o souhlas s uzavřením veřejnoprávní smlouvy.
- Přílohu k této smlouvě tvoří usnesení zastupitelstva obce Budeč a usnesení rady města Žďáru nad Sázavou o souhlasu s uzavřením této smlouvy a pravomocné rozhodnutí příslušného krajského úřadu o udělení souhlasu k uzavření smlouvy.
- Tato smlouva může být měněna pouze písemnými dodatky, které podléhají schválení smluvních stran a souhlasu příslušného krajského úřadu.
- Smlouvu lze předčasně ukončit pouze písemně dohodou smluvních stran, nebo výpovědí s výpovědní lhůtou 2 měsíce. Lhůta začíná běžet prvním dnem měsíce následujícího po měsíci, v němž byla výpověď doručena druhé smluvní straně.

Ve Žďáře nad Sázavou dne 23. 4. 2012
Ing. Dagmar Zvěřinová
starostka města Žďár nad Sázavou

Ing. Jiří Chalupa
starosta obce Budeč

Veřejnoprávní smlouva o rozšíření územní působnosti městské policie

uzavřená dle § 63 odst. 1 zákona č. 128/2000 Sb., o obcích, ve znění pozdějších předpisů a dle § 159 a násl. zákona č. 500/2004 Sb., správní řád, ve znění pozdějších předpisů a dle § 3a zákona č. 553/1991 Sb., o obecní policii, ve znění pozdějších předpisů.

Čl. I

Smluvní strany:

Město Světlá nad Sázavou, IČO: 268 321, kraj: Kraj Vysočina, sídlo: 582 91 Světlá nad Sázavou, nám. Trčků z Lípy 18, zastoupené starostou Mgr. Janem Tourkem (/dále jen město Světlá nad Sázavou)

a

Obec Kynice, IČO: 267 741, kraj: Kraj Vysočina, sídlo: 584 01 Ledec nad Sázavou, Kynice 38, zastoupené starostou Karlem Krajanským (dále jen obec Kynice)

Čl. II

Předmět smlouvy

V souladu s § 3a odst. 1 zákona č. 553/1991 Sb., o obecní policii, ve znění pozdějších předpisů, bude Městská policie zřízená městem Světlá nad Sázavou vykonávat úkoly v rozsahu a způsobem stanoveným v § 2 písm. d) zákona č. 553/1991 Sb., o obecní policii, ve znění pozdějších předpisů, též na území obce Kynice.

Čl. III

Rozsah výkonu působnosti

Shora označené smluvní strany se dohodly na tomto rozsahu úkolů městské policie: rozsah úkolů bude spočívat v provádění kontrolního měření rychlosti radarem na území obce Kynice a v řešení přestupků uvedených v § 86 písm. d) bodech 1 až 4 zákona č. 200/1990 Sb., o přestupcích, ve znění pozdějších předpisů, zjištěných Městskou policií Světlá nad Sázavou.

Při plnění úkolů bude městská policie využívat všechna oprávnění dle zákona č. 553/1991 Sb., o obecní policii, ve znění pozdějších předpisů.

Plnění sjednaných úkolů bude městská policie provádět zpravidla tříčlennou hlídkou a formou nepravidelných výjezdů městské policie na území obce Kynice.

Konkrétní termíny a časový rozsah jednotlivých výjezdů musí být předem dohodnuty mezi starostou obce Kynice a velitelem MP, případně jiným pověřeným zástupcem Městské policie Světlá nad Sázavou.

O plnění úkolů bude u městské policie vedena samostatná evidence.

Čl. IV

Úhrada nákladů

Smluvní strany se dohodly, že za výkon činností uvedených v článku III této smlouvy bude obec Kynice hradit městu Světlá nad Sázavou náhradu ve výši stanovené dle příložené kalkulace nákladů na činnost městské policie (dle přílohy č. 1 k této smlouvě) a podle skutečného rozsahu plnění úkolů. Součástí náhrady bude plat strážníků vč. odvodů, cestovní náhrady. Výše kalkulovaných nákladů vychází ze skutečných nákladů platných v době uzavření této smlouvy. Dojde-li v průběhu účinnosti této smlouvy ke změnám mzdových nákladů a cestovních výdajů, má město Světlá nad Sázavou právo provést změnu kalkulace nákladů. O změně kalkulace musí být písemně vyrozuměna druhá smluvní strana, změna nabude účinnosti od měsíce následujícího po té, kdy o změně bude vyrozuměna druhá smluvní strana.

Náhrada za činnost městské policie bude hrazena zpětně vždy po uplynutí každého čtvrtletí, na základě faktury vystavené městem Světlá nad Sázavou. Součástí faktury musí být vyúčtování nákladů. Splatnost faktury byla dohodnuta do 15 dnů ode dne doručení faktury. V případě prodlení s úhradou faktury má město Světlá nad Sázavou právo okamžitě od této smlouvy odstoupit.

Příjem z vybraných blokových pokut uložených městskou policií na základě této smlouvy je příjmem města Světlá nad Sázavou.

Čl. V

Doba trvání smlouvy

Tato smlouva se uzavírá na dobu neurčitou. Nedojde-li k jiné dohodě o ukončení této smlouvy, může kterákoliv smluvní strana tuto smlouvu vypovědět. Výpověď musí být učiněna písemně a doručena druhé smluvní straně, výpovědní lhůta se sjednává v délce jeden měsíc, počínaje dnem doručení písemné výpovědi.

Čl. VI**Účinnost smlouvy**

Smlouva je uzavřena dnem, kdy nabude právní moci rozhodnutí Krajského úřadu Kraje Vysočina o udělení souhlasu k uzavření této smlouvy.

Čl. VII**Společná ustanovení**

Smluvní strany zveřejní veřejnoprávní smlouvu bezodkladně po jejím uzavření na úředních deskách svých úřadů nejméně po dobu 15 dnů.

Uzavřená veřejnoprávní smlouva musí být každému přístupná na úřadech obou smluvních stran.

Po dobu účinnosti této smlouvy vyvěsí smluvní strany na úředních deskách svých úřadů informaci o uzavření této smlouvy a jejím předmětu.

Starosta obce Kynice je povinen vydat nejpozději do nabytí účinnosti této smlouvy strážníkům městské policie písemné zmocnění k prokázání oprávněnosti výkonu pravomoci na území obce Kynice.

Za škodu způsobenou strážníkem městské policie v souvislosti s plněním úkolů dle čl. III této smlouvy odpovídá ta obec, na jejímž území byla škoda způsobena. To neplatí, jde-li o škodu způsobenou osobě, která svým protiprávním jednáním oprávněný a přiměřený zákrok vyvolala nebo jde-li o škodu způsobenou protiprávním jednáním strážníka městské policie.

Obec Kynice prohlašuje, že k uzavření této smlouvy dalo souhlas zastupitelstvo obce usnesením č. 2 ze dne 2. 12. 2011.

Město Světlá nad Sázavou prohlašuje, že k uzavření této smlouvy dala souhlas Rada města Světlá nad Sázavou dne 28. 11. 2011 usnesením č. 555/2011 a zastupitelstvo města dne 7. 12. 2011 usnesením č. 190/2011.

Tato smlouva se vyhotovuje v pěti stejnopisech, přičemž po dvou obdrží každá smluvní strana a jeden stejnopis veřejnoprávní smlouvy obdrží Krajský úřad Kraje Vysočina spolu s žádostí o udělení souhlasu s uzavřením veřejnoprávní smlouvy.

Dne: 8. 12. 2011

Mgr. Jan Tourek v.r.

starosta města Světlá nad Sázavou

Dne: 8. 12. 2011

Karel Krajanský v.r.

starosta obce Kynice

Veřejnoprávní smlouva o výkonu některých činností obecní policie

uzavřená podle § 63 zákona č. 128/2000 Sb., o obcích ve znění pozdějších předpisů, podle § 159 a násl. zákona č. 500/2004 Sb., správního řádu v platném znění a podle § 3a zákona č. 553/1991 Sb., o obecní policii v platném znění

Čl. I**Smluvní strany**

Město Moravské Budějovice, se sídlem nám. Míru 31, 67602, zastoupené starostou Ing. Vlastimilem Bařinkou, IČ: 00289931, dále jen město Moravské Budějovice na straně jedné

a

Obec Jakubov u Moravských Budějovic, se sídlem Jakubov 155, Lesonice, 675 44, zastoupený starostou Ing. Miroslavem Kabelkou, IČ: 00289493, dále jen obec Jakubov nebo (smluvní partner) na straně druhé

Čl. II**Předmět smlouvy**

Předmětem této veřejnoprávní smlouvy je úprava vzájemných vztahů, práv a povinností smluvních stran při výkonu níže sjednaných činností obecní policie na území jiné obce, která obecní policii nezřídila.

Město Moravské Budějovice jako zřizovatel Městské policie v Moravských Budějovicích (dále jen „městská policie“) se zavazuje zajistit výkon některých níže sjednaných činností městské policie na území smluvního partnera, který nemá obecní policii zřízenou, a to v rozsahu vymezeném touto smlouvou.

Článek III.**Smluvní rozsah činnosti a úkolů městské policie**

Městská policie bude na území, tj. v katastru smluvního partnera vykonávat úkoly v rozsahu a způsobem stanoveným v § 2 písm. c) a d) zákona č. 553/1991 Sb., o obecní policii, ve znění pozdějších předpisů:

písm. c) přispívá v rozsahu stanoveném tímto nebo jiným zákonem k bezpečnosti a plynulosti provozu na pozemních komunikacích písm. d) odhaluje přestupky a jiné správní delikty Městská policie bude provádět kontrolní měření rychlosti na katastru smluvního partnera stacionárním nebo mobilním zařízením, zastavovat vozidla a postihovat řidiče za přestupek, dle § 2 písm. c) a d) zákona o obecní policii. V případě neuznání přestupku řidičem zpracuje příslušnou dokumentaci a přestupek postoupí příslušnému správnímu orgánu. Vyrozumí příslušný správní orgán o spáchání přestupku spadajícího do bodového hodnocení řidičů.

Město Moravské Budějovice prohlašuje, že k plnění činnosti podle odstavce 2. tohoto článku smlouvy jsou strážníci městské policie, kteří budou tuto činnost provádět, řádně vyškoleni. Město Moravské Budějovice prohlašuje, že zařízení na měření rychlosti je dle písemného vyjádření vlastníka řádně homologováno a kalibrováno.

Plnění sjednaných úkolů bude městská policie provádět zpravidla tříčlennými hlídkami a formou nepravidelných výjezdů městské policie na území smluvního partnera. Konkrétní termíny a časový rozsah jednotlivých výjezdů a měření musí být předem dohodnuty mezi starostou, popřípadě místostarostou smluvního partnera a velitelem, nebo jiným pověřeným zástupcem městské policie nejpozději do 15. dne předchozího měsíce měření. Měření rychlosti stacionárním radarem bude plně automatizováno a přenášeno z měřicího zařízení přímo do počítače městské policie.

Starosta smluvního partnera se zavazuje vydat ke dni, kdy tato smlouva nabude platnost, každému strážníkovi městské policie písemné zmocnění, kterým strážník bude prokazovat oprávněnost výkonu pravomoci na území obce smluvního partnera ve shora uvedeném rozsahu, dle vzoru, který je přílohou číslo 1 této smlouvy.

O plnění sjednaných činností bude u městské policie vedena samostatná evidence. Městská policie předá 1x ročně starostovi smluvního partnera písemnou zprávu o své činnosti podle článku III této smlouvy.

Za škodu způsobenou strážníkem v souvislosti s plněním úkolů dle čl. III této smlouvy odpovídá ta obec, na jejímž území byla škoda způsobena. To neplatí, jde-li o škodu způsobenou osobě, která svým protiprávním jednáním oprávněně a přiměřený zákrok vyvolala nebo jde-li o škodu způsobenou protiprávním jednáním strážníka městské policie.

Článek IV.**Úhrada nákladů**

Město Moravské Budějovice poskytne bezúplatně smluvnímu partnerovi provádění kontrolního měření rychlosti stacionárním radarem.

Cena plnění za výkon úkolů městské policie dle § 2 c) zákona č. 553/1991 Sb., o obecní policii (přispívat v rozsahu stanoveném tímto nebo jiným zákonem k bezpečnosti a plynulosti provozu na pozemních komunikacích – měření mobilním radarem) činí:

za 1 hod. činnosti strážníka.....200,- Kč

za 1 km ujetý motorovým vozidlem při výkonu činnosti pro smluvního partnera počítáno od výjezdu z katastru města Moravských Budějovic7,- Kč

Cena plnění za výkon úkolů městské policie dle § 2 písm. d) zákona č. 553/1991 Sb., o obecní policii (odhalovat přestupky a jiné správní delikty, odlišující se od úkolů přispívajících k bezpečnosti a plynulosti provozu na pozemních komunikacích) činí:

za 1 hod. činnosti strážníka.....350,- Kč

za 1 km ujetý motorovým vozidlem při výkonu činnosti pro smluvního partnera počítáno od výjezdu z katastru města Moravských Budějovic7,- Kč

Cena plnění bude hrazena na účet č. 19-222711/0100 vedený u KB, a.s. průběžně vždy za uplynulé čtvrtletí na základě vystavené faktury.

Výnos pokut z přestupků zjištěných městskou policií na území smluvního partnera a uložených městskou policií v blokovém řízení a správním orgánem Města Moravské Budějovice ve správním řízení, je příjmem rozpočtu Města Moravské Budějovice.

Článek V.**Doba trvání smlouvy**

Tato smlouva se uzavírá na dobu neurčitou. Smlouvu je možné ukončit písemnou dohodou smluvních stran nebo písemnou výpovědí kterékoli z nich. Výpovědní lhůta činí jeden měsíc a počíná běžet prvního dne měsíce následujícího po doručení výpovědi druhé smluvní straně. Jedno vyhotovení výpovědi doručí bezodkladně strana podávající výpověď Krajskému úřadu Kraje Vysočina.

Městská policie začne vykonávat činnosti uvedené v článku III. smlouvy od dne nabytí právní moci rozhodnutí Krajského úřadu Kraje Vysočina o udělení souhlasu s uzavřením této veřejnoprávní smlouvy.

Článek VI.**Společná a závěrečná ustanovení**

Smluvní strany zveřejní veřejnoprávní smlouvu bezodkladně po jejím uzavření na úředních deskách svých obecních úřadů nejméně po dobu 15 dnů. Uzavřená veřejnoprávní smlouva musí být každému přístupná na obecních úřadech obou smluvních stran.

Tato smlouva může být měněna pouze písemnými dodatky, které podléhají schválení obou smluvních stran a souhlasu krajského úřadu.

Tato smlouva se vyhotovuje ve třech stejnopisech, kdy po jednom vyhotovení obdrží Město Moravské Budějovice, smluvní partner a Krajský úřad kraje Vysočina společně se žádostí o souhlas s uzavřením veřejnoprávní smlouvy.

Přílohy této smlouvy tvoří usnesení Rady města Moravské Budějovice (příloha číslo 2), rozhodnutí Zastupitelstva obce (příloha číslo 3) o souhlasu s uzavřením této smlouvy a pravomocné rozhodnutí krajského úřadu o udělení souhlasu s uzavřením veřejnoprávní smlouvy (příloha číslo 4 této smlouvy).

Uzavření této smlouvy bylo schváleno Radou města Moravské Budějovice dne 7.11.2011, číslo usnesení RM-26/2011/24.

Uzavření této smlouvy bylo schváleno Zastupitelstvem obce Jakubov u Moravských Budějovic dne 25.10. 2011, číslo usnesení 11/10/11.

V Moravských Budějovicích dne 21.11.2011
Ing. Vlastimil Bařinka v.r.
Starosta města Moravské Budějovice

V Jakubově u Moravských Budějovic dne 15.11.2011
Ing. Miroslav Kabelka v.r.
starosta obce Jakubov

Veřejnoprávní smlouva o výkonu některých činností obecní policie

uzavřená podle § 63 zákona č. 128/2000 Sb., o obcích ve znění pozdějších předpisů, podle § 159 a násl. zákona č. 500/2004 Sb., správního řádu v platném znění a podle § 3a zákona č. 553/1991 Sb., o obecní policii v platném znění

Čl. I**Smluvní strany**

Město Moravské Budějovice, se sídlem nám. Míru 31, 67602, zastoupené starostou Ing. Vlastimilem Bařinkou, IČ: 00289931, dále jen město Moravské Budějovice na straně jedné

a

Obec Želetava, se sídlem nám. Míru 1, Želetava, zastoupený starostou Ing. Radkem Malým, IČ: 00290751, dále jen obec Želetava nebo (smluvní partner) na straně druhé

Čl. II**Předmět smlouvy**

Předmětem této veřejnoprávní smlouvy je úprava vzájemných vztahů, práv a povinností smluvních stran při výkonu níže sjednaných činností obecní policie na území jiné obce, která obecní policii nezřídila.

Město Moravské Budějovice jako zřizovatel Městské policie v Moravských Budějovicích (dále jen „městská policie“) se zavazuje zajistit výkon některých níže sjednaných činností městské policie na území smluvního partnera, který nemá obecní policii zřízenou, a to v rozsahu vymezeném touto smlouvou.

Článek III.**Smluvní rozsah činnosti a úkolů městské policie**

Městská policie bude na území, tj. v katastru smluvního partnera vykonávat úkoly v rozsahu a způsobem stanoveným v § 2 písm. c) a d) zákona č. 553/1991 Sb., o obecní policii, ve znění pozdějších předpisů:

písm. c) přispívá v rozsahu stanoveném tímto nebo jiným zákonem k bezpečnosti a plynulosti provozu na pozemních komunikacích písm. d) odhaluje přestupky a jiné správní delikty Městská policie bude provádět kontrolní měření rychlosti na katastru smluvního partnera stacionárním nebo mobilním zařízením, zastavovat vozidla a postihovat řidiče za přestupek, dle § 2 písm. c) a d) zákona o obecní policii. V případě neuznání přestupku řidičem zpracuje příslušnou dokumentaci a přestupek postoupí příslušnému správnímu orgánu. Vyrozumí příslušný správní orgán o spáchání přestupku spadajícího do bodového hodnocení řidičů.

Město Moravské Budějovice prohlašuje, že k plnění činnosti podle odstavce 2. tohoto článku smlouvy jsou strážníci městské policie, kteří budou tuto činnost provádět, řádně vyškoleni.

Město Moravské Budějovice prohlašuje, že zařízení na měření rychlosti je dle písemného vyjádření vlastníka řádně homologováno a kalibrováno.

Plnění sjednaných úkolů bude městská policie provádět zpravidla tříčlennými hlídkami a formou nepravidelných výjezdů městské policie na území smluvního partnera. Konkrétní termíny a časový rozsah jednotlivých výjezdů a měření musí být předem dohodnuty mezi starostou, popřípadě místostarostou smluvního partnera a velitelem, nebo jiným pověřeným zástupcem městské policie nejpozději do 15. dne předchozího měsíce měření. Měření rychlosti stacionárním radarem bude plně automatizováno a přenášeno z měřicího zařízení přímo do počítače městské policie.

Starosta smluvního partnera se zavazuje vydat ke dni, kdy tato smlouva nabude platnost, každému strážníkovi městské policie písemné zmocnění, kterým strážník bude prokazovat oprávněnost výkonu pravomoci na území obce smluvního partnera ve shora uvedeném rozsahu, dle vzoru, který je přílohou číslo 1 této smlouvy.

O plnění sjednaných činností bude u městské policie vedena samostatná evidence. Městská policie předá 1x ročně starostovi smluvního partnera písemnou zprávu o své činnosti podle článku III této smlouvy.

Za škodu způsobenou strážníkem v souvislosti s plněním úkolů dle čl. III této smlouvy odpovídá ta obec, na jejímž území byla škoda způsobena. To neplatí, jde-li o škodu způsobenou osobě, která svým protiprávním jednáním oprávněný a přiměřený zákrok vyvolala nebo jde-li o škodu způsobenou protiprávním jednáním strážníka městské policie.

Článek IV.

Úhrada nákladů

Město Moravské Budějovice poskytne bezúplatně smluvnímu partnerovi provádění kontrolního měření rychlosti stacionárním radarem.

Cena plnění za výkon úkolů městské policie dle § 2 c) zákona č. 553/1991 Sb., o obecní policii (přispívat v rozsahu stanoveném tímto nebo jiným zákonem k bezpečnosti a plynulosti provozu na pozemních komunikacích – měření mobilním radarem) činí:

za 1 hod. činnosti strážníka.....200,- Kč

za 1 km ujetý motorovým vozidlem při výkonu činnosti pro smluvního partnera počítáno od výjezdu z katastru města Moravských Budějovic7,- Kč

Cena plnění za výkon úkolů městské policie dle § 2 písm. d) zákona č. 553/1991 Sb., o obecní policii (odhalovat přestupky a jiné správní delikty, odlišující se od úkolů přispívajících k bezpečnosti a plynulosti provozu na pozemních komunikacích) činí:

za 1 hod. činnosti strážníka.....350,- Kč

za 1 km ujetý motorovým vozidlem při výkonu činnosti pro smluvního partnera počítáno od výjezdu z katastru města Moravských Budějovic7,- Kč

Cena plnění bude hrazena na účet č. 19-222711/0100 vedený u KB, a.s. průběžně vždy za uplynulé čtvrtletí na základě vystavené faktury.

Výnos pokut z přestupků zjištěných městskou policií na území smluvního partnera a uložených městskou policií v blokovém řízení a správním orgánem Města Moravské Budějovice ve správním řízení, je příjmem rozpočtu Města Moravské Budějovice.

Článek V.

Doba trvání smlouvy

Tato smlouva se uzavírá na dobu neurčitou. Smlouvu je možné ukončit písemnou dohodou smluvních stran nebo písemnou výpovědí kterékoli z nich. Výpovědní lhůta činí jeden měsíc a počíná běžet prvního dne měsíce následujícího po doručení výpovědi druhé smluvní straně. Jedno vyhotovení výpovědi doručí bezodkladně strana podávající výpověď Krajskému úřadu Kraje Vysočina.

Městská policie začne vykonávat činnosti uvedené v článku III. smlouvy od dne nabytí právní moci rozhodnutí Krajského úřadu Kraje Vysočina o udělení souhlasu s uzavřením této veřejnoprávní smlouvy.

Článek VI.

Společná a závěrečná ustanovení

Smluvní strany zveřejní veřejnoprávní smlouvu bezodkladně po jejím uzavření na úředních deskách svých obecních úřadů nejméně po dobu 15 dnů. Uzavřená veřejnoprávní smlouva musí být každému přístupná na obecních úřadech obou smluvních stran.

Tato smlouva může být měněna pouze písemnými dodatky, které podléhají schválení obou smluvních stran a souhlasu krajského úřadu.

Tato smlouva se vyhotovuje ve třech stejnopisech, kdy po jednom vyhotovení obdrží Město Moravské Budějovice, smluvní partner a Krajský úřad kraje Vysočina společně se žádostí o souhlas s uzavřením veřejnoprávní smlouvy.

Přílohy této smlouvy tvoří usnesení Rady města Moravské Budějovice (příloha číslo 2), rozhodnutí Zastupitelstva obce

(příloha číslo 3) o souhlasu s uzavřením této smlouvy a pravomocné rozhodnutí krajského úřadu o udělení souhlasu s uzavřením veřejnoprávní smlouvy (příloha číslo 4 této smlouvy).

Uzavření této smlouvy bylo schváleno Radou města Moravské Budějovice dne 24.10.2011, číslo usnesení RU-25/2011/4. Uzavření této smlouvy bylo schváleno Zastupitelstvem obce Želetava dne 30. 8. 2011, číslo usnesení 4/2011/ZO bod č.4 (4/4/2011/ZO).

V Moravských Budějovicích dne 1.11.2011
Ing. Vlastimil Bařinka v.r.
Starosta města Moravské Budějovice

V Želetavě dne 12.10.2011
Ing. Radek Malý v.r.
starosta obce Želetava

Veřejnoprávní smlouva

Čl. I

Smluvní strany

Obec Nová Ves, IČ 00599620, Nová Ves, 594 51, Křižanov, kraj Vysočina, zastoupená starostkou obce p. Jitkou Chocholáčovou, příslušná do správního obvodu města Velké Meziříčí – obce s rozšířenou působností (dále jen „obec Nová Ves“)

Město Velké Meziříčí jako obec s rozšířenou působností, IČ: 00295671, Radnická 29/1, 594 13 Velké Meziříčí, kraj Vysočina, zastoupené starostou města Ing. Radovanem Necidem

Čl. II

Smluvní rozsah výkonu přenesené působnosti

V souladu s ust. § 63 odst. 1 zákona č. 128/2000 Sb., o obcích (obecní zřízení), ve znění pozdějších předpisů, se smluvní strany dohodly, že orgány Města Velké Meziříčí budou místo orgánů obce Nová Ves podle zákona č. 133/2000 Sb., o evidenci obyvatel a rodných číslech a o změně některých zákonů (zákon o evidenci obyvatel), ve znění pozdějších předpisů, vykonávat následující:

- a) Orgány Města Velké Meziříčí budou zapisovat údaje vedené v informačním systému evidence obyvatel, a to v rozsahu § 3 odst. 3 písm. g) a h) týkající se evidence adres místa trvalého pobytu, adres pro doručování písemností, počátek trvalého pobytu, popřípadě datum zrušení údaje o místě trvalého pobytu nebo datum ukončení trvalého pobytu na území České republiky a § 10b, kdy se na žádost obyvatele vedou údaje o adrese pro doručování písemností, její změny nebo zrušení, podle zákona o evidenci obyvatel.
- b) Orgány obce Nová Ves budou údaje podle Čl. II bodu (1) písm. a) této smlouvy, získané od občanů obce předávat orgánu Města Velké Meziříčí, a to vždy nejpozději následující pracovní den od jejich obdržení a orgány Města Velké Meziříčí jsou povinny získané údaje zaevidovat do informačního systému evidence obyvatel nejpozději následující pracovní den od jejich obdržení.
- c) Orgány obce Nová Ves jsou povinny pravomocné rozhodnutí o zrušení údaje o místě trvalého pobytu občana (podle § 12 zákona o evidenci obyvatel) předat orgánu Města Velké Meziříčí nejpozději následující pracovní den po nabytí právní moci rozhodnutí a orgány Města Velké Meziříčí jsou povinny tento údaj zaevidovat do informačního systému evidence obyvatel nejpozději následující pracovní den po obdržení uvedeného rozhodnutí.

Čl. III

Úhrada nákladů

Obec Nová Ves poskytne Městu Velké Meziříčí na jeho účet č. 1523751/0100, vedený u Komerční banky, a.s., odměnu ve výši 20,- Kč (slovy: dvacet korun českých) za každý provedený úkon na základě plnění podle Čl. II této smlouvy (odměna bude poskytována průběžně v pravidelných čtvrtletních splátkách).

Čl. IV

Doba trvání smlouvy

Tato smlouva se uzavírá na dobu určitou, a to od jejího uzavření do konce roku 2015. Tato smlouva je uzavřena dnem, kdy rozhodnutí příslušného krajského úřadu o udělení souhlasu s uzavřením této smlouvy nabude právní moci.

Čl. V**Společná ustanovení**

Smluvní strany zveřejní veřejnoprávní smlouvu bezodkladně po jejím uzavření na úředních deskách svých obecních úřadů nejméně po dobu 15 dní.

Po dobu platnosti této smlouvy vyvěsí smluvní strany na úředních deskách svých obecních úřadů informaci o uzavření této smlouvy a jejím předmětu.

Tato smlouva se vyhotovuje ve třech stejnopisech, přičemž jeden stejnopis obdrží obec Nová Ves, jeden stejnopis obdrží Město Velké Meziříčí a jeden stejnopis veřejnoprávní smlouvy s přílohami obdrží příslušný krajský úřad spolu se žádostí o souhlas s uzavřením veřejnoprávní smlouvy.

Přílohu k této smlouvě tvoří usnesení zastupitelstva obce Nová Ves a usnesení rady Města Velké Meziříčí o souhlasu s uzavřením této smlouvy a pravomocné rozhodnutí příslušného krajského úřadu o udělení souhlasu k uzavření smlouvy. Tato smlouva může být měněna pouze písemnými dodatky, které podléhají schválení smluvních stran a souhlasu příslušného krajského úřadu.

Smlouvu lze předčasně ukončit pouze písemně dohodou smluvních stran, nebo výpovědí s výpovědní lhůtou 2 měsíce. Lhůta začíná běžet prvním dnem měsíce následujícího po měsíci, v němž byla výpověď doručena druhé smluvní straně.

V Nové Vsi dne 28.12.2011
Jitka Chocholáčová v.r.
starostka obce Nová Ves

Ve Velkém Meziříčí dne 6. 1. 2012
Ing. Radovan Necid v.r.
starosta města Velké Meziříčí

VEŘEJNOPRÁVNÍ SMLOUVA

Na základě usnesení Zastupitelstva obce Baliny ze dne 22. 11. 2011 č. 1/2011 a usnesení Rady města Velké Meziříčí ze dne 19. 10.2011 č. 501/24/RM/2011, uzavírají podle § 63 odst. 1 zákona č. 128/2000 Sb., o obcích (obecní zřízení) ve znění pozdějších předpisů níže uvedené smluvní strany tuto veřejnoprávní smlouvu:

VEŘEJNOPRÁVNÍ SMLOUVU**o zabezpečení provedení zápisů údajů do informačního systému územní identifikace, adres a nemovitostí****Čl. I****Smluvní strany**

Obec Baliny, zastoupená starostou obce p. Pavlem Drápelou, se sídlem: Baliny 9, 594 01 Velké Meziříčí, kraj Vysočina, příslušná do obvodu města Velké Meziříčí jako obce s rozšířenou působností, IČO: 00544175 (dále jen „obec Baliny“) a

Město Velké Meziříčí, zastoupené starostou města Ing. Radovanem Necidem, se sídlem: Radnická 29/1, 594 13 Velké Meziříčí, kraj Vysočina, jako obec s rozšířenou působností, IČO: 00295671 (dále jen „město Velké Meziříčí“)

Čl. II**Předmětem smlouvy**

Předmětem smlouvy je zabezpečení provedení zápisů údajů do informačního systému územní identifikace adres a nemovitostí podle zákona č. 111/2009 Sb., o základních registrech, ve znění pozdějších předpisů, orgány města Velké Meziříčí namísto orgánů obce Baliny.

Čl. III**Smluvní rozsah výkonu přenesené působnosti**

Podle § 63 odst. 1 zákona č. 128/2000 Sb., o obcích (obecní zřízení), ve znění zákona č. 313/2002 Sb., budou orgány města Velké Meziříčí místo orgánů obce Baliny podle zákona č. 111/2009 Sb., o základních registrech ve znění pozdějších předpisů, zapisovat do informačního systému územní identifikace, adres a nemovitostí následující údaje:

a) podle § 42 odst. 1 až 3 zákona č. 111/2009 Sb., pokud stavební objekt nevyžaduje stavební povolení ani ohlášení stavebnímu úřadu a obec Baliny je proto editorem těchto údajů podle § 42 odst. 4 zákona č. 111/2009 Sb. (identifikační údaje stavebního objektu a údaje o jeho vazbách na ostatní územní prvky a na územně evidenční jednotku část obce, údaje o definičním bodu stavebního objektu, údaje o typu stavebního objektu, způsobu jeho využití a jeho

- technickoekonomických atributech, technickoekonomických atribut stavebního objektu, kterým je měsíc a rok jeho odstranění),
- b) podle § 43 odst. 4 zákona č. 111/2009 Sb. (název ulice a údaje o vazbách ulice na ostatní územní prvky),
- c) podle § 44 odst. 1 zákona č. 111/2009 Sb. (změny údajů o adresním místě a změny příslušnosti stavebních objektů do části obce).

Orgány obce Baliny budou údaje podle odstavce 1 předávat orgánu města Velké Meziříčí bezodkladně a orgány města Velké Meziříčí jsou povinny získané údaje zapsat do informačního systému územní identifikace, adres a nemovitostí nejpozději následující pracovní den od jejich obdržení.

Čl. IV

Úhrada nákladů

Obec Baliny poskytne městu Velké Meziříčí na její účet č. 1427751/0100 vedený u Komerční banky Žďár nad Sázavou odměnu ve výši 100 Kč (slovy: jedno sto korun českých) za každý provedený úkon na základě plnění podle čl. III této smlouvy (odměna bude poskytována průběžně v pravidelných čtvrtletních splátkách).

Čl. V

Doba trvání smlouvy

Tato smlouva se uzavírá na dobu určitou a to od jejího uzavření do konce roku 2014. Tato smlouva je uzavřena dnem, kdy rozhodnutí příslušného krajského úřadu o udělení souhlasu s uzavřením této smlouvy nabude právní moci.

Čl. VI

Společná ustanovení

Smluvní strany zveřejní veřejnoprávní smlouvu bezodkladně po jejím uzavření na úředních deskách svých obecních úřadů nejméně po dobu 15 dní. (§ 66c odst. 2 zákona č. 128/2000 Sb.).

Po dobu platnosti této smlouvy vyvěsí smluvní strany na úředních deskách svých obecních úřadů informaci o uzavření této smlouvy a jejím předmětu.

Tato smlouva se vyhotovuje ve třech stejnopisech, přičemž jeden stejnopis obdrží obec Baliny, jeden stejnopis obdrží město Velké Meziříčí a jeden stejnopis veřejnoprávní smlouvy s přílohami obdrží příslušný krajský úřad spolu se žádostí o souhlas s uzavřením veřejnoprávní smlouvy.

Přílohu k této smlouvě tvoří usnesení zastupitelstva obce Baliny a usnesení rady města Velké Meziříčí o souhlasu s uzavřením této smlouvy a pravomocné rozhodnutí příslušného krajského úřadu o udělení souhlasu k uzavření smlouvy. Tato smlouva může být měněna pouze písemnými dodatky, které podléhají schválení smluvních stran a souhlasu příslušného krajského úřadu.

Smlouvu lze předčasně ukončit pouze písemně dohodou smluvních stran, nebo výpovědí s výpovědní lhůtou 2 měsíce. Lhůta začíná běžet prvním dnem měsíce následujícího po měsíci, v němž byla výpověď doručena druhé smluvní straně.

V Balinách dne 22.11.2011
Pavel Drápela v.r.
starosta

Ve Velkém Meziříčí dne 28.11.2011
Ing. Radovan Necid v.r.
starosta

VEŘEJNOPRÁVNÍ SMLOUVA

Na základě usnesení Zastupitelstva obce Březí ze dne 4. 11. 2011 č. 9/2011 a usnesení Rady města Velké Meziříčí ze dne 19. 10.2011 č. 501/24/RM/2011, uzavírají podle § 63 odst. 1 zákona č. 128/2000 Sb., o obcích (obecní zřízení) ve znění pozdějších předpisů níže uvedené smluvní strany tuto veřejnoprávní smlouvu:

VEŘEJNOPRÁVNÍ SMLOUVU

**o zabezpečení provedení zápisů údajů do informačního systému územní identifikace,
adres a nemovitostí**

Čl. I

Smluvní strany

Obec Březí, zastoupená starostou obce Ing. Ladislavem Melicharem, se sídlem: Březí 57, 594 53 Osová Bítýška, kraj Vysočina, příslušná do obvodu města Velké Meziříčí jako obce s rozšířenou působností, IČO: 00489450 (dále jen „obec Březí“)

a

Město Velké Meziříčí, zastoupené starostou města Ing. Radovanem Necidem, se sídlem: Radnická 29/1, 594 13 Velké Meziříčí, kraj Vysočina, jako obec s rozšířenou působností, IČO: 00295671 (dále jen „město Velké Meziříčí“)

Čl. II

Předmětem smlouvy

Předmětem smlouvy je zabezpečení provedení zápisů údajů do informačního systému územní identifikace adres a nemovitostí podle zákona č. 111/2009 Sb., o základních registrech, ve znění pozdějších předpisů, orgány města Velké Meziříčí namísto orgánů obce Březí.

Čl. III

Smluvní rozsah výkonu přenesené působnosti

Podle § 63 odst. 1 zákona č. 128/2000 Sb., o obcích (obecní zřízení), ve znění zákona č. 313/2002 Sb., budou orgány města Velké Meziříčí místo orgánů obce Březí podle zákona č. 111/2009 Sb., o základních registrech ve znění pozdějších předpisů, zapisovat do informačního systému územní identifikace, adres a nemovitostí následující údaje:

- a) podle § 42 odst. 1 až 3 zákona č. 111/2009 Sb., pokud stavební objekt nevyžaduje stavební povolení ani ohlášení stavebnímu úřadu a obec Březí je proto editorem těchto údajů podle § 42 odst. 4 zákona č. 111/2009 Sb. (identifikační údaje stavebního objektu a údaje o jeho vazbách na ostatní územní prvky a na územně evidenční jednotku část obce, údaje o definičním bodu stavebního objektu, údaje o typu stavebního objektu, způsobu jeho využití a jeho technickoekonomických attributech, technickoekonomických atribut stavebního objektu, kterým je měsíc a rok jeho odstranění),
- b) podle § 43 odst. 4 zákona č. 111/2009 Sb. (název ulice a údaje o vazbách ulice na ostatní územní prvky),
- c) podle § 44 odst. 1 zákona č. 111/2009 Sb. (změny údajů o adresním místě a změny příslušnosti stavebních objektů do části obce).

Orgány obce Březí budou údaje podle odstavce 1 předávat orgánu města Velké Meziříčí bezodkladně a orgány města Velké Meziříčí jsou povinny získané údaje zapsat do informačního systému územní identifikace, adres a nemovitostí nejpozději následující pracovní den od jejich obdržení.

Čl. IV

Úhrada nákladů

Obec Březí poskytne městu Velké Meziříčí na její účet č. 1427751/0100 vedený u Komerční banky Žďár nad Sázavou odměnu ve výši 100 Kč (slovy: jedno sto korun českých) za každý provedený úkon na základě plnění podle čl. III této smlouvy (odměna bude poskytována průběžně v pravidelných čtvrtletních splátkách).

Čl. V

Doba trvání smlouvy

Tato smlouva se uzavírá na dobu určitou a to od jejího uzavření do konce roku 2014. Tato smlouva je uzavřena dnem, kdy rozhodnutí příslušného krajského úřadu o udělení souhlasu s uzavřením této smlouvy nabude právní moci.

Čl. VI

Společná ustanovení

Smluvní strany zveřejní veřejnoprávní smlouvu bezodkladně po jejím uzavření na úředních deskách svých obecních úřadů nejméně po dobu 15 dní. (§ 66c odst. 2 zákona č. 128/2000 Sb.).

Po dobu platnosti této smlouvy vyvěsí smluvní strany na úředních deskách svých obecních úřadů informaci o uzavření této smlouvy a jejím předmětu.

Tato smlouva se vyhotovuje ve třech stejnopisech, přičemž jeden stejnopis obdrží obec Březí, jeden stejnopis obdrží město Velké Meziříčí a jeden stejnopis veřejnoprávní smlouvy s přílohami obdrží příslušný krajský úřad spolu se žádostí o souhlas s uzavřením veřejnoprávní smlouvy.

Přílohu k této smlouvě tvoří usnesení zastupitelstva obce Březí a usnesení rady města Velké Meziříčí o souhlasu s uzavřením této smlouvy a pravomocné rozhodnutí příslušného krajského úřadu o udělení souhlasu k uzavření smlouvy. Tato smlouva může být měněna pouze písemnými dodatky, které podléhají schválení smluvních stran a souhlasu příslušného krajského úřadu.

Smlouvu lze předčasně ukončit pouze písemně dohodou smluvních stran, nebo výpovědí s výpovědní lhůtou 2 měsíce. Lhůta začíná běžet prvním dnem měsíce následujícího po měsíci, v němž byla výpověď doručena druhé smluvní straně.

V Březí dne 4.11.2011
Ing. Ladislav Melichar v.r.
starosta

Ve Velkém Meziříčí dne 28.11.2011
Ing. Radovan Necid v.r.
starosta

VEŘEJNOPRÁVNÍ SMLOUVA

Na základě usnesení Zastupitelstva obce Březské ze dne 10. 1. 2012 č. 9/2011 a usnesení Rady města Velké Meziříčí ze dne 14. 12.2011 č. 598/28/RM/2011, uzavírají podle § 63 odst. 1 zákona č. 128/2000 Sb., o obcích (obecní zřízení) ve znění pozdějších předpisů níže uvedené smluvní strany tuto veřejnoprávní smlouvu:

VEŘEJNOPRÁVNÍ SMLOUVU o zabezpečení provedení zápisů údajů do informačního systému územní identifikace, adres a nemovitostí

Čl. I

Smluvní strany

Obec Březské, zastoupená starostkou obce p. Marií Sýkorovou, se sídlem: Březské 55, 594 53 Osová Bítýška, kraj Vysočina, příslušná do obvodu města Velké Meziříčí jako obec s rozšířenou působností, IČO: 0089468 (dále jen „obec Březské“)

a

Město Velké Meziříčí, zastoupené starostou města Ing. Radovanem Necidem, se sídlem: Radnická 29/1, 594 13 Velké Meziříčí, kraj Vysočina, jako obec s rozšířenou působností, IČO: 00295671 (dále jen „město Velké Meziříčí“)

Čl. II

Předmětem smlouvy

Předmětem smlouvy je zabezpečení provedení zápisů údajů do informačního systému územní identifikace adres a nemovitostí podle zákona č. 111/2009 Sb., o základních registrech, ve znění pozdějších předpisů, orgány města Velké Meziříčí namísto orgánů obce Březské.

Čl. III

Smluvní rozsah výkonu přenesené působnosti

Podle § 63 odst. 1 zákona č. 128/2000 Sb., o obcích (obecní zřízení), ve znění zákona č. 313/2002 Sb., budou orgány města Velké Meziříčí místo orgánů obce Březí podle zákona č. 111/2009 Sb., o základních registrech ve znění pozdějších předpisů, zapisovat do informačního systému územní identifikace, adres a nemovitostí následující údaje:

- a) podle § 42 odst. 1 až 3 zákona č. 111/2009 Sb., pokud stavební objekt nevyžaduje stavební povolení ani ohlášení stavebnímu úřadu a obec Březí je proto editorem těchto údajů podle § 42 odst. 4 zákona č. 111/2009 Sb. (identifikační údaje stavebního objektu a údaje o jeho vazbách na ostatní územní prvky a na územně evidenční jednotku část obce, údaje o definičním bodu stavebního objektu, údaje o typu stavebního objektu, způsobu jeho využití a jeho technickoekonomických attributech, technickoekonomických atribut stavebního objektu, kterým je měsíc a rok jeho odstranění),
- b) podle § 43 odst. 4 zákona č. 111/2009 Sb. (název ulice a údaje o vazbách ulice na ostatní územní prvky),
- c) podle § 44 odst. 1 zákona č. 111/2009 Sb. (změny údajů o adresním místě a změny příslušnosti stavebních objektů do částí obce).

Orgány obce Březské budou údaje podle odstavce 1 předávat orgánu města Velké Meziříčí bezodkladně a orgány města Velké Meziříčí jsou povinny získané údaje zapsat do informačního systému územní identifikace, adres a nemovitostí nejpozději následující pracovní den od jejich obdržení.

Čl. IV

Úhrada nákladů

Obec Březské poskytne městu Velké Meziříčí na její účet č. 1427751/0100 vedený u Komerční banky Žďár nad Sázavou odměnu ve výši 100 Kč (slovy: jedno sto korun českých) za každý provedený úkon na základě plnění podle čl. III této smlouvy (odměna bude poskytována průběžně v pravidelných čtvrtletních splátkách).

Čl. V**Doba trvání smlouvy**

Tato smlouva se uzavírá na dobu určitou a to od jejího uzavření do konce roku 2014. Tato smlouva je uzavřena dnem, kdy rozhodnutí příslušného krajského úřadu o udělení souhlasu s uzavřením této smlouvy nabude právní moci.

Čl. VI**Společná ustanovení**

Smluvní strany zveřejní veřejnoprávní smlouvu bezodkladně po jejím uzavření na úředních deskách svých obecních úřadů nejméně po dobu 15 dní. (§ 66c odst. 2 zákona č. 128/2000 Sb.).

Po dobu platnosti této smlouvy vyvěsí smluvní strany na úředních deskách svých obecních úřadů informaci o uzavření této smlouvy a jejím předmětu.

Tato smlouva se vyhotovuje ve třech stejnopisech, přičemž jeden stejnopis obdrží obec Březské, jeden stejnopis obdrží město Velké Meziříčí a jeden stejnopis veřejnoprávní smlouvy s přílohami obdrží příslušný krajský úřad spolu se žádostí o souhlas s uzavřením veřejnoprávní smlouvy.

Přílohu k této smlouvě tvoří usnesení zastupitelstva obce Březské a usnesení rady města Velké Meziříčí o souhlasu s uzavřením této smlouvy a pravomocné rozhodnutí příslušného krajského úřadu o udělení souhlasu k uzavření smlouvy. Tato smlouva může být měněna pouze písemnými dodatky, které podléhají schválení smluvních stran a souhlasu příslušného krajského úřadu.

Smlouvu lze předčasně ukončit pouze písemně dohodou smluvních stran, nebo výpovědí s výpovědní lhůtou 2 měsíce. Lhůta začíná běžet prvním dnem měsíce následujícího po měsíci, v němž byla výpověď doručena druhé smluvní straně.

V Březském dne 12.1.2012
Marie Sýkorová v.r.
starosta

Ve Velkém Meziříčí dne 30.1.2012
Ing. Radovan Necid v.r.
starosta

VEŘEJNOPRÁVNÍ SMLOUVA

Na základě usnesení Zastupitelstva obce Dobrá Voda ze dne 16. 11. 2011 č. 9/2011 a usnesení Rady města Velké Meziříčí ze dne 19. 10.2011 č. 501/24/RM/2011, uzavírají podle § 63 odst. 1 zákona č. 128/2000 Sb., o obcích (obecní zřízení) ve znění pozdějších předpisů níže uvedené smluvní strany tuto veřejnoprávní smlouvu:

VEŘEJNOPRÁVNÍ SMLOUVU**o zabezpečení provedení zápisů údajů do informačního systému územní identifikace, adres a nemovitostí****Čl. I****Smluvní strany**

Obec Dobrá Voda, zastoupená starostou obce p. Vladimírem Zástěrou, se sídlem: Dobrá Voda 103, 594 51 Křižanov, kraj Vysočina, příslušná do obvodu města Velké Meziříčí jako obce s rozšířenou působností, IČO: 00544175 (dále jen „obec Dobrá Voda“)

a

Město Velké Meziříčí, zastoupené starostou města Ing. Radovanem Necidem, se sídlem: Radnická 29/1, 594 13 Velké Meziříčí, kraj Vysočina, jako obec s rozšířenou působností, IČO: 00295671 (dále jen „město Velké Meziříčí“)

Čl. II**Předmětem smlouvy**

Předmětem smlouvy je zabezpečení provedení zápisů údajů do informačního systému územní identifikace adres a nemovitostí podle zákona č. 111/2009 Sb., o základních registrech, ve znění pozdějších předpisů, orgány města Velké Meziříčí namísto orgánů obce Dobrá Voda.

Čl. III**Smluvní rozsah výkonu přenesené působnosti**

Podle § 63 odst. 1 zákona č. 128/2000 Sb., o obcích (obecní zřízení), ve znění zákona č. 313/2002 Sb., budou orgány města Velké Meziříčí místo orgánů obce Dobrá Voda podle zákona č. 111/2009 Sb., o základních registrech ve znění pozdějších předpisů, zapisovat do informačního systému územní identifikace, adres a nemovitostí následující údaje:

- a) podle § 42 odst. 1 až 3 zákona č. 111/2009 Sb., pokud stavební objekt nevyžaduje stavební povolení ani ohlášení stavebnímu úřadu a obec Dobrá Voda je proto editorem těchto údajů podle § 42 odst. 4 zákona č. 111/2009 Sb. (identifikační údaje stavebního objektu a údaje o jeho vazbách na ostatní územní prvky a na územně evidenční jednotku část obce, údaje o definičním bodu stavebního objektu, údaje o typu stavebního objektu, způsobu jeho využití a jeho technickoekonomických attributech, technickoekonomických atribut stavebního objektu, kterým je měsíc a rok jeho odstranění),
- b) podle § 43 odst. 4 zákona č. 111/2009 Sb. (název ulice a údaje o vazbách ulice na ostatní územní prvky),
- c) podle § 44 odst. 1 zákona č. 111/2009 Sb. (změny údajů o adresním místě a změny příslušnosti stavebních objektů do části obce).

Orgány obce Dobrá Voda budou údaje podle odstavce 1 předávat orgánu města Velké Meziříčí bezodkladně a orgány města Velké Meziříčí jsou povinny získané údaje zapsat do informačního systému územní identifikace, adres a nemovitostí nejpozději následující pracovní den od jejich obdržení.

Čl. IV

Úhrada nákladů

Obec Dobrá Voda poskytne městu Velké Meziříčí na její účet č. 1427751/0100 vedený u Komerční banky Žďár nad Sázavou odměnu ve výši 100 Kč (slovy: jedno sto korun českých) za každý provedený úkon na základě plnění podle čl. III této smlouvy (odměna bude poskytována průběžně v pravidelných čtvrtletních splátkách).

Čl. V

Doba trvání smlouvy

Tato smlouva se uzavírá na dobu určitou a to od jejího uzavření do konce roku 2014. Tato smlouva je uzavřena dnem, kdy rozhodnutí příslušného krajského úřadu o udělení souhlasu s uzavřením této smlouvy nabude právní moci.

Čl. VI

Společná ustanovení

Smluvní strany zveřejní veřejnoprávní smlouvu bezodkladně po jejím uzavření na úředních deskách svých obecních úřadů nejméně po dobu 15 dní. (§ 66c odst. 2 zákona č. 128/2000 Sb.).

Po dobu platnosti této smlouvy vyvěsí smluvní strany na úředních deskách svých obecních úřadů informaci o uzavření této smlouvy a jejím předmětu.

Tato smlouva se vyhotovuje ve třech stejnopisech, přičemž jeden stejnopis obdrží obec Dobrá Voda, jeden stejnopis obdrží město Velké Meziříčí a jeden stejnopis veřejnoprávní smlouvy s přílohami obdrží příslušný krajský úřad spolu se žádostí o souhlas s uzavřením veřejnoprávní smlouvy.

Přílohu k této smlouvě tvoří usnesení zastupitelstva obce Dobrá Voda a usnesení rady města Velké Meziříčí o souhlasu s uzavřením této smlouvy a pravomocné rozhodnutí příslušného krajského úřadu o udělení souhlasu k uzavření smlouvy. Tato smlouva může být měněna pouze písemnými dodatky, které podléhají schválení smluvních stran a souhlasu příslušného krajského úřadu.

Smlouvu lze předčasně ukončit pouze písemně dohodou smluvních stran, nebo výpovědí s výpovědní lhůtou 2 měsíce. Lhůta začíná běžet prvním dnem měsíce následujícího po měsíci, v němž byla výpověď doručena druhé smluvní straně.

V Dobré Vodě dne 8.12.2011
Vladimír Zástěra v.r.
starosta

Ve Velkém Meziříčí dne 9.12.2011
Ing. Radovan Neced v.r.
starosta

VEŘEJNOPRÁVNÍ SMLOUVA

Na základě usnesení Zastupitelstva obce Dolní Heřmanice ze dne 29. 11. 2011 a usnesení Rady města Velké Meziříčí ze dne 19. 10.2011 č. 501/24/RM/2011, uzavírají podle § 63 odst. 1 zákona č. 128/2000 Sb., o obcích (obecní zřízení) ve znění pozdějších předpisů níže uvedené smluvní strany tuto veřejnoprávní smlouvu:

VEŘEJNOPRÁVNÍ SMLOUVU

**o zabezpečení provedení zápisů údajů do informačního systému územní identifikace,
adres a nemovitostí**

Čl. I

Smluvní strany

Obec Dolní Heřmanice, zastoupená starostou obce Josefem Prudíkem, se sídlem: Dolní Heřmanice 100, 594 01 Velké Meziříčí, kraj Vysočina, příslušná do obvodu města Velké Meziříčí jako obce s rozšířenou působností, IČO: 00842443 (dále jen „obec Dolní Heřmanice“)

a

Město Velké Meziříčí, zastoupené starostou města Ing. Radovanem Necidem, se sídlem: Radnická 29/1, 594 13 Velké Meziříčí, kraj Vysočina, jako obec s rozšířenou působností, IČO: 00295671 (dále jen „město Velké Meziříčí“)

Čl. II

Předmětem smlouvy

Předmětem smlouvy je zabezpečení provedení zápisů údajů do informačního systému územní identifikace adres a nemovitostí podle zákona č. 111/2009 Sb., o základních registrech, ve znění pozdějších předpisů, orgány města Velké Meziříčí namísto orgánů obce Dolní Heřmanice.

Čl. III

Smluvní rozsah výkonu přenesené působnosti

Podle § 63 odst. 1 zákona č. 128/2000 Sb., o obcích (obecní zřízení), ve znění zákona č. 313/2002 Sb., budou orgány města Velké Meziříčí místo orgánů obce Dolní Heřmanice podle zákona č. 111/2009 Sb., o základních registrech ve znění pozdějších předpisů, zapisovat do informačního systému územní identifikace, adres a nemovitostí následující údaje:

- a) podle § 42 odst. 1 až 3 zákona č. 111/2009 Sb., pokud stavební objekt nevyžaduje stavební povolení ani ohlášení stavebnímu úřadu a obec Dolní Heřmanice je proto editorem těchto údajů podle § 42 odst. 4 zákona č. 111/2009 Sb. (identifikační údaje stavebního objektu a údaje o jeho vazbách na ostatní územní prvky a na územně evidenční jednotku část obce, údaje o definičním bodu stavebního objektu, údaje o typu stavebního objektu, způsobu jeho využití a jeho technickoekonomických attributech, technickoekonomických atribut stavebního objektu, kterým je měsíc a rok jeho odstranění),
- b) podle § 43 odst. 4 zákona č. 111/2009 Sb. (název ulice a údaje o vazbách ulice na ostatní územní prvky),
- c) podle § 44 odst. 1 zákona č. 111/2009 Sb. (změny údajů o adresním místě a změny příslušnosti stavebních objektů do části obce).

Orgány obce Dolní Heřmanice budou údaje podle odstavce 1 předávat orgánu města Velké Meziříčí bezodkladně a orgány města Velké Meziříčí jsou povinny získané údaje zapsat do informačního systému územní identifikace, adres a nemovitostí nejpozději následující pracovní den od jejich obdržení.

Čl. IV

Úhrada nákladů

Obec Dolní Heřmanice poskytne městu Velké Meziříčí na její účet č. 1427751/0100 vedený u Komerční banky Žďár nad Sázavou odměnu ve výši 100 Kč (slovy: jedno sto korun českých) za každý provedený úkon na základě plnění podle čl. III této smlouvy (odměna bude poskytována průběžně v pravidelných čtvrtletních splátkách).

Čl. V

Doba trvání smlouvy

Tato smlouva se uzavírá na dobu určitou a to od jejího uzavření do konce roku 2014. Tato smlouva je uzavřena dnem, kdy rozhodnutí příslušného krajského úřadu o udělení souhlasu s uzavřením této smlouvy nabude právní moci.

Čl. VI

Společná ustanovení

Smluvní strany zveřejní veřejnoprávní smlouvu bezodkladně po jejím uzavření na úředních deskách svých obecních úřadů nejméně po dobu 15 dní. (§ 66c odst. 2 zákona č. 128/2000 Sb.).

Po dobu platnosti této smlouvy vyvěsí smluvní strany na úředních deskách svých obecních úřadů informaci o uzavření této smlouvy a jejím předmětu.

Tato smlouva se vyhotovuje ve třech stejnopisech, přičemž jeden stejnopis obdrží obec Dolní Heřmanice, jeden stejnopis obdrží město Velké Meziříčí a jeden stejnopis veřejnoprávní smlouvy s přílohami obdrží příslušný krajský úřad spolu se žádostí o souhlas s uzavřením veřejnoprávní smlouvy.

Přílohu k této smlouvě tvoří usnesení zastupitelstva obce Dolní Heřmanice a usnesení rady města Velké Meziříčí o souhlasu s uzavřením této smlouvy a pravomocné rozhodnutí příslušného krajského úřadu o udělení souhlasu k uzavření smlouvy. Tato smlouva může být měněna pouze písemnými dodatky, které podléhají schválení smluvních stran a souhlasu příslušného krajského úřadu.

Smlouvu lze předčasně ukončit pouze písemně dohodou smluvních stran, nebo výpovědí s výpovědní lhůtou 2 měsíce. Lhůta začíná běžet prvním dnem měsíce následujícího po měsíci, v němž byla výpověď doručena druhé smluvní straně.

V Dolních Heřmanicích dne 12.12.2011
Josef Prudík v.r.
starosta

Ve Velkém Meziříčí dne 21.12.2011
Ing. Radovan Necid v.r.
starosta

VEŘEJNOPRÁVNÍ SMLOUVA

Na základě usnesení Zastupitelstva obce Dolní Libochová ze dne 17. 11. 2011 č. 9/2011 a usnesení Rady města Velké Meziříčí ze dne 19. 10.2011 č. 501/24/RM/2011, uzavírají podle § 63 odst. 1 zákona č. 128/2000 Sb., o obcích (obecní zřízení) ve znění pozdějších předpisů níže uvedené smluvní strany tuto veřejnoprávní smlouvu:

VEŘEJNOPRÁVNÍ SMLOUVU o zabezpečení provedení zápisů údajů do informačního systému územní identifikace, adres a nemovitostí

Čl. I

Smluvní strany

Obec Dolní Libochová, zastoupená starostkou obce p. Janou Lukáškovou, se sídlem: Dolní Libochová 30, 592 53 Strážek, kraj Vysočina, příslušná do obvodu města Velké Meziříčí jako obce s rozšířenou působností, IČO: 00599379 (dále jen „obec Dolní Libochová“)

a

Město Velké Meziříčí, zastoupené starostou města Ing. Radovanem Necidem, se sídlem: Radnická 29/1, 594 13 Velké Meziříčí, kraj Vysočina, jako obec s rozšířenou působností, IČO: 00295671 (dále jen „město Velké Meziříčí“)

Čl. II

Předmětem smlouvy

Předmětem smlouvy je zabezpečení provedení zápisů údajů do informačního systému územní identifikace adres a nemovitostí podle zákona č. 111/2009 Sb., o základních registrech, ve znění pozdějších předpisů, orgány města Velké Meziříčí namísto orgánů obce Dolní Libochová.

Čl. III

Smluvní rozsah výkonu přenesené působnosti

Podle § 63 odst. 1 zákona č. 128/2000 Sb., o obcích (obecní zřízení), ve znění zákona č. 313/2002 Sb., budou orgány města Velké Meziříčí místo orgánů obce Březí podle zákona č. 111/2009 Sb., o základních registrech ve znění pozdějších předpisů, zapisovat do informačního systému územní identifikace, adres a nemovitostí následující údaje:

- podle § 42 odst. 1 až 3 zákona č. 111/2009 Sb., pokud stavební objekt nevyžaduje stavební povolení ani ohlášení stavebnímu úřadu a obec Dolní Libochová je proto editorem těchto údajů podle § 42 odst. 4 zákona č. 111/2009 Sb. (identifikační údaje stavebního objektu a údaje o jeho vazbách na ostatní územní prvky a na územně evidenční jednotku část obce, údaje o definičním bodu stavebního objektu, údaje o typu stavebního objektu, způsobu jeho využití a jeho technickoekonomických attributech, technickoekonomických atribut stavebního objektu, kterým je měsíc a rok jeho odstranění),
- podle § 43 odst. 4 zákona č. 111/2009 Sb. (název ulice a údaje o vazbách ulice na ostatní územní prvky),
- podle § 44 odst. 1 zákona č. 111/2009 Sb. (změny údajů o adresním místě a změny příslušnosti stavebních objektů do částí obce).

Orgány obce Dolní Libochová budou údaje podle odstavce 1 předávat orgánu města Velké Meziříčí bezodkladně a orgány města Velké Meziříčí jsou povinny získané údaje zapsat do informačního systému územní identifikace, adres a nemovitostí nejpozději následující pracovní den od jejich obdržení.

Čl. IV

Úhrada nákladů

Obec Dolní Libochová poskytne městu Velké Meziříčí na její účet č. 1427751/0100 vedený u Komerční banky Žďár nad Sázavou odměnu ve výši 100 Kč (slovy: jedno sto korun českých) za každý provedený úkon na základě plnění podle čl. III této smlouvy (odměna bude poskytována průběžně v pravidelných čtvrtletních splátkách).

Čl. V**Doba trvání smlouvy**

Tato smlouva se uzavírá na dobu určitou a to od jejího uzavření do konce roku 2014. Tato smlouva je uzavřena dnem, kdy rozhodnutí příslušného krajského úřadu o udělení souhlasu s uzavřením této smlouvy nabude právní moci.

Čl. VI**Společná ustanovení**

Smluvní strany zveřejní veřejnoprávní smlouvu bezodkladně po jejím uzavření na úředních deskách svých obecních úřadů nejméně po dobu 15 dní. (§ 66c odst. 2 zákona č. 128/2000 Sb.).

Po dobu platnosti této smlouvy vyvěsí smluvní strany na úředních deskách svých obecních úřadů informaci o uzavření této smlouvy a jejím předmětu.

Tato smlouva se vyhotovuje ve třech stejnopisech, přičemž jeden stejnopis obdrží obec Dolní Libochová, jeden stejnopis obdrží město Velké Meziříčí a jeden stejnopis veřejnoprávní smlouvy s přílohami obdrží příslušný krajský úřad spolu se žádostí o souhlas s uzavřením veřejnoprávní smlouvy.

Přílohu k této smlouvě tvoří usnesení zastupitelstva obce Dolní Libochová a usnesení rady města Velké Meziříčí o souhlasu s uzavřením této smlouvy a pravomocné rozhodnutí příslušného krajského úřadu o udělení souhlasu k uzavření smlouvy.

Tato smlouva může být měněna pouze písemnými dodatky, které podléhají schválení smluvních stran a souhlasu příslušného krajského úřadu.

Smlouvu lze předčasně ukončit pouze písemně dohodou smluvních stran, nebo výpovědí s výpovědní lhůtou 2 měsíce. Lhůta začíná běžet prvním dnem měsíce následujícího po měsíci, v němž byla výpověď doručena druhé smluvní straně.

V Dolní Libochové dne 17.11.2011
Jana Lukášková v.r.
starostka

Ve Velkém Meziříčí dne 12.12.2011
Ing. Radovan Necid v.r.
starosta

VEŘEJNOPRÁVNÍ SMLOUVA

Na základě usnesení Zastupitelstva obce Heřmanov ze dne 19.3. 2012 č. 3/2012 a usnesení Rady města Velké Meziříčí ze dne 8. 2.2011 č. 684/31/RM/2012, uzavírají podle § 63 odst. 1 zákona č. 128/2000 Sb., o obcích (obecní zřízení) ve znění pozdějších předpisů níže uvedené smluvní strany tuto veřejnoprávní smlouvu:

VEŘEJNOPRÁVNÍ SMLOUVU**o zabezpečení provedení zápisů údajů do informačního systému územní identifikace, adres a nemovitostí****Čl. I****Smluvní strany**

Obec Heřmanov, zastoupená starostkou obce p. Pavlou Chadimovou, se sídlem: Heřmanov 35, 594 58 Heřmanov, kraj Vysočina, příslušná do obvodu města Velké Meziříčí jako obce s rozšířenou působností, IČO: 00599387 (dále jen „obec Břeží“)

a

Město Velké Meziříčí, zastoupené starostou města Ing. Radovanem Necidem, se sídlem: Radnická 29/1, 594 13 Velké Meziříčí, kraj Vysočina, jako obec s rozšířenou působností, IČO: 00295671 (dále jen „město Velké Meziříčí“)

Čl. II**Předmětem smlouvy**

Předmětem smlouvy je zabezpečení provedení zápisů údajů do informačního systému územní identifikace adres a nemovitostí podle zákona č. 111/2009 Sb., o základních registrech, ve znění pozdějších předpisů, orgány města Velké Meziříčí namísto orgánů obce Heřmanov.

Čl. III**Smluvní rozsah výkonu přenesené působnosti**

Podle § 63 odst. 1 zákona č. 128/2000 Sb., o obcích (obecní zřízení), ve znění zákona č. 313/2002 Sb., budou orgány města Velké Meziříčí místo orgánů obce Heřmanov podle zákona č. 111/2009 Sb., o základních registrech ve znění pozdějších předpisů, zapisovat do informačního systému územní identifikace, adres a nemovitostí následující údaje:

- a) podle § 42 odst. 1 až 3 zákona č. 111/2009 Sb., pokud stavební objekt nevyžaduje stavební povolení ani ohlášení stavebnímu úřadu a obec Heřmanov je proto editorem těchto údajů podle § 42 odst. 4 zákona č. 111/2009 Sb. (identifikační údaje stavebního objektu a údaje o jeho vazbách na ostatní územní prvky a na územně evidenční jednotku část obce, údaje o definičním bodu stavebního objektu, údaje o typu stavebního objektu, způsobu jeho využití a jeho technickoekonomických atributech, technickoekonomických atribut stavebního objektu, kterým je měsíc a rok jeho odstranění),
- b) podle § 43 odst. 4 zákona č. 111/2009 Sb. (název ulice a údaje o vazbách ulice na ostatní územní prvky),
- c) podle § 44 odst. 1 zákona č. 111/2009 Sb. (změny údajů o adresním místě a změny příslušnosti stavebních objektů do části obce).

Orgány obce Heřmanov budou údaje podle odstavce 1 předávat orgánu města Velké Meziříčí bezodkladně a orgány města Velké Meziříčí jsou povinny získané údaje zapsat do informačního systému územní identifikace, adres a nemovitostí nejpozději následující pracovní den od jejich obdržení.

Čl. IV**Úhrada nákladů**

Obec Heřmanov poskytne městu Velké Meziříčí na její účet č. 1427751/0100 vedený u Komerční banky Žďár nad Sázavou odměnu ve výši 100 Kč (slovy: jedno sto korun českých) za každý provedený úkon na základě plnění podle čl. III této smlouvy (odměna bude poskytována průběžně v pravidelných čtvrtletních splátkách).

Čl. V**Doba trvání smlouvy**

Tato smlouva se uzavírá na dobu určitou a to od jejího uzavření do konce roku 2014. Tato smlouva je uzavřena dnem, kdy rozhodnutí příslušného krajského úřadu o udělení souhlasu s uzavřením této smlouvy nabude právní moci.

Čl. VI**Společná ustanovení**

Smluvní strany zveřejní veřejnoprávní smlouvu bezodkladně po jejím uzavření na úředních deskách svých obecních úřadů nejméně po dobu 15 dní. (§ 66c odst. 2 zákona č. 128/2000 Sb.).

Po dobu platnosti této smlouvy vyvěsí smluvní strany na úředních deskách svých obecních úřadů informaci o uzavření této smlouvy a jejím předmětu.

Tato smlouva se vyhotovuje ve třech stejnopisech, přičemž jeden stejnopis obdrží obec Heřmanov, jeden stejnopis obdrží město Velké Meziříčí a jeden stejnopis veřejnoprávní smlouvy s přílohami obdrží příslušný krajský úřad spolu se žádostí o souhlas s uzavřením veřejnoprávní smlouvy.

Přílohu k této smlouvě tvoří usnesení zastupitelstva obce Heřmanov a usnesení rady města Velké Meziříčí o souhlasu s uzavřením této smlouvy a pravomocné rozhodnutí příslušného krajského úřadu o udělení souhlasu k uzavření smlouvy. Tato smlouva může být měněna pouze písemnými dodatky, které podléhají schválení smluvních stran a souhlasu příslušného krajského úřadu.

Smlouvu lze předčasně ukončit pouze písemně dohodou smluvních stran, nebo výpovědí s výpovědní lhůtou 2 měsíce. Lhůta začíná běžet prvním dnem měsíce následujícího po měsíci, v němž byla výpověď doručena druhé smluvní straně.

V Heřmanově dne 4.4.2012
Pavla Chadimová v.r.
starostka

Ve Velkém Meziříčí dne 5.4.2012
Ing. Radovan Necid v.r.
starosta

VEŘEJNOPRÁVNÍ SMLOUVA

Na základě usnesení Zastupitelstva obce Jívoví ze dne 23. 9. 2011 č. 8 a usnesení Rady města Velké Meziříčí ze dne 19. 10.2011 č. 501/24/RM/2011, uzavírají podle § 63 odst. 1 zákona č. 128/2000 Sb., o obcích (obecní zřízení) ve znění pozdějších předpisů níže uvedené smluvní strany tuto veřejnoprávní smlouvu:

VEŘEJNOPRÁVNÍ SMLOUVU
o zabezpečení provedení zápisů údajů do informačního systému územní identifikace,
adres a nemovitostí

Čl. I

Smluvní strany

Obec Jívoví, zastoupená starostou obce p. Milošem Holánem, se sídlem: Jívoví 40, 594 51 Křižanov, kraj Vysočina, příslušná do obvodu města Velké Meziříčí jako obec s rozšířenou působností, IČO: 00489450 (dále jen „obec Jívoví“)

a
Město Velké Meziříčí, zastoupené starostou města Ing. Radovanem Necidem, se sídlem: Radnická 29/1, 594 13 Velké Meziříčí, kraj Vysočina, jako obec s rozšířenou působností, IČO: 00295671 (dále jen „město Velké Meziříčí“)

Čl. II

Předmětem smlouvy

Předmětem smlouvy je zabezpečení provedení zápisů údajů do informačního systému územní identifikace adres a nemovitostí podle zákona č. 111/2009 Sb., o základních registrech, ve znění pozdějších předpisů, orgány města Velké Meziříčí namísto orgánů obce Jívoví.

Čl. III

Smluvní rozsah výkonu přenesené působnosti

Podle § 63 odst. 1 zákona č. 128/2000 Sb., o obcích (obecní zřízení), ve znění zákona č. 313/2002 Sb., budou orgány města Velké Meziříčí místo orgánů obce Březí podle zákona č. 111/2009 Sb., o základních registrech ve znění pozdějších předpisů, zapisovat do informačního systému územní identifikace, adres a nemovitostí následující údaje:

- a) podle § 42 odst. 1 až 3 zákona č. 111/2009 Sb., pokud stavební objekt nevyžaduje stavební povolení ani ohlášení stavebnímu úřadu a obec Jívoví je proto editorem těchto údajů podle § 42 odst. 4 zákona č. 111/2009 Sb. (identifikační údaje stavebního objektu a údaje o jeho vazbách na ostatní územní prvky a na územně evidenční jednotku část obce, údaje o definičním bodu stavebního objektu, údaje o typu stavebního objektu, způsobu jeho využití a jeho technickoekonomických attributech, technickoekonomických atribut stavebního objektu, kterým je měsíc a rok jeho odstranění),
- b) podle § 43 odst. 4 zákona č. 111/2009 Sb. (název ulice a údaje o vazbách ulice na ostatní územní prvky),
- c) podle § 44 odst. 1 zákona č. 111/2009 Sb. (změny údajů o adresním místě a změny příslušnosti stavebních objektů do části obce).

Orgány obce Jívoví budou údaje podle odstavce 1 předávat orgánu města Velké Meziříčí bezodkladně a orgány města Velké Meziříčí jsou povinny získané údaje zapsat do informačního systému územní identifikace, adres a nemovitostí nejpozději následující pracovní den od jejich obdržení.

Čl. IV

Úhrada nákladů

Obec Jívoví poskytne městu Velké Meziříčí na její účet č. 1427751/0100 vedený u Komerční banky Žďár nad Sázavou odměnu ve výši 100 Kč (slovy: jedno sto korun českých) za každý provedený úkon na základě plnění podle čl. III této smlouvy (odměna bude poskytována průběžně v pravidelných čtvrtletních splátkách).

Čl. V

Doba trvání smlouvy

Tato smlouva se uzavírá na dobu určitou a to od jejího uzavření do konce roku 2014. Tato smlouva je uzavřena dnem, kdy rozhodnutí příslušného krajského úřadu o udělení souhlasu s uzavřením této smlouvy nabude právní moci.

Čl. VI

Společná ustanovení

Smluvní strany zveřejní veřejnoprávní smlouvu bezodkladně po jejím uzavření na úředních deskách svých obecních úřadů nejméně po dobu 15 dní. (§ 66c odst. 2 zákona č. 128/2000 Sb.).

Po dobu platnosti této smlouvy vyvěsí smluvní strany na úředních deskách svých obecních úřadů informaci o uzavření této smlouvy a jejím předmětu.

Tato smlouva se vyhotovuje ve třech stejnopisech, přičemž jeden stejnopis obdrží obec Jívoví, jeden stejnopis obdrží město Velké Meziříčí a jeden stejnopis veřejnoprávní smlouvy s přílohami obdrží příslušný krajský úřad spolu se žádostí o souhlas s uzavřením veřejnoprávní smlouvy.

Přílohu k této smlouvě tvoří usnesení zastupitelstva obce Jívoví a usnesení rady města Velké Meziříčí o souhlasu s

uzavřením této smlouvy a pravomocné rozhodnutí příslušného krajského úřadu o udělení souhlasu k uzavření smlouvy. Tato smlouva může být měněna pouze písemnými dodatky, které podléhají schválení smluvních stran a souhlasu příslušného krajského úřadu.

Smlouvu lze předčasně ukončit pouze písemně dohodou smluvních stran, nebo výpovědí s výpovědní lhůtou 2 měsíce. Lhůta začíná běžet prvním dnem měsíce následujícího po měsíci, v němž byla výpověď doručena druhé smluvní straně.

V Jívoví dne 9.11.2011
Ing. Ladislav Melichar v.r.
starosta

Ve Velkém Meziříčí dne 15.11.2011
Ing. Radovan Necid v.r.
starosta

VEŘEJNOPRÁVNÍ SMLOUVA

Na základě usnesení Zastupitelstva obce Milešín ze dne 30. 12. 2011 č. 10 a usnesení Rady města Velké Meziříčí ze dne 19. 10.2011 č. 501/24/RM/2011, uzavírají podle § 63 odst. 1 zákona č. 128/2000 Sb., o obcích (obecní zřízení) ve znění pozdějších předpisů níže uvedené smluvní strany tuto veřejnoprávní smlouvu:

VEŘEJNOPRÁVNÍ SMLOUVU

o zabezpečení provedení zápisů údajů do informačního systému územní identifikace, adres a nemovitostí

Čl. I

Smluvní strany

Obec Milešín, zastoupená starostkou obce p. Miladou Strakerlovou, se sídlem: Milešín 42, 594 51 Křižanov, kraj Vysočina, příslušná do obvodu města Velké Meziříčí jako obce s rozšířenou působností, IČO: 00842249 (dále jen „obec Milešín“)

a

Město Velké Meziříčí, zastoupené starostou města Ing. Radovanem Necidem, se sídlem: Radnická 29/1, 594 13 Velké Meziříčí, kraj Vysočina, jako obec s rozšířenou působností, IČO: 00295671 (dále jen „město Velké Meziříčí“)

Čl. II

Předmětem smlouvy

Předmětem smlouvy je zabezpečení provedení zápisů údajů do informačního systému územní identifikace adres a nemovitostí podle zákona č. 111/2009 Sb., o základních registrech, ve znění pozdějších předpisů, orgány města Velké Meziříčí namísto orgánů obce Milešín.

Čl. III

Smluvní rozsah výkonu přenesené působnosti

Podle § 63 odst. 1 zákona č. 128/2000 Sb., o obcích (obecní zřízení), ve znění zákona č. 313/2002 Sb., budou orgány města Velké Meziříčí místo orgánů obce Milešín podle zákona č. 111/2009 Sb., o základních registrech ve znění pozdějších předpisů, zapisovat do informačního systému územní identifikace, adres a nemovitostí následující údaje:

- a) podle § 42 odst. 1 až 3 zákona č. 111/2009 Sb., pokud stavební objekt nevyžaduje stavební povolení ani ohlášení stavebnímu úřadu a obec Milešín je proto editorem těchto údajů podle § 42 odst. 4 zákona č. 111/2009 Sb. (identifikační údaje stavebního objektu a údaje o jeho vazbách na ostatní územní prvky a na územně evidenční jednotku část obce, údaje o definičním bodu stavebního objektu, údaje o typu stavebního objektu, způsobu jeho využití a jeho technickoekonomických atributech, technickoekonomických atribut stavebního objektu, kterým je měsíc a rok jeho odstranění),
- b) podle § 43 odst. 4 zákona č. 111/2009 Sb. (název ulice a údaje o vazbách ulice na ostatní územní prvky),
- c) podle § 44 odst. 1 zákona č. 111/2009 Sb. (změny údajů o adresním místě a změny příslušnosti stavebních objektů do části obce).

Orgány obce Milešín budou údaje podle odstavce 1 předávat orgánu města Velké Meziříčí bezodkladně a orgány města Velké Meziříčí jsou povinny získané údaje zapsat do informačního systému územní identifikace, adres a nemovitostí nejpozději následující pracovní den od jejich obdržení.

Čl. IV**Úhrada nákladů**

Obec Milešín poskytne městu Velké Meziříčí na její účet č. 1427751/0100 vedený u Komerční banky Žďár nad Sázavou odměnu ve výši 100 Kč (slovy: jedno sto korun českých) za každý provedený úkon na základě plnění podle čl. III této smlouvy (odměna bude poskytována průběžně v pravidelných čtvrtletních splátkách).

Čl. V**Doba trvání smlouvy**

Tato smlouva se uzavírá na dobu určitou a to od jejího uzavření do konce roku 2014. Tato smlouva je uzavřena dnem, kdy rozhodnutí příslušného krajského úřadu o udělení souhlasu s uzavřením této smlouvy nabude právní moci.

Čl. VI**Společná ustanovení**

Smluvní strany zveřejní veřejnoprávní smlouvu bezodkladně po jejím uzavření na úředních deskách svých obecních úřadů nejméně po dobu 15 dní. (§ 66c odst. 2 zákona č. 128/2000 Sb.).

Po dobu platnosti této smlouvy vyvěsí smluvní strany na úředních deskách svých obecních úřadů informaci o uzavření této smlouvy a jejím předmětu.

Tato smlouva se vyhotovuje ve třech stejnopisech, přičemž jeden stejnopis obdrží obec Milešín, jeden stejnopis obdrží město Velké Meziříčí a jeden stejnopis veřejnoprávní smlouvy s přílohami obdrží příslušný krajský úřad spolu se žádostí o souhlas s uzavřením veřejnoprávní smlouvy.

Přílohu k této smlouvě tvoří usnesení zastupitelstva obce Milešín a usnesení rady města Velké Meziříčí o souhlasu s uzavřením této smlouvy a pravomocné rozhodnutí příslušného krajského úřadu o udělení souhlasu k uzavření smlouvy. Tato smlouva může být měněna pouze písemnými dodatky, které podléhají schválení smluvních stran a souhlasu příslušného krajského úřadu.

Smlouvu lze předčasně ukončit pouze písemně dohodou smluvních stran, nebo výpovědí s výpovědní lhůtou 2 měsíce. Lhůta začíná běžet prvním dnem měsíce následujícího po měsíci, v němž byla výpověď doručena druhé smluvní straně.

V Milešíně dne 17.1.2012
Milada Strakerlová v.r.
starostka

Ve Velkém Meziříčí dne 5.3.2011
Ing. Radovan Necid v.r.
starosta

VEŘEJNOPRÁVNÍ SMLOUVA

Na základě usnesení Zastupitelstva obce Nová Ves ze dne 1.12. 2011 č. 9/2011 a usnesení Rady města Velké Meziříčí ze dne 19. 10.2011 č. 501/24/RM/2011, uzavírají podle § 63 odst. 1 zákona č. 128/2000 Sb., o obcích (obecní zřízení) ve znění pozdějších předpisů níže uvedené smluvní strany tuto veřejnoprávní smlouvu:

VEŘEJNOPRÁVNÍ SMLOUVU**o zabezpečení provedení zápisů údajů do informačního systému územní identifikace, adres a nemovitostí****Čl. I****Smluvní strany**

Obec Nová Ves, zastoupená starostkou obce p. Jitkou Chocholáčovou, se sídlem: Nová Ves, 594 51 Křižanov, kraj Vysočina, příslušná do obvodu města Velké Meziříčí jako obce s rozšířenou působností, IČO: 00599620 (dále jen „obec Nová Ves“)

a

Město Velké Meziříčí, zastoupené starostou města Ing. Radovanem Necidem, se sídlem: Radnická 29/1, 594 13 Velké Meziříčí, kraj Vysočina, jako obec s rozšířenou působností, IČO: 00295671 (dále jen „město Velké Meziříčí“)

Čl. II**Předmětem smlouvy**

Předmětem smlouvy je zabezpečení provedení zápisů údajů do informačního systému územní identifikace adres a nemovitostí podle zákona č. 111/2009 Sb., o základních registrech, ve znění pozdějších předpisů, orgány města Velké Meziříčí namísto orgánů obce Nová Ves.

Čl. III

Smluvní rozsah výkonu přenesené působnosti

Podle § 63 odst. 1 zákona č. 128/2000 Sb., o obcích (obecní zřízení), ve znění zákona č. 313/2002 Sb., budou orgány města Velké Meziříčí místo orgánů obce Nová Ves podle zákona č. 111/2009 Sb., o základních registrech ve znění pozdějších předpisů, zapisovat do informačního systému územní identifikace, adres a nemovitostí následující údaje:

- a) podle § 42 odst. 1 až 3 zákona č. 111/2009 Sb., pokud stavební objekt nevyžaduje stavební povolení ani ohlášení stavebnímu úřadu a obec Nová Ves je proto editorem těchto údajů podle § 42 odst. 4 zákona č. 111/2009 Sb. (identifikační údaje stavebního objektu a údaje o jeho vazbách na ostatní územní prvky a na územně evidenční jednotku část obce, údaje o definičním bodu stavebního objektu, údaje o typu stavebního objektu, způsobu jeho využití a jeho technickoekonomických atributech, technickoekonomických atribut stavebního objektu, kterým je měsíc a rok jeho odstranění),
- b) podle § 43 odst. 4 zákona č. 111/2009 Sb. (název ulice a údaje o vazbách ulice na ostatní územní prvky),
- c) podle § 44 odst. 1 zákona č. 111/2009 Sb. (změny údajů o adresním místě a změny příslušnosti stavebních objektů do části obce).

Orgány obce Březi budou údaje podle odstavce 1 předávat orgánu města Velké Meziříčí bezodkladně a orgány města Velké Meziříčí jsou povinny získané údaje zapsat do informačního systému územní identifikace, adres a nemovitostí nejpozději následující pracovní den od jejich obdržení.

Čl. IV

Úhrada nákladů

Obec Nová Ves poskytne městu Velké Meziříčí na její účet č. 1427751/0100 vedený u Komerční banky Žďár nad Sázavou odměnu ve výši 100 Kč (slovy: jedno sto korun českých) za každý provedený úkon na základě plnění podle čl. III této smlouvy (odměna bude poskytována průběžně v pravidelných čtvrtletních splátkách).

Čl. V

Doba trvání smlouvy

Tato smlouva se uzavírá na dobu určitou a to od jejího uzavření do konce roku 2014. Tato smlouva je uzavřena dnem, kdy rozhodnutí příslušného krajského úřadu o udělení souhlasu s uzavřením této smlouvy nabude právní moci.

Čl. VI

Společná ustanovení

Smluvní strany zveřejní veřejnoprávní smlouvu bezodkladně po jejím uzavření na úředních deskách svých obecních úřadů nejméně po dobu 15 dní. (§ 66c odst. 2 zákona č. 128/2000 Sb.).

Po dobu platnosti této smlouvy vyvěsí smluvní strany na úředních deskách svých obecních úřadů informaci o uzavření této smlouvy a jejím předmětu.

Tato smlouva se vyhotovuje ve třech stejnopisech, přičemž jeden stejnopis obdrží obec Nová Ves, jeden stejnopis obdrží město Velké Meziříčí a jeden stejnopis veřejnoprávní smlouvy s přílohami obdrží příslušný krajský úřad spolu se žádostí o souhlas s uzavřením veřejnoprávní smlouvy.

Přílohu k této smlouvě tvoří usnesení zastupitelstva obce Nová Ves a usnesení rady města Velké Meziříčí o souhlasu s uzavřením této smlouvy a pravomocné rozhodnutí příslušného krajského úřadu o udělení souhlasu k uzavření smlouvy. Tato smlouva může být měněna pouze písemnými dodatky, které podléhají schválení smluvních stran a souhlasu příslušného krajského úřadu.

Smlouvu lze předčasně ukončit pouze písemně dohodou smluvních stran, nebo výpovědí s výpovědní lhůtou 2 měsíce. Lhůta začíná běžet prvním dnem měsíce následujícího po měsíci, v němž byla výpověď doručena druhé smluvní straně.

V Nové Vsi dne 5.12.2011
Jitka Chocholáčová v.r.
starostka

Ve Velkém Meziříčí dne 21.12.2011
Ing. Radovan Necid v.r.
starosta

VEŘEJNOPRÁVNÍ SMLOUVA

Na základě usnesení Zastupitelstva obce Nové Sady ze dne 23.11. 2011 č. 18/11 a usnesení Rady města Velké Meziříčí ze dne 19. 10.2011 č. 501/24/RM/2011, uzavírají podle § 63 odst. 1 zákona č. 128/2000 Sb., o obcích (obecní zřízení) ve znění pozdějších předpisů níže uvedené smluvní strany tuto veřejnoprávní smlouvu:

**VEŘEJNOPRÁVNÍ SMLOUVU
o zabezpečení provedení zápisů údajů do informačního systému územní identifikace,
adres a nemovitostí****Čl. I****Smluvní strany**

Obec Nové Sady, zastoupená starostou obce p. Karlem Klímou, se sídlem: Nové Sady 72, 595 01 Velká Bíteš, kraj Vysočina, příslušná do obvodu města Velké Meziříčí jako obce s rozšířenou působností, IČO: 00842168 (dále jen „obec Nové Sady“)

a

Město Velké Meziříčí, zastoupené starostou města Ing. Radovanem Necidem, se sídlem: Radnická 29/1, 594 13 Velké Meziříčí, kraj Vysočina, jako obec s rozšířenou působností, IČO: 00295671 (dále jen „město Velké Meziříčí“)

Čl. II**Předmětem smlouvy**

Předmětem smlouvy je zabezpečení provedení zápisů údajů do informačního systému územní identifikace adres a nemovitostí podle zákona č. 111/2009 Sb., o základních registrech, ve znění pozdějších předpisů, orgány města Velké Meziříčí namísto orgánů obce Nové Sady.

Čl. III**Smluvní rozsah výkonu přenesené působnosti**

Podle § 63 odst. 1 zákona č. 128/2000 Sb., o obcích (obecní zřízení), ve znění zákona č. 313/2002 Sb., budou orgány města Velké Meziříčí místo orgánů obce Březí podle zákona č. 111/2009 Sb., o základních registrech ve znění pozdějších předpisů, zapisovat do informačního systému územní identifikace, adres a nemovitostí následující údaje:

- a) podle § 42 odst. 1 až 3 zákona č. 111/2009 Sb., pokud stavební objekt nevyžaduje stavební povolení ani ohlášení stavebnímu úřadu a obec Nové Sady je proto editorem těchto údajů podle § 42 odst. 4 zákona č. 111/2009 Sb. (identifikační údaje stavebního objektu a údaje o jeho vazbách na ostatní územní prvky a na územně evidenční jednotku část obce, údaje o definičním bodu stavebního objektu, údaje o typu stavebního objektu, způsobu jeho využití a jeho technickoekonomických attributech, technickoekonomických atribut stavebního objektu, kterým je měsíc a rok jeho odstranění),
- b) podle § 43 odst. 4 zákona č. 111/2009 Sb. (název ulice a údaje o vazbách ulice na ostatní územní prvky),
- c) podle § 44 odst. 1 zákona č. 111/2009 Sb. (změny údajů o adresním místě a změny příslušnosti stavebních objektů do částí obce).

Orgány obce Nové Sady budou údaje podle odstavce 1 předávat orgánu města Velké Meziříčí bezodkladně a orgány města Velké Meziříčí jsou povinny získané údaje zapsat do informačního systému územní identifikace, adres a nemovitostí nejpozději následující pracovní den od jejich obdržení.

Čl. IV**Úhrada nákladů**

Obec Nové Sady poskytne městu Velké Meziříčí na její účet č. 1427751/0100 vedený u Komerční banky Žďár nad Sázavou odměnu ve výši 100 Kč (slovy: jedno sto korun českých) za každý provedený úkon na základě plnění podle čl. III této smlouvy (odměna bude poskytována průběžně v pravidelných čtvrtletních splátkách).

Čl. V**Doba trvání smlouvy**

Tato smlouva se uzavírá na dobu určitou a to od jejího uzavření do konce roku 2014. Tato smlouva je uzavřena dnem, kdy rozhodnutí příslušného krajského úřadu o udělení souhlasu s uzavřením této smlouvy nabude právní moci.

Čl. VI**Společná ustanovení**

Smluvní strany zveřejní veřejnoprávní smlouvu bezodkladně po jejím uzavření na úředních deskách svých obecních úřadů nejméně po dobu 15 dní. (§ 66c odst. 2 zákona č. 128/2000 Sb.).

Po dobu platnosti této smlouvy vyvěsí smluvní strany na úředních deskách svých obecních úřadů informaci o uzavření této smlouvy a jejím předmětu.

Tato smlouva se vyhotovuje ve třech stejnopisech, přičemž jeden stejnopis obdrží obec Nové Sady, jeden stejnopis obdrží město Velké Meziříčí a jeden stejnopis veřejnoprávní smlouvy s přílohami obdrží příslušný krajský úřad spolu se žádostí o souhlas s uzavřením veřejnoprávní smlouvy.

Přílohu k této smlouvě tvoří usnesení zastupitelstva obce Nové Sady a usnesení rady města Velké Meziříčí o souhlasu s uzavřením této smlouvy a pravomocné rozhodnutí příslušného krajského úřadu o udělení souhlasu k uzavření smlouvy. Tato smlouva může být měněna pouze písemnými dodatky, které podléhají schválení smluvních stran a souhlasu příslušného krajského úřadu.

Smlouvu lze předčasně ukončit pouze písemně dohodou smluvních stran, nebo výpovědí s výpovědní lhůtou 2 měsíce. Lhůta začíná běžet prvním dnem měsíce následujícího po měsíci, v němž byla výpověď doručena druhé smluvní straně.

V Nových Sadech dne 2.12.2011
Karel Klíma v.r.
starosta

Ve Velkém Meziříčí dne 5.12.2011
Ing. Radovan Necid v.r.
starosta

VEŘEJNOPRÁVNÍ SMLOUVA

Na základě usnesení Zastupitelstva obce Radenice ze dne 4.3. 2012 č. Ad 3 a usnesení Rady města Velké Meziříčí ze dne 8.2.2012 č. 684/31/RM/2012, uzavírají podle § 63 odst. 1 zákona č. 128/2000 Sb., o obcích (obecní zřízení) ve znění pozdějších předpisů níže uvedené smluvní strany tuto veřejnoprávní smlouvu:

VEŘEJNOPRÁVNÍ SMLOUVU o zabezpečení provedení zápisů údajů do informačního systému územní identifikace, adres a nemovitostí

Čl. I

Smluvní strany

Obec Radenice, zastoupená starostou obce p. Josefem Sýkorou, se sídlem: Radenice 32, 592 01 Žďár nad Sázavou, kraj Vysočina, příslušná do obvodu města Velké Meziříčí jako obce s rozšířenou působností, IČO: 00489450 (dále jen „obec Radenice“)

a

Město Velké Meziříčí, zastoupené starostou města Ing. Radovanem Necidem, se sídlem: Radnická 29/1, 594 13 Velké Meziříčí, kraj Vysočina, jako obec s rozšířenou působností, IČO: 00295671 (dále jen „město Velké Meziříčí“)

Čl. II

Předmětem smlouvy

Předmětem smlouvy je zabezpečení provedení zápisů údajů do informačního systému územní identifikace adres a nemovitostí podle zákona č. 111/2009 Sb., o základních registrech, ve znění pozdějších předpisů, orgány města Velké Meziříčí namísto orgánů obce Radenice.

Čl. III

Smluvní rozsah výkonu přenesené působnosti

Podle § 63 odst. 1 zákona č. 128/2000 Sb., o obcích (obecní zřízení), ve znění zákona č. 313/2002 Sb., budou orgány města Velké Meziříčí místo orgánů obce Radenice podle zákona č. 111/2009 Sb., o základních registrech ve znění pozdějších předpisů, zapisovat do informačního systému územní identifikace, adres a nemovitostí následující údaje:

- a) podle § 42 odst. 1 až 3 zákona č. 111/2009 Sb., pokud stavební objekt nevyžaduje stavební povolení ani ohlášení stavebnímu úřadu a obec Radenice je proto editorem těchto údajů podle § 42 odst. 4 zákona č. 111/2009 Sb. (identifikační údaje stavebního objektu a údaje o jeho vazbách na ostatní územní prvky a na územně evidenční jednotku část obce, údaje o definičním bodu stavebního objektu, údaje o typu stavebního objektu, způsobu jeho využití a jeho technickoekonomických attributech, technickoekonomických atribut stavebního objektu, kterým je měsíc a rok jeho odstranění),
- b) podle § 43 odst. 4 zákona č. 111/2009 Sb. (název ulice a údaje o vazbách ulice na ostatní územní prvky),
- c) podle § 44 odst. 1 zákona č. 111/2009 Sb. (změny údajů o adresním místě a změny příslušnosti stavebních objektů do částí obce).

Orgány obce Radenice budou údaje podle odstavce 1 předávat orgánu města Velké Meziříčí bezodkladně a orgány města Velké Meziříčí jsou povinny získané údaje zapsat do informačního systému územní identifikace, adres a nemovitostí nejpozději následující pracovní den od jejich obdržení.

Čl. IV

Úhrada nákladů

Obec Radenice poskytne městu Velké Meziříčí na její účet č. 1427751/0100 vedený u Komerční banky Žďár nad Sázavou odměnu ve výši 100 Kč (slovy: jedno sto korun českých) za každý provedený úkon na základě plnění podle čl. III této smlouvy (odměna bude poskytována průběžně v pravidelných čtvrtletních splátkách).

Čl. V

Doba trvání smlouvy

Tato smlouva se uzavírá na dobu určitou a to od jejího uzavření do konce roku 2014. Tato smlouva je uzavřena dnem, kdy rozhodnutí příslušného krajského úřadu o udělení souhlasu s uzavřením této smlouvy nabude právní moci.

Čl. VI

Společná ustanovení

Smluvní strany zveřejní veřejnoprávní smlouvu bezodkladně po jejím uzavření na úředních deskách svých obecních úřadů nejméně po dobu 15 dní. (§ 66c odst. 2 zákona č. 128/2000 Sb.).

Po dobu platnosti této smlouvy vyvěsí smluvní strany na úředních deskách svých obecních úřadů informaci o uzavření této smlouvy a jejím předmětu.

Tato smlouva se vyhotovuje ve třech stejnopisech, přičemž jeden stejnopis obdrží obec Radenice, jeden stejnopis obdrží město Velké Meziříčí a jeden stejnopis veřejnoprávní smlouvy s přílohami obdrží příslušný krajský úřad spolu se žádostí o souhlas s uzavřením veřejnoprávní smlouvy.

Přílohu k této smlouvě tvoří usnesení zastupitelstva obce Radenice a usnesení rady města Velké Meziříčí o souhlasu s uzavřením této smlouvy a pravomocné rozhodnutí příslušného krajského úřadu o udělení souhlasu k uzavření smlouvy. Tato smlouva může být měněna pouze písemnými dodatky, které podléhají schválení smluvních stran a souhlasu příslušného krajského úřadu.

Smlouvu lze předčasně ukončit pouze písemně dohodou smluvních stran, nebo výpovědí s výpovědní lhůtou 2 měsíce. Lhůta začíná běžet prvním dnem měsíce následujícího po měsíci, v němž byla výpověď doručena druhé smluvní straně.

V Radenicích dne 7.3.2012
Josef Sýkora v.r.
starosta

Ve Velkém Meziříčí dne 19.4.2012
Ing. Radovan Necid v.r.
starosta

VEŘEJNOPRÁVNÍ SMLOUVA

Na základě usnesení Zastupitelstva obce Radňoves ze dne 14. 9. 2011 č. 6 a usnesení Rady města Velké Meziříčí ze dne 19. 10.2011 č. 501/24/RM/2011, uzavírají podle § 63 odst. 1 zákona č. 128/2000 Sb., o obcích (obecní zřízení) ve znění pozdějších předpisů níže uvedené smluvní strany tuto veřejnoprávní smlouvu:

VEŘEJNOPRÁVNÍ SMLOUVU

o zabezpečení provedení zápisů údajů do informačního systému územní identifikace, adres a nemovitostí

Čl. I

Smluvní strany

Obec Radňoves, zastoupená starostou obce p. Milanem Kubíčkem, se sídlem: Radňoves 26, 594 51 Křižanov, kraj Vysočina, příslušná do obvodu města Velké Meziříčí jako obce s rozšířenou působností, IČO: 00489450 (dále jen „obec Radňoves“)

a

Město Velké Meziříčí, zastoupené starostou města Ing. Radovanem Necidem, se sídlem: Radnická 29/1, 594 13 Velké Meziříčí, kraj Vysočina, jako obec s rozšířenou působností, IČO: 00295671 (dále jen „město Velké Meziříčí“)

Čl. II**Předmětem smlouvy**

Předmětem smlouvy je zabezpečení provedení zápisů údajů do informačního systému územní identifikace adres a nemovitostí podle zákona č. 111/2009 Sb., o základních registrech, ve znění pozdějších předpisů, orgány města Velké Meziříčí namísto orgánů obce Radňoves.

Čl. III**Smluvní rozsah výkonu přenesené působnosti**

Podle § 63 odst. 1 zákona č. 128/2000 Sb., o obcích (obecní zřízení), ve znění zákona č. 313/2002 Sb., budou orgány města Velké Meziříčí místo orgánů obce Radňoves podle zákona č. 111/2009 Sb., o základních registrech ve znění pozdějších předpisů, zapisovat do informačního systému územní identifikace, adres a nemovitostí následující údaje:

- a) podle § 42 odst. 1 až 3 zákona č. 111/2009 Sb., pokud stavební objekt nevyžaduje stavební povolení ani ohlášení stavebnímu úřadu a obec Radňoves je proto editorem těchto údajů podle § 42 odst. 4 zákona č. 111/2009 Sb. (identifikační údaje stavebního objektu a údaje o jeho vazbách na ostatní územní prvky a na územně evidenční jednotku část obce, údaje o definičním bodu stavebního objektu, údaje o typu stavebního objektu, způsobu jeho využití a jeho technickoekonomických attributech, technickoekonomických atribut stavebního objektu, kterým je měsíc a rok jeho odstranění),
- b) podle § 43 odst. 4 zákona č. 111/2009 Sb. (název ulice a údaje o vazbách ulice na ostatní územní prvky),
- c) podle § 44 odst. 1 zákona č. 111/2009 Sb. (změny údajů o adresním místě a změny příslušnosti stavebních objektů do části obce).

Orgány obce Radňoves budou údaje podle odstavce 1 předávat orgánu města Velké Meziříčí bezodkladně a orgány města Velké Meziříčí jsou povinny získané údaje zapsat do informačního systému územní identifikace, adres a nemovitostí nejpozději následující pracovní den od jejich obdržení.

Čl. IV**Úhrada nákladů**

Obec Radňoves poskytne městu Velké Meziříčí na její účet č. 1427751/0100 vedený u Komerční banky Žďár nad Sázavou odměnu ve výši 100 Kč (slovy: jedno sto korun českých) za každý provedený úkon na základě plnění podle čl. III této smlouvy (odměna bude poskytována průběžně v pravidelných čtvrtletních splátkách).

Čl. V**Doba trvání smlouvy**

Tato smlouva se uzavírá na dobu určitou a to od jejího uzavření do konce roku 2014. Tato smlouva je uzavřena dnem, kdy rozhodnutí příslušného krajského úřadu o udělení souhlasu s uzavřením této smlouvy nabude právní moci.

Čl. VI**Společná ustanovení**

Smluvní strany zveřejní veřejnoprávní smlouvu bezodkladně po jejím uzavření na úředních deskách svých obecních úřadů nejméně po dobu 15 dní. (§ 66c odst. 2 zákona č. 128/2000 Sb.).

Po dobu platnosti této smlouvy vyvěsí smluvní strany na úředních deskách svých obecních úřadů informaci o uzavření této smlouvy a jejím předmětu.

Tato smlouva se vyhotovuje ve třech stejnopisech, přičemž jeden stejnopis obdrží obec Radňoves, jeden stejnopis obdrží město Velké Meziříčí a jeden stejnopis veřejnoprávní smlouvy s přílohami obdrží příslušný krajský úřad spolu se žádostí o souhlas s uzavřením veřejnoprávní smlouvy.

Přílohu k této smlouvě tvoří usnesení zastupitelstva obce Radňoves a usnesení rady města Velké Meziříčí o souhlasu s uzavřením této smlouvy a pravomocné rozhodnutí příslušného krajského úřadu o udělení souhlasu k uzavření smlouvy. Tato smlouva může být měněna pouze písemnými dodatky, které podléhají schválení smluvních stran a souhlasu příslušného krajského úřadu.

Smlouvu lze předčasně ukončit pouze písemně dohodou smluvních stran, nebo výpovědí s výpovědní lhůtou 2 měsíce. Lhůta začíná běžet prvním dnem měsíce následujícího po měsíci, v němž byla výpověď doručena druhé smluvní straně.

V Radňovsi dne 18.11.2011
Milan Kubíček v.r.
starosta

Ve Velkém Meziříčí dne 26.1.2012
Ing. Radovan Necid v.r.
starosta

VEŘEJNOPRÁVNÍ SMLOUVA

Na základě usnesení Zastupitelstva obce Skřínářov ze dne 24. 11. 2011 č. 7/2011/6 a usnesení Rady města Velké Meziříčí ze dne 19. 10. 2011 č. 501/24/RM/2011, uzavírají podle § 63 odst. 1 zákona č. 128/2000 Sb., o obcích (obecní zřízení) ve znění pozdějších předpisů níže uvedené smluvní strany tuto veřejnoprávní smlouvu:

VEŘEJNOPRÁVNÍ SMLOUVU o zabezpečení provedení zápisů údajů do informačního systému územní identifikace, adres a nemovitostí

Čl. I

Smluvní strany

Obec Skřínářov, zastoupená starostou obce p. Pavlem Vídenským, se sídlem: Skřínářov 26, 594 53 Osová Bítýška, kraj Vysočina, příslušná do obvodu města Velké Meziříčí jako obce s rozšířenou působností, IČO: 00599824 (dále jen „obec Skřínářov“)

a

Město Velké Meziříčí, zastoupené starostou města Ing. Radovanem Necidem, se sídlem: Radnická 29/1, 594 13 Velké Meziříčí, kraj Vysočina, jako obec s rozšířenou působností, IČO: 00295671 (dále jen „město Velké Meziříčí“)

Čl. II

Předmětem smlouvy

Předmětem smlouvy je zabezpečení provedení zápisů údajů do informačního systému územní identifikace adres a nemovitostí podle zákona č. 111/2009 Sb., o základních registrech, ve znění pozdějších předpisů, orgány města Velké Meziříčí namísto orgánů obce Skřínářov.

Čl. III

Smluvní rozsah výkonu přenesené působnosti

Podle § 63 odst. 1 zákona č. 128/2000 Sb., o obcích (obecní zřízení), ve znění zákona č. 313/2002 Sb., budou orgány města Velké Meziříčí místo orgánů obce Skřínářov podle zákona č. 111/2009 Sb., o základních registrech ve znění pozdějších předpisů, zapisovat do informačního systému územní identifikace, adres a nemovitostí následující údaje:

- a) podle § 42 odst. 1 až 3 zákona č. 111/2009 Sb., pokud stavební objekt nevyžaduje stavební povolení ani ohlášení stavebnímu úřadu a obec Skřínářov je proto editorem těchto údajů podle § 42 odst. 4 zákona č. 111/2009 Sb. (identifikační údaje stavebního objektu a údaje o jeho vazbách na ostatní územní prvky a na územně evidenční jednotku část obce, údaje o definičním bodu stavebního objektu, údaje o typu stavebního objektu, způsobu jeho využití a jeho technickoekonomických attributech, technickoekonomický atribut stavebního objektu, kterým je měsíc a rok jeho odstranění),
- b) podle § 43 odst. 4 zákona č. 111/2009 Sb. (název ulice a údaje o vazbách ulice na ostatní územní prvky),
- c) podle § 44 odst. 1 zákona č. 111/2009 Sb. (změny údajů o adresním místě a změny příslušnosti stavebních objektů do částí obce).

Orgány obce Skřínářov budou údaje podle odstavce 1 předávat orgánu města Velké Meziříčí bezodkladně a orgány města Velké Meziříčí jsou povinny získané údaje zapsat do informačního systému územní identifikace, adres a nemovitostí nejpozději následující pracovní den od jejich obdržení.

Čl. IV

Úhrada nákladů

Obec Skřínářov poskytne městu Velké Meziříčí na její účet č. 1427751/0100 vedený u Komerční banky Žďár nad Sázavou odměnu ve výši 100 Kč (slovy: jedno sto korun českých) za každý provedený úkon na základě plnění podle čl. III této smlouvy (odměna bude poskytována průběžně v pravidelných čtvrtletních splátkách).

Čl. V

Doba trvání smlouvy

Tato smlouva se uzavírá na dobu určitou a to od jejího uzavření do konce roku 2014. Tato smlouva je uzavřena dnem, kdy rozhodnutí příslušného krajského úřadu o udělení souhlasu s uzavřením této smlouvy nabude právní moci.

Čl. VI

Společná ustanovení

Smluvní strany zveřejní veřejnoprávní smlouvu bezodkladně po jejím uzavření na úředních deskách svých obecních úřadů nejméně po dobu 15 dní. (§ 66c odst. 2 zákona č. 128/2000 Sb.).

Po dobu platnosti této smlouvy vyvěsí smluvní strany na úředních deskách svých obecních úřadů informaci o uzavření této smlouvy a jejím předmětu.

Tato smlouva se vyhotovuje ve třech stejnopisech, přičemž jeden stejnopis obdrží obec Skřínářov, jeden stejnopis obdrží město Velké Meziříčí a jeden stejnopis veřejnoprávní smlouvy s přílohami obdrží příslušný krajský úřad spolu se žádostí o souhlas s uzavřením veřejnoprávní smlouvy.

Přílohu k této smlouvě tvoří usnesení zastupitelstva obce Skřínářov a usnesení rady města Velké Meziříčí o souhlasu s uzavřením této smlouvy a pravomocné rozhodnutí příslušného krajského úřadu o udělení souhlasu k uzavření smlouvy. Tato smlouva může být měněna pouze písemnými dodatky, které podléhají schválení smluvních stran a souhlasu příslušného krajského úřadu.

Smlouvu lze předčasně ukončit pouze písemně dohodou smluvních stran, nebo výpovědí s výpovědní lhůtou 2 měsíce. Lhůta začíná běžet prvním dnem měsíce následujícího po měsíci, v němž byla výpověď doručena druhé smluvní straně.

Ve Skřínářově dne 24.11.2011
Pavel Vídenský v.r.
starosta

Ve Velkém Meziříčí dne 30.11.2011
Ing. Radovan Necid v.r.
starosta

VEŘEJNOPRÁVNÍ SMLOUVA

Na základě usnesení Zastupitelstva obce Sviny ze dne 23. 11. 2011 č. 11 a usnesení Rady města Velké Meziříčí ze dne 19. 10.2011 č. 501/24/RM/2011, uzavírají podle § 63 odst. 1 zákona č. 128/2000 Sb., o obcích (obecní zřízení) ve znění pozdějších předpisů níže uvedené smluvní strany tuto veřejnoprávní smlouvu:

VEŘEJNOPRÁVNÍ SMLOUVU o zabezpečení provedení zápisů údajů do informačního systému územní identifikace, adres a nemovitostí

Čl. I

Smluvní strany

Obec Sviny, zastoupená starostou obce p. Josefem Sedlákem, se sídlem: Sviny 35, 594 51 Křižanov, kraj Vysočina, příslušná do obvodu města Velké Meziříčí jako obce s rozšířenou působností, IČO: 00599875 (dále jen „obec Sviny“)

a
Město Velké Meziříčí, zastoupené starostou města Ing. Radovanem Necidem, se sídlem: Radnická 29/1, 594 13 Velké Meziříčí, kraj Vysočina, jako obec s rozšířenou působností, IČO: 00295671 (dále jen „město Velké Meziříčí“)

Čl. II

Předmětem smlouvy

Předmětem smlouvy je zabezpečení provedení zápisů údajů do informačního systému územní identifikace adres a nemovitostí podle zákona č. 111/2009 Sb., o základních registrech, ve znění pozdějších předpisů, orgány města Velké Meziříčí namísto orgánů obce Sviny.

Čl. III

Smluvní rozsah výkonu přenesené působnosti

Podle § 63 odst. 1 zákona č. 128/2000 Sb., o obcích (obecní zřízení), ve znění zákona č. 313/2002 Sb., budou orgány města Velké Meziříčí místo orgánů obce Sviny podle zákona č. 111/2009 Sb., o základních registrech ve znění pozdějších předpisů, zapisovat do informačního systému územní identifikace, adres a nemovitostí následující údaje:

- a) podle § 42 odst. 1 až 3 zákona č. 111/2009 Sb., pokud stavební objekt nevyžaduje stavební povolení ani ohlášení stavebnímu úřadu a obec Sviny je proto editorem těchto údajů podle § 42 odst. 4 zákona č. 111/2009 Sb. (identifikační údaje stavebního objektu a údaje o jeho vazbách na ostatní územní prvky a na územně evidenční jednotku část obce, údaje o definičním bodu stavebního objektu, údaje o typu stavebního objektu, způsobu jeho využití a jeho technickoekonomických attributech, technickoekonomických atribut stavebního objektu, kterým je měsíc a rok jeho odstranění),
- b) podle § 43 odst. 4 zákona č. 111/2009 Sb. (název ulice a údaje o vazbách ulice na ostatní územní prvky),
- c) podle § 44 odst. 1 zákona č. 111/2009 Sb. (změny údajů o adresním místě a změny příslušnosti stavebních objektů do části obce).

Orgány obce Sviny budou údaje podle odstavce 1 předávat orgánu města Velké Meziříčí bezodkladně a orgány města Velké Meziříčí jsou povinny získané údaje zapsat do informačního systému územní identifikace, adres a nemovitostí nejpozději následující pracovní den od jejich obdržení.

Čl. IV

Úhrada nákladů

Obec Sviny poskytne městu Velké Meziříčí na její účet č. 1427751/0100 vedený u Komerční banky Žďár nad Sázavou odměnu ve výši 100 Kč (slovy: jedno sto korun českých) za každý provedený úkon na základě plnění podle čl. III této smlouvy (odměna bude poskytována průběžně v pravidelných čtvrtletních splátkách).

Čl. V

Doba trvání smlouvy

Tato smlouva se uzavírá na dobu určitou a to od jejího uzavření do konce roku 2014. Tato smlouva je uzavřena dnem, kdy rozhodnutí příslušného krajského úřadu o udělení souhlasu s uzavřením této smlouvy nabude právní moci.

Čl. VI

Společná ustanovení

Smluvní strany zveřejní veřejnoprávní smlouvu bezodkladně po jejím uzavření na úředních deskách svých obecních úřadů nejméně po dobu 15 dní. (§ 66c odst. 2 zákona č. 128/2000 Sb.).

Po dobu platnosti této smlouvy vyvěsí smluvní strany na úředních deskách svých obecních úřadů informaci o uzavření této smlouvy a jejím předmětu.

Tato smlouva se vyhotovuje ve třech stejnopisech, přičemž jeden stejnopis obdrží obec Sviny, jeden stejnopis obdrží město Velké Meziříčí a jeden stejnopis veřejnoprávní smlouvy s přílohami obdrží příslušný krajský úřad spolu se žádostí o souhlas s uzavřením veřejnoprávní smlouvy.

Přílohu k této smlouvě tvoří usnesení zastupitelstva obce Sviny a usnesení rady města Velké Meziříčí o souhlasu s uzavřením této smlouvy a pravomocné rozhodnutí příslušného krajského úřadu o udělení souhlasu k uzavření smlouvy. Tato smlouva může být měněna pouze písemnými dodatky, které podléhají schválení smluvních stran a souhlasu příslušného krajského úřadu.

Smlouvu lze předčasně ukončit pouze písemně dohodou smluvních stran, nebo výpovědí s výpovědní lhůtou 2 měsíce. Lhůta začíná běžet prvním dnem měsíce následujícího po měsíci, v němž byla výpověď doručena druhé smluvní straně.

Ve Svinech dne 8.12.2011
Josef Sedlák v.r.
starosta

Ve Velkém Meziříčí dne 8.12.2011
Ing. Radovan Necid v.r.
starosta

VEŘEJNOPRÁVNÍ SMLOUVA

Na základě usnesení Zastupitelstva obce Uhřínov ze dne 2.4. 2011 č. 3/2012 a usnesení Rady města Velké Meziříčí ze dne 8.2.2012 č. 684/31/RM/2012, uzavírají podle § 63 odst. 1 zákona č. 128/2000 Sb., o obcích (obecní zřízení) ve znění pozdějších předpisů níže uvedené smluvní strany tuto veřejnoprávní smlouvu:

VEŘEJNOPRÁVNÍ SMLOUVU

o zabezpečení provedení zápisů údajů do informačního systému územní identifikace, adres a nemovitostí

Čl. I

Smluvní strany

Obec Uhřínov, zastoupená starostou obce p. Milošem Kováčem, se sídlem: Uhřínov 23, 594 41 Uhřínov, kraj Vysočina, příslušná do obvodu města Velké Meziříčí jako obce s rozšířenou působností, IČO: 00842575 (dále jen „obec Uhřínov“)

a
Město Velké Meziříčí, zastoupené starostou města Ing. Radovanem Necidem, se sídlem: Radnická 29/1, 594 13 Velké Meziříčí, kraj Vysočina, jako obec s rozšířenou působností, IČO: 00295671 (dále jen „město Velké Meziříčí“)

Čl. II**Předmětem smlouvy**

Předmětem smlouvy je zabezpečení provedení zápisů údajů do informačního systému územní identifikace adres a nemovitostí podle zákona č. 111/2009 Sb., o základních registrech, ve znění pozdějších předpisů, orgány města Velké Meziříčí namísto orgánů obce Uhřínov.

Čl. III**Smluvní rozsah výkonu přenesené působnosti**

Podle § 63 odst. 1 zákona č. 128/2000 Sb., o obcích (obecní zřízení), ve znění zákona č. 313/2002 Sb., budou orgány města Velké Meziříčí místo orgánů obce Březí podle zákona č. 111/2009 Sb., o základních registrech ve znění pozdějších předpisů, zapisovat do informačního systému územní identifikace, adres a nemovitostí následující údaje:

- a) podle § 42 odst. 1 až 3 zákona č. 111/2009 Sb., pokud stavební objekt nevyžaduje stavební povolení ani ohlášení stavebnímu úřadu a obec Uhřínov je proto editorem těchto údajů podle § 42 odst. 4 zákona č. 111/2009 Sb. (identifikační údaje stavebního objektu a údaje o jeho vazbách na ostatní územní prvky a na územně evidenční jednotku část obce, údaje o definičním bodu stavebního objektu, údaje o typu stavebního objektu, způsobu jeho využití a jeho technickoekonomických attributech, technickoekonomických atribut stavebního objektu, kterým je měsíc a rok jeho odstranění),
- b) podle § 43 odst. 4 zákona č. 111/2009 Sb. (název ulice a údaje o vazbách ulice na ostatní územní prvky),
- c) podle § 44 odst. 1 zákona č. 111/2009 Sb. (změny údajů o adresním místě a změny příslušnosti stavebních objektů do části obce).

Orgány obce Uhřínov budou údaje podle odstavce 1 předávat orgánu města Velké Meziříčí bezodkladně a orgány města Velké Meziříčí jsou povinny získané údaje zapsat do informačního systému územní identifikace, adres a nemovitostí nejpozději následující pracovní den od jejich obdržení.

Čl. IV**Úhrada nákladů**

Obec Uhřínov poskytne městu Velké Meziříčí na její účet č. 1427751/0100 vedený u Komerční banky Žďár nad Sázavou odměnu ve výši 100 Kč (slovy: jedno sto korun českých) za každý provedený úkon na základě plnění podle čl. III této smlouvy (odměna bude poskytována průběžně v pravidelných čtvrtletních splátkách).

Čl. V**Doba trvání smlouvy**

Tato smlouva se uzavírá na dobu určitou a to od jejího uzavření do konce roku 2014. Tato smlouva je uzavřena dnem, kdy rozhodnutí příslušného krajského úřadu o udělení souhlasu s uzavřením této smlouvy nabude právní moci.

Čl. VI**Společná ustanovení**

Smluvní strany zveřejní veřejnoprávní smlouvu bezodkladně po jejím uzavření na úředních deskách svých obecních úřadů nejméně po dobu 15 dní. (§ 66c odst. 2 zákona č. 128/2000 Sb.).

Po dobu platnosti této smlouvy vyvěsí smluvní strany na úředních deskách svých obecních úřadů informaci o uzavření této smlouvy a jejím předmětu.

Tato smlouva se vyhotovuje ve třech stejnopisech, přičemž jeden stejnopis obdrží obec Uhřínov, jeden stejnopis obdrží město Velké Meziříčí a jeden stejnopis veřejnoprávní smlouvy s přílohami obdrží příslušný krajský úřad spolu se žádostí o souhlas s uzavřením veřejnoprávní smlouvy.

Přílohu k této smlouvě tvoří usnesení zastupitelstva obce Uhřínov a usnesení rady města Velké Meziříčí o souhlasu s uzavřením této smlouvy a pravomocné rozhodnutí příslušného krajského úřadu o udělení souhlasu k uzavření smlouvy. Tato smlouva může být měněna pouze písemnými dodatky, které podléhají schválení smluvních stran a souhlasu příslušného krajského úřadu.

Smlouvu lze předčasně ukončit pouze písemně dohodou smluvních stran, nebo výpovědí s výpovědní lhůtou 2 měsíce. Lhůta začíná běžet prvním dnem měsíce následujícího po měsíci, v němž byla výpověď doručena druhé smluvní straně.

V Uhřínově dne 19.4.2012
Miloš Kováč v.r.
starosta

Ve Velkém Meziříčí dne 19.4.2012
Ing. Radovan Neced v.r.
starosta

VEŘEJNOPRÁVNÍ SMLOUVA

Na základě usnesení Zastupitelstva obce Vidonín ze dne 12.10. 2011 č. 9 a usnesení Rady města Velké Meziříčí ze dne 14.12.2011 č. 598/28/RM/2011, uzavírají podle § 63 odst. 1 zákona č. 128/2000 Sb., o obcích (obecní zřízení) ve znění pozdějších předpisů níže uvedené smluvní strany tuto veřejnoprávní smlouvu:

**VEŘEJNOPRÁVNÍ SMLOUVU
o zabezpečení provedení zápisů údajů do informačního systému územní identifikace,
adres a nemovitostí****Čl. I****Smluvní strany**

Obec Vidonín, zastoupená starostou obce p. Milošem Laubem, se sídlem: Vidonín 36, 594 57 Vidonín, kraj Vysočina, příslušná do obvodu města Velké Meziříčí jako obce s rozšířenou působností, IČO: 00295736 (dále jen „obec Vidonín“)

a
Město Velké Meziříčí, zastoupené starostou města Ing. Radovanem Necidem, se sídlem: Radnická 29/1, 594 13 Velké Meziříčí, kraj Vysočina, jako obec s rozšířenou působností, IČO: 00295671 (dále jen „město Velké Meziříčí“)

Čl. II**Předmětem smlouvy**

Předmětem smlouvy je zabezpečení provedení zápisů údajů do informačního systému územní identifikace adres a nemovitostí podle zákona č. 111/2009 Sb., o základních registrech, ve znění pozdějších předpisů, orgány města Velké Meziříčí namísto orgánů obce Vidonín.

Čl. III**Smluvní rozsah výkonu přenesené působnosti**

Podle § 63 odst. 1 zákona č. 128/2000 Sb., o obcích (obecní zřízení), ve znění zákona č. 313/2002 Sb., budou orgány města Velké Meziříčí místo orgánů obce Vidonín podle zákona č. 111/2009 Sb., o základních registrech ve znění pozdějších předpisů, zapisovat do informačního systému územní identifikace, adres a nemovitostí následující údaje:

- a) podle § 42 odst. 1 až 3 zákona č. 111/2009 Sb., pokud stavební objekt nevyžaduje stavební povolení ani ohlášení stavebnímu úřadu a obec Vidonín je proto editorem těchto údajů podle § 42 odst. 4 zákona č. 111/2009 Sb. (identifikační údaje stavebního objektu a údaje o jeho vazbách na ostatní územní prvky a na územně evidenční jednotku část obce, údaje o definičním bodu stavebního objektu, údaje o typu stavebního objektu, způsobu jeho využití a jeho technickoekonomických attributech, technickoekonomických atribut stavebního objektu, kterým je měsíc a rok jeho odstranění),
- b) podle § 43 odst. 4 zákona č. 111/2009 Sb. (název ulice a údaje o vazbách ulice na ostatní územní prvky),
- c) podle § 44 odst. 1 zákona č. 111/2009 Sb. (změny údajů o adresním místě a změny příslušnosti stavebních objektů do části obce).

Orgány obce Vidonín budou údaje podle odstavce 1 předávat orgánu města Velké Meziříčí bezodkladně a orgány města Velké Meziříčí jsou povinny získané údaje zapsat do informačního systému územní identifikace, adres a nemovitostí nejpozději následující pracovní den od jejich obdržení.

Čl. IV**Úhrada nákladů**

Obec Vidonín poskytne městu Velké Meziříčí na její účet č. 1427751/0100 vedený u Komerční banky Žďár nad Sázavou odměnu ve výši 100 Kč (slovy: jedno sto korun českých) za každý provedený úkon na základě plnění podle čl. III této smlouvy (odměna bude poskytována průběžně v pravidelných čtvrtletních splátkách).

Čl. V**Doba trvání smlouvy**

Tato smlouva se uzavírá na dobu určitou a to od jejího uzavření do konce roku 2014. Tato smlouva je uzavřena dnem, kdy rozhodnutí příslušného krajského úřadu o udělení souhlasu s uzavřením této smlouvy nabude právní moci.

Čl. VI**Společná ustanovení**

Smluvní strany zveřejní veřejnoprávní smlouvu bezodkladně po jejím uzavření na úředních deskách svých obecních úřadů nejméně po dobu 15 dní. (§ 66c odst. 2 zákona č. 128/2000 Sb.).

Po dobu platnosti této smlouvy vyvěsí smluvní strany na úředních deskách svých obecních úřadů informaci o uzavření této smlouvy a jejím předmětu.

Tato smlouva se vyhotovuje ve třech stejnopisech, přičemž jeden stejnopis obdrží obec Vidonín, jeden stejnopis obdrží

město Velké Meziříčí a jeden stejnopis veřejnoprávní smlouvy s přílohami obdrží příslušný krajský úřad spolu se žádostí o souhlas s uzavřením veřejnoprávní smlouvy.

Přílohu k této smlouvě tvoří usnesení zastupitelstva obce Vidonín a usnesení rady města Velké Meziříčí o souhlasu s uzavřením této smlouvy a pravomocné rozhodnutí příslušného krajského úřadu o udělení souhlasu k uzavření smlouvy. Tato smlouva může být měněna pouze písemnými dodatky, které podléhají schválení smluvních stran a souhlasu příslušného krajského úřadu.

Smlouvu lze předčasně ukončit pouze písemně dohodou smluvních stran, nebo výpovědí s výpovědní lhůtou 2 měsíce. Lhůta začíná běžet prvním dnem měsíce následujícího po měsíci, v němž byla výpověď doručena druhé smluvní straně.

Ve Vidoníně dne 4.1.2012
Miloš Laub v.r.
starosta

Ve Velkém Meziříčí dne 6.1.2012
Ing. Radovan Necid v.r.
starosta

VEŘEJNOPRÁVNÍ SMLOUVA

Na základě usnesení Zastupitelstva obce Vlkov ze dne 16.1. 2012 a usnesení Rady města Velké Meziříčí ze dne 14.12.2011 č. 598/28/RM/2011, uzavírají podle § 63 odst. 1 zákona č. 128/2000 Sb., o obcích (obecní zřízení) ve znění pozdějších předpisů níže uvedené smluvní strany tuto veřejnoprávní smlouvu:

VEŘEJNOPRÁVNÍ SMLOUVU

o zabezpečení provedení zápisů údajů do informačního systému územní identifikace, adres a nemovitostí

Čl. I

Smluvní strany

Obec Vlkov, zastoupená starostou obce RNDr. Alešem Trojánkem, PhD., se sídlem: Vlkov 104, 594 53 Osová Bítýška, kraj Vysočina, příslušná do obvodu města Velké Meziříčí jako obec s rozšířenou působností, IČO: 00295752 (dále jen „obec Vlkov“) a

Město Velké Meziříčí, zastoupené starostou města Ing. Radovanem Necidem, se sídlem: Radnická 29/1, 594 13 Velké Meziříčí, kraj Vysočina, jako obec s rozšířenou působností, IČO: 00295671 (dále jen „město Velké Meziříčí“)

Čl. II

Předmětem smlouvy

Předmětem smlouvy je zabezpečení provedení zápisů údajů do informačního systému územní identifikace adres a nemovitostí podle zákona č. 111/2009 Sb., o základních registrech, ve znění pozdějších předpisů, orgány města Velké Meziříčí namísto orgánů obce Vlkov.

Čl. III

Smluvní rozsah výkonu přenesené působnosti

Podle § 63 odst. 1 zákona č. 128/2000 Sb., o obcích (obecní zřízení), ve znění zákona č. 313/2002 Sb., budou orgány města Velké Meziříčí místo orgánů obce Vlkov podle zákona č. 111/2009 Sb., o základních registrech ve znění pozdějších předpisů, zapisovat do informačního systému územní identifikace, adres a nemovitostí následující údaje:

- a) podle § 42 odst. 1 až 3 zákona č. 111/2009 Sb., pokud stavební objekt nevyžaduje stavební povolení ani ohlášení stavebnímu úřadu a obec Vlkov je proto editorem těchto údajů podle § 42 odst. 4 zákona č. 111/2009 Sb. (identifikační údaje stavebního objektu a údaje o jeho vazbách na ostatní územní prvky a na územně evidenční jednotku část obce, údaje o definičním bodu stavebního objektu, údaje o typu stavebního objektu, způsobu jeho využití a jeho technickoekonomických atributech, technickoekonomických atribut stavebního objektu, kterým je měsíc a rok jeho odstranění),
- b) podle § 43 odst. 4 zákona č. 111/2009 Sb. (název ulice a údaje o vazbách ulice na ostatní územní prvky),
- c) podle § 44 odst. 1 zákona č. 111/2009 Sb. (změny údajů o adresním místě a změny příslušnosti stavebních objektů do části obce).

Orgány obce Vlkov budou údaje podle odstavce 1 předávat orgánu města Velké Meziříčí bezodkladně a orgány města Velké Meziříčí jsou povinny získané údaje zapsat do informačního systému územní identifikace, adres a nemovitostí nejpozději následující pracovní den od jejich obdržení.

Čl. IV**Úhrada nákladů**

Obec Vlkov poskytne městu Velké Meziříčí na její účet č. 1427751/0100 vedený u Komerční banky Žďár nad Sázavou odměnu ve výši 100 Kč (slovy: jedno sto korun českých) za každý provedený úkon na základě plnění podle čl. III této smlouvy (odměna bude poskytována průběžně v pravidelných čtvrtletních splátkách).

Čl. V**Doba trvání smlouvy**

Tato smlouva se uzavírá na dobu určitou a to od jejího uzavření do konce roku 2014. Tato smlouva je uzavřena dnem, kdy rozhodnutí příslušného krajského úřadu o udělení souhlasu s uzavřením této smlouvy nabude právní moci.

Čl. VI**Společná ustanovení**

Smluvní strany zveřejní veřejnoprávní smlouvu bezodkladně po jejím uzavření na úředních deskách svých obecních úřadů nejméně po dobu 15 dní. (§ 66c odst. 2 zákona č. 128/2000 Sb.).

Po dobu platnosti této smlouvy vyvěsí smluvní strany na úředních deskách svých obecních úřadů informaci o uzavření této smlouvy a jejím předmětu.

Tato smlouva se vyhotovuje ve třech stejnopisech, přičemž jeden stejnopis obdrží obec Vlkov, jeden stejnopis obdrží město Velké Meziříčí a jeden stejnopis veřejnoprávní smlouvy s přílohami obdrží příslušný krajský úřad spolu se žádostí o souhlas s uzavřením veřejnoprávní smlouvy.

Přílohu k této smlouvě tvoří usnesení zastupitelstva obce Vlkov a usnesení rady města Velké Meziříčí o souhlasu s uzavřením této smlouvy a pravomocné rozhodnutí příslušného krajského úřadu o udělení souhlasu k uzavření smlouvy. Tato smlouva může být měněna pouze písemnými dodatky, které podléhají schválení smluvních stran a souhlasu příslušného krajského úřadu.

Smlouvu lze předčasně ukončit pouze písemně dohodou smluvních stran, nebo výpovědí s výpovědní lhůtou 2 měsíce. Lhůta začíná běžet prvním dnem měsíce následujícího po měsíci, v němž byla výpověď doručena druhé smluvní straně.

Ve Vlkově dne 23.1.2012
RNDr. Aleš Trojánek, PhD. v.r.
starosta

Ve Velkém Meziříčí dne 26.1.2012
Ing. Radovan Necid v.r.
starosta

VEŘEJNOPRÁVNÍ SMLOUVA

Na základě usnesení Zastupitelstva obce Záblatí ze dne 29.2.2012 č. 14 a usnesení Rady města Velké Meziříčí ze dne 8.2.2012 č. 684/31/RM/2012, uzavírají podle § 63 odst. 1 zákona č. 128/2000 Sb., o obcích (obecní zřízení) ve znění pozdějších předpisů níže uvedené smluvní strany tuto veřejnoprávní smlouvu:

VEŘEJNOPRÁVNÍ SMLOUVU**o zabezpečení provedení zápisů údajů do informačního systému územní identifikace, adres a nemovitostí****Čl. I****Smluvní strany**

Obec Záblatí, zastoupená starostou obce p. Ondřejem Syslem, se sídlem: Záblatí 47, 594 53 Osová Bítýška, kraj Vysočina, příslušná do obvodu města Velké Meziříčí jako obce s rozšířenou působností, IČO: 00599948 (dále jen „obec Záblatí“)

a
Město Velké Meziříčí, zastoupené starostou města Ing. Radovanem Necidem, se sídlem: Radnická 29/1, 594 13 Velké Meziříčí, kraj Vysočina, jako obec s rozšířenou působností, IČO: 00295671 (dále jen „město Velké Meziříčí“)

Čl. II**Předmětem smlouvy**

Předmětem smlouvy je zabezpečení provedení zápisů údajů do informačního systému územní identifikace adres a nemovitostí podle zákona č. 111/2009 Sb., o základních registrech, ve znění pozdějších předpisů, orgány města Velké Meziříčí namísto orgánů obce Záblatí.

Čl. III**Smluvní rozsah výkonu přenesené působnosti**

Podle § 63 odst. 1 zákona č. 128/2000 Sb., o obcích (obecní zřízení), ve znění zákona č. 313/2002 Sb., budou orgány města Velké Meziříčí místo orgánů obce Záblatí podle zákona č. 111/2009 Sb., o základních registrech ve znění pozdějších předpisů, zapisovat do informačního systému územní identifikace, adres a nemovitostí následující údaje:

- a) podle § 42 odst. 1 až 3 zákona č. 111/2009 Sb., pokud stavební objekt nevyžaduje stavební povolení ani ohlášení stavebnímu úřadu a obec Záblatí je proto editorem těchto údajů podle § 42 odst. 4 zákona č. 111/2009 Sb. (identifikační údaje stavebního objektu a údaje o jeho vazbách na ostatní územní prvky a na územně evidenční jednotku část obce, údaje o definičním bodu stavebního objektu, údaje o typu stavebního objektu, způsobu jeho využití a jeho technickoekonomických attributech, technickoekonomických atribut stavebního objektu, kterým je měsíc a rok jeho odstranění),
- b) podle § 43 odst. 4 zákona č. 111/2009 Sb. (název ulice a údaje o vazbách ulice na ostatní územní prvky),
- c) podle § 44 odst. 1 zákona č. 111/2009 Sb. (změny údajů o adresním místě a změny příslušnosti stavebních objektů do části obce).

Orgány obce Záblatí budou údaje podle odstavce 1 předávat orgánu města Velké Meziříčí bezodkladně a orgány města Velké Meziříčí jsou povinny získané údaje zapsat do informačního systému územní identifikace, adres a nemovitostí nejpozději následující pracovní den od jejich obdržení.

Čl. IV**Úhrada nákladů**

Obec Záblatí poskytne městu Velké Meziříčí na její účet č. 1427751/0100 vedený u Komerční banky Žďár nad Sázavou odměnu ve výši 100 Kč (slovy: jedno sto korun českých) za každý provedený úkon na základě plnění podle čl. III této smlouvy (odměna bude poskytována průběžně v pravidelných čtvrtletních splátkách).

Čl. V**Doba trvání smlouvy**

Tato smlouva se uzavírá na dobu určitou a to od jejího uzavření do konce roku 2014. Tato smlouva je uzavřena dnem, kdy rozhodnutí příslušného krajského úřadu o udělení souhlasu s uzavřením této smlouvy nabude právní moci.

Čl. VI**Společná ustanovení**

Smluvní strany zveřejní veřejnoprávní smlouvu bezodkladně po jejím uzavření na úředních deskách svých obecních úřadů nejméně po dobu 15 dní. (§ 66c odst. 2 zákona č. 128/2000 Sb.).

Po dobu platnosti této smlouvy vyvěsí smluvní strany na úředních deskách svých obecních úřadů informaci o uzavření této smlouvy a jejím předmětu.

Tato smlouva se vyhotovuje ve třech stejnopisech, přičemž jeden stejnopis obdrží obec Záblatí, jeden stejnopis obdrží město Velké Meziříčí a jeden stejnopis veřejnoprávní smlouvy s přílohami obdrží příslušný krajský úřad spolu se žádostí o souhlas s uzavřením veřejnoprávní smlouvy.

Přílohu k této smlouvě tvoří usnesení zastupitelstva obce Záblatí a usnesení rady města Velké Meziříčí o souhlasu s uzavřením této smlouvy a pravomocné rozhodnutí příslušného krajského úřadu o udělení souhlasu k uzavření smlouvy. Tato smlouva může být měněna pouze písemnými dodatky, které podléhají schválení smluvních stran a souhlasu příslušného krajského úřadu.

Smlouvu lze předčasně ukončit pouze písemně dohodou smluvních stran, nebo výpovědí s výpovědní lhůtou 2 měsíce. Lhůta začíná běžet prvním dnem měsíce následujícího po měsíci, v němž byla výpověď doručena druhé smluvní straně.

V Záblatí dne
Ondřej Sysel v.r.
starosta

Ve Velkém Meziříčí dne 9. 3.2012
Ing. Radovan Necid v.r.
starosta

VEŘEJNOPRÁVNÍ SMLOUVA

Na základě usnesení Zastupitelstva obce Zadní Zhořec ze dne 15.12. 2011 č. 10/11 a usnesení Rady města Velké Meziříčí ze dne 14.12.2011 č. 598/28/RM/2011, uzavírají podle § 63 odst. 1 zákona č. 128/2000 Sb., o obcích (obecní zřízení) ve znění pozdějších předpisů níže uvedené smluvní strany tuto veřejnoprávní smlouvu:

VEŘEJNOPRÁVNÍ SMLOUVU
o zabezpečení provedení zápisů údajů do informačního systému územní identifikace,
adres a nemovitostí

Čl. I

Smluvní strany

Obec Zadní Zhořec, zastoupená starostou obce p. Mgr. Antonínem Klusákem, se sídlem: Zadní Zhořec 44, 594 44 Radošín nad Oslavou, kraj Vysočina, příslušná do obvodu města Velké Meziříčí jako obce s rozšířenou působností, IČO: 00599956 (dále jen „obec Zadní Zhořec“)

a

Město Velké Meziříčí, zastoupené starostou města Ing. Radovanem Necidem, se sídlem: Radnická 29/1, 594 13 Velké Meziříčí, kraj Vysočina, jako obec s rozšířenou působností, IČO: 00295671 (dále jen „město Velké Meziříčí“)

Čl. II

Předmětem smlouvy

Předmětem smlouvy je zabezpečení provedení zápisů údajů do informačního systému územní identifikace adres a nemovitostí podle zákona č. 111/2009 Sb., o základních registrech, ve znění pozdějších předpisů, orgány města Velké Meziříčí namísto orgánů obce Zadní Zhořec.

Čl. III

Smluvní rozsah výkonu přenesené působnosti

Podle § 63 odst. 1 zákona č. 128/2000 Sb., o obcích (obecní zřízení), ve znění zákona č. 313/2002 Sb., budou orgány města Velké Meziříčí místo orgánů obce Zadní Zhořec podle zákona č. 111/2009 Sb., o základních registrech ve znění pozdějších předpisů, zapisovat do informačního systému územní identifikace, adres a nemovitostí následující údaje:

- a) podle § 42 odst. 1 až 3 zákona č. 111/2009 Sb., pokud stavební objekt nevyžaduje stavební povolení ani ohlášení stavebnímu úřadu a obec Zadní Zhořec je proto editorem těchto údajů podle § 42 odst. 4 zákona č. 111/2009 Sb. (identifikační údaje stavebního objektu a údaje o jeho vazbách na ostatní územní prvky a na územně evidenční jednotku část obce, údaje o definičním bodu stavebního objektu, údaje o typu stavebního objektu, způsobu jeho využití a jeho technickoekonomických attributech, technickoekonomických atribut stavebního objektu, kterým je měsíc a rok jeho odstranění),
- b) podle § 43 odst. 4 zákona č. 111/2009 Sb. (název ulice a údaje o vazbách ulice na ostatní územní prvky),
- c) podle § 44 odst. 1 zákona č. 111/2009 Sb. (změny údajů o adresním místě a změny příslušnosti stavebních objektů do části obce).

Orgány obce Zadní Zhořec budou údaje podle odstavce 1 předávat orgánu města Velké Meziříčí bezodkladně a orgány města Velké Meziříčí jsou povinny získané údaje zapsat do informačního systému územní identifikace, adres a nemovitostí nejpozději následující pracovní den od jejich obdržení.

Čl. IV

Úhrada nákladů

Obec Zadní Zhořec poskytne městu Velké Meziříčí na její účet č. 1427751/0100 vedený u Komerční banky Žďár nad Sázavou odměnu ve výši 100 Kč (slovy: jedno sto korun českých) za každý provedený úkon na základě plnění podle čl. III této smlouvy (odměna bude poskytována průběžně v pravidelných čtvrtletních splátkách).

Čl. V

Doba trvání smlouvy

Tato smlouva se uzavírá na dobu určitou a to od jejího uzavření do konce roku 2014. Tato smlouva je uzavřena dnem, kdy rozhodnutí příslušného krajského úřadu o udělení souhlasu s uzavřením této smlouvy nabude právní moci.

Čl. VI

Společná ustanovení

Smluvní strany zveřejní veřejnoprávní smlouvu bezodkladně po jejím uzavření na úředních deskách svých obecních úřadů nejméně po dobu 15 dní. (§ 66c odst. 2 zákona č. 128/2000 Sb.).

Po dobu platnosti této smlouvy vyvěsí smluvní strany na úředních deskách svých obecních úřadů informaci o uzavření této smlouvy a jejím předmětu.

Tato smlouva se vyhotovuje ve třech stejnopisech, přičemž jeden stejnopis obdrží obec Zadní Zhořec, jeden stejnopis obdrží město Velké Meziříčí a jeden stejnopis veřejnoprávní smlouvy s přílohami obdrží příslušný krajský úřad spolu se žádostí o souhlas s uzavřením veřejnoprávní smlouvy.

Přílohu k této smlouvě tvoří usnesení zastupitelstva obce Zadní Zhořec a usnesení rady města Velké Meziříčí o souhlasu

s uzavřením této smlouvy a pravomocné rozhodnutí příslušného krajského úřadu o udělení souhlasu k uzavření smlouvy. Tato smlouva může být měněna pouze písemnými dodatky, které podléhají schválení smluvních stran a souhlasu příslušného krajského úřadu.

Smlouvu lze předčasně ukončit pouze písemně dohodou smluvních stran, nebo výpovědí s výpovědní lhůtou 2 měsíce. Lhůta začíná běžet prvním dnem měsíce následujícího po měsíci, v němž byla výpověď doručena druhé smluvní straně.

V Zadním Zhořci dne 29.12.2011
Mgr. Antonín Klusák v.r.
starosta

Ve Velkém Meziříčí dne 11.1.2012
Ing. Radovan Necid v.r.
starosta

Veřejnoprávní smlouva

Čl. I

Smluvní strany

Obec Ořechov, IČ 00545775, Ořechov 87, 594 52 Ořechov u Vel.Meziříčí, zastoupená starostkou obce p. Petrou Slámovou, příslušná do správního obvodu města Velké Meziříčí – obce s rozšířenou působností (dále jen „obec Jívoví“) **Město Velké Meziříčí** jako obec s rozšířenou působností, IČ 00295671, Radnická 29/1, 594 13 Velké Meziříčí, kraj Vysočina, zastoupené starostou města Ing. Radovanem Necidem

Čl. II

Smluvní rozsah výkonu přenesené působnosti

V souladu s ust. § 63 odst. 1 zákona č. 128/2000 Sb., o obcích (obecní zřízení), ve znění pozdějších předpisů, se smluvní strany dohodly, že orgány Města Velké Meziříčí budou místo orgánů obce Ořechov podle zákona č. 133/2000 Sb., o evidenci obyvatel a rodných číslech a o změně některých zákonů (zákon o evidenci obyvatel), ve znění pozdějších předpisů, vykonávat následující:

- a) Orgány Města Velké Meziříčí budou zapisovat údaje vedené v informačním systému evidence obyvatel, a to v rozsahu § 3 odst. 3 písm. g) a h) týkající se evidence adres místa trvalého pobytu, adres pro doručování písemností, počátek trvalého pobytu, popřípadě datum zrušení údaje o místě trvalého pobytu nebo datum ukončení trvalého pobytu na území České republiky a § 10b, kdy se na žádost obyvatele vedou údaje o adrese pro doručování písemností, její změny nebo zrušení, podle zákona o evidenci obyvatel.
- b) Orgány obce Ořechov budou údaje podle Čl. II bodu (1) písm. a) této smlouvy, získané od občanů obce předávat orgánu Města Velké Meziříčí, a to vždy nejpozději následující pracovní den od jejich obdržení a orgány Města Velké Meziříčí jsou povinny získané údaje zaevidovat do informačního systému evidence obyvatel nejpozději následující pracovní den od jejich obdržení.
- c) Orgány obce Ořechov jsou povinny pravomocné rozhodnutí o zrušení údaje o místě trvalého pobytu občana (podle § 12 zákona o evidenci obyvatel) předat orgánu Města Velké Meziříčí nejpozději následující pracovní den po nabytí právní moci rozhodnutí a orgány Města Velké Meziříčí jsou povinny tento údaj zaevidovat do informačního systému evidence obyvatel nejpozději následující pracovní den po obdržení uvedeného rozhodnutí.

Čl. III

Úhrada nákladů

Obec Ořechov poskytne Městu Velké Meziříčí na jeho účet č. 9005-1523751/0100, vedený u Komerční banky, a.s., odměnu ve výši 20,- Kč (slovy: dvacet korun českých) za každý provedený úkon na základě plnění podle Čl. II této smlouvy (odměna bude poskytována průběžně v pravidelných čtvrtletních splátkách).

Čl. IV

Doba trvání smlouvy

Tato smlouva se uzavírá na dobu určitou, a to od jejího uzavření do konce roku 2015. Tato smlouva je uzavřena dnem, kdy rozhodnutí příslušného krajského úřadu o udělení souhlasu s uzavřením této smlouvy nabude právní moci.

Čl. V**Společná ustanovení**

Smluvní strany zveřejní veřejnoprávní smlouvu bezodkladně po jejím uzavření na úředních deskách svých obecních úřadů nejméně po dobu 15 dní.

Po dobu platnosti této smlouvy vyvěsí smluvní strany na úředních deskách svých obecních úřadů informaci o uzavření této smlouvy a jejím předmětu.

Tato smlouva se vyhotovuje ve třech stejnopisech, přičemž jeden stejnopis obdrží obec Ořechov, jeden stejnopis obdrží Město Velké Meziříčí a jeden stejnopis veřejnoprávní smlouvy s přílohami obdrží příslušný krajský úřad spolu se žádostí o souhlas s uzavřením veřejnoprávní smlouvy.

Přílohu k této smlouvě tvoří usnesení zastupitelstva obce Ořechov a usnesení rady Města Velké Meziříčí o souhlasu s uzavřením této smlouvy a pravomocné rozhodnutí příslušného krajského úřadu o udělení souhlasu k uzavření smlouvy.

Tato smlouva může být měněna pouze písemnými dodatky, které podléhají schválení smluvních stran a souhlasu příslušného krajského úřadu.

Smlouvu lze předčasně ukončit pouze písemně dohodou smluvních stran, nebo výpovědí s výpovědní lhůtou 2 měsíce. Lhůta začíná běžet prvním dnem měsíce následujícího po měsíci, v němž byla výpověď doručena druhé smluvní straně.

V Ořechově dne 1.3. 2012
Miloš Holán v.r.
starostka obce Ořechov

Ve Velkém Meziříčí dne 22.3.2012
Ing. Radovan Necid v.r.
starosta města Velké Meziříčí

VEŘEJNOPRÁVNÍ SMLOUVA

Na základě usnesení Rady města Nového Města na Moravě přijatého na schůzi č. 26 dne 7.11.2011 pod bodem č.8 a usnesení Zastupitelstva obce ze dne 28.12.2011, uzavírají podle § 63 odst. 1 zákona č. 128/2000 Sb., o obcích (obecní zřízení), níže uvedené smluvní strany tuto veřejnoprávní smlouvu o provedení zápisů údajů do informačního systému územní identifikace, adres a nemovitostí (dále jen smlouva)

Čl. I**Smluvní strany**

Město Nové Město na Moravě, zastoupené starostou města Michalem Šmardou, adresa městského úřadu: Městský úřad Nové Město na Moravě, Vratislavovo nám. 103, 592 31, kraj Vysočina, příslušná do správního obvodu obce s rozšířenou působností: Nové Město na Moravě, IČ: 00294900, č.úctu: 9005-1320751/0100, KB Nové Město na Moravě (dále jen „město“)

a

Obec Daňkovice, zastoupená starostkou obce Marií Dobiášovou, adresa obecního úřadu: Daňkovice 9, 592 03 Sněžné, kraj Vysočina, příslušná do správního obvodu obce s rozšířenou působností: Nové Město na Moravě, IČ: 00599352, č.úctu: 18122751/0100 (dále jen „obec“)

Čl. II**Předmět smlouvy**

Předmětem smlouvy je zabezpečení provedení zápisů údajů do informačního systému územní identifikace adres a nemovitostí podle zákona č. 111/2009 Sb., o základních registrech, ve znění pozdějších předpisů, orgány města namísto orgánů obce.

Čl. III**Smluvní rozsah výkonu přenesené působnosti**

Podle § 63 odst. 1 zákona č. 128/2000 Sb., o obcích (obecní zřízení), ve znění zákona č. 313/2002 Sb., budou orgány města místo orgánů obce podle zákona č. 111/2009 Sb., o základních registrech ve znění pozdějších předpisů, zapisovat do informačního systému územní identifikace, adres a nemovitostí následující údaje:

a) podle § 42 odst. 1 až 3 zákona č. 111/2009 Sb., pokud stavební objekt nevyžaduje stavební povolení ani ohlášení stavebnímu úřadu a obec je proto editorem těchto údajů podle § 42 odst. 4 zákona č. 111/2009 Sb. (identifikační údaje stavebního objektu a údaje o jeho vazbách na ostatní územní prvky a na územně evidenční jednotku část obce, údaje o definičním bodu stavebního objektu, údaje o typu stavebního objektu, způsobu jeho využití a jeho

- technickoekonomických atributech, technickoekonomických atribut stavebního objektu, kterým je měsíc a rok jeho odstranění),
- b) podle § 43 odst. 4 zákona č. 111/2009 Sb. (název ulice a údaje o vazbách ulice na ostatní územní prvky),
- c) podle § 44 odst. 1 zákona č. 111/2009 Sb. (změny údajů o adresním místě a změny příslušnosti stavebních objektů do části obce).

Orgány obce budou údaje podle odstavce 1 předávat orgánu města bezodkladně, a to buď formou zaslání do datové schránky, v písemné podobě nebo emailem se zaručeným elektronickým podpisem na elektronickou podatelnu města posta@nmnm.cz. Orgány města jsou povinny získané údaje zapsat do informačního systému územní identifikace, adres a nemovitostí nejpozději do 3 třech pracovních dnů ode dne jejich obdržení.

Čl. IV

Úhrada nákladů

Obec poskytne městu na jeho účet uvedený v čl. I. této smlouvy příspěvek (odměnu) ve výši 100,- Kč (slovy: jedno sto korun českých) za každý provedený úkon na základě plnění podle čl. III této smlouvy.

Odměna bude stanovena za příslušné pololetí podle počtu provedených zápisů a obec ji bude platit na základě městem vystavené faktury jedenkrát za půl roku s termínem splatnosti vždy do 15.8. příslušného roku a 15.2. následujícího roku. Faktura bude mj. obsahovat i počet provedených zápisů za příslušné kalendářní pololetí.

Čl. V

Doba trvání smlouvy

Tato smlouva se uzavírá na dobu neurčitou.

Tato smlouva je uzavřena dnem, kdy rozhodnutí příslušného krajského úřadu o udělení souhlasu s uzavřením této smlouvy nabude právní moci.

Čl. VI

Společná ustanovení

Smluvní strany zveřejní veřejnoprávní smlouvu bezodkladně po jejím uzavření na úředních deskách svých obecních úřadů nejméně po dobu 15 dní. (§ 66c odst. 2 zákona č. 128/2000 Sb.).

Po dobu platnosti této smlouvy vyvěsí smluvní strany na úředních deskách svých obecních úřadů informaci o uzavření této smlouvy a jejím předmětu.

Tato smlouva se vyhotovuje ve třech stejnopisech, přičemž jeden stejnopis obdrží obec, jeden stejnopis obdrží město a jeden stejnopis veřejnoprávní smlouvy s přílohami obdrží příslušný krajský úřad spolu se žádostí o souhlas s uzavřením veřejnoprávní smlouvy.

Přílohu k této smlouvě tvoří usnesení rady města a usnesení rady/zastupitelstva/rozhodnutí starosty obce o souhlasu s uzavřením této smlouvy a pravomocné rozhodnutí příslušného krajského úřadu o udělení souhlasu k uzavření smlouvy. Tato smlouva může být měněna pouze písemnými dodatky, které podléhají schválení smluvních stran a souhlasu příslušného krajského úřadu.

Smlouvu lze předčasně ukončit pouze písemně dohodou smluvních stran, nebo výpovědí bez uvedení důvodu kterékoliv smluvní strany s výpovědní lhůtou 3 měsíce. Lhůta začíná běžet prvním dnem měsíce následujícího po měsíci, v němž byla výpověď doručena druhé smluvní straně.

Obec předá do 30ti dnů ode dne podpisu této smlouvy městu veškeré nezbytné podklady související s výkonem činnosti podle čl. II. a III. této smlouvy.

V Novém Městě na Moravě dne 23.1.2012
Michal Šmarda v.r.
starosta města

V Daňkovicích dne 16.1.2012
Marie Dobiášová v.r.
starosta obce

VĚSTNÍK PRÁVNÍCH PŘEDPISŮ KRAJE VYSOČINA

Vydává Kraj Vysočina

Redakce: Krajský úřad Kraje Vysočina, Žižkova 57, Jihlava 587 33
telefon: 564 602 111, fax: 564 602 420

Výrobu a distribuci zajišťuje: Yashica, s.r.o., tř. Legionářů 24, 586 01 Jihlava

Vychází dle potřeby