



VĚSTNÍK KRAJE VYSOČINA

Ročník 2012

Rozesláno dne 8. listopadu 2012

Částka 3

OBSAH:

1. Nařízení Kraje Vysočina, kterým se stanoví Požární poplachový plán Kraje Vysočina
2. Nařízení Kraje Vysočina o zřízení přírodní rezervace Údolí Chlébského potoka a jejího ochranného pásma
3. Nařízení Kraje Vysočina o zřízení přírodní památky Mrázkova louka
4. Nařízení Kraje Vysočina o zřízení přírodní rezervace Hroznětínská louka a olšina
5. Nařízení Kraje Vysočina o zřízení přírodní rezervace Nad Svitákem a jejího ochranného pásma
6. Veřejnoprávní smlouva uzavřená mezi městem Nové Město na Moravě a obcí Borovnice
7. Veřejnoprávní smlouva uzavřená mezi městem Nové Město na Moravě a obcí Fryšava pod Žakovou Horou
8. Veřejnoprávní smlouva uzavřená mezi městem Nové Město na Moravě a obcí Kadov
9. Veřejnoprávní smlouva uzavřená mezi městem Nové Město na Moravě a obcí Křídla
10. Veřejnoprávní smlouva uzavřená mezi městem Nové Město na Moravě a obcí Líšná
11. Veřejnoprávní smlouva uzavřená mezi městem Nové Město na Moravě a městysem Nový Jimramov
12. Veřejnoprávní smlouva uzavřená mezi městem Nové Město na Moravě a obcí Podolí
13. Veřejnoprávní smlouva uzavřená mezi městem Nové Město na Moravě a obcí Račice
14. Veřejnoprávní smlouva uzavřená mezi městem Nové Město na Moravě a obcí Radešín
15. Veřejnoprávní smlouva uzavřená mezi městem Nové Město na Moravě a obcí Radešínská Svratka
16. Veřejnoprávní smlouva uzavřená mezi městem Nové Město na Moravě a obcí Radňovice
17. Veřejnoprávní smlouva uzavřená mezi městem Nové Město na Moravě a obcí Řečice
18. Veřejnoprávní smlouva uzavřená mezi městem Nové Město na Moravě a obcí Věcov
19. Veřejnoprávní smlouva uzavřená mezi městem Nové Město na Moravě a obcí Vlachovice
20. Veřejnoprávní smlouva uzavřená mezi městem Hrotovice a obcí Odunec
21. Veřejnoprávní smlouva uzavřená mezi městem Hrotovice a obcí Račice
22. Veřejnoprávní smlouva uzavřená mezi městem Hrotovice a obcí Radkovic u Hrotovic
23. Veřejnoprávní smlouva uzavřená mezi městem Náměšť nad Oslavou a obcí Sudice
24. Veřejnoprávní smlouva uzavřená mezi městem Počátky a obcí Častrov
25. Veřejnoprávní smlouva uzavřená mezi městem Polná a obcí Kozlov

26. Veřejnoprávní smlouva uzavřená mezi městem Horní Cerekev a obcí Černov
27. Veřejnoprávní smlouva uzavřená mezi městem Horní Cerekev a obcí Horní Ves
28. Veřejnoprávní smlouva uzavřená mezi městem Horní Cerekev a obcí Nová Buková
29. Veřejnoprávní smlouva uzavřená mezi městem Třebíč a obcí Kamenná
30. Veřejnoprávní smlouva uzavřená mezi městem Třebíč a obcí Mikulovice
31. Veřejnoprávní smlouva uzavřená mezi městem Třebíč a obcí Rohy
32. Veřejnoprávní smlouva uzavřená mezi městem Telč a obcí Bohuslavice
33. Veřejnoprávní smlouva uzavřená mezi městem Telč a obcí Dyjice
34. Veřejnoprávní smlouva uzavřená mezi městem Telč a obcí Horní Myslová
35. Veřejnoprávní smlouva uzavřená mezi městem Telč a obcí Jindřichovice
36. Veřejnoprávní smlouva uzavřená mezi městem Telč a obcí Klatovec
37. Veřejnoprávní smlouva uzavřená mezi městem Telč a obcí Markvartice
38. Veřejnoprávní smlouva uzavřená mezi městem Telč a obcí Mrákotín
39. Veřejnoprávní smlouva uzavřená mezi městem Telč a obcí Zdeňkov
40. Veřejnoprávní smlouva uzavřená mezi městem Pelhřimov a obcí Bácovice
41. Veřejnoprávní smlouva uzavřená mezi městem Pelhřimov a obcí Čelistná
42. Veřejnoprávní smlouva uzavřená mezi městem Pelhřimov a obcí Čížov
43. Veřejnoprávní smlouva uzavřená mezi městem Pelhřimov a obcí Jankov
44. Veřejnoprávní smlouva uzavřená mezi městem Pelhřimov a obcí Putimov
45. Veřejnoprávní smlouva uzavřená mezi městem Pelhřimov a obcí Vokov
46. Veřejnoprávní smlouva uzavřená mezi městem Pelhřimov a obcí Zachotín
47. Veřejnoprávní smlouva uzavřená mezi městem Chotěboř a obcí Bezděkov
48. Veřejnoprávní smlouva uzavřená mezi městem Chotěboř a obcí Čečkovice
49. Veřejnoprávní smlouva uzavřená mezi městem Chotěboř a obcí Heřmanice
50. Veřejnoprávní smlouva uzavřená mezi městem Chotěboř a obcí Jeřišno
51. Veřejnoprávní smlouva uzavřená mezi městem Chotěboř a obcí Jilem
52. Veřejnoprávní smlouva uzavřená mezi městem Chotěboř a obcí Jitkov
53. Veřejnoprávní smlouva uzavřená mezi městem Chotěboř a obcí Klokočov
54. Veřejnoprávní smlouva uzavřená mezi městem Chotěboř a městysem Libice nad Doubravou
55. Veřejnoprávní smlouva uzavřená mezi městem Chotěboř a obcí Nejepín
56. Veřejnoprávní smlouva uzavřená mezi městem Chotěboř a obcí Oudoleň
57. Veřejnoprávní smlouva uzavřená mezi městem Chotěboř a obcí Podmoklany
58. Veřejnoprávní smlouva uzavřená mezi městem Chotěboř a obcí Rušinov
59. Veřejnoprávní smlouva uzavřená mezi městem Chotěboř a obcí Slavětín
60. Veřejnoprávní smlouva uzavřená mezi městem Chotěboř a obcí Slavíkov

61. Veřejnoprávní smlouva uzavřená mezi městem Chotěboř a obcí Sloupno
62. Veřejnoprávní smlouva uzavřená mezi městem Chotěboř a obcí Sobíňov
63. Veřejnoprávní smlouva uzavřená mezi městem Chotěboř a městysem Uhlená Příbram
64. Veřejnoprávní smlouva uzavřená mezi městem Chotěboř a obcí Vepříkov
65. Veřejnoprávní smlouva uzavřená mezi městem Chotěboř a obcí Víska

NAŘÍZENÍ
Kraje Vysočina
ze dne 9. října 2012
č. 17/2012

kterým se stanoví Požární poplachový plán Kraje Vysočina

Rada Kraje Vysočina vydává v souladu s ustanovením § 7 a § 59 odst. 1 písm. k) zákona č. 129/2000 Sb., o krajích (krajské zřízení), ve znění pozdějších předpisů a k provedení § 27 odst. 2 písm. a) zákona č. 133/1985 Sb., o požární ochraně, ve znění pozdějších předpisů a ve smyslu § 4 nařízení vlády č. 172/2001 Sb., k provedení zákona o požární ochraně, ve znění pozdějších předpisů a § 19 vyhlášky č. 328/2001 Sb., o některých podrobnostech k zabezpečení integrovaného záchranného systému, ve znění pozdějších předpisů, toto nařízení kraje:

I.

Úvodní ustanovení

Čl. 1

Účelem tohoto nařízení je stanovit v souladu s obecně závaznými právními předpisy Požární poplachový plán Kraje Vysočina.

Čl. 2

- (1) Požární poplachový plán Kraje Vysočina (dále jen „poplachový plán“) slouží:
- a) ke stanovení zásad součinnosti jednotek požární ochrany (dále jen „jednotek PO“) v kraji:
 - při zdolávání požárů;
 - při provádění záchranných a likvidačních prací na území kraje;
 - při poskytování pomoci mezi kraji nebo při poskytování pomoci do sousedního státu;
 - b) k úpravě povolávání jednotek PO v rámci operačního řízení ke zdolávání požárů a k záchranným pracím;
 - c) ke stanovení způsobu vyhlášení jednotlivých stupňů požárního poplachu;
 - d) k úpravě činnosti ohlášených požárů a operačních a informačních středisek Hasičského záchranného sboru Kraje Vysočina (dále jen „HZS kraje“).
- (2) Poplachový plán vychází z plošného pokrytí území kraje jednotkami PO a dále z předurčenosti některých jednotek PO pro speciální činnosti.

II.

Poplachový plán kraje

Čl. 3

Zásady součinnosti jednotek PO

- (1) Jednotky PO působí zejména v rámci svých hasebních obvodů. Hasebním obvodem jednotek hasičského záchranného sboru podniku, sboru dobrovolných hasičů obce a sboru dobrovolných hasičů podniku je území jejich zřizovatele (dále jen „místně příslušná jednotka“).
- (2) Hasebním obvodem jednotky HZS kraje a jednotky sboru dobrovolných hasičů vybrané obce je území, pro které je jednotka PO předurčena plošným pokrytím území kraje nebo jejich předurčeností pro záchranné práce, např. zásahy při dopravních nehodách, haváriích s výskytem nebezpečných látek.
- (3) Jednotky PO v kraji včetně jejich sil a prostředků jsou uvedeny v Seznamu jednotek PO Kraje Vysočina, kde je rovněž uvedeno vymezení hasebních obvodů jednotek HZS kraje, jednotek sboru dobrovolných hasičů vybraných obcí, případně i jiných jednotek PO s územní působností mimo území jejich zřizovatele.
- (4) V příloze č. 1 poplachového plánu je stanoveno rozdělení jednotek PO pro jednotlivé obce nebo objekty do prvního stupně požárního poplachového plánu (dále jen „stupeň poplachu“), přičemž se při rozdělení jednotek PO do druhého a vyšších stupňů poplachu použije ustanovení čl. 3 odst. 5 tohoto nařízení.
- (5) Rozdělení jednotek PO do prvního stupně poplachu pro obce a objekty vychází zpravidla z hasebních obvodů jednotek PO, přičemž jedna z jednotek PO je místně příslušná jednotka PO. Rozdělení jednotek PO pro druhý a vyšší stupeň poplachu se stanoví na úrovni operačního a informačního střediska HZS kraje v operativní dokumentaci nebo podle potřeby v případě operačního řízení¹⁾ s respektováním požadavku na počet jednotek PO v jednotlivých stupních poplachu (čl. 5 tohoto nařízení). Ve třetím a zvláštním stupni poplachu a v kterémkoliv stupni poplachu při potřebě speciální požární techniky lze pro účely zásahu využít jednotky PO bez respektování jejich hasebních obvodů a místní příslušnosti.

- (6) Výpis z přílohy č. 1 poplachového plánu, který obsahuje seznam jednotek PO pro první stupeň poplachu obdrží ohlašovny požárů obcí a právnické, popř. podnikající fyzické osoby, které zřizují jednotku PO²⁾ prostřednictvím příslušných obcí.
- (7) Pokud je jednotka hasičského záchranného sboru podniku nebo jednotka sboru dobrovolných hasičů podniku trvale předurčena pro zásah mimo území svého zřizovatele, je způsob a obsah její součinnosti uveden v dohodě mezi zřizovatelem jednotky a HZS kraje. V této dohodě se stanoví síly a prostředky, kterými uvedená jednotka PO poskytuje součinnost a za jakých podmínek.
- (8) HZS kraje vede Seznam dohod uzavřených s právnickými a podnikajícími fyzickými osobami podle čl. 3 odst. 7 tohoto nařízení.

Čl. 4

Povolávání jednotek PO v rámci operačního řízení ke zdolávání požárů a k záchranným pracím

- (1) Pro účely operačního řízení a povolávání jednotek PO³⁾ ke zdolávání požárů a k záchranným pracím (dále jen „zásah“) pro potřeby území kraje a pro poskytování pomoci mezi kraji a pomoci do sousedního státu zřizuje HZS kraje krajské operační a informační středisko (dále jen „operační středisko HZS kraje“) a záložní operační a informační středisko, která plní úkoly podle zvláštního právního předpisu⁴⁾ a jsou stálými orgány pro koordinaci složek integrovaného záchranného systému.
- (2) Ve zvláštních případech je možné na základě rozhodnutí ředitele HZS kraje k plnění úkolů operačního střediska HZS kraje využít záložní operační středisko.
- (3) Jednotky PO k výjezdu povolává operační středisko HZS kraje, případně záložní operační středisko.
- (4) Ohlašovna požárů povolává jednotky PO k zásahu podle požadavků operačního střediska HZS kraje nebo podle řádu ohlašovny požárů.⁵⁾
- (5) K zásahu mimo svůj hasební obvod může být jednotka PO povolána operačním střediskem⁶⁾ HZS kraje také v případech, kdy není možné povolat místně příslušnou jednotku PO nebo na základě její předurčenosti.⁷⁾
- (6) K zásahu mimo území kraje může být na žádost územně příslušného operačního střediska jiného kraje povolána jednotka PO prostřednictvím operačního střediska HZS kraje, kde je jednotka PO dislokována, a to na základě uzavřených dohod o součinnosti jednotek PO mezi HZS krajů sousedících.
- (7) HZS kraje vede seznam dohod o součinnosti jednotek mezi sousedícími HZS krajů podle čl. 4 odst. 6 tohoto nařízení.
- (8) Povolávání jednotek PO mimo území kraje nad rámec uzavřených dohod a při pomoci kraje jinému státu koordinuje operační středisko HZS kraje v dohodě s operačním a informačním střediskem Ministerstva vnitra – generálního ředitelství Hasičského záchranného sboru České republiky.
- (9) Vyžadování nasazení jednotek PO z úrovně Ministerstva vnitra provádí operační a informační středisko Generálního ředitelství HZS ČR prostřednictvím operačního střediska HZS kraje.
- (10) K zásahu mimo území České republiky může být na žádost operačního a informačního střediska Generálního ředitelství HZS ČR povolána jednotka PO prostřednictvím operačního střediska HZS kraje.

Čl. 5

Způsob vyhlášení jednotlivých stupňů poplachu

- (1) V rámci poplachového plánu se vyhláší čtyři stupně poplachu pro místo zásahu nebo území zasažené mimořádnou událostí, přičemž čtvrtý stupeň poplachu, který je označován jako zvláštní, je stupněm nejvyšším.
- (2) Stupeň poplachu pro místo zásahu se stanoví z potřeby nasazení sil a prostředků jednotek PO a popřípadě dalších složek integrovaného záchranného systému potřebných ke zdolávání požárů, k záchranným pracím a likvidačním pracím při mimořádných událostech, přičemž operační středisko HZS kraje posuzuje pro vyhlášení stupně poplachu závažnost mimořádné události podle přijaté zprávy o mimořádné události nebo podle požadavků velitele zásahu.
- (3) Potřebný stupeň poplachu vyhláší pro jedno místo zásahu velitel zásahu nebo operační středisko HZS kraje při prvotním povolávání jednotek PO na místo zásahu. Operační středisko HZS kraje může vyhlásit stupeň poplachu pro určité území postižené mimořádnou událostí, pokud je na něm více jak jedno místo zásahu.

1) § 70 odst. 3 zákona č. 133/1985 Sb., o požární ochraně, ve znění pozdějších předpisů (dále jen „zákon č. 133/1985 Sb.“).

2) § 13 nařízení vlády č. 172/2001 Sb., k provedení zákona o požární ochraně, ve znění pozdějších předpisů (dále jen „nařízení vlády“).

3) Např. § 5 zákona č. 239/2000 Sb., o integrovaném záchranném systému a o změně některých zákonů, ve znění pozdějších předpisů, § 73 zákona č. 133/1985 Sb., § 13 vyhlášky č. 328/2001 Sb., o některých podrobnostech k zabezpečení integrovaného záchranného systému, ve znění pozdějších předpisů (dále jen „vyhláška č. 328/2001 Sb.“).

4) Např. § 5 zákona č. 239/2000 Sb., o integrovaném záchranném systému a o změně některých zákonů, ve znění pozdějších předpisů, § 73 zákona č. 133/1985 Sb., § 13 vyhlášky č. 328/2001 Sb.

5) § 35 vyhlášky č. 246/2001 Sb., o stanovení podmínek požární bezpečnosti a výkonu státního požárního dozoru (vyhláška o požární prevenci) (dále jen „vyhláška č. 246/2001 Sb.“) a § 13 nařízení vlády.

6) § 11 odst. 1 vyhlášky č. 247/2001 Sb., o organizaci a činnosti jednotek PO, ve znění pozdějších předpisů.

7) § 3 odst. 1 vyhlášky č. 247/2001 Sb., o organizaci a činnosti jednotek PO, ve znění pozdějších předpisů.

- (4) Povolání potřebného počtu sil a prostředků jednotek PO musí být v rámci vyhlášeného stupně poplachu přizpůsobeno co nejreálněji situaci a mimořádné události, jež vyhlášení příslušného stupně vyvolala. Stupeň poplachu pro dané místo zásahu může být změněn požadavkem velitelem zásahu na potřebu sil a prostředků.
- (5) Jednotlivé stupně poplachu jsou hodnoceny kromě ukazatelů v čl. 5 odst. 2 a 6 tohoto nařízení také rozsahem mimořádné události, úrovní řízení zásahu a koordinací složek integrovaného záchranného systému podle právního předpisu.⁸⁾
- (6) V jednotlivých stupních poplachu zasahuje na místě zásahu tento počet jednotek PO:
 - a) první stupeň poplachu předpokládá nasazení nejvýše čtyř jednotek PO;
 - b) druhý stupeň poplachu předpokládá nasazení nejvýše deseti jednotek PO;
 - c) třetí stupeň poplachu předpokládá nasazení nejvýše patnácti jednotek PO;
 - d) zvláštní stupeň poplachu předpokládá nasazení více než patnácti jednotek PO.

Čl. 6

Úprava činnosti ohlašovcn požárů v poplachovém plánu

- (1) Ohlašovny požárů obcí⁹⁾ nebo právnických a podnikajících osob¹⁰⁾ se při své činnosti řídí řádem ohlašovny požárů. Úlohou ohlašovny požárů je zejména:
 - a) přijímat hlášení o vzniku požárů nebo jiné mimořádné události v obci nebo podniku;
 - b) vyhlásit požární poplach místní jednotce PO;
 - c) oznámit požár nebo jinou mimořádnou událost na operační středisko HZS kraje telefonním číslem **150** nebo **112**, je-li požár ohlášen občanem nebo zaměstnancem právnické nebo podnikající fyzické osoby.
- (2) Stanice HZS kraje není ohlašovnou požárů ve smyslu právních předpisů,^{9),10)} ale je místem, kde lze ohlásit požár nebo jinou mimořádnou událost.
- (3) Ohlašovna požárů musí být označena tabulkou s nápisem „**OHLAŠOVNA POŽÁRŮ**“.
- (4) Obec zřizuje také potřebný počet míst, odkud lze hlásit požár telefonní linkou číslo **150** nebo **112** na operační středisko. Tato místa se označují tabulkou s nápisem „**ZDE HLAŠTE POŽÁR**“ nebo symbolem telefonního čísla „**150**“. Uvedenými místy mohou být, po projednání s vlastníky nebo uživateli telefonní stanice, u kterých je zaručena dostupnost zařízení pro hlášení požáru, nebo jimi mohou být veřejné telefonní stanice nebo automaty.
- (5) Pokud ohlašovna požáru používá k vyhlášení požárního poplachu¹¹⁾ jednotce sirény provádí se:
 - a) signálem „**POŽÁRNÍ POPLACH**“, který je vyhlášován přerušovaným tónem sirény po dobu jedné minuty (25 s. tón – 10 s. pauza – 25 s. tón);
 - b) signálem „**POŽÁRNÍ POPLACH**“ vyhlášováním elektronickou sirénou (napodobuje hlas trubky troubící tón „**HO – ŘÍ**“, „**HO – ŘÍ**“) po dobu jedné minuty.

III.

Operativní dokumentace poplachového plánu

Čl. 7

- (1) Operativní dokumentací poplachového plánu jsou:
 - a) seznam jednotek PO kraje;
 - b) rozdělení jednotek PO pro jednotlivé obce nebo objekty s přiřazením poplachového stupně, včetně vytyčení hasebních obvodů pro první stupeň;
 - c) seznam uzavřených dohod s právnickými a podnikajícími fyzickými osobami, které zřizují jednotky PO;
 - d) přehled sil a prostředků ostatních složek a přehled sil a prostředků pro potřeby záchranných a likvidačních prací zajištěných na základě smluvních vztahů s fyzickými a právnickými osobami včetně způsobu jejich povolávání;
 - e) seznam dohod o součinnosti jednotek PO mezi sousedícími hasičskými záchrannými sbory krajů;
 - f) výčet spojení na základní složky integrovaného záchranného systému;
 - g) plán povolávání a vyzumívání vedoucí složek a členů krizového štábu kraje;
 - h) plán povolávání a vyzumívání vedoucí složek a členů krizového štábu obcí s rozšířenou působností.
- (2) Operativní dokumentace poplachového plánu je po obsahové stránce členěna do dílčích částí dle jednotlivých okresů. Územní odbory vedou aktuální znění uvedených dílčích částí operativní dokumentace (jednotlivých okresů).

8) § 20 vyhlášky č. 328/2001 Sb.

9) § 27 odst. 1 písm. j) zákona č. 133/1985 Sb.

10) Např. § 30 vyhlášky č. 246/2001 Sb.

11) § 10 vyhlášky č. 247/2001 Sb.

- (3) Aktuální úplné znění operativní dokumentace poplachového plánu je trvale uložena na operačním středisku HZS kraje.
- (4) Operativní dokumentace poplachového plánu je přístupná zejména hejtmanovi kraje, pověřeným členům orgánů kraje, starostům obcí s rozšířenou působností, pověřeným členům bezpečnostních rad těchto obcí, vedoucím základních složek a kontrolním orgánům.¹²⁾

Čl. 8

Ustanovení přechodná a závěrečná

- (1) HZS kraje odpovídá za řádné vedení operativní dokumentace poplachového plánu a v případě změn zabezpečuje její průběžnou aktualizaci ve smyslu příslušných právních předpisů.¹³⁾
- (2) HZS kraje zabezpečí oznámení příslušných změn dotčeným subjektům nejpozději do 30 dnů od nabytí platnosti příslušné aktualizace.
- (3) Obce, právnické a fyzické osoby, složky zařazené v tomto poplachovém plánu a provozní dokumentaci poplachového plánu jsou povinny každou změnu ohlásit HZS kraje, která má vliv na funkčnost poplachového plánu a operativní dokumentaci poplachového plánu.
- (4) Nedílnou součástí tohoto nařízení jsou:
- a) Příloha č. 1 - rozdělení jednotek PO pro jednotlivé obce nebo objekty do prvního stupně požárního poplachového plánu,
- b) Příloha č. 2 - Poplachový plán integrovaného záchranného systému kraje schválený hejtmanem kraje v souladu s § 11 písm. d) zákona č. 239/2000 Sb., o integrovaném záchranném systému a o změně některých zákonů, ve znění pozdějších předpisů.
- (5) Rada Kraje Vysočina tímto nařízením ruší Nařízení kraje Vysočina č. 3/2010 ze dne 15. 6. 2010, kterým se stanoví Požární poplachový plán kraje Vysočina a Nařízení kraje Vysočina č. 3/2011 ze dne 17. 5. 2011, kterým se mění Nařízení kraje Vysočina č. 3/2010 ze dne 15. června 2010, kterým se stanoví Požární poplachový plán kraje Vysočina.
- (6) Toto nařízení nabývá platnosti dnem vyhlášení ve Věstníku právních předpisů kraje a účinnosti patnáctým dnem po vyhlášení ve Věstníku právních předpisů kraje.

V Jihlavě dne 9. října 2012

.....
MUDr. Jiří Běhounek v.r.
hejtman Kraje Vysočina

.....
Ing. Vladimír Novotný v.r.
náměstek hejtmána Kraje Vysočina

12) § 17 nařízení vlády č. 172/2001 Sb.

13) Např. § 1 odst. 3 vyhlášky č. 247/2001 Sb.

Table with 15 columns: ID, Name, Address, Station, Direction, Stop, Station, Direction, Stop, Station, Direction, Stop, Station, Direction, Stop, Station, Direction, Stop. Contains detailed schedule information for various routes and stations.

548308	Kyřov	728166	Radčív	1381690	Radčív	Havlíčkův Brod	IV	1	Havlíčkův Brod	III	stanožka Humpolec	I	Květinov - Radčív	V
409683	Dvorce	678422	Kyjov u Havlíčkova Brodu	784251	Kyjov u Havlíčkova Brodu	Havlíčkův Brod	IV	1	Havlíčkův Brod - Peršov	III	Česká Bělá	III	Česká Bělá	V
409685	Kyjov	678422	Kyjov u Havlíčkova Brodu	784251	Kyjov u Havlíčkova Brodu	Havlíčkův Brod	IV	1	Havlíčkův Brod - Peršov	III	Česká Bělá	III	Česká Bělá	V
568370	Kynčice	673971	Kynčice	785230	Kynčice	ledeč nad Sázavou	IV	1	ledeč nad Sázavou	III	ledeč nad Sázavou	III	Kynčice	V
548481	Litvín	673971	Litvín u Libče nad Doubravou	827710	Litvín	ledeč nad Sázavou	IV	1	ledeč nad Sázavou	III	ledeč nad Sázavou	III	ledeč nad Sázavou	V
568888	ledeč nad Sázavou	673971	ledeč nad Sázavou	827710	ledeč nad Sázavou	ledeč nad Sázavou	IV	1	ledeč nad Sázavou	III	ledeč nad Sázavou	III	ledeč nad Sázavou	V
312037	Horní Ledč	636363	Horní Ledč	636360	Horní Ledč	ledeč nad Sázavou	IV	1	ledeč nad Sázavou	III	ledeč nad Sázavou	III	ledeč nad Sázavou	V
409637	ledeč nad Sázavou	673972	ledeč nad Sázavou	7120370	ledeč nad Sázavou	ledeč nad Sázavou	IV	1	ledeč nad Sázavou	III	ledeč nad Sázavou	III	ledeč nad Sázavou	V
036374	Chotouž	673972	ledeč nad Sázavou	7120370	ledeč nad Sázavou	ledeč nad Sázavou	IV	1	ledeč nad Sázavou	III	ledeč nad Sázavou	III	ledeč nad Sázavou	V
036382	Sobotř	673972	ledeč nad Sázavou	7120370	ledeč nad Sázavou	ledeč nad Sázavou	IV	1	ledeč nad Sázavou	III	ledeč nad Sázavou	III	ledeč nad Sázavou	V
186007	Svňtřov	760074	Svňtřov u Ledče nad Sázavou	1860750	Svňtřov	ledeč nad Sázavou	IV	1	ledeč nad Sázavou	III	ledeč nad Sázavou	III	ledeč nad Sázavou	V
080448	Leškovice	669443	Leškovice	804660	Leškovice	Svňtřov nad Sázavou	IV	1	Svňtřov nad Sázavou	III	ledeč nad Sázavou	III	ledeč nad Sázavou - Vrbka	V
569011	Leštiny u Svňtř	669532	Leštiny u Svňtř	805550	Leštiny u Svňtř	ledeč nad Sázavou	IV	1	ledeč nad Sázavou	III	ledeč nad Sázavou	III	ledeč nad Sázavou	V
036360	Vlčice	669532	Vlčice u Svňtř	805550	Vlčice u Svňtř	ledeč nad Sázavou	IV	1	ledeč nad Sázavou	III	ledeč nad Sázavou	III	ledeč nad Sázavou	V
031380	Barčovice	651389	Barčovice	651380	Barčovice	Chotěboř	IV	1	Chotěboř	III	ledeč nad Sázavou	III	ledeč nad Sázavou	V
031390	Chotěboř	651397	Chotěboř	651390	Chotěboř	Chotěboř	IV	1	Chotěboř	III	ledeč nad Sázavou	III	ledeč nad Sázavou	V
033646	Kletřov	663643	Kletřov	663640	Kletřov	Chotěboř	IV	1	Chotěboř	III	ledeč nad Sázavou	III	ledeč nad Sázavou	V
051403	Křemnice	651397	Chotěboř	651403	Křemnice	Chotěboř	IV	1	Chotěboř	III	ledeč nad Sázavou	III	ledeč nad Sázavou	V
082732	Liha	662730	Liha	662730	Liha	Chotěboř	IV	1	Chotěboř	III	ledeč nad Sázavou	III	ledeč nad Sázavou	V
082741	ledeč nad Doubravou	662738	ledeč nad Doubravou	662740	ledeč nad Doubravou	Chotěboř	IV	1	Chotěboř	III	ledeč nad Sázavou	III	ledeč nad Sázavou	V
036364	Mačovice	651389	Mačovice	651380	Mačovice	Chotěboř	IV	1	Chotěboř	III	ledeč nad Sázavou	III	ledeč nad Sázavou	V
409545	Nehodčovice	651387	Mačovice	651380	Mačovice	Chotěboř	IV	1	Chotěboř	III	ledeč nad Sázavou	III	ledeč nad Sázavou	V
051411	Sálava	651397	Chotěboř	651410	Sálava	Chotěboř	IV	1	Chotěboř	III	ledeč nad Sázavou	III	ledeč nad Sázavou	V
027424	Dobrušice	627421	Dobrušice	723400	Dobrušice	Havlíčkův Brod	IV	1	Havlíčkův Brod	III	ledeč nad Sázavou	III	ledeč nad Sázavou	V
027532	Chvalkov	657530	Chvalkov	657530	Chvalkov	Havlíčkův Brod	IV	1	Havlíčkův Brod	III	ledeč nad Sázavou	III	ledeč nad Sázavou	V
083917	Peršov	663974	Peršov	663970	Peršov	Havlíčkův Brod	IV	1	Havlíčkův Brod	III	ledeč nad Sázavou	III	ledeč nad Sázavou	V
084181	Lipnice nad Sázavou	664188	Lipnice nad Sázavou	664180	Lipnice nad Sázavou	Havlíčkův Brod	IV	1	Havlíčkův Brod	III	ledeč nad Sázavou	III	ledeč nad Sázavou	V
084204	Vělnovice	664208	ledeč nad Sázavou	664200	ledeč nad Sázavou	Svňtřov nad Sázavou	IV	1	Svňtřov nad Sázavou	III	ledeč nad Sázavou	III	ledeč nad Sázavou	V
084295	Lučice	664292	Lučice	664290	Lučice	Svňtřov nad Sázavou	IV	1	Svňtřov nad Sázavou	III	ledeč nad Sázavou	III	ledeč nad Sázavou	V
409553	Dobřa Vozň	664292	Lučice	664290	Lučice	Svňtřov nad Sázavou	IV	1	Svňtřov nad Sázavou	III	ledeč nad Sázavou	III	ledeč nad Sázavou	V
020433	Mačín	690431	Mačín	690431	Mačín	Svňtřov nad Sázavou	IV	1	Svňtřov nad Sázavou	III	ledeč nad Sázavou	III	ledeč nad Sázavou	V
569089	Mačův	664292	Lučice	664290	Lučice	Svňtřov nad Sázavou	IV	1	Svňtřov nad Sázavou	III	ledeč nad Sázavou	III	ledeč nad Sázavou	V
030201	Horní Lhota	660267	Horní Lhota	660260	Horní Lhota	Chotěboř	IV	1	Chotěboř	III	ledeč nad Sázavou	III	ledeč nad Sázavou	V
030038	Janovice	660655	Janovice	660650	Janovice	Chotěboř	IV	1	Chotěboř	III	ledeč nad Sázavou	III	ledeč nad Sázavou	V
030046	Janovice	660643	Janovice	660640	Janovice	Chotěboř	IV	1	Chotěboř	III	ledeč nad Sázavou	III	ledeč nad Sázavou	V
030054	Mačův	660651	Mačův u Chotěboř	660650	Mačův	Chotěboř	IV	1	Chotěboř	III	ledeč nad Sázavou	III	ledeč nad Sázavou	V
548318	Michalovice	663979	Michalovice u Havlíčkova Brodu	663970	Michalovice	Havlíčkův Brod	IV	1	Havlíčkův Brod	III	ledeč nad Sázavou	III	ledeč nad Sázavou	V
531357	Mezitřov	672658	Mezitřov u Přibyslavě	672650	Mezitřov	Havlíčkův Brod	IV	1	Havlíčkův Brod	III	ledeč nad Sázavou	III	ledeč nad Sázavou	V
569180	Nová Ves u Chotěboř	703645	Nová Ves u Chotěboř	703640	Nová Ves u Chotěboř	Chotěboř	IV	1	Chotěboř	III	ledeč nad Sázavou	III	ledeč nad Sázavou	V
569151	Nová Ves u Leštiny	703696	Nová Ves u Leštiny	703690	Nová Ves u Leštiny	ledeč nad Sázavou	IV	1	ledeč nad Sázavou	III	ledeč nad Sázavou	III	ledeč nad Sázavou	V
565286	Nová Ves u Svňtř	703985	Nová Ves u Svňtř nad Sázavou	703980	Nová Ves u Svňtř nad Sázavou	Svňtřov nad Sázavou	IV	1	Svňtřov nad Sázavou	III	ledeč nad Sázavou	III	ledeč nad Sázavou	V
109222	Babčice	709650	Babčice u Okrouhlic	709620	Babčice	Havlíčkův Brod	IV	1	Havlíčkův Brod	III	ledeč nad Sázavou	III	ledeč nad Sázavou	V
409461	Chlivoř	709658	Chlivoř u Okrouhlic	709650	Chlivoř	Havlíčkův Brod	IV	1	Havlíčkův Brod	III	ledeč nad Sázavou	III	ledeč nad Sázavou	V
109657	Okrouhlice	709654	Okrouhlice	709650	Okrouhlice	Havlíčkův Brod	IV	1	Havlíčkův Brod	III	ledeč nad Sázavou	III	ledeč nad Sázavou	V
109665	Olešnice	709662	Olešnice u Okrouhlic	709660	Olešnice	Havlíčkův Brod	IV	1	Havlíčkův Brod	III	ledeč nad Sázavou	III	ledeč nad Sázavou	V
109673	Vatřín	709671	Vatřín	709670	Vatřín	Havlíčkův Brod	IV	1	Havlíčkův Brod	III	ledeč nad Sázavou	III	ledeč nad Sázavou	V
109680	Okrouhlice	709687	Okrouhlice	709680	Okrouhlice	Havlíčkův Brod	IV	1	Havlíčkův Brod	III	ledeč nad Sázavou	III	ledeč nad Sázavou	V
109703	Svatňvek	709697	Svatňvek u Přibyslavě	709700	Svatňvek	Havlíčkův Brod	IV	1	Havlíčkův Brod	III	ledeč nad Sázavou	III	ledeč nad Sázavou	V
110132	Olešnice	710130	Olešnice	710130	Olešnice	Havlíčkův Brod	IV	1	Havlíčkův Brod	III	ledeč nad Sázavou	III	ledeč nad Sázavou	V
548359	Okrouhlice	709658	Okrouhlice u Horního Lhoty	709650	Okrouhlice	Havlíčkův Brod	IV	1	Havlíčkův Brod	III	ledeč nad Sázavou	III	ledeč nad Sázavou	V
569224	Okrouhlice	717070	Okrouhlice	717070	Okrouhlice	ledeč nad Sázavou	IV	1	ledeč nad Sázavou	III	ledeč nad Sázavou	III	ledeč nad Sázavou	V
569232	Ovesná Lhota	717176	Ovesná Lhota	717170	Ovesná Lhota	Svňtřov nad Sázavou	IV	1	Svňtřov nad Sázavou	III	ledeč nad Sázavou	III	ledeč nad Sázavou	V
569241	Pavlov	718378	Pavlov u Ledče nad Sázavou	718370	Pavlov	ledeč nad Sázavou	IV	1	ledeč nad Sázavou	III	ledeč nad Sázavou	III	ledeč nad Sázavou	V
569244	Podmoklany	718378	Pavlov u Ledče nad Sázavou	718370	Pavlov	ledeč nad Sázavou	IV	1	ledeč nad Sázavou	III	ledeč nad Sázavou	III	ledeč nad Sázavou	V
409715	Bramšov	644382	Podmoklany	644380	Podmoklany	Chotěboř	IV	1	Chotěboř	III	ledeč nad Sázavou	III	ledeč nad Sázavou	V
044389	lučice	644386	lučice	644380	lučice	Chotěboř	IV	1	Chotěboř	III	ledeč nad Sázavou	III	ledeč nad Sázavou	V
044380	Podmoklany	644382	Podmoklany	644380	Podmoklany	Chotěboř	IV	1	Chotěboř	III	ledeč nad Sázavou	III	ledeč nad Sázavou	V
035630	Podmoklany	635637	Podmoklany u Godčova Benkova	635630	Podmoklany	ledeč nad Sázavou	IV	1	ledeč nad Sázavou	III	ledeč nad Sázavou	III	ledeč nad Sázavou	V
569248	Pohled	724648	Pohled	724640	Pohled	Havlíčkův Brod	IV	1	Havlíčkův Brod	III	ledeč nad Sázavou	III	ledeč nad Sázavou	V
569281	Pohled	724653	Smřany	724650	Smřany	Svňtřov nad Sázavou	IV	1	Svňtřov nad Sázavou	III	ledeč nad Sázavou	III	ledeč nad Sázavou	V
569313	Prácheň	724626	Horní Prácheň	724620	Prácheň	ledeč nad Sázavou	IV	1	ledeč nad Sázavou	III	ledeč nad Sázavou	III	ledeč nad Sázavou	V
133442	Horní Prácheň	724631	Prácheň	724620	Horní Prácheň	ledeč nad Sázavou	IV	1	ledeč nad Sázavou	III	ledeč nad Sázavou	III	ledeč nad Sázavou	V
031720	Okrouhlice	631720	Okrouhlice	631720	Okrouhlice	Havlíčkův Brod	IV	1	Havlíčkův Brod	III	ledeč nad Sázavou	III	ledeč nad Sázavou	V
026364	Okrouhlice	631720	Okrouhlice	631720	Okrouhlice	Havlíčkův Brod	IV	1	Havlíčkův Brod	III	ledeč nad Sázavou	III	ledeč nad Sázavou	V
029120	Domů Jabonův	629120	Domů Jabonův	629120	Domů Jabonův	Havlíčkův Brod	IV	1	Havlíčkův Brod	III	ledeč nad Sázavou	III	ledeč nad Sázavou	V
049123	Hřístě	649121	Hřístě	649120	Hřístě	Havlíčkův Brod	IV	1	Havlíčkův Brod	III	ledeč nad Sázavou	III	ledeč nad Sázavou	V
126012	Portř	726070	Portř u Přibyslavě	726070	Portř	Havlíčkův Brod	IV	1	Havlíčkův Brod	III	ledeč nad Sázavou	III	ledeč nad Sázavou	V
136601	Přibyslav	726088	Přibyslav	726080	Přibyslav	Havlíčkův Brod	IV	1	Havlíčkův Brod	III	ledeč nad Sázavou	III	ledeč nad Sázavou	V
136704	Řarov nad Sázavou	726049	Řarov nad Sázavou	726040	Řarov nad Sázavou	Havlíčkův Brod	IV	1	Havlíčkův Brod	III	ledeč nad Sázavou	III	ledeč nad Sázavou	V
136741	Prácheň	726244	Prácheň u Svňtř nad Sázavou	726240	Prácheň	Svňtřov nad Sázavou	IV	1	Svňtřov nad Sázavou	III	ledeč nad Sázavou	III	ledeč nad Sázavou	V
569384	Radčív	728361	Radčív u Havlíčkova Brodu	728360	Radčív	Havlíčkův Brod	IV	1	Havlíčkův Brod	III	ledeč nad Sázavou	III	ledeč nad Sázavou	V

Table with 15 columns: ID, Name, Address, Postcode, District, Type, Date, Status, etc. It lists various administrative units and their details.

Poplachový plán J I H L A V A

Kód ZJU	Název obce	Kód části	Název části obce	Kód IUTJ	Název katastrálního území	Kód ZSJ	Název základní sídelní jednotky	Hesbní obvod	Stupně nebezp.	Stupně poletuch	Předurčené jednotky PO a požadavěk na jejich dobu dojezdu											
											Název JPO	Kat.	Název JPO	Kat.	Název JPO	Kat.	Název JPO	Kat.	Název JPO	Kat.	Název JPO	Kat.
586854	Arnolec	000426	Arnolec	600423	Arnolec	000426	Arnolec	Polná	IV	1	stanice Polná	III/1	Zhoř	III/1	Mělník-ZR	III/1	Arnolec	III/1	Arnolec	V		
586862	Batelov	001144	Batelov	601144	Batelov	001144	Batelov	Tešř	III A	1	stanice Tešř	III/1	Batelov	III/1	Doňi Cerekv	III/1	Batelov	III/1	Doňi Cerekv	V		
		003433	Bezředčín	603433	Bezředčín na Moravě	003433	Bezředčín	Tešř	IV	1	stanice Tešř	III/1	Batelov	III/1	Doňi Cerekv-PE	III/1	Batelov-Bezředčín	III/1	Batelov-Bezředčín	V		
		087696	Lovčín u Tešř	687693	Lovčín u Tešř	087696	Lovčín	Tešř	IV	1	stanice Tešř	III/1	Batelov	III/1	Doňi Cerekv	III/1	Batelov-Lovčín	III/1	Batelov-Lovčín	V		
		105676	Nová Ves u Tešř	705676	Nová Ves u Tešř	105676	Nová Ves	Tešř	IV	1	stanice Tešř	III/1	Batelov	III/1	Horní Dubenky	III/1	Batelov-Nová Ves	III/1	Batelov-Nová Ves	V		
		137294	Ráčov	737291	Ráčov	137294	Ráčov	Tešř	IV	1	stanice Tešř	III/1	Batelov	III/1	Horní Dubenky	III/1	Batelov-Ráčov	III/1	Batelov-Ráčov	V		
586889	Blýž Kámen	004618	Blýž Kámen	604618	Blýž Kámen	004618	Blýž Kámen	Jihlava	IV	1	stanice Jihlava	III/1	stanice Jihlava	III/1	Jihlava-Beřřichov	III/1	Blýž Kámen	III/1	Blýž Kámen	V		
586897	Blřovice	004910	Horní Blřovice	604909	Horní Blřovice	004910	Blřovice I	Jihlava	III B	1	stanice Jihlava	III/1	Luka nad Jihlavou	III/1	Kamenice	III/1	Blřovice	III/1	Blřovice	V		
		004917	Doňi Blřovice	604917	Doňi Blřovice	004917	Blřovice II	Jihlava	III B	1	stanice Jihlava	III/1	Luka nad Jihlavou	III/1	Kamenice	III/1	Blřovice	III/1	Blřovice	V		
586901	Boluslavice	006483	Boluslavice	606481	Boluslavice	006483	Boluslavice	Teř	IV	1	stanice Teř	III/1	Nová Rřse	III/1	Stará Rřse	III/1	Boluslavice	III/1	Boluslavice	V		
586927	Borovná	007790	Borovná	607797	Borovná	007790	Borovná	Teř	IV	1	stanice Teř	III/1	Mysletice	III/1	Mrakotřn	III/1	Borovná	III/1	Borovná	V		
		008009	Boršov	608009	Boršov	008009	Boršov	Jihlava	IV	1	stanice Jihlava	III/1	Hojkov	III/1	Nový Rychňov-PE	III/1	Boršov	III/1	Boršov	V		
		012955	Břnice	602955	Břnice	012955	Na bařnec	Jihlava	IV	1	stanice Jihlava	III/1	Hojkov	III/1	Nový Rychňov-PE	III/1	Boršov	III/1	Boršov	V		
586943	Břnice	030180	Doňi Smřně	630187	Doňi Smřně	030180	Doňi Smřně	Jihlava	III A	1	stanice Jihlava	III/1	Břnice	III/1	Křezice	III/1	Břnice-Doňi Smřně	III/1	Břnice-Doňi Smřně	V		
		012963	Jesřebř u Břnice	612963	Jesřebř u Břnice	012963	Jesřebř	Tešř	IV	1	stanice Tešř	III/1	Břnice	III/1	Stonařov	III/1	Břnice-Jesřebř	III/1	Břnice-Jesřebř	V		
		068721	Komatřovice	668729	Komatřovice u Jihlavy	068721	Komatřovice	Jihlava	IV	1	stanice Jihlava	III/1	Břnice	III/1	Luka nad Jihlavou	III/1	Břnice-Malá	III/1	Břnice-Malá	V		
		117619	Panská Lhota	717614	Panská Lhota	117619	Panská Lhota	Jihlava	III B	1	stanice Jihlava	III/1	Břnice	III/1	Křezice	III/1	Břnice-Panská Lhota	III/1	Břnice-Panská Lhota	V		
		158062	Prřmekov	758060	Prřmekov	158062	Prřmekov	Jihlava	IV	1	stanice Jihlava	III/1	Břnice	III/1	Křezice	III/1	Břnice-Prřmekov	III/1	Břnice-Prřmekov	V		
		136221	Prřseka	736228	Prřseka	136221	Prřseka	Jihlava	III B	1	stanice Jihlava	III/1	Břnice	III/1	Luka nad Jihlavou	III/1	Břnice-Prřseka	III/1	Břnice-Prřseka	V		
		158071	Sřřřov	758078	Sřřřov	158071	Sřřřov	Jihlava	IV	1	stanice Jihlava	III/1	Břnice	III/1	Luka nad Jihlavou	III/1	Břnice-Sřřřov	III/1	Břnice-Sřřřov	V		
590371	Břnicka	173495	Uřřňovice u Jihlavy	773492	Uřřňovice u Jihlavy	173495	Uřřňovice	Jihlava	IV	1	stanice Jihlava	III/1	Břnice	III/1	Luka nad Jihlavou	III/1	Břnice-Uřřňovice	III/1	Břnice-Uřřňovice	V		
586951	Břzkov	012971	Břnicka	612979	Břnicka	012971	Břnicka	Polná	III B	1	stanice Polná	III/1	Dlouhá Břnice	III/1	Opatov-TR	III/1	Břnicka	III/1	Břnicka	V		
586978	Cejle	017400	Cejle	617407	Cejle	017400	Cejle	Jihlava	III B	1	stanice Jihlava	III/1	Phřyslav-HB	III/1	Brzkov	III/1	Brzkov	III/1	Brzkov	V		
		412333	Hutě	617431	Kosteřický Dvřr	412333	Kosteřický Dvřr	Tešř	IV	1	stanice Tešř	III/1	stanice Jihlava	III/1	Doňi Cerekv	III/1	Cejle	III/1	Cejle	V		
		017523	Cerekvřka	617423	Hutě	017423	Hutě	Jihlava	IV	1	stanice Jihlava	III/1	stanice Jihlava	III/1	Doňi Cerekv	III/1	Cejle	III/1	Cejle	V		
586986	Cerekvřka-Rosice	017520	Cerekvřka	617521	Cerekvřka	017520	Cerekvřka	Jihlava	IV	1	stanice Jihlava	III/1	Stonařov	III/1	Jihlava-Beřřichov	III/1	Cerekvřka-Rosice	III/1	Cerekvřka-Rosice	V		
587001	Černč	020133	Rosice	617539	Prosece u Cerekvřky	020133	Rosice	Jihlava	IV	1	stanice Jihlava	III/1	Stonařov	III/1	Jihlava-Beřřichov	III/1	Cerekvřka-Rosice	III/1	Cerekvřka-Rosice	V		
		020141	Myslřvka	620149	Myslřvka	020141	Myslřvka	Teř	IV	1	stanice Teř	III/1	Mysletice	III/1	stanice Dačice-JOK	III/1	Černč	III/1	Černč	V		
		020150	Slavřov	620157	Slavřov	020150	Slavřov	Teř	IV	1	stanice Teř	III/1	Mysletice	III/1	stanice Dačice-JOK	III/1	Černč	III/1	Černč	V		
587117	Čřzov	181838	Čřzov u Jihlavy	781835	Čřzov u Jihlavy	181838	Čřzov	Jihlava	IV	1	stanice Jihlava	III/1	Stonařov	III/1	stanice Dačice-JOK	III/1	Čřzov	III/1	Čřzov	V		
587170	Dlouhá Břnice	026379	Dlouhá Břnice	626376	Dlouhá Břnice	026379	Dlouhá Břnice	Tešř	III B	1	stanice Tešř	III/1	Stonařov	III/1	Jihlava-Beřřichov	III/1	Čřzov	III/1	Čřzov	V		
587028	Dobronřn	027405	Dobronřn	627402	Dobronřn	027405	Dobronřn	Polná	III A	1	stanice Polná	III/1	Poná	III/1	Stonařov	III/1	Dobronřn	III/1	Dobronřn	V		
		027464	Dobrouřov	627461	Střelcká	027464	Střelcká	Polná	IV	1	stanice Polná	III/1	Poná	III/1	Stokař-HB	III/1	Dobronřn	III/1	Dobronřn	V		
587036	Dobrouřov	028878	Doňi Cerekv	628875	Doňi Cerekv	028878	Doňi Cerekv	Tešř	III A	1	stanice Tešř	III/1	Doňi Cerekv	III/1	Batelov	III/1	Dobrouřov	III/1	Dobrouřov	V		
587044	Doňi Cerekv	152790	Nový Svět	752801	Nový Svět	152790	Nový Svět	Tešř	IV	1	stanice Tešř	III/1	Doňi Cerekv	III/1	Batelov	III/1	Dobrouřov	III/1	Dobrouřov	V		
		152803	Spelřov	752807	Spelřov	152803	Spelřov	Tešř	IV	1	stanice Tešř	III/1	Doňi Cerekv	III/1	Batelov	III/1	Dobrouřov	III/1	Dobrouřov	V		
587061	Doňi Vilmeč	030350	Doňi Vilmeč	630357	Doňi Vilmeč	030350	Doňi Vilmeč	Teř	IV	1	stanice Teř	III/1	Nová Rřse	III/1	Stará Rřse	III/1	Doňi Vilmeč	III/1	Doňi Vilmeč	V		
587079	Doupe	031453	Doupe	631451	Doupe	031453	Doupe	Teř	IV	1	stanice Teř	III/1	Mrakotřn	III/1	stanice Tešř	III/1	Doupe	III/1	Doupe	V		
587087	Dudřn	033707	Dudřn	633704	Dudřn	033707	Dudřn	Jihlava	IV	1	stanice Jihlava	III/1	Opatov	III/1	Vármý Jenřkov	III/1	Dudřn	III/1	Dudřn	V		
		033855	Duřejov	633852	Duřejov	033855	Duřejov	Jihlava	III B	1	stanice Jihlava	III/1	Hojkov	III/1	Opatov	III/1	Duřejov	III/1	Duřejov	V		
587095	Duřejov	017418	Dvorce	617415	Dvorce u Jihlavy	017418	Dvorce	Jihlava	IV	1	stanice Jihlava	III/1	Hojkov	III/1	Jihlava-Beřřichov	III/1	Duřejov	III/1	Duřejov	V		
587229	Dvorce	034185	Doňi Dvorce	634182	Doňi Dvorce u Teř	034185	Doňi Dvorce	Teř	IV	1	stanice Teř	III/1	Teř	III/1	Stará Rřse	III/1	Dvorce	III/1	Dvorce	V		
587109	Dyřice	034189	Dyřice	634191	Dyřice	034189	Dyřice	Teř	IV	1	stanice Teř	III/1	Teř	III/1	Stará Rřse	III/1	Dvorce	III/1	Dvorce	V		
		034215	Dyřicka	634212	Dyřicka	034215	Dyřicka	Teř	IV	1	stanice Teř	III/1	Teř	III/1	Stará Rřse	III/1	Dvorce	III/1	Dvorce	V		
		034219	Dyřicka	634217	Dyřicka	034219	Dyřicka	Teř	IV	1	stanice Teř	III/1	Teř	III/1	Stará Rřse	III/1	Dvorce	III/1	Dvorce	V		
		034223	Straná	634221	Rosický u Teř	034223	Rosický u Teř	Teř	IV	1	stanice Teř	III/1	Teř	III/1	Stará Rřse	III/1	Dvorce	III/1	Dvorce	V		
587125	Hladov	038814	Hladov	638811	Hladov	038814	Hladov	Teř	IV	1	stanice Teř	III/1	Teř	III/1	Stará Rřse	III/1	Dvorce	III/1	Dvorce	V		
587141	Hodice	040274	Hodice	640271	Hodice	040274	Hodice	Teř	III B	1	stanice Teř	III/1	Teř	III/1	Stará Rřse	III/1	Dvorce	III/1	Dvorce	V		
587150	Hojkov	040690	Hojkov	640697	Hojkov	040690	Hojkov	Jihlava	IV	1	stanice Jihlava	III/1	Hojkov	III/1	Nový Rychňov-PE	III/1	Hladov	III/1	Hladov	V		
		040697	Hojkov	640697	Hojkov	040697	Hojkov	Jihlava	IV	1	stanice Jihlava	III/1	Hojkov	III/1	Nový Rychňov-PE	III/1	Hladov	III/1	Hladov	V		
587168	Horní Dubenky	042820	Horní Dubenky	642827	Horní Dubenky	042820	Horní Dubenky	Jihlava	III B	1	stanice Jihlava	III/1	Hojkov	III/1	Nový Rychňov-PE	III/1	Hodice	III/1	Hodice	V		
		043583	Horní Myslová	643581	Horní Myslová	043583	Horní Myslová	Teř	IV	1	stanice Teř	III/1	Podčáky-PE	III/1	Horní Dubenky	III/1	Hodice	III/1	Hodice	V		
587192	Hostřice	045713	Častřovice	645711	Častřovice u Hostřic	045713	Častřovice	Teř	IV	1	stanice Teř	III/1	Podčáky-PE	III/1	Horní Dubenky	III/1	Hodice	III/1	Hodice	V		
		045721	Hostřice	645729	Hostřice	045721	Hostřice	Teř	IV	1	stanice Teř	III/1	Mysletice	III/1	Podčáky-PE	III/1	Hodice	III/1	Hodice	V		
590681	Hřutov	048879	Hřutov	648876	Hřutov	048879	Hřutov	Teř	IV	1	stanice Teř	III/1	Mrakotřn	III/1	Teř	III/1	Hodice	III/1	Hodice	V		
587222	Hubenov	049210	Hubenov	649210	Hubenov	049210	Hubenov	Jihlava	IV	1	stanice Jihlava	III/1	Hojkov	III/1	Opatov-TR	III/1	Hřutov	III/1	Hřutov	V		
		050369	Hybřelec	650366	Hybřelec	050369	Hybřelec	Jihlava	III B	1	stanice Jihlava	III/1	Hojkov	III/1	Opatov	III/1	Hubenov	III/1	Hubenov	V		
550281	Jamně	056618	Jamně	656615	Jamně u Jihlavy	056618	Jamně	Polná	III B	1	stanice Polná	III/1	stanice Jihlava	III/1	Jihlava-Beřřichov	III/1						

Poplachový plán P E L H Ř I M O V

Kód ZSJ	Název obce	Kód části	Název části obce	Kód ÚTJ	Název katastrálního území	Kód ZSJ	Název základní sídelní jednotky	Hasební obvod	Stupeň nebezp.	Stupeň poplachu	Název JPO	Předurčené jednotky PO z požadavek na jejich dobu dojezu	Název JPO	Kat.	Název JPO	Kat.	Název JPO	Kat.
550388	Armešovice	000415	Armešovice	600415	Armešovice	000415	Armešovice	Armešovice	IV	1	stanice Pacov	Kobletice	Armešovice	III/1	Armešovice	III/1	Armešovice	V
551118	Bábovice	600725	Bábovice	600725	Bábovice	000725	Bábovice	Armešovice	IV	1	stanice Peřimov	Armešovice	Armešovice	III/1	Bábovice	III/1	Bábovice	V
551238	Bělá	601589	Bělá u Horní Cerekev	601589	Bělá	001589	Bělá	Armešovice	IIIb	1	stanice Peřimov	Horní Cerekev	Horní Cerekev	III/1	Prostky	III/1	Bělá	V
552549	Bondalín	606065	Bondalín	606065	Bondalín	006065	Bondalín	Kamenice nad Lipou	IV	1	stanice Pacov	Kamenice nad Lipou	Kamenice nad Lipou	III/1	Bondalín	III/1	Bondalín	V
552400	Borotice	603749	Borotice	603749	Borotice	003749	Borotice	Armešovice	IV	1	stanice Pacov	Armešovice	Armešovice	III/1	Borotice	III/1	Borotice	V
552418	Borotín	608141	Borotín	608141	Borotín	008141	Borotín	Kamenice nad Lipou	IV	1	stanice Pacov	Kamenice nad Lipou	Kamenice nad Lipou	III/1	Borotín	III/1	Borotín	V
547561	Bratčice	608770	Bratčice	608770	Bratčice	008770	Bratčice	Kamenice nad Lipou	IV	1	stanice Pacov	Armešovice	Armešovice	III/1	Bratčice	III/1	Bratčice	V
547603	Bratčice	609694	Bratčice	609694	Bratčice	009694	Bratčice	Kamenice nad Lipou	IV	1	stanice Pacov	Armešovice	Armešovice	III/1	Bratčice	III/1	Bratčice	V
547638	Budkov	615351	Budkov	615351	Budkov	015351	Budkov	Humpolec	IIIb	1	stanice Humpolec	Humpolec	Humpolec	III/1	Budkov	III/1	Budkov	V
551312	Burenice	615370	Burenice	615370	Burenice	015370	Burenice	Humpolec	IV	1	stanice Humpolec	Humpolec	Humpolec	III/1	Burenice	III/1	Burenice	V
551320	Burenice	616209	Burenice	616209	Burenice	016209	Burenice	Humpolec	IV	1	stanice Humpolec	Humpolec	Humpolec	III/1	Burenice	III/1	Burenice	V
616213	Kyjov u Burenice	616213	Kyjov u Burenice	616213	Kyjov u Burenice	016213	Kyjov u Burenice	Humpolec	IIIb	1	stanice Pacov	Humpolec	Humpolec	III/1	Burenice	III/1	Burenice	V
616223	Kyjov	616230	Kyjov	616230	Kyjov	016230	Kyjov	Humpolec	IV	1	stanice Pacov	Humpolec	Humpolec	III/1	Burenice	III/1	Burenice	V
616241	Redbřov	616249	Redbřov u Burenice	616249	Redbřov u Burenice	016249	Redbřov u Burenice	Humpolec	IV	1	stanice Pacov	Humpolec	Humpolec	III/1	Redbřov	III/1	Redbřov	V
551801	Bystrá	616824	Bystrá	616824	Bystrá	016824	Bystrá	Humpolec	IV	1	stanice Humpolec	Humpolec	Humpolec	III/1	Bystrá	III/1	Bystrá	V
547662	Cetoraz	617671	Cetoraz	617671	Cetoraz	017671	Cetoraz	Humpolec	IIIb	1	stanice Pacov	Humpolec	Humpolec	III/1	Cetoraz	III/1	Cetoraz	V
547689	Časlavsko	618520	Časlavsko	618520	Časlavsko	018520	Časlavsko	Humpolec	IV	1	stanice Pacov	Humpolec	Humpolec	III/1	Časlavsko	III/1	Časlavsko	V
618538	Jelenov	618527	Časlavsko	618527	Časlavsko	018527	Jelenov	Humpolec	IV	1	stanice Pacov	Humpolec	Humpolec	III/1	Časlavsko	III/1	Časlavsko	V
618546	Kopaniny	618547	Kopaniny	618547	Kopaniny	018547	Kopaniny	Humpolec	IV	1	stanice Pacov	Humpolec	Humpolec	III/1	Časlavsko	III/1	Časlavsko	V
618551	Skobčovice	618551	Skobčovice	618551	Skobčovice	018551	Skobčovice	Humpolec	IV	1	stanice Pacov	Humpolec	Humpolec	III/1	Časlavsko	III/1	Časlavsko	V
618553	Střelčovice	618552	Střelčovice	618552	Střelčovice	018552	Střelčovice	Humpolec	IV	1	stanice Pacov	Humpolec	Humpolec	III/1	Časlavsko	III/1	Časlavsko	V
618694	Čibor	618691	Čibor u Časlava	618691	Čibor u Časlava	018691	Čibor	Humpolec	IV	1	stanice Pacov	Humpolec	Humpolec	III/1	Časlavsko	III/1	Časlavsko	V
618703	Čáslav	618705	Čáslav	618705	Čáslav	018705	Čáslav	Humpolec	IIIb	1	stanice Pacov	Humpolec	Humpolec	III/1	Čáslav	III/1	Čáslav	V
618713	Čáslav	618713	Čáslav	618713	Čáslav	018713	Čáslav	Humpolec	IV	1	stanice Pacov	Humpolec	Humpolec	III/1	Čáslav	III/1	Čáslav	V
618723	Čáslav	618723	Čáslav	618723	Čáslav	018723	Čáslav	Humpolec	IV	1	stanice Pacov	Humpolec	Humpolec	III/1	Čáslav	III/1	Čáslav	V
618741	Čejov	619043	Čejov	619043	Čejov	019043	Čejov	Humpolec	IIIb	1	stanice Humpolec	Humpolec	Humpolec	III/1	Čejov	III/1	Čejov	V
547735	Čejov	619043	Čejov	619043	Čejov	019043	Čejov	Humpolec	IV	1	stanice Humpolec	Humpolec	Humpolec	III/1	Čejov	III/1	Čejov	V
529828	Čeláská	619381	Čeláská	619381	Čeláská	019381	Čeláská	Humpolec	IV	1	stanice Peřimov	Humpolec	Humpolec	III/1	Čeláská	III/1	Čeláská	V
551142	Cernov	620524	Cernov	620524	Cernov	020524	Cernov	Humpolec	IV	1	stanice Peřimov	Humpolec	Humpolec	III/1	Cernov	III/1	Cernov	V
547760	Cernovice	620356	Cernovice	620356	Cernovice	020356	Cernovice	Humpolec	IV	1	stanice Peřimov	Humpolec	Humpolec	III/1	Cernovice	III/1	Cernovice	V
620350	Cernovice	620350	Cernovice u Tábora	620350	Cernovice u Tábora	020350	Cernovice	Humpolec	IIIa	1	stanice Kamenice nad Lipou	Cernovice	Cernovice	III/2	Cernovice	III/2	Cernovice	V
620832	Dobruška	620830	Dobruška u Cernovic	620830	Dobruška u Cernovic	020830	Dobruška	Humpolec	IV	1	stanice Kamenice nad Lipou	Cernovice	Cernovice	III/2	Dobruška	III/2	Dobruška	V
620859	Panské Mlýny	620859	Panské Mlýny	620859	Panské Mlýny	020859	Panské Mlýny	Humpolec	IV	1	stanice Kamenice nad Lipou	Cernovice	Cernovice	III/2	Dobruška	III/2	Dobruška	V
620850	Cernovice u Tábora	620850	Cernovice u Tábora	620850	Cernovice u Tábora	020850	Cernovice u Tábora	Humpolec	IV	1	stanice Kamenice nad Lipou	Cernovice	Cernovice	III/2	Tábor	III/2	Tábor	V
620930	Cernovice u Tábora	620930	Cernovice u Tábora	620930	Cernovice u Tábora	020930	Cernovice u Tábora	Humpolec	IV	1	stanice Kamenice nad Lipou	Cernovice	Cernovice	III/2	Tábor	III/2	Tábor	V
620950	Cernovice u Tábora	620950	Cernovice u Tábora	620950	Cernovice u Tábora	020950	Cernovice u Tábora	Humpolec	IV	1	stanice Kamenice nad Lipou	Cernovice	Cernovice	III/2	Tábor	III/2	Tábor	V
620950	Cernovice u Tábora	620950	Cernovice u Tábora	620950	Cernovice u Tábora	020950	Cernovice u Tábora	Humpolec	IV	1	stanice Kamenice nad Lipou	Cernovice	Cernovice	III/2	Tábor	III/2	Tábor	V
620950	Cernovice u Tábora	620950	Cernovice u Tábora	620950	Cernovice u Tábora	020950	Cernovice u Tábora	Humpolec	IV	1	stanice Kamenice nad Lipou	Cernovice	Cernovice	III/2	Tábor	III/2	Tábor	V
620950	Cernovice u Tábora	620950	Cernovice u Tábora	620950	Cernovice u Tábora	020950	Cernovice u Tábora	Humpolec	IV	1	stanice Kamenice nad Lipou	Cernovice	Cernovice	III/2	Tábor	III/2	Tábor	V
620950	Cernovice u Tábora	620950	Cernovice u Tábora	620950	Cernovice u Tábora	020950	Cernovice u Tábora	Humpolec	IV	1	stanice Kamenice nad Lipou	Cernovice	Cernovice	III/2	Tábor	III/2	Tábor	V
620950	Cernovice u Tábora	620950	Cernovice u Tábora	620950	Cernovice u Tábora	020950	Cernovice u Tábora	Humpolec	IV	1	stanice Kamenice nad Lipou	Cernovice	Cernovice	III/2	Tábor	III/2	Tábor	V
620950	Cernovice u Tábora	620950	Cernovice u Tábora	620950	Cernovice u Tábora	020950	Cernovice u Tábora	Humpolec	IV	1	stanice Kamenice nad Lipou	Cernovice	Cernovice	III/2	Tábor	III/2	Tábor	V
620950	Cernovice u Tábora	620950	Cernovice u Tábora	620950	Cernovice u Tábora	020950	Cernovice u Tábora	Humpolec	IV	1	stanice Kamenice nad Lipou	Cernovice	Cernovice	III/2	Tábor	III/2	Tábor	V
620950	Cernovice u Tábora	620950	Cernovice u Tábora	620950	Cernovice u Tábora	020950	Cernovice u Tábora	Humpolec	IV	1	stanice Kamenice nad Lipou	Cernovice	Cernovice	III/2	Tábor	III/2	Tábor	V
620950	Cernovice u Tábora	620950	Cernovice u Tábora	620950	Cernovice u Tábora	020950	Cernovice u Tábora	Humpolec	IV	1	stanice Kamenice nad Lipou	Cernovice	Cernovice	III/2	Tábor	III/2	Tábor	V
620950	Cernovice u Tábora	620950	Cernovice u Tábora	620950	Cernovice u Tábora	020950	Cernovice u Tábora	Humpolec	IV	1	stanice Kamenice nad Lipou	Cernovice	Cernovice	III/2	Tábor	III/2	Tábor	V
620950	Cernovice u Tábora	620950	Cernovice u Tábora	620950	Cernovice u Tábora	020950	Cernovice u Tábora	Humpolec	IV	1	stanice Kamenice nad Lipou	Cernovice	Cernovice	III/2	Tábor	III/2	Tábor	V
620950	Cernovice u Tábora	620950	Cernovice u Tábora	620950	Cernovice u Tábora	020950	Cernovice u Tábora	Humpolec	IV	1	stanice Kamenice nad Lipou	Cernovice	Cernovice	III/2	Tábor	III/2	Tábor	V
620950	Cernovice u Tábora	620950	Cernovice u Tábora	620950	Cernovice u Tábora	020950	Cernovice u Tábora	Humpolec	IV	1	stanice Kamenice nad Lipou	Cernovice	Cernovice	III/2	Tábor	III/2	Tábor	V
620950	Cernovice u Tábora	620950	Cernovice u Tábora	620950	Cernovice u Tábora	020950	Cernovice u Tábora	Humpolec	IV	1	stanice Kamenice nad Lipou	Cernovice	Cernovice	III/2	Tábor	III/2	Tábor	V
620950	Cernovice u Tábora	620950	Cernovice u Tábora	620950	Cernovice u Tábora	020950	Cernovice u Tábora	Humpolec	IV	1	stanice Kamenice nad Lipou	Cernovice	Cernovice	III/2	Tábor	III/2	Tábor	V
620950	Cernovice u Tábora	620950	Cernovice u Tábora	620950	Cernovice u Tábora	020950	Cernovice u Tábora	Humpolec	IV	1	stanice Kamenice nad Lipou	Cernovice	Cernovice	III/2	Tábor	III/2	Tábor	V
620950	Cernovice u Tábora	620950	Cernovice u Tábora	620950	Cernovice u Tábora	020950	Cernovice u Tábora	Humpolec	IV	1	stanice Kamenice nad Lipou	Cernovice	Cernovice	III/2	Tábor	III/2	Tábor	V
620950	Cernovice u Tábora	620950	Cernovice u Tábora	620950	Cernovice u Tábora	020950	Cernovice u Tábora	Humpolec	IV	1	stanice Kamenice nad Lipou	Cernovice	Cernovice	III/2	Tábor	III/2	Tábor	V
620950	Cernovice u Tábora	620950	Cernovice u Tábora	620950	Cernovice u Tábora	020950	Cernovice u Tábora	Humpolec	IV	1	stanice Kamenice nad Lipou	Cernovice	Cernovice	III/2	Tábor	III/2	Tábor	V
620950	Cernovice u Tábora	620950	Cernovice u Tábora	620950	Cernovice u Tábora	020950	Cernovice u Tábora	Humpolec	IV	1	stanice Kamenice nad Lipou	Cernovice	Cernovice	III/2	Tábor	III/2	Tábor	V
620950	Cernovice u Tábora	620950	Cernovice u Tábora	620950	Cernovice u Tábora	020950	Cernovice u Tábora	Humpolec	IV	1	stanice Kamenice nad Lipou	Cernovice	Cernovice	III/2	Tábor	III/2	Tábor	V
620950	Cernovice u Tábora	620950	Cernovice u Tábora	620950	Cernovice u Tábora	020950	Cernovice u Tábora	Humpolec	IV	1	stanice Kamenice nad Lipou	Cernovice	Cernovice	III/2	Tábor	III/2	Tábor	V
620950	Cernovice u Tábora	620950	Cernovice u Tábora	620950	Cernovice u Tábora	020950	Cernovice u Tábora	Humpolec	IV	1	stanice Kamenice nad Lipou	Cernovice	Cernovice	III/2	Tábor	III/2	Tábor	V
620950	Cernovice u Tábora	620950	Cernovice u Tábora	620950	Cernovice u Tábora	020950	Cernovice u Tábora	Humpolec	IV	1	stanice Kamenice nad Lipou	Cernovice	Cernovice	III/2	Tábor	III/2	Tábor	V
620950	Cernovice u Tábora	620950	Cernovice u Tábora	620950	Cernovice u Tábora	020950	Cernovice u Tábora	Humpolec	IV	1	stanice Kamenice nad Lipou	Cernovice	Cernovice	III/2	Tábor	III/2	Tábor	V
620950	Cernovice u Tábora	620950	Cernovice u Tábora	620950	Cernovice u Tábora	020950	Cernovice u Tábora	Humpolec	IV	1	stanice Kamenice nad Lipou	Cernovice	Cernovice	III/2	Tábor	III/2	Tábor	V
620950	Cernovice u Tábora	620950	Cernovice u Tábora	620950	Cernovice u Tábora	020950	Cernovice u Tábora	Humpolec	IV	1								

Table with multiple columns containing administrative data, including location names (e.g., Krasnohorský, Krasnohorský, Krasnohorský), dates, and various codes. The table is organized in a grid-like structure with rows and columns.

Table with 15 columns: Station Name, Station Type, Station Address, Station Category, Station Code, Station Name, Station Type, Station Address, Station Category, Station Code, Station Name, Station Type, Station Address, Station Category, Station Code. The table lists various railway stations and their associated codes and categories.

Příloha č. 2 - Poplachový plán integrovaného záchranného systému kraje

POPLACHOVÝ PLÁN INTEGROVANÉHO ZÁCHRANNÉHO SYSTÉMU KRAJE

Čl. 1 Úvodní ustanovení

Tento Poplachový plán integrovaného záchranného systému kraje Vysočina (dále jen „poplachový plán IZS“) se použije v případě, pokud u mimořádné události musí společně zasahovat dvě a více složek integrovaného záchranného systému (dále jen „složky“), v souladu s právním předpisem.¹

Čl. 2 Spojení na základní a ostatní složky

Výčet spojení na složky, které obsahuje zejména telefonní, radiovou a datovou komunikaci na místa trvalé obsluhy a na vedoucí složek, kteří rozhodují o vyslání sil a prostředků základních a ostatních složek, vede Hasičský záchranný sbor kraje Vysočina (dále jen „HZS kraje“) a je uložen na jeho krajském operačním a informačním středisku, které je i operačním a informačním střediskem integrovaného záchranného systému (dále jen „operační středisko HZS kraje“).

Čl. 3 Přehled sil a prostředků ostatních složek a přehled sil a prostředků pro potřeby záchranných a likvidačních prací na základě smluvních vztahů a způsob jejich povolávání

- (1) Přehled sil a prostředků ostatních složek a přehled sil a prostředků pro potřeby záchranných a likvidačních prací zajištěných na základě smluvních vztahů s fyzickými a právními osobami včetně způsobu jejich povolávání je veden na HZS kraje a je uložen na operačním středisku HZS kraje.
- (2) HZS kraje zpracovává a vede aktuální seznam vozidel složek s výjimkou z pojištění odpovědnosti.
- (3) Složky ohlašují operačnímu středisku HZS kraje změny nutné pro aktuálnost informací obsažených v dokumentech „Výčet spojení na základní složky“ a „Přehled sil a prostředků ostatních složek a přehled sil a prostředků pro potřeby záchranných a likvidačních prací na základě smluvních vztahů a způsob jejich povolávání“.

Čl. 4 Způsob povolávání a vyzoumívání vedoucích složek a členů krizových štábů, právnických osob a podnikajících fyzických osob zahrnutých do havarijního plánu kraje nebo vnějšího havarijního plánu

- (1) Vedoucí složek, členové krizových štábů a právníky osoby a podnikající fyzické osoby zahrnutí do havarijního plánu kraje nebo vnějšího havarijního plánu oznamují HZS kraje druh a způsob použití komunikačních prostředků použitelných k jejich okamžitému vyzoumění nebo povolání.


¹ § 19 odst. 3 a 4 vyhlášky č. 328/2001 Sb., o některých podrobnostech k zabezpečení integrovaného záchranného systému, ve znění pozdějších předpisů

- (2) Operační středisko HZS kraje vyzoomívá a povolává vedoucí složek na úrovni kraje, členy krizového štábu kraje a právnické a podnikající fyzické osob zahrnuté do havarijního plánu kraje nebo vnějšího havarijního plánu za užití komunikačních prostředků oznámených HZS kraje v souladu s Čl. 4 odst. 1 tohoto poplachového plánu IZS, a to na základě rozhodnutí hejtmána kraje Vysočina (dále jen „hejtman kraje“), starosty obce s rozšířenou působností nebo jím pověřené osoby.
- (3) Žádost o povolání členů příslušného krizového štábu může uplatnit také řídicí důstojník HZS kraje za podmínek stanovených právním předpisem.²
- (4) Plán povolávání a vyzoomívání vedoucích složek, členů krizového štábu kraje, starostů obcí s rozšířenou působností a členů krizového štábu obcí s rozšířenou působností je veden u operačního střediska HZS kraje a je trvale aktualizován HZS kraje.

Čl. 5 Závěrečná ustanovení

- (1) Tento poplachový plán IZS byl schválen v souladu s § 11 písm. d) zákona č. 239/2000 Sb., o integrovaném záchranném systému a o změně některých zákonů, ve znění pozdějších předpisů, hejtmanem kraje.
- (2) Tento poplachový plán IZS je v souladu s § 4 nařízení vlády č. 172/2001 Sb., k provedení zákona o požární ochraně, ve znění pozdějších předpisů, součástí Nařízení kraje Vysočina, kterým se stanoví Požární poplachový plán kraje Vysočina.
- (3) Tento poplachový plán IZS ruší Poplachový plán integrovaného záchranného systému kraje ze dne 21. 7. 2006.
- (4) Tento poplachový plán IZS nabývá platnosti dnem podpisu hejtmanem kraje a účinnosti dnem, kdy nabude účinnosti Nařízení kraje Vysočina, kterým se stanoví Požární poplachový plán kraje Vysočina.

V Jihlavě dne



MUDr. Jiří Běhounek
hejtman kraje Vysočina

² § 11 vyhlášky č. 328/2001 Sb., o některých podrobnostech k zabezpečení integrovaného záchranného systému, ve znění pozdějších předpisů

NAŘÍZENÍ
Kraje Vysočina
ze dne 9. října 2012
č. 18/2012

o zřízení přírodní rezervace Údolí Chlébského potoka a jejího ochranného pásma

Rada Kraje Vysočina vydává v souladu s § 7 a § 59 odst. 1 písm. k) zákona č. 129/2000 Sb., o krajích (krajské zřízení), ve znění pozdějších předpisů, a dle § 77a odst. 2 zákona č. 114/1992 Sb., o ochraně přírody a krajiny, ve znění pozdějších předpisů (dále také zákon o ochraně přírody), toto nařízení kraje:

Čl. 1

Vymezení přírodní rezervace a jejího ochranného pásma

- (1) Zřizuje se přírodní rezervace Údolí Chlébského potoka (dále jen „přírodní rezervace“).
- (2) Přírodní rezervace se rozkládá na území Kraje Vysočina, v katastrálním území Chlébské. Hranice přírodní rezervace se stanoví uzavřeným geometrickým obrazcem s přímými stranami, jehož vrcholy jsou určeny souřadnicemi jednotné trigonometrické sítě katastrální¹⁾. Seznam souřadnic vrcholů geometrického obrazce tak, jak jdou v obrazci za sebou, je uveden v příloze č. 1 k tomuto nařízení.
- (3) Ochranné pásmo přírodní rezervace se rozkládá na území Kraje Vysočina, v katastrálním území Chlébské. Hranice ochranného pásma přírodní rezervace se stanoví dvěma uzavřenými geometrickými obrazci s přímými stranami, jejichž vrcholy jsou určeny souřadnicemi jednotné trigonometrické sítě katastrální¹⁾. Seznam souřadnic vrcholů geometrických obrazců tak, jak jdou v obrazcích za sebou, je uveden v příloze č. 2 k tomuto nařízení.
- (4) Orientační grafické znázornění území přírodní rezervace a jejího ochranného pásma je uvedeno v příloze č. 3 k tomuto nařízení.

Čl. 2

Předmět ochrany

Předmětem ochrany přírodní rezervace jsou:

- a) mozaika přírodě blízkých lučních a lesních společenstev tvořených především údolními jasanovo-olšovými luhy s významným výskytem zvláště chráněných druhů, především bledule jarní (*Leucojum vernum*),
- b) typy přírodních stanovišť a druhy, pro které byla jiným právním předpisem²⁾ vyhlášena evropsky významná lokalita Údolí Chlébského potoka a které se nacházejí na území přírodní rezervace.

Čl. 3

Bližší ochranné podmínky

Jen se souhlasem příslušného orgánu ochrany přírody lze v přírodní rezervaci:

- a) povolovat změny druhů pozemků nebo způsobů jejich využití³⁾,
- b) zřizovat nová myslivecká zařízení včetně slanisek,
- c) přikrmovat zvěř,
- d) měnit či narušovat hydrologické poměry,
- e) měnit stavby,
- f) vjíždět čtyřkolkami a jednostopými motorovými vozidly,
- g) skladovat dřevo nebo jiné materiály, a to i přechodně,
- h) tábořit a rozdělávat ohně.

Čl. 4

Činnosti a zásahy vázané na předchozí souhlas orgánu ochrany přírody v ochranném pásmu

Jen se souhlasem příslušného orgánu ochrany přírody lze v ochranném pásmu přírodní rezervace:

- a) hospodařit na pozemcích způsobem vyžadujícím intenzivní technologie,
- b) povolovat nebo uskutečňovat záměrné rozšiřování geograficky nepůvodních druhů rostlin a živočichů,
- c) obnovovat luční porosty pomocí orby nebo herbicidů,

1) Nařízení vlády č. 430/2006 Sb., o stanovení geodetických referenčních systémů a státních mapových děl závazných na území státu a zásadách jejich používání.

2) Příloha č. 514 k nařízení vlády č. 132/2005 Sb., kterým se stanoví národní seznam evropsky významných lokalit

3) Například § 80 odst. 1 zákona č. 183/2006 Sb., o územním plánování a stavebním řádu (stavební zákon) a § 2 odst. 3 a § 6 zákona č. 344/1992 Sb., o katastru nemovitostí České republiky (katastrální zákon), ve znění pozdějších předpisů.

- d) zřizovat nová myslivecká zařízení včetně slanisek,
e) přikrmovat zvěř.

Čl. 5

Závěrečná ustanovení

(1) Nedílnou součástí tohoto nařízení jsou:

- a) Příloha č. 1 – Seznam souřadnic jednotné trigonometrické sítě katastrální (S-JTSK) jednotlivých vrcholů geometrického obrazce, kterým jsou stanoveny hranice přírodní rezervace Údolí Chlébského potoka.
b) Příloha č. 2 – Seznam souřadnic jednotné trigonometrické sítě katastrální (S-JTSK) jednotlivých vrcholů geometrických obrazců, kterými jsou stanoveny hranice ochranného pásma přírodní rezervace Údolí Chlébského potoka
c) Příloha č. 3 – Orientační grafické znázornění území přírodní rezervace Údolí Chlébského potoka a jejího ochranného pásma.

(2) Toto nařízení kraje nabývá účinnosti patnáctým dnem následujícím po vyhlášení ve Věstníku právních předpisů Kraje Vysočina.

.....
MUDr. Jiří Běhounek v.r.
hejtman Kraje Vysočina

.....
Ing. Vladimír Novotný v.r.
náměstek hejtmána Kraje Vysočina

Příloha č. 1 k nařízení Kraje Vysočina č. 18/2012

Seznam souřadnic jednotné trigonometrické sítě katastrální (S-JTSK) jednotlivých vrcholů geometrického obrazce, kterým jsou stanoveny hranice přírodní rezervace Údolí Chlébského potoka

číslo bodu	souřadnice – Y (m)	souřadnice – X (m)	pořadí bodu v obrazci
083001960011	611508.25	1128428.72	1
083001960012	611512.20	1128395.91	2
083001960013	611518.20	1128392.55	3
083001960014	611510.80	1128383.73	4
083001960015	611480.64	1128365.12	5
083001960016	611476.42	1128359.80	6
083001960017	611466.20	1128353.21	7
083001960018	611458.34	1128322.46	8
083001960019	611448.29	1128313.12	9
083001960020	611428.87	1128298.40	10
083001960021	611335.04	1128241.06	11
083001960022	611316.51	1128223.72	12
083001960023	611322.51	1128208.69	13
083001960024	611312.45	1128199.16	14
083001960025	611293.53	1128187.48	15
083001960026	611226.00	1128157.82	16
083001960027	611192.45	1128138.56	17
083001960028	611170.11	1128129.51	18
083001960029	611133.35	1128100.76	19
083001960030	611097.00	1128092.10	20
083001960031	611079.63	1128095.82	21

číslo bodu	souřadnice – Y (m)	souřadnice – X (m)	pořadí bodu v obrazci
083001960032	611063.84	1128071.63	22
083001960033	611041.61	1128051.94	23
083001960034	611013.06	1128019.22	24
083001960035	610959.56	1128001.09	25
083001960036	610943.62	1127998.61	26
083001960037	610942.58	1127995.76	27
083001960038	610932.67	1128002.02	28
083001960039	610946.63	1128023.24	29
083001960040	610952.96	1128039.12	30
083001960041	610968.31	1128084.02	31
083001960042	610990.79	1128112.89	32
083001960043	611013.74	1128143.23	33
083001960044	611032.22	1128159.92	34
083001960045	611105.86	1128188.12	35
083001960046	611136.41	1128208.23	36
083001960047	611184.55	1128233.49	37
083001960048	611240.67	1128270.41	38
083001960049	611274.37	1128307.01	39
083001960050	611342.59	1128282.82	40
083001960051	611359.95	1128290.72	41
083001960052	611360.69	1128302.62	42
083001960053	611395.24	1128308.96	43
083001960054	611389.79	1128317.56	44
083001960055	611407.10	1128323.93	45
083001960056	611450.33	1128350.95	46
083001960057	611459.05	1128358.43	47
083001960058	611467.10	1128368.15	48
083001960059	611470.88	1128372.04	49
083001960060	611430.76	1128429.04	50
083001960061	611457.46	1128457.98	51
083001960062	611438.34	1128488.61	52
083001960063	611467.42	1128512.75	53
083001960064	611520.30	1128527.28	54
083001960065	611556.95	1128521.15	55
083001960066	611613.23	1128536.01	56
083001960067	611671.85	1128546.55	57
083001960068	611668.92	1128558.18	58
083001960069	611691.00	1128571.90	59
083001960070	611763.40	1128583.21	60
083001960071	611792.38	1128596.82	61
083001960074	611867.31	1128640.13	62
083001960073	611881.81	1128629.47	63
083001960001	611823.46	1128577.76	64
083001960002	611804.83	1128569.90	65
083001960003	611774.06	1128539.55	66
083001960004	611747.73	1128526.68	67

číslo bodu	souřadnice – Y (m)	souřadnice – X (m)	pořadí bodu v obrazci
083001960076	611669.13	1128502.61	68
083001960007	611597.36	1128480.82	69
083001960008	611602.40	1128455.17	70
083001960009	611531.25	1128445.52	71
083001960010	611520.32	1128440.48	72
083001960011	611508.25	1128428.72	1

Příloha č. 2 k nařízení Kraje Vysočina č. 18/2012

Seznam souřadnic jednotné trigonometrické sítě katastrální (S-JTSK) jednotlivých vrcholů geometrických obrazců, kterými jsou stanoveny hranice ochranného pásma přírodní rezervace Údolí Chlébského potoka

Geometrický obrazec č. 1

číslo bodu	souřadnice – Y (m)	souřadnice – X (m)	pořadí bodu v obrazci
083001960062	611438.34	1128488.61	1
083001960061	611457.46	1128457.98	2
083001960060	611430.76	1128429.04	3
083001960059	611470.88	1128372.04	4
083001960058	611467.10	1128368.15	5
083001960057	611459.05	1128358.43	6
083001960056	611450.33	1128350.95	7
083001960055	611407.10	1128323.93	8
083001960054	611389.79	1128317.56	9
083001960053	611395.24	1128308.96	10
083001960052	611360.69	1128302.62	11
083001960051	611359.95	1128290.72	12
083001960050	611342.59	1128282.82	13
083001960049	611274.37	1128307.01	14
083001960187	611304.26	1128312.77	15
083001960188	611360.76	1128346.11	16
083001960189	611344.64	1128361.15	17
083001960190	611322.07	1128372.89	18
083001960191	611316.14	1128382.56	19
083001960192	611342.58	1128401.13	20
083001960193	611357.03	1128386.69	21
083001960194	611420.75	1128443.44	22
083001960195	611428.23	1128435.06	23
083001960196	611428.23	1128446.54	24
083001960197	611422.94	1128465.24	25
083001960198	611406.69	1128495.68	26
083001960199	611515.61	1128538.25	27
083001960200	611584.75	1128531.03	28
083001960066	611613.23	1128536.01	29
083001960065	611556.95	1128521.15	30
083001960064	611520.30	1128527.28	31
083001960063	611467.42	1128512.75	32
083001960062	611438.34	1128488.61	1

Geometrický obrazec č. 2


číslo bodu	souřadnice – Y (m)	souřadnice – X (m)	pořadí bodu v obrazci
083001960126	612050.77	1128477.35	1
083001960127	612059.17	1128462.68	2
083001890029	612043.93	1128459.70	3
083001960128	611991.52	1128459.84	4
083001960129	611949.13	1128452.22	5
083001960130	611833.45	1128440.03	6
083001960131	611831.30	1128435.01	7
083001960132	611818.57	1128373.36	8
083001960133	611827.53	1128327.30	9
083001960134	611833.98	1128306.87	10
083001960135	611859.61	1128307.94	11
083001960136	611861.94	1128285.54	12
083001960137	611855.31	1128273.53	13
083001960138	611813.01	1128266.90	14
083001960139	611807.62	1128264.17	15
083001960140	611811.57	1128255.34	16
083001960141	611779.67	1128249.60	17
083001960142	611785.22	1128230.07	18
083001960143	611757.45	1128193.68	19
083001960144	611743.88	1128187.17	20
083001960145	611742.07	1128186.01	21
083001960146	611726.85	1128170.02	22
083001960147	611700.80	1128149.51	23
083001960148	611690.35	1128148.73	24
083001960149	611678.46	1128140.74	25
083001960150	611678.22	1128132.81	26
083001960151	611672.67	1128128.94	27
083001960152	611670.65	1128124.37	28
083001960153	611663.76	1128123.73	29
083001960154	611659.17	1128127.85	30
083001960155	611650.90	1128139.35	31
083001960156	611646.70	1128146.91	32
083001960157	611642.31	1128153.03	33
083001960158	611637.86	1128156.78	34
083001960159	611632.35	1128155.55	35
083001960160	611610.18	1128144.02	36
083001960161	611590.31	1128089.84	37
083001960162	611547.94	1128091.46	38
083001960163	611519.04	1128089.26	39
083001960164	611511.95	1128122.16	40
083001960165	611476.60	1128140.60	41
083001960166	611454.67	1128144.08	42
083001960167	611425.14	1128136.98	43
083001960168	611385.43	1128138.57	44
083001960169	611377.90	1128126.67	45
083001960170	611353.17	1128106.41	46
083001960171	611301.53	1128008.30	47

číslo bodu	souřadnice – Y (m)	souřadnice – X (m)	pořadí bodu v obrazci
083001960172	611284.76	1127958.12	48
083001960173	611254.82	1127973.15	49
083001960174	611236.31	1127961.93	50
083001960175	611178.07	1127962.00	51
083001960176	611173.82	1127993.86	52
083001960177	611177.30	1128022.76	53
083001960178	611175.24	1128049.07	54
083001960179	611168.02	1128060.12	55
083001960180	611154.71	1128051.25	56
083001960181	611105.78	1128036.73	57
083001960182	611036.60	1127974.00	58
083001960183	610989.02	1127953.73	59
083001960184	610961.59	1127989.18	60
083001960185	610958.70	1127993.96	61
083001960186	610948.84	1127994.28	62
083001960037	610942.58	1127995.76	63
083001960036	610943.62	1127998.61	64
083001960035	610959.56	1128001.09	65
083001960034	611013.06	1128019.22	66
083001960033	611041.61	1128051.94	67
083001960032	611063.84	1128071.63	68
083001960031	611079.63	1128095.82	69
083001960030	611097.00	1128092.10	70
083001960029	611133.35	1128100.76	71
083001960028	611170.11	1128129.51	72
083001960027	611192.45	1128138.56	73
083001960026	611226.00	1128157.82	74
083001960025	611293.53	1128187.48	75
083001960024	611312.45	1128199.16	76
083001960023	611322.51	1128208.69	77
083001960022	611316.51	1128223.72	78
083001960021	611335.04	1128241.06	79
083001960020	611428.87	1128298.40	80
083001960019	611448.29	1128313.12	81
083001960018	611458.34	1128322.46	82
083001960017	611466.20	1128353.21	83
083001960016	611476.42	1128359.80	84
083001960015	611480.64	1128365.12	85
083001960014	611510.80	1128383.73	86
083001960013	611518.20	1128392.55	87
083001960012	611512.20	1128395.91	88
083001960011	611508.25	1128428.72	89
083001960010	611520.32	1128440.48	90
083001960009	611531.25	1128445.52	91
083001960008	611602.40	1128455.17	92
083001960007	611597.36	1128480.82	93
083001960076	611669.13	1128502.61	94



číslo bodu	souřadnice – Y (m)	souřadnice – X (m)	pořadí bodu v obrazci
083001960004	611747.73	1128526.68	95
083001960003	611774.06	1128539.55	96
083001960002	611804.83	1128569.90	97
083001960001	611823.46	1128577.76	98
083001960073	611881.81	1128629.47	99
083001960201	611886.86	1128619.59	100
083001960202	611874.89	1128600.46	101
083001960203	611878.79	1128594.20	102
083001960204	611888.30	1128593.79	103
083001960205	611900.17	1128582.28	104
083001960206	611911.90	1128573.82	105
083001960207	611913.78	1128566.79	106
083001960208	611941.16	1128555.91	107
083001960209	611946.45	1128555.71	108
083001960210	611965.00	1128550.42	109
083001960121	611956.57	1128529.01	110
083001960122	612002.09	1128510.19	111
083001960123	612007.70	1128500.83	112
083001960124	612038.59	1128491.24	113
083001960125	612047.82	1128483.89	114
083001960126	612050.77	1128477.35	1


Příloha č. 3 k nařízení Kraje Vysočina č. 18/2012

Orientační grafické znázornění území přírodní rezervace Údolí Chlébského potoka a jejího ochranného pásma



Legenda

-  Hranice přírodní rezervace Údolí Chlébského potoka
-  Hranice ochranného pásma přírodní rezervace Údolí Chlébského potoka

0 100 200 400 600 800
 metry

NAŘÍZENÍ
Kraje Vysočina
ze dne 9. října 2012
č. 19/2012

o zřízení přírodní památky Mrázkova louka

Rada Kraje Vysočina vydává v souladu s ustanovením § 7 a 59 odst. 1 písm. k) zákona č. 129/2000 Sb., o krajích (krajské zřízení), ve znění pozdějších předpisů, a dle § 77a odst. 2 zákona č. 114/1992 Sb., o ochraně přírody a krajiny, ve znění pozdějších předpisů (dále jen zákon o ochraně přírody), toto nařízení kraje:

Čl. 1

Vymezení přírodní památky

- (1) Zřizuje se přírodní památka Mrázkova louka (dále jen „přírodní památka“).
- (2) Přírodní památka se rozkládá na území Kraje Vysočina, v katastrálním území Horní Bory. Hranice přírodní památky se stanoví dvěma uzavřenými geometrickými obrazci s přímými stranami, jejichž vrcholy jsou určeny souřadnicemi jednotné trigonometrické sítě katastrální¹⁾. Seznam souřadnic vrcholů geometrických obrazců tak, jak jdou v obrazcích za sebou, je uveden v příloze č. 1 k tomuto nařízení.
- (3) Orientační grafické znázornění území přírodní památky je uvedeno v příloze č. 2 k tomuto nařízení.

Čl. 2

Předmět ochrany

Předmětem ochrany přírodní památky jsou:

- a) mozaika lučních biotopů vlhkých pcháčových luk, nevápnitých mechových slatinišť a podhorských smilkových trávníků,
- b) vzácné a ohrožené druhy rostlin a živočichů, zejména populace rosnatky okrouhlolisté (*Drosera rotundifolia*), prstnatce májového (*Dactylorhiza majalis*), tolije bahenní (*Parnassia palustris*) a hadilky obecné (*Ophioglossum vulgatum*).

Čl. 3

Bližší ochranné podmínky

Jen se souhlasem příslušného orgánu ochrany přírody lze v přírodní památce:

- a) povolovat změny druhů pozemků nebo způsobů jejich využití²⁾,
- b) zřizovat myslivecká zařízení včetně slanisek,
- c) přikrmovat nebo vnadit zvěř,
- d) narušovat geologický podklad, provádět geologické práce spojené se zásahem do území (průzkumy, vrty),
- e) měnit či narušovat hydrologické poměry,
- f) hospodařit na pozemcích způsobem vyžadujícím intenzivní technologie, používat biocidy.

Čl. 4

Závěrečná ustanovení

- (1) Nedílnou součástí tohoto nařízení jsou:
 - a) Příloha č. 1 – Seznam souřadnic jednotné trigonometrické sítě katastrální (S-JSTK) jednotlivých vrcholů geometrických obrazců, kterými jsou stanoveny hranice přírodní památky Mrázkova louka.
 - b) Příloha č. 2 – Orientační grafické znázornění území přírodní památky Mrázkova louka.
- (2) Toto nařízení nabývá platnosti dnem vyhlášení ve Věstníku právních předpisů kraje a účinnosti patnáctým dnem následujícím po vyhlášení ve Věstníku právních předpisů kraje.

.....
MUDr. Jiří Běhounek v.r.
hejtman Kraje Vysočina

.....
Ing. Vladimír Novotný v.r.
náměstek hejtmána Kraje Vysočina

1) Nařízení vlády č. 430/2006 Sb., o stanovení geodetických referenčních systémů a státních mapových děl závazných na území státu a zásadách jejich používání
2) Například § 80 odst. 1 zákona č. 183/2006 Sb., o územním plánování a stavebním řádu (stavební zákon) a § 2 odst. 3 a § 6 zákona č. 344/1992 Sb., o katastru nemovitostí České republiky (katastrální zákon), ve znění pozdějších předpisů.

Příloha č. 1 k nařízení Kraje Vysočina č. 19/2012

Seznam souřadnic jednotné trigonometrické sítě katastrální (S-JSTK) jednotlivých vrcholů geometrických obrazců, kterými jsou stanoveny hranice přírodní památky Mrázkova louka

číslo bodu	souřadnice – Y (m)	souřadnice – X (m)	pořadí bodu v obrazci
Geometrický obrazec č. 1			
073002460010	637062.58	1128523.95	1
073002460009	637078.98	1128503.79	2
073002460008	637124.07	1128452.57	3
073002460007	637107.12	1128443.46	4
073002460006	637059.33	1128453.67	5
073002460004	637041.19	1128486.27	6
073002460003	637032.09	1128519.45	7
073002460002	637025.64	1128532.21	8
073002460017	637005.95	1128566.95	9
073002460013	637019.39	1128586.71	10
073002460011	637029.55	1128602.75	11
073002460012	637048.92	1128577.48	12
073002460010	637062.58	1128523.95	1
Geometrický obrazec č. 2			
073002460014	637006.28	1128592.09	1
073002460015	636988.08	1128568.76	2
073002460016	636946.11	1128610.57	3
073002460018	636872.53	1128675.49	4
073002460019	636821.92	1128715.60	5
073002460020	636787.02	1128732.50	6
073002460021	636744.36	1128779.92	7
073002460022	636708.16	1128813.08	8
073002460023	636687.51	1128824.07	9
073002460024	636671.09	1128841.14	10
073002460025	636694.31	1128866.64	11
073002460026	636718.20	1128852.46	12
073002460027	636749.54	1128812.81	13
073002460028	636741.11	1128798.75	14
073002460029	636752.69	1128782.35	15
073002460030	636783.42	1128795.20	16
073002460034	636903.70	1128698.89	17
073002460033	636947.17	1128666.82	18
073002460032	637006.55	1128626.62	19
073002460031	637015.77	1128607.40	20
073002460014	637006.28	1128592.09	1

NAŘÍZENÍ
Kraje Vysočina
ze dne 9. října 2012
č. 20/2012

o zřízení přírodní rezervace Hroznětínská louka a olšina

Rada Kraje Vysočina vydává v souladu s § 7 a § 59 odst. 1 písm. k) zákona č. 129/2000 Sb., o krajích (krajské zřízení), ve znění pozdějších předpisů, a dle § 77a odst. 2 zákona č. 114/1992 Sb., o ochraně přírody a krajiny, ve znění pozdějších předpisů (dále také zákon o ochraně přírody), toto nařízení kraje:

Čl. 1

Vymezení přírodní rezervace a jejího ochranného pásma

- (1) Zřizuje se přírodní rezervace Hroznětínská louka a olšina (dále jen „přírodní rezervace“).
- (2) Přírodní rezervace se rozkládá na území Kraje Vysočina, v katastrálním území Hroznětín u Číhoště a Dobrnice. Hranice přírodní rezervace se stanoví uzavřeným geometrickým obrazcem s přímými stranami, jehož vrcholy jsou určeny souřadnicemi jednotné trigonometrické sítě katastrální¹⁾. Seznam souřadnic vrcholů geometrického obrazce tak, jak jdou v obrazech za sebou, je uveden v příloze č. 1 k tomuto nařízení.
- (3) Orientační grafické znázornění území přírodní rezervace je uvedeno v příloze č. 2 k tomuto nařízení.

Čl. 2

Předmět ochrany

Předmětem ochrany přírodní rezervace jsou:

- a) společenstva přírodě blízkých lesů s vegetací údolních jasanovo-olšových luhů, střídavě vlhké pcháčové louky a rybník s výskytem makrofytní vegetace mělkých stojatých vod a vegetací vysokých ostřic s výskytem významných druhů rostlin a živočichů,
- b) typy přírodních stanovišť a druhy, pro které byla jiným právním předpisem²⁾ vyhlášena evropsky významná lokalita Hroznětínská louka a které se nacházejí na území přírodní rezervace.

Čl. 3

Bližší ochranné podmínky

Jen se souhlasem příslušného orgánu ochrany přírody lze v přírodní rezervaci:

- a) povolovat změny druhů pozemků nebo způsobů jejich využití³⁾,
- b) provozovat rybníkářství⁴⁾ a manipulovat s vodní hladinou,
- c) provádět změnu, obnovu nebo údržbu vodního díla spojenou se zásahem do hráze, dna či břehů,
- d) zřizovat nová myslivecká zařízení včetně slanisek,
- e) přikrmovat zvěř,
- f) měnit či narušovat hydrologické poměry,
- g) narušovat geologický podklad, provádět geologické práce spojené se zásahem do území.

Čl. 4

Závěrečná ustanovení

- (1) Nedílnou součástí tohoto nařízení jsou:
 - a) Příloha č. 1 – Seznam souřadnic jednotné trigonometrické sítě katastrální (S-JTSK) jednotlivých vrcholů geometrického obrazce, kterým jsou stanoveny hranice přírodní rezervace Hroznětínská louka a olšina
 - b) Příloha č. 2 – Orientační grafické znázornění území přírodní rezervace Hroznětínská louka a olšina.
- (2) Toto nařízení kraje nabývá účinnosti patnáctým dnem následujícím po vyhlášení ve Věstníku právních předpisů Kraje Vysočina.

.....
MUDr. Jiří Běhounek v.r.
hejtman Kraje Vysočina

.....
Ing. Vladimír Novotný v.r.
náměstek hejtmána Kraje Vysočina

1) Nařízení vlády č. 430/2006 Sb., o stanovení geodetických referenčních systémů a státních mapových děl závazných na území státu a zásadách jejich používání.
2) Příloha č. 490 k nařízení vlády č. 132/2005 Sb., kterým se stanoví národní seznam evropsky významných lokalit
3) Například § 80 odst. 1 zákona č. 183/2006 Sb., o územním plánování a stavebním řádu (stavební zákon) a § 2 odst. 3 a § 6 zákona č. 344/1992 Sb., o katastru nemovitostí České republiky (katastrální zákon), ve znění pozdějších předpisů.
4) Ve smyslu zák. č. 99/2004 Sb., o rybníkářství, výkonu rybářského práva, rybářské stráž, ochraně mořských rybolovných zdrojů a o změně některých zákonů

Příloha č. 1 k nařízení Kraje Vysočina č. 20/2012

Seznam souřadnic jednotné trigonometrické sítě katastrální (S-JTSK) jednotlivých vrcholů geometrického obrazce, kterým jsou stanoveny hranice přírodní rezervace Hroznětínská louka a olšina

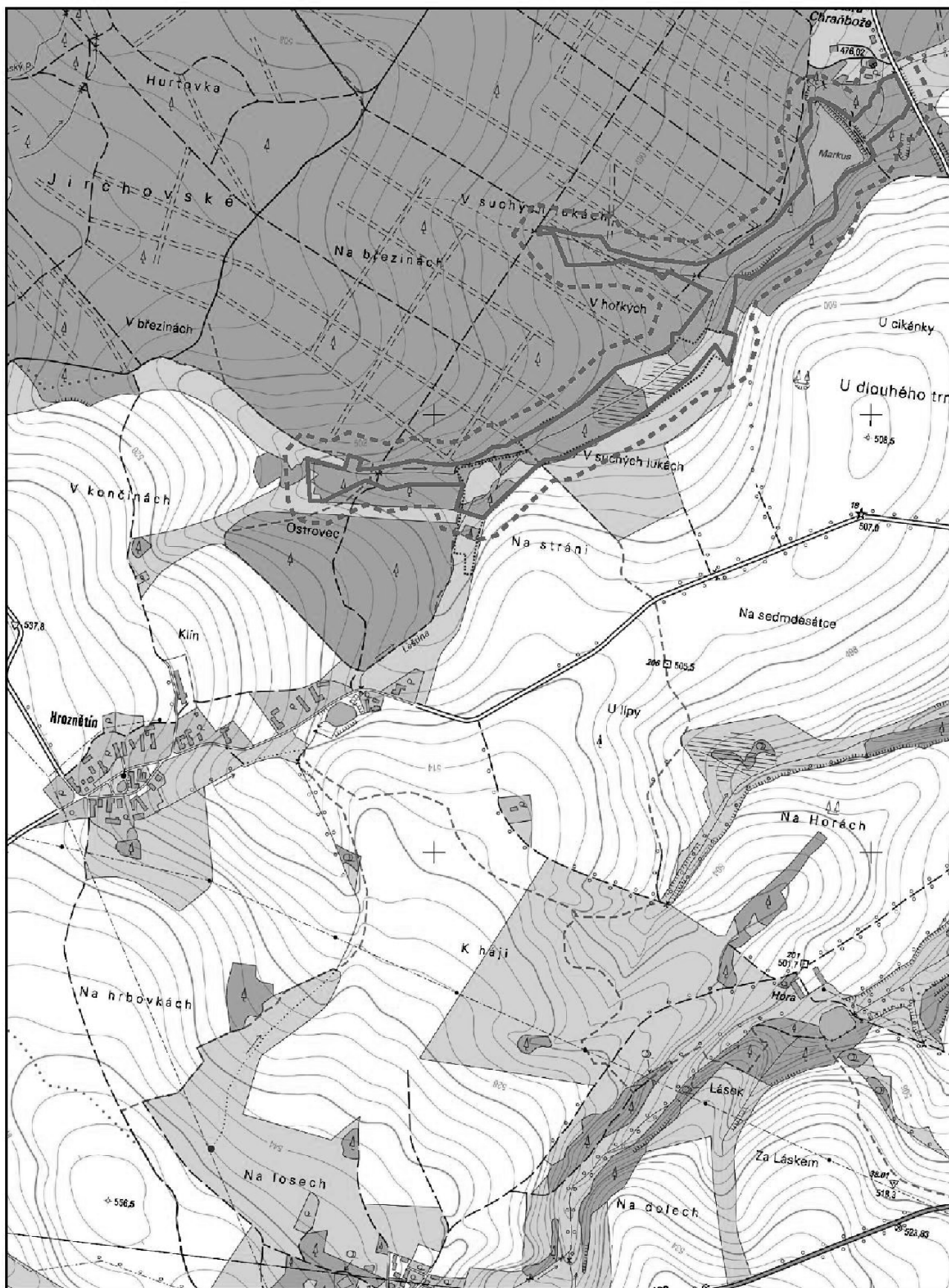
číslo bodu	souřadnice – Y (m)	souřadnice – X (m)	pořadí bodu v obrazci
119000860078	679990.21	1087264.25	1
119000860077	679982.11	1087261.05	2
119000860076	679981.14	1087247.93	3
119000860075	679974.48	1087236.92	4
119000860074	679958.10	1087228.58	5
119000860073	679944.10	1087226.05	6
119000860072	679942.76	1087224.76	7
119000860079	679910.11	1087287.80	8
119000860080	679927.34	1087321.13	9
119000860081	679936.57	1087321.60	10
119000860088	679980.26	1087360.26	11
119000860089	680004.64	1087379.53	12
119000860101	679991.86	1087407.20	13
119000860102	680003.73	1087424.78	14
119000860103	680050.63	1087445.75	15
119000860104	680070.39	1087464.62	16
119000860105	680080.94	1087479.32	17
119000860106	680080.63	1087498.05	18
119000860107	680077.82	1087529.26	19
119000860100	680086.64	1087550.61	20
119000860099	680122.72	1087568.19	21
119000860068	680196.93	1087635.56	22
119000860069	680276.97	1087690.13	23
119000860070	680306.89	1087682.56	24
119000860071	680312.61	1087738.79	25
119000860015	680334.92	1087809.80	26
119000860014	680308.56	1087819.66	27
119000860016	680313.72	1087846.62	28
119000860017	680320.43	1087864.24	29
119000860018	680326.50	1087885.80	30
119000860019	680355.62	1087841.51	31
119000860020	680414.79	1087915.01	32
119000860021	680502.67	1087986.28	33
119000860022	680549.59	1088019.73	34
119000860023	680644.05	1088068.73	35
119000860024	680701.75	1088098.88	36
119000860025	680746.37	1088103.74	37
119000860026	680764.49	1088117.86	38
119000860027	680866.53	1088214.49	39
119000860028	680887.07	1088236.72	40
119000860034	680949.98	1088217.16	41
119000860033	680933.51	1088160.64	42
119000860012	681054.03	1088160.39	43

číslo bodu	souřadnice – Y (m)	souřadnice – X (m)	pořadí bodu v obrazci
119000860011	681106.50	1088171.45	44
119000860010	681147.83	1088153.74	45
119000860009	681154.55	1088150.00	46
119000860001	681254.13	1088198.76	47
119000860002	681283.98	1088196.98	48
119000860003	681290.32	1088100.53	49
119000860004	681204.40	1088125.63	50
119000860005	681194.45	1088093.75	51
119000860006	681165.68	1088102.14	52
119000860007	681172.93	1088125.87	53
119000860008	681128.32	1088123.05	54
119000860013	681046.84	1088105.27	55
119000860029	681002.65	1088112.38	56
119000860030	680963.14	1088115.74	57
119000860031	680933.85	1088110.00	58
119000860032	680908.97	1088102.01	59
119000860035	680881.17	1088087.35	60
119000860036	680864.97	1088074.48	61
119000860037	680835.49	1088072.80	62
119000860038	680818.30	1088062.31	63
119000860039	680733.29	1088018.10	64
119000860040	680663.99	1087971.95	65
119000860041	680580.72	1087893.68	66
119000860042	680476.24	1087857.23	67
119000860043	680453.80	1087840.62	68
119000860044	680453.85	1087815.81	69
119000860045	680437.46	1087814.80	70
119000860046	680365.50	1087721.31	71
119000860062	680390.68	1087708.27	72
119000860047	680463.06	1087673.05	73
119000860048	680476.03	1087689.53	74
119000860050	680495.39	1087673.23	75
119000860051	680567.59	1087645.63	76
119000860053	680592.57	1087655.20	77
119000860056	680695.35	1087659.52	78
119000860059	680726.74	1087584.33	79
119000860061	680761.91	1087587.61	80
119000860060	680753.61	1087572.26	81
119000860058	680727.57	1087576.25	82
119000860057	680678.56	1087588.95	83
119000860054	680617.82	1087594.76	84
119000860055	680599.21	1087622.34	85
119000860052	680519.42	1087644.58	86
119000860049	680466.27	1087648.75	87
119000860064	680397.71	1087656.56	88
119000860063	680361.51	1087647.36	89

číslo bodu	souřadnice – Y (m)	souřadnice – X (m)	pořadí bodu v obrazci
119000860065	680308.71	1087621.25	90
119000860066	680221.73	1087563.08	91
119000860067	680183.41	1087512.00	92
119000860098	680148.23	1087470.12	93
119000860097	680153.47	1087455.01	94
119000860096	680145.20	1087438.49	95
119000860095	680162.41	1087372.92	96
119000860094	680135.76	1087338.34	97
119000860090	680138.56	1087292.29	98
119000860091	680136.90	1087278.83	99
119000860093	680119.86	1087277.84	100
119000860087	680081.43	1087297.10	101
119000860086	680038.02	1087328.67	102
119000860085	680011.27	1087298.82	103
119000860084	680004.49	1087297.65	104
119000860083	680001.79	1087293.35	105
119000860082	680001.64	1087284.45	106
119000860078	679990.21	1087264.25	1


Příloha č. 2 k nařízení Kraje Vysočina č. 20/2012

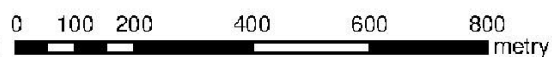
Orientační grafické znázornění území přírodní rezervace Hroznětínská louka a olšina



Legenda

 Přírodní rezervace Hroznětínská louka a olšina

 Ochranné pásmo přírodní rezervace Hroznětínská louka a olšina



NAŘÍZENÍ
Kraje Vysočina
ze dne 9. října 2012
č. 21/2012

o zřízení přírodní rezervace Nad Svitákem a jejího ochranného pásma

Rada Kraje Vysočina vydává v souladu s § 7 a § 59 odst. 1 písm. k) zákona č. 129/2000 Sb., o krajích (krajské zřízení), ve znění pozdějších předpisů, a dle § 77a odst. 2 zákona č. 114/1992 Sb., o ochraně přírody a krajiny, ve znění pozdějších předpisů (dále také zákon o ochraně přírody), toto nařízení kraje:

Čl. 1

Vymezení přírodní rezervace a jejího ochranného pásma

- (1) Zřizuje se přírodní rezervace Nad Svitákem (dále jen „přírodní rezervace“).
- (2) Přírodní rezervace se rozkládá na území Kraje Vysočina, v katastrálním území Milíčov u Jihlavy a Hojkov. Hranice přírodní rezervace se stanoví uzavřeným geometrickým obrazcem s přímými stranami, jehož vrcholy jsou určeny souřadnicemi jednotné trigonometrické sítě katastrální¹⁾. Seznam souřadnic vrcholů geometrického obrazce tak, jak jdou v obrazci za sebou, je uveden v příloze č. 1 k tomuto nařízení.
- (3) Ochranné pásmo přírodní rezervace se rozkládá na území Kraje Vysočina, v katastrálním území Milíčov u Jihlavy a Hojkov. Hranice ochranného pásma přírodní rezervace se stanoví dvěma uzavřenými geometrickými obrazci s přímými stranami, jejichž vrcholy jsou určeny souřadnicemi jednotné trigonometrické sítě katastrální¹⁾. Seznam souřadnic vrcholů geometrických obrazců tak, jak jdou v obrazcích za sebou, je uveden v příloze č. 2 k tomuto nařízení.
- (4) Orientační grafické znázornění území přírodní rezervace a jejího ochranného pásma je uvedeno v příloze č. 3 k tomuto nařízení.

Čl. 2

Předmět ochrany

- (1) Předmětem ochrany přírodní rezervace jsou:
 - a) mozaika zachovalých společenstev přechodových rašelinišť, vlhkých pcháčových luk a podhorských smilkových trávníků s výskytem významných a zvláště chráněných druhů v nivě Milíčovského potoka,
 - b) typy přírodních stanovišť a druhy, pro které byla jiným právním předpisem²⁾ vyhlášena evropsky významná lokalita Na Oklice a které se nacházejí na území přírodní rezervace.

Čl. 3

Bližší ochranné podmínky

Jen se souhlasem příslušného orgánu ochrany přírody lze v přírodní rezervaci:

- a) povolovat změny druhů pozemků nebo způsobů jejich využití³⁾,
- b) zřizovat myslivecká zařízení včetně slanisek,
- c) přikrmovat nebo vnadit zvěř,
- d) měnit či narušovat hydrologické poměry,
- e) provádět geologické práce spojené se zásahem do území (průzkumy, vrty).

Čl. 4

Činnosti a zásahy vázané na předchozí souhlas orgánu ochrany přírody v ochranném pásmu

Jen se souhlasem příslušného orgánu ochrany přírody lze v ochranném pásmu přírodní rezervace:

- a) hospodařit na pozemcích způsobem vyžadujícím intenzivní technologie,
- b) povolovat nebo uskutečňovat záměrné rozšiřování geograficky nepůvodních druhů rostlin a živočichů,
- c) obnovovat luční porosty pomocí orby nebo herbicidů,
- d) zřizovat nová myslivecká zařízení včetně slanisek,
- e) přikrmovat zvěř.

1) Nařízení vlády č. 430/2006 Sb., o stanovení geodetických referenčních systémů a státních mapových děl závazných na území státu a zásadách jejich používání.

2) Příloha č. 498 k nařízení vlády č. 132/2005 Sb., kterým se stanoví národní seznam evropsky významných lokalit

3) Například § 80 odst. 1 zákona č. 183/2006 Sb., o územním plánování a stavebním řádu (stavební zákon) a § 2 odst. 3 a § 6 zákona č. 344/1992 Sb., o katastru nemovitostí České republiky (katastrální zákon), ve znění pozdějších předpisů.

Čl. 5
Závěrečná ustanovení

(1) Nedílnou součástí tohoto nařízení jsou:

- a) Příloha č. 1 – Seznam souřadnic jednotné trigonometrické sítě katastrální (S-JTSK) jednotlivých vrcholů geometrického obrazce, kterými jsou stanoveny hranice přírodní rezervace Nad Svitákem,
- b) Příloha č. 2 – Seznam souřadnic jednotné trigonometrické sítě katastrální (S-JTSK) jednotlivých vrcholů geometrických obrazců, kterými jsou stanoveny hranice ochranného pásma přírodní rezervace Nad Svitákem,
- c) Příloha č. 3 – Orientační grafické znázornění území přírodní rezervace Nad Svitákem a jejího ochranného pásma.

(2) Toto nařízení kraje nabývá účinnosti patnáctým dnem následujícím po vyhlášení ve Věstníku právních předpisů Kraje Vysočina.

.....
MUDr. Jiří Běhounek v.r.
hejtman Kraje Vysočina

.....
Ing. Vladimír Novotný v.r.
náměstek hejtmána Kraje Vysočina

Příloha č. 1 k nařízení Kraje Vysočina č. 21/2012

Seznam souřadnic jednotné trigonometrické sítě katastrální (S-JTSK) jednotlivých vrcholů geometrického obrazce, kterými jsou stanoveny hranice přírodní rezervace Nad Svitákem

číslo bodu	souřadnice – Y (m)	souřadnice – X (m)	pořadí bodu v obrazci
090001260163	682721.16	1128337.70	1
090001260013	682686.29	1128315.51	2
090001260014	682635.64	1128330.91	3
090001260011	682620.86	1128260.29	4
090001260010	682580.81	1128264.09	5
090000811429	682573.03	1128261.90	6
090000810949	682569.00	1128257.10	7
090000820001	682573.87	1128227.35	8
090000820002	682552.94	1128225.50	9
090000820004	682513.26	1128216.50	10
090000811431	682496.16	1128247.95	11
090000820527	682456.15	1128257.03	12
090000820534	682455.41	1128274.78	13
090000820528	682486.36	1128273.62	14
090001260007	682496.49	1128284.12	15
090001260008	682506.47	1128298.08	16
090000820531	682501.01	1128317.43	17
090001260165	682499.91	1128329.87	18
090000820532	682465.61	1128343.59	19
090000820524	682399.10	1128338.55	20
090001260161	682352.88	1128333.81	21
090001260005	682361.18	1128290.30	22
090001260168	682367.49	1128260.20	23
090001260003	682385.86	1128248.95	24
090001260001	682317.98	1128245.54	25
090000820522	682310.40	1128262.50	26

číslo bodu	souřadnice – Y (m)	souřadnice – X (m)	pořadí bodu v obrazci
090000820523	682272.10	1128340.05	27
090001260162	682245.31	1128344.13	28
090001260023	682263.96	1128359.43	29
090001260022	682262.35	1128369.98	30
090000820332	682258.34	1128378.86	31
090000820331	682252.76	1128374.39	32
090000820631	682236.10	1128368.22	33
090000820632	682204.23	1128377.57	34
090000820464	682159.41	1128409.02	35
090001260019	682143.87	1128413.55	36
045001860020	682144.06	1128425.88	37
045002290372	682144.05	1128434.98	38
045002290326	682194.44	1128438.56	39
045002860001	682279.74	1128459.19	40
045002290055	682364.38	1128469.09	41
045002290054	682373.25	1128471.90	42
045002290043	682432.02	1128511.47	43
045002290032	682446.21	1128531.98	44
045002290491	682448.78	1128542.28	45
045002900001	682454.42	1128547.01	46
045003780001	682402.26	1128611.37	47
045002290003	682411.07	1128616.75	48
045002290002	682450.59	1128628.93	49
045002290001	682479.79	1128643.54	50
045002280184	682554.92	1128683.32	51
045002280192	682525.03	1128718.84	52
045002280188	682594.27	1128746.71	53
045002280187	682607.02	1128756.50	54
045002890002	682632.09	1128708.32	55
045002890001	682674.45	1128626.93	56
090000811180	682667.89	1128619.64	57
090000820478	682659.46	1128604.82	58
090001260171	682627.25	1128560.93	59
090001260170	682609.57	1128540.15	60
090001260169	682587.99	1128512.69	61
090001260164	682609.65	1128463.87	62
090000820504	682624.27	1128460.34	63
090000820507	682656.78	1128454.22	64
090001260156	682668.10	1128452.48	65
090001260155	682700.61	1128454.17	66
090000820495	682701.80	1128471.22	67
090000820497	682745.40	1128472.53	68
090000820492	682757.31	1128501.25	69
090000810960	682766.54	1128495.38	70
090000810957	682794.76	1128513.28	71
090000810955	682817.60	1128519.72	72

číslo bodu	souřadnice – Y (m)	souřadnice – X (m)	pořadí bodu v obrazci
090000810954	682830.80	1128518.94	73
090000810953	682837.76	1128521.46	74
090000810570	682848.76	1128520.92	75
090000811343	682851.35	1128519.41	76
090000811370	682813.26	1128476.62	77
090001260012	682772.28	1128410.30	78
090001260163	682721.16	1128337.70	1

Příloha č. 2 k nařízení Kraje Vysočina č. 21/2012

Seznam souřadnic jednotné trigonometrické sítě katastrální (S-JTSK) jednotlivých vrcholů geometrických obrazců, kterými jsou stanoveny hranice ochranného pásma přírodní rezervace Nad Svitákem

Geometrický obrazec č. 1

číslo bodu	souřadnice – Y (m)	souřadnice – X (m)	pořadí bodu v obrazci
90000820004	682513.26	1128216.50	1
90000820002	682552.94	1128225.50	2
90000820001	682573.87	1128227.35	3
90000810949	682569.00	1128257.10	4
90000811429	682573.03	1128261.90	5
90001260010	682580.81	1128264.09	6
90001260011	682620.86	1128260.29	7
90001260014	682635.64	1128330.91	8
90001260013	682686.29	1128315.51	9
90001260163	682721.16	1128337.70	10
90001260012	682772.28	1128410.30	11
90000811370	682813.26	1128476.62	12
90000811343	682851.35	1128519.41	13
90000810569	682875.10	1128505.61	14
90000810568	682881.78	1128497.74	15
90000810567	682919.76	1128481.20	16
90000810566	682935.84	1128481.75	17
90000810565	682977.93	1128491.32	18
90000810564	682997.86	1128508.39	19
90000810563	683008.62	1128521.37	20
90000810562	683020.53	1128525.08	21
90000810576	683009.22	1128484.49	22
90000811359	683009.32	1128476.33	23
90000811354	683016.42	1128463.18	24
90000811355	683028.63	1128440.54	25
90000810138	683032.28	1128433.80	26
90000810133	683044.36	1128364.58	27
90000810131	683043.52	1128355.14	28
90000810129	683037.55	1128347.56	29
90000810126	683009.51	1128338.59	30
90000811395	683002.43	1128336.32	31
90000810087	682973.31	1128313.11	32
90000810084	682962.60	1128297.50	33

číslo bodu	souřadnice – Y (m)	souřadnice – X (m)	pořadí bodu v obrazci
90000810046	682956.77	1128283.13	34
90000811399	682954.59	1128262.24	35
90002230043	682963.63	1128228.35	36
90002230042	682949.96	1128223.63	37
90002230041	682932.58	1128209.36	38
90002230040	682924.95	1128193.64	39
90002230039	682902.44	1128189.82	40
90002230038	682888.37	1128183.59	41
90002230037	682874.31	1128170.33	42
90000811409	682866.66	1128158.07	43
90000740081	682862.48	1128158.79	44
90000740082	682827.45	1128170.15	45
90000811165	682823.79	1128171.51	46
90000811166	682818.27	1128173.56	47
90000811422	682750.71	1128198.64	48
90000811424	682728.69	1128206.81	49
90000811167	682722.57	1128209.08	50
90000740083	682704.69	1128215.72	51
90000811168	682695.52	1128217.65	52
90000811425	682694.57	1128217.85	53
90000811169	682691.63	1128218.47	54
90000740084	682688.12	1128219.21	55
90000740062	682605.44	1128202.24	56
90000740064	682470.45	1128175.58	57
90000811430	682438.49	1128169.84	58
90000740060	682364.78	1128156.59	59
90000740061	682292.21	1128143.77	60
90000740055	682225.05	1128131.60	61
90000820512	682221.20	1128142.06	62
90000820511	682215.84	1128171.85	63
90000820514	682278.83	1128208.59	64
90000820519	682307.25	1128230.23	65
90000820520	682317.27	1128239.60	66
90001260001	682317.98	1128245.54	67
90001260003	682385.86	1128248.95	68
90001260168	682367.49	1128260.20	69
90001260005	682361.18	1128290.30	70
90001260161	682352.88	1128333.81	71
90000820524	682399.10	1128338.55	72
90000820532	682465.61	1128343.59	73
90001260165	682499.91	1128329.87	74
90000820531	682501.01	1128317.43	75
90001260008	682506.47	1128298.08	76
90001260007	682496.49	1128284.12	77
90000820528	682486.36	1128273.62	78
90000820534	682455.41	1128274.78	79

číslo bodu	souřadnice – Y (m)	souřadnice – X (m)	pořadí bodu v obrazci
90000820527	682456.15	1128257.03	80
90000811431	682496.16	1128247.95	81
90000820004	682513.26	1128216.50	1

Geometrický obrazec č. 2



číslo bodu	souřadnice – Y (m)	souřadnice – X (m)	pořadí bodu v obrazci
090000820480	682710.02	1128669.98	1
090000811178	682710.88	1128661.17	2
090000811179	682708.64	1128655.99	3
090000820479	682702.29	1128657.83	4
045002890001	682674.45	1128626.93	5
045002890002	682632.09	1128708.32	6
045002280187	682607.02	1128756.50	7
045002890003	682640.84	1128785.26	8
045002890004	682645.78	1128786.20	9
045002890005	682658.82	1128788.68	10
045002890007	682711.46	1128794.91	11
045002280263	682768.12	1128792.00	12
045002280264	682761.98	1128777.40	13
045002280265	682761.11	1128763.89	14
045002280266	682753.65	1128748.07	15
045002280123	682750.21	1128742.43	16
045002280267	682743.50	1128730.20	17
090000820481	682745.37	1128718.37	18
090000811177	682730.33	1128703.84	19
090000820480	682710.02	1128669.98	1

Příloha č. 3 k nařízení Kraje Vysočina č. 21/2012

Orientační grafické znázornění území přírodní rezervace Nad Svitákem a jejího ochranného pásma



Legenda

-  Hranice přírodní rezervace
-  Hranice ochranného pásma

0 87,5 175 350 525 700
metry

Datové zdroje:
Data © GIS kraje Vysočina, 2012
Podkladová data © ČÚZK, 2010
Mapu zpracoval OŽP KrÚ Kraje Vysočina

VEŘEJNOPRÁVNÍ SMLOUVA

Na základě usnesení Rady města Nového Města na Moravě přijatého na schůzi č. 26 dne 7.11.2011 pod bodem č.8 a usnesení Zastupitelstva obce Borovnice ze dne 2.12.2011, uzavírají podle § 63 odst. 1 zákona č. 128/2000 Sb., o obcích (obecní zřízení), níže uvedené smluvní strany tuto veřejnoprávní smlouvu o provedení zápisů údajů do informačního systému územní identifikace, adres a nemovitostí (dále jen smlouva)

Čl. I

Smluvní strany

Město Nové Město na Moravě, zastoupené starostou města Michalem Šmardou, adresa městského úřadu: Městský úřad Nové Město na Moravě, Vratislavovo nám. 103, 592 31, kraj Vysočina, příslušná do správního obvodu obce s rozšířenou působností: Nové Město na Moravě, IČ: 00294900, č.úctu: 9005-1320751/0100, KB Nové Město na Moravě (dále jen „město“)

a

Obec Borovnice, zastoupená starostou obce Edvardem Holešem, Borovnice 54, 592 42, kraj Vysočina, příslušná do správního obvodu obce s rozšířenou působností: Nové Město na Moravě, IČ: 00599301, č.úctu: 17023751/0100 KB Polička (dále jen „obec“)

Čl. II

Předmět smlouvy

Předmětem smlouvy je zabezpečení provedení zápisů údajů do informačního systému územní identifikace adres a nemovitostí podle zákona č. 111/2009 Sb., o základních registrech, ve znění pozdějších předpisů, orgány města namísto orgánů obce.

Čl. III

Smluvní rozsah výkonu přenesené působnosti

Podle § 63 odst. 1 zákona č. 128/2000 Sb., o obcích (obecní zřízení), ve znění zákona č. 313/2002 Sb., budou orgány města místo orgánů obce podle zákona č. 111/2009 Sb., o základních registrech ve znění pozdějších předpisů, zapisovat do informačního systému územní identifikace, adres a nemovitostí následující údaje:

- a) podle § 42 odst. 1 až 3 zákona č. 111/2009 Sb., pokud stavební objekt nevyžaduje stavební povolení ani ohlášení stavebnímu úřadu a obec je proto editorem těchto údajů podle § 42 odst. 4 zákona č. 111/2009 Sb. (identifikační údaje stavebního objektu a údaje o jeho vazbách na ostatní územní prvky a na územně evidenční jednotku část obce, údaje o definičním bodu stavebního objektu, údaje o typu stavebního objektu, způsobu jeho využití a jeho technickoekonomických attributech, technickoekonomických atribut stavebního objektu, kterým je měsíc a rok jeho odstranění),
- b) podle § 43 odst. 4 zákona č. 111/2009 Sb. (název ulice a údaje o vazbách ulice na ostatní územní prvky),
- c) podle § 44 odst. 1 zákona č. 111/2009 Sb. (změny údajů o adresním místě a změny příslušnosti stavebních objektů do části obce).

Orgány obce budou údaje podle odstavce 1 předávat orgánu města bezodkladně, a to buď formou zaslání do datové schránky, v písemné podobě nebo emailem se zaručeným elektronickým podpisem na elektronickou podatelnu města posta@nmm.cz. Orgány města jsou povinny získané údaje zapsat do informačního systému územní identifikace, adres a nemovitostí nejpozději do 3 třech pracovních dnů ode dne jejich obdržení.

Čl. IV

Úhrada nákladů

Obec poskytne městu na jeho účet uvedený v čl. I. této smlouvy příspěvek (odměnu) ve výši 100,- Kč (slovy: jedno sto korun českých) za každý provedený úkon na základě plnění podle čl. III této smlouvy.

Odměna bude stanovena za příslušné pololetí podle počtu provedených zápisů a obec ji bude platit na základě městem vystavené faktury jedenkrát za půl roku s termínem splatnosti vždy do 15.8. příslušného roku a 15.2. následujícího roku. Město odešle vystavenou fakturu nejpozději do 30.7. příslušného roku a nejpozději do 31.1. následujícího roku. Faktura bude mj. obsahovat i počet provedených zápisů za příslušné kalendářní pololetí.

Čl. V

Doba trvání smlouvy

Tato smlouva se uzavírá na dobu neurčitou.

Tato smlouva je uzavřena dnem, kdy rozhodnutí příslušného krajského úřadu o udělení souhlasu s uzavřením této smlouvy nabude právní moci.

Čl. VI**Společná ustanovení**

Smluvní strany zveřejní veřejnoprávní smlouvu bezodkladně po jejím uzavření na úředních deskách svých obecních úřadů nejméně po dobu 15 dní. (§ 66c odst. 2 zákona č. 128/2000 Sb.).

Po dobu platnosti této smlouvy vyvěsí smluvní strany na úředních deskách svých obecních úřadů informaci o uzavření této smlouvy a jejím předmětu.

Tato smlouva se vyhotovuje ve třech stejnopisech, přičemž jeden stejnopis obdrží obec, jeden stejnopis obdrží město a jeden stejnopis veřejnoprávní smlouvy s přílohami obdrží příslušný krajský úřad spolu se žádostí o souhlas s uzavřením veřejnoprávní smlouvy.

Přílohu k této smlouvě tvoří usnesení rady města a usnesení rady/zastupitelstva/rozhodnutí starosty obce o souhlasu s uzavřením této smlouvy a pravomocné rozhodnutí příslušného krajského úřadu o udělení souhlasu k uzavření smlouvy.

Tato smlouva může být měněna pouze písemnými dodatky, které podléhají schválení smluvních stran a souhlasu příslušného krajského úřadu.

Smlouvu lze předčasně ukončit pouze písemně dohodou smluvních stran, nebo výpovědí bez uvedení důvodu kterékoliv smluvní strany s výpovědní lhůtou 3 měsíce. Lhůta začíná běžet prvním dnem měsíce následujícího po měsíci, v němž byla výpověď doručena druhé smluvní straně.

Obec předá do 30ti dnů ode dne podpisu této smlouvy městu veškeré nezbytné podklady související s výkonem činnosti podle čl. II. a III. této smlouvy.

V Novém Městě na Moravě dne 23.1.2012

Michal Šmarda v.r.

starosta města

V Borovnici dne 23.1.2012

Edvard Holeš v.r.

starosta obce

VEŘEJNOPRÁVNÍ SMLOUVA

Na základě usnesení Rady města Nového Města na Moravě přijatého na schůzi č. 26 dne 7.11.2011 pod bodem č.8 a usnesení Zastupitelstva obce Fryšava pod Žákovou horou ze dne 7.12.2011, uzavírají podle § 63 odst. 1 zákona č. 128/2000 Sb., o obcích (obecní zřízení), níže uvedené smluvní strany tuto veřejnoprávní smlouvu o provedení zápisů údajů do informačního systému územní identifikace, adres a nemovitostí (dále jen smlouva)

Čl. I**Smluvní strany**

Město Nové Město na Moravě, zastoupené starostou města Michalem Šmardou, adresa městského úřadu: Městský úřad Nové Město na Moravě, Vratislavovo nám. 103, 592 31, kraj Vysočina, příslušná do správního obvodu obce s rozšířenou působností: Nové Město na Moravě, IČ: 00294900, č.úctu: 9005-1320751/0100, KB Nové Město na Moravě (dále jen „město“)

a

Obec Fryšava pod Žákovou horou, zastoupená starostou obce Ing. Josefem Fialou, adresa obecního úřadu: Fryšava pod Žákovou horou 80, 592 04, kraj Vysočina, příslušná do správního obvodu obce s rozšířenou působností: Nové Město na Moravě, IČ: 00294284, č.úctu: 6623751/0100 (dále jen „obec“)

Čl. II**Předmět smlouvy**

Předmětem smlouvy je zabezpečení provedení zápisů údajů do informačního systému územní identifikace adres a nemovitostí podle zákona č. 111/2009 Sb., o základních registrech, ve znění pozdějších předpisů, orgány města namísto orgánů obce.

Čl. III**Smluvní rozsah výkonu přenesené působnosti**

Podle § 63 odst. 1 zákona č. 128/2000 Sb., o obcích (obecní zřízení), ve znění zákona č. 313/2002 Sb., budou orgány města místo orgánů obce podle zákona č. 111/2009 Sb., o základních registrech ve znění pozdějších předpisů, zapisovat do informačního systému územní identifikace, adres a nemovitostí následující údaje:

a) podle § 42 odst. 1 až 3 zákona č. 111/2009 Sb., pokud stavební objekt nevyžaduje stavební povolení ani ohlášení stavebnímu úřadu a obec je proto editorem těchto údajů podle § 42 odst. 4 zákona č. 111/2009 Sb. (identifikační

údaje stavebního objektu a údaje o jeho vazbách na ostatní územní prvky a na územně evidenční jednotku část obce, údaje o definičním bodu stavebního objektu, údaje o typu stavebního objektu, způsobu jeho využití a jeho technickoekonomických attributech, technickoekonomických atribut stavebního objektu, kterým je měsíc a rok jeho odstranění),

b) podle § 43 odst. 4 zákona č. 111/2009 Sb. (název ulice a údaje o vazbách ulice na ostatní územní prvky),

c) podle § 44 odst. 1 zákona č. 111/2009 Sb. (změny údajů o adresním místě a změny příslušnosti stavebních objektů do části obce).

Orgány obce budou údaje podle odstavce 1 předávat orgánu města bezodkladně, a to buď formou zaslání do datové schránky, v písemné podobě nebo emailem se zaručeným elektronickým podpisem na elektronickou podatelnu města posta@nmmn.cz. Orgány města jsou povinny získané údaje zapsat do informačního systému územní identifikace, adres a nemovitostí nejpozději do 3 třech pracovních dnů ode dne jejich obdržení.

Čl. IV

Úhrada nákladů

Obec poskytne městu na jeho účet uvedený v čl. I. této smlouvy příspěvek (odměnu) ve výši 100,- Kč (slovy: jedno sto korun českých) za každý provedený úkon na základě plnění podle čl. III této smlouvy.

Odměna bude stanovena za příslušné pololetí podle počtu provedených zápisů a obec ji bude platit na základě městem vystavené faktury jedenkrát za půl roku s termínem splatnosti vždy do 15.8. příslušného roku a 15.2. následujícího roku. Faktura bude mj. obsahovat i počet provedených zápisů za příslušné kalendářní pololetí.

Čl. V

Doba trvání smlouvy

Tato smlouva se uzavírá na dobu neurčitou.

Tato smlouva je uzavřena dnem, kdy rozhodnutí příslušného krajského úřadu o udělení souhlasu s uzavřením této smlouvy nabude právní moci.

Čl. VI

Společná ustanovení

Smluvní strany zveřejní veřejnoprávní smlouvu bezodkladně po jejím uzavření na úředních deskách svých obecních úřadů nejméně po dobu 15 dní. (§ 66c odst. 2 zákona č. 128/2000 Sb.).

Po dobu platnosti této smlouvy vyvěsí smluvní strany na úředních deskách svých obecních úřadů informaci o uzavření této smlouvy a jejím předmětu.

Tato smlouva se vyhotovuje ve třech stejnopisech, přičemž jeden stejnopis obdrží obec, jeden stejnopis obdrží město a jeden stejnopis veřejnoprávní smlouvy s přílohami obdrží příslušný krajský úřad spolu se žádostí o souhlas s uzavřením veřejnoprávní smlouvy.

Přílohu k této smlouvě tvoří usnesení rady města a usnesení rady/zastupitelstva/rozhodnutí starosty obce o souhlasu s uzavřením této smlouvy a pravomocné rozhodnutí příslušného krajského úřadu o udělení souhlasu k uzavření smlouvy. Tato smlouva může být měněna pouze písemnými dodatky, které podléhají schválení smluvních stran a souhlasu příslušného krajského úřadu.

Smlouvu lze předčasně ukončit pouze písemně dohodou smluvních stran, nebo výpovědí bez uvedení důvodu kterékoliv smluvní strany s výpovědní lhůtou 3 měsíce. Lhůta začíná běžet prvním dnem měsíce následujícího po měsíci, v němž byla výpověď doručena druhé smluvní straně.

Obec předá do 30ti dnů ode dne podpisu této smlouvy městu veškeré nezbytné podklady související s výkonem činnosti podle čl. II. a III. této smlouvy.

V Novém Městě na Moravě dne 16.1.2012
Michal Šmarda v.r.
starosta města

Ve Fryšavě pod Ž.h. dne 12.1.2012
Ing. Josef Fiala v.r.
starosta obce

VEŘEJNOPRÁVNÍ SMLOUVA

Na základě usnesení Rady města Nového Města na Moravě přijatého na schůzi č. 26 dne 7.11.2011 pod bodem č.8 a usnesení Zastupitelstva obce Kadov č. 16 ze dne 15.12.2011, uzavírají podle § 63 odst. 1 zákona č. 128/2000 Sb., o obcích (obecní zřízení), níže uvedené smluvní strany tuto veřejnoprávní smlouvu o provedení zápisů údajů do informačního systému územní identifikace, adres a nemovitostí (dále jen smlouva)

Čl. I**Smluvní strany**

Město Nové Město na Moravě, zastoupené starostou města Michalem Šmardou, adresa městského úřadu: Městský úřad Nové Město na Moravě, Vratislavovo nám. 103, 592 31, kraj Vysočina, příslušná do správního obvodu obce s rozšířenou působností: Nové Město na Moravě, IČ: 00294900, č.úctu: 9005-1320751/0100, KB Nové Město na Moravě (dále jen „město“)

a

Obec Kadov, zastoupená starostou obce Jiřím Lauschem, adresa obecního úřadu: Kadov 51, 592 03 Sněžné, kraj Vysočina, příslušná do správního obvodu obce s rozšířenou působností: Nové Město na Moravě, IČ: 00599476, č.úctu: 31028751/0100 KB Žďár nad Sázavou (dále jen „obec“)

Čl. II**Předmět smlouvy**

Předmětem smlouvy je zabezpečení provedení zápisů údajů do informačního systému územní identifikace adres a nemovitostí podle zákona č. 111/2009 Sb., o základních registrech, ve znění pozdějších předpisů, orgány města namísto orgánů obce.

Čl. III**Smluvní rozsah výkonu přenesené působnosti**

Podle § 63 odst. 1 zákona č. 128/2000 Sb., o obcích (obecní zřízení), ve znění zákona č. 313/2002 Sb., budou orgány města místo orgánů obce podle zákona č. 111/2009 Sb., o základních registrech ve znění pozdějších předpisů, zapisovat do informačního systému územní identifikace, adres a nemovitostí následující údaje:

- a) podle § 42 odst. 1 až 3 zákona č. 111/2009 Sb., pokud stavební objekt nevyžaduje stavební povolení ani ohlášení stavebnímu úřadu a obec je proto editorem těchto údajů podle § 42 odst. 4 zákona č. 111/2009 Sb. (identifikační údaje stavebního objektu a údaje o jeho vazbách na ostatní územní prvky a na územně evidenční jednotku část obce, údaje o definičním bodu stavebního objektu, údaje o typu stavebního objektu, způsobu jeho využití a jeho technickoekonomických attributech, technickoekonomických atribut stavebního objektu, kterým je měsíc a rok jeho odstranění),
- b) podle § 43 odst. 4 zákona č. 111/2009 Sb. (název ulice a údaje o vazbách ulice na ostatní územní prvky),
- c) podle § 44 odst. 1 zákona č. 111/2009 Sb. (změny údajů o adresním místě a změny příslušnosti stavebních objektů do části obce).

Orgány obce budou údaje podle odstavce 1 předávat orgánu města bezodkladně, a to buď formou zaslání do datové schránky, v písemné podobě nebo emailem se zaručeným elektronickým podpisem na elektronickou podatelnu města posta@nmnm.cz. Orgány města jsou povinny získané údaje zapsat do informačního systému územní identifikace, adres a nemovitostí nejpozději do 3 třech pracovních dnů ode dne jejich obdržení.

Čl. IV**Úhrada nákladů**

Obec poskytne městu na jeho účet uvedený v čl. I. této smlouvy příspěvek (odměnu) ve výši 100,- Kč (slovy: jedno sto korun českých) za každý provedený úkon na základě plnění podle čl. III této smlouvy.

Odměna bude stanovena za příslušné pololetí podle počtu provedených zápisů a obec ji bude platit na základě městem vystavené faktury jedenkrát za půl roku s termínem splatnosti vždy do 15.8. příslušného roku a 15.2. následujícího roku. Město odešle vystavenou fakturu nejpozději do 30.7. příslušného roku a nejpozději do 31.1. následujícího roku. Faktura bude mj. obsahovat i počet provedených zápisů za příslušné kalendářní pololetí.

Čl. V**Doba trvání smlouvy**

Tato smlouva se uzavírá na dobu neurčitou.

Tato smlouva je uzavřena dnem, kdy rozhodnutí příslušného krajského úřadu o udělení souhlasu s uzavřením této smlouvy nabude právní moci.

Čl. VI**Společná ustanovení**

Smluvní strany zveřejní veřejnoprávní smlouvu bezodkladně po jejím uzavření na úředních deskách svých obecních úřadů nejméně po dobu 15 dní. (§ 66c odst. 2 zákona č. 128/2000 Sb.).

Po dobu platnosti této smlouvy vyvěsí smluvní strany na úředních deskách svých obecních úřadů informaci o uzavření této smlouvy a jejím předmětu.

Tato smlouva se vyhotovuje ve třech stejnopisech, přičemž jeden stejnopis obdrží obec, jeden stejnopis obdrží město a jeden stejnopis veřejnoprávní smlouvy s přílohami obdrží příslušný krajský úřad spolu se žádostí o souhlas s uzavřením veřejnoprávní smlouvy.

Přílohu k této smlouvě tvoří usnesení rady města a usnesení rady/zastupitelstva/rozhodnutí starosty obce o souhlasu s uzavřením této smlouvy a pravomocné rozhodnutí příslušného krajského úřadu o udělení souhlasu k uzavření smlouvy. Tato smlouva může být měněna pouze písemnými dodatky, které podléhají schválení smluvních stran a souhlasu příslušného krajského úřadu.

Smlouvu lze předčasně ukončit pouze písemně dohodou smluvních stran, nebo výpovědí bez uvedení důvodu kterékoliv smluvní strany s výpovědní lhůtou 3 měsíce. Lhůta začíná běžet prvním dnem měsíce následujícího po měsíci, v němž byla výpověď doručena druhé smluvní straně.

Obec předá do 30ti dnů ode dne podpisu této smlouvy městu veškeré nezbytné podklady související s výkonem činnosti podle čl. II. a III. této smlouvy.

V Novém Městě na Moravě dne 15.3.2012
Michal Šmarda v.r.
starosta města

V Kadově dne 9.3.2012
Jiří Lausch v.r.
starosta obce

VEŘEJNOPRÁVNÍ SMLOUVA

Na základě usnesení Rady města Nového Města na Moravě přijatého na schůzi č. 26 dne 7.11.2011 pod bodem č.8 a usnesení Zastupitelstva obce Křídla č. 3 ze dne 20.12.2011, uzavírají podle § 63 odst. 1 zákona č. 128/2000 Sb., o obcích (obecní zřízení), níže uvedené smluvní strany tuto veřejnoprávní smlouvu o provedení zápisů údajů do informačního systému územní identifikace, adres a nemovitostí (dále jen smlouva)

Čl. I

Smluvní strany

Město Nové Město na Moravě, zastoupené starostou města Michalem Šmardou, adresa městského úřadu: Městský úřad Nové Město na Moravě, Vratislavovo nám. 103, 592 31, kraj Vysočina, příslušná do správního obvodu obce s rozšířenou působností: Nové Město na Moravě, IČ: 00294900, č.úctu: 9005-1320751/0100, KB Nové Město na Moravě (dále jen „město“)

a

Obec Křídla, zastoupená starostou obce Ing. Zdeňkem Tatičkem, adresa obecního úřadu: 592 31 Křídla 1, kraj Vysočina, příslušná do správního obvodu obce s rozšířenou působností: Nové Město na Moravě, IČ: 00842648, č.úctu: 38529751/0100 (dále jen „obec“)

Čl. II

Předmět smlouvy

Předmětem smlouvy je zabezpečení provedení zápisů údajů do informačního systému územní identifikace adres a nemovitostí podle zákona č. 111/2009 Sb., o základních registrech, ve znění pozdějších předpisů, orgány města namísto orgánů obce.

Čl. III

Smluvní rozsah výkonu přenesené působnosti

Podle § 63 odst. 1 zákona č. 128/2000 Sb., o obcích (obecní zřízení), ve znění zákona č. 313/2002 Sb., budou orgány města místo orgánů obce podle zákona č. 111/2009 Sb., o základních registrech ve znění pozdějších předpisů, zapisovat do informačního systému územní identifikace, adres a nemovitostí následující údaje:

- a) podle § 42 odst. 1 až 3 zákona č. 111/2009 Sb., pokud stavební objekt nevyžaduje stavební povolení ani ohlášení stavebnímu úřadu a obec je proto editorem těchto údajů podle § 42 odst. 4 zákona č. 111/2009 Sb. (identifikační údaje stavebního objektu a údaje o jeho vazbách na ostatní územní prvky a na územně evidenční jednotku část obce, údaje o definičním bodu stavebního objektu, údaje o typu stavebního objektu, způsobu jeho využití a jeho technickoekonomických atributech, technickoekonomických atribut stavebního objektu, kterým je měsíc a rok jeho odstranění),
- b) podle § 43 odst. 4 zákona č. 111/2009 Sb. (název ulice a údaje o vazbách ulice na ostatní územní prvky),
- c) podle § 44 odst. 1 zákona č. 111/2009 Sb. (změny údajů o adresním místě a změny příslušnosti stavebních objektů do části obce).

Orgány obce budou údaje podle odstavce 1 předávat orgánu města bezodkladně, a to buď formou zaslání do datové schránky, v písemné podobě nebo emailem se zaručeným elektronickým podpisem na elektronickou podatelnu města posta@nmnm.cz. Orgány města jsou povinny získané údaje zapsat do informačního systému územní identifikace, adres a nemovitostí nejpozději do 3 třech pracovních dnů ode dne jejich obdržení.

Čl. IV

Úhrada nákladů

Obec poskytne městu na jeho účet uvedený v čl. I. této smlouvy příspěvek (odměnu) ve výši 100,- Kč (slovy: jedno sto korun českých) za každý provedený úkon na základě plnění podle čl. III této smlouvy.

Odměna bude stanovena za příslušné pololetí podle počtu provedených zápisů a obec ji bude platit na základě městem vystavené faktury jedenkrát za půl roku s termínem splatnosti vždy do 15.8. příslušného roku a 15.2. následujícího roku. Faktura bude mj. obsahovat i počet provedených zápisů za příslušné kalendářní pololetí.

Čl. V

Doba trvání smlouvy

Tato smlouva se uzavírá na dobu neurčitou.

Tato smlouva je uzavřena dnem, kdy rozhodnutí příslušného krajského úřadu o udělení souhlasu s uzavřením této smlouvy nabude právní moci.

Čl. VI

Společná ustanovení

Smluvní strany zveřejní veřejnoprávní smlouvu bezodkladně po jejím uzavření na úředních deskách svých obecních úřadů nejméně po dobu 15 dní. (§ 66c odst. 2 zákona č. 128/2000 Sb.).

Po dobu platnosti této smlouvy vyvěsí smluvní strany na úředních deskách svých obecních úřadů informaci o uzavření této smlouvy a jejím předmětu.

Tato smlouva se vyhotovuje ve třech stejnopisech, přičemž jeden stejnopis obdrží obec, jeden stejnopis obdrží město a jeden stejnopis veřejnoprávní smlouvy s přílohami obdrží příslušný krajský úřad spolu se žádostí o souhlas s uzavřením veřejnoprávní smlouvy.

Přílohu k této smlouvě tvoří usnesení rady města a usnesení rady/zastupitelstva/rozhodnutí starosty obce o souhlasu s uzavřením této smlouvy a pravomocné rozhodnutí příslušného krajského úřadu o udělení souhlasu k uzavření smlouvy. Tato smlouva může být měněna pouze písemnými dodatky, které podléhají schválení smluvních stran a souhlasu příslušného krajského úřadu.

Smlouvu lze předčasně ukončit pouze písemně dohodou smluvních stran, nebo výpovědí bez uvedení důvodu kterékoliv smluvní strany s výpovědní lhůtou 3 měsíce. Lhůta začíná běžet prvním dnem měsíce následujícího po měsíci, v němž byla výpověď doručena druhé smluvní straně.

Obec předá do 30ti dnů ode dne podpisu této smlouvy městu veškeré nezbytné podklady související s výkonem činnosti podle čl. II. a III. této smlouvy.

V Novém Městě na Moravě dne 21.12.2011

Michal Šmarda v.r.

starosta města

V Křídlech dne 21.12.2011

Ing. Zdeněk Tatíček v.r.

starosta obce

VEŘEJNOPRÁVNÍ SMLOUVA

Na základě usnesení Rady města Nového Města na Moravě přijatého na schůzi č. 26 dne 7.11.2011 pod bodem č.8 a usnesení Zastupitelstva obce Líšná č. 1/2012 ze dne 27.1.2012, uzavírají podle § 63 odst. 1 zákona č. 128/2000 Sb., o obcích (obecní zřízení), níže uvedené smluvní strany tuto veřejnoprávní smlouvu o provedení zápisů údajů do informačního systému územní identifikace, adres a nemovitostí (dále jen smlouva)

Čl. I

Smluvní strany

Město Nové Město na Moravě, zastoupené starostou města Michalem Šmardou, adresa městského úřadu: Městský úřad Nové Město na Moravě, Vratislavovo nám. 103, 592 31, kraj Vysočina, příslušná do správního obvodu obce s

rozšířenou působností: Nové Město na Moravě, IČ: 00294900, č.úctu: 9005-1320751/0100, KB Nové Město na Moravě (dále jen „město“)

a

Obec Líšná, zastoupená starostou obce Adolfem Drlou, adresa obecního úřadu: Líšná č.p.41, 592 03, kraj Vysočina, příslušná do správního obvodu obce s rozšířenou působností: Nové Město na Moravě, IČ: 00599557, č.úctu: 000000-2519389349/0800 (dále jen „obec“)

Čl. II

Předmět smlouvy

Předmětem smlouvy je zabezpečení provedení zápisů údajů do informačního systému územní identifikace adres a nemovitostí podle zákona č. 111/2009 Sb., o základních registrech, ve znění pozdějších předpisů, orgány města namísto orgánů obce.

Čl. III

Smluvní rozsah výkonu přenesené působnosti

Podle § 63 odst. 1 zákona č. 128/2000 Sb., o obcích (obecní zřízení), ve znění zákona č. 313/2002 Sb., budou orgány města místo orgánů obce podle zákona č. 111/2009 Sb., o základních registrech ve znění pozdějších předpisů, zapisovat do informačního systému územní identifikace, adres a nemovitostí následující údaje:

- a) podle § 42 odst. 1 až 3 zákona č. 111/2009 Sb., pokud stavební objekt nevyžaduje stavební povolení ani ohlášení stavebnímu úřadu a obec je proto editorem těchto údajů podle § 42 odst. 4 zákona č. 111/2009 Sb. (identifikační údaje stavebního objektu a údaje o jeho vazbách na ostatní územní prvky a na územně evidenční jednotku část obce, údaje o definičním bodu stavebního objektu, údaje o typu stavebního objektu, způsobu jeho využití a jeho technickoekonomických attributech, technickoekonomických atribut stavebního objektu, kterým je měsíc a rok jeho odstranění),
- b) podle § 43 odst. 4 zákona č. 111/2009 Sb. (název ulice a údaje o vazbách ulice na ostatní územní prvky),
- c) podle § 44 odst. 1 zákona č. 111/2009 Sb. (změny údajů o adresním místě a změny příslušnosti stavebních objektů do části obce).

Orgány obce budou údaje podle odstavce 1 předávat orgánu města bezodkladně, a to buď formou zaslání do datové schránky, v písemné podobě nebo emailem se zaručeným elektronickým podpisem na elektronickou podatelnu města posta@nmm.cz. Orgány města jsou povinny získané údaje zapsat do informačního systému územní identifikace, adres a nemovitostí nejpozději do 3 třech pracovních dnů ode dne jejich obdržení.

Čl. IV

Úhrada nákladů

Obec poskytne městu na jeho účet uvedený v čl. I. této smlouvy příspěvek (odměnu) ve výši 100,- Kč (slovy: jedno sto korun českých) za každý provedený úkon na základě plnění podle čl. III této smlouvy.

Odměna bude stanovena za příslušné pololetí podle počtu provedených zápisů a obec ji bude platit na základě městem vystavené faktury jedenkrát za půl roku s termínem splatnosti vždy do 15.8. příslušného roku a 15.2. následujícího roku. Město odešle vystavenou fakturu nejpozději do 30.7. příslušného roku a nejpozději do 31.1. následujícího roku. Faktura bude mj. obsahovat i počet provedených zápisů za příslušné kalendářní pololetí.

Čl. V

Doba trvání smlouvy

Tato smlouva se uzavírá na dobu neurčitou.

Tato smlouva je uzavřena dnem, kdy rozhodnutí příslušného krajského úřadu o udělení souhlasu s uzavřením této smlouvy nabude právní moci.

Čl. VI

Společná ustanovení

Smluvní strany zveřejní veřejnoprávní smlouvu bezodkladně po jejím uzavření na úředních deskách svých obecních úřadů nejméně po dobu 15 dní. (§ 66c odst. 2 zákona č. 128/2000 Sb.).

Po dobu platnosti této smlouvy vyvěsí smluvní strany na úředních deskách svých obecních úřadů informaci o uzavření této smlouvy a jejím předmětu.

Tato smlouva se vyhotovuje ve třech stejnopisech, přičemž jeden stejnopis obdrží obec, jeden stejnopis obdrží město a jeden stejnopis veřejnoprávní smlouvy s přílohami obdrží příslušný krajský úřad spolu se žádostí o souhlas s uzavřením veřejnoprávní smlouvy.

Přílohu k této smlouvě tvoří usnesení rady města a usnesení rady/zastupitelstva/rozhodnutí starosty obce o souhlasu s

uzavřením této smlouvy a pravomocné rozhodnutí příslušného krajského úřadu o udělení souhlasu k uzavření smlouvy. Tato smlouva může být měněna pouze písemnými dodatky, které podléhají schválení smluvních stran a souhlasu příslušného krajského úřadu.

Smlouvu lze předčasně ukončit pouze písemně dohodou smluvních stran, nebo výpovědí bez uvedení důvodu kterékoliv smluvní strany s výpovědní lhůtou 3 měsíce. Lhůta začíná běžet prvním dnem měsíce následujícího po měsíci, v němž byla výpověď doručena druhé smluvní straně.

Obec předá do 30ti dnů ode dne podpisu této smlouvy městu veškeré nezbytné podklady související s výkonem činnosti podle čl. II. a III. této smlouvy.

V Novém Městě na Moravě dne 6.3.2012
Michal Šmarda v.r.
starosta města

V Líšné dne 29.2.2012
Adolf Drdla v.r.
starosta obce

VEŘEJNOPRÁVNÍ SMLOUVA

Na základě usnesení Rady města Nového Města na Moravě přijatého na schůzi č. 26 dne 7.11.2011 pod bodem č.8 a usnesení/rozhodnutí Zastupitelstva/rady/starosty obce Nový Jimramov č.10 ze dne 26.11.2011, uzavírají podle § 63 odst. 1 zákona č. 128/2000 Sb., o obcích (obecní zřízení), níže uvedené smluvní strany tuto veřejnoprávní smlouvu o provedení zápisů údajů do informačního systému územní identifikace, adres a nemovitostí (dále jen smlouva)

Čl. I

Smluvní strany

Město Nové Město na Moravě, zastoupené starostou města Michalem Šmardou, adresa městského úřadu: Městský úřad Nové Město na Moravě, Vratislavovo nám. 103, 592 31, kraj Vysočina, příslušná do správního obvodu obce s rozšířenou působností: Nové Město na Moravě, IČ: 00294900, č.úctu: 9005-1320751/0100, KB Nové Město na Moravě (dále jen „město“)

a

Obec/městys Nový Jimramov, zastoupená starostou obce/městyse Beneš Jaroslav, adresa obecního úřadu: Nový Jimramov 30, kraj Vysočina, příslušná do správního obvodu obce s rozšířenou působností: Nové Město na Moravě, IČ: 00599638, č.úctu: 1478685349/0100 (dále jen „obec“)

Čl. II

Předmět smlouvy

Předmětem smlouvy je zabezpečení provedení zápisů údajů do informačního systému územní identifikace adres a nemovitostí podle zákona č. 111/2009 Sb., o základních registrech, ve znění pozdějších předpisů, orgány města namísto orgánů obce.

Čl. III

Smluvní rozsah výkonu přenesené působnosti

Podle § 63 odst. 1 zákona č. 128/2000 Sb., o obcích (obecní zřízení), ve znění zákona č. 313/2002 Sb., budou orgány města místo orgánů obce podle zákona č. 111/2009 Sb., o základních registrech ve znění pozdějších předpisů, zapisovat do informačního systému územní identifikace, adres a nemovitostí následující údaje:

- podle § 42 odst. 1 až 3 zákona č. 111/2009 Sb., pokud stavební objekt nevyžaduje stavební povolení ani ohlášení stavebnímu úřadu a obec je proto editorem těchto údajů podle § 42 odst. 4 zákona č. 111/2009 Sb. (identifikační údaje stavebního objektu a údaje o jeho vazbách na ostatní územní prvky a na územně evidenční jednotku část obce, údaje o definičním bodu stavebního objektu, údaje o typu stavebního objektu, způsobu jeho využití a jeho technickoekonomických atributech, technickoekonomických atribut stavebního objektu, kterým je měsíc a rok jeho odstranění),
- podle § 43 odst. 4 zákona č. 111/2009 Sb. (název ulice a údaje o vazbách ulice na ostatní územní prvky),
- podle § 44 odst. 1 zákona č. 111/2009 Sb. (změny údajů o adresním místě a změny příslušnosti stavebních objektů do částí obce).

Orgány obce budou údaje podle odstavce 1 předávat orgánu města bezodkladně, a to buď formou zaslání do datové schránky, v písemné podobě nebo emailem se zaručeným elektronickým podpisem na elektronickou podatelnu města posta@nmnm.cz. Orgány města jsou povinny získané údaje zapsat do informačního systému územní identifikace, adres a nemovitostí nejpozději do 3 třech pracovních dnů ode dne jejich obdržení.

Čl. IV**Úhrada nákladů**

Obec poskytne městu na jeho účet uvedený v čl. I. této smlouvy příspěvek (odměnu) ve výši 100,- Kč (slovy: jedno sto korun českých) za každý provedený úkon na základě plnění podle čl. III této smlouvy.

Odměna bude stanovena za příslušné pololetí podle počtu provedených zápisů a obec ji bude platit na základě městem vystavené faktury jedenkrát za půl roku s termínem splatnosti vždy do 15.8.příslušného roku a 15.2. následujícího roku. Faktura bude mj. obsahovat i počet provedených zápisů za příslušné kalendářní pololetí.

Čl. V**Doba trvání smlouvy**

Tato smlouva se uzavírá na dobu neurčitou.

Tato smlouva je uzavřena dnem, kdy rozhodnutí příslušného krajského úřadu o udělení souhlasu s uzavřením této smlouvy nabude právní moci.

Čl. VI**Společná ustanovení**

Smluvní strany zveřejní veřejnoprávní smlouvu bezodkladně po jejím uzavření na úředních deskách svých obecních úřadů nejméně po dobu 15 dní. (§ 66c odst. 2 zákona č. 128/2000 Sb.).

Po dobu platnosti této smlouvy vyvěsí smluvní strany na úředních deskách svých obecních úřadů informaci o uzavření této smlouvy a jejím předmětu.

Tato smlouva se vyhotovuje ve třech stejnopisech, přičemž jeden stejnopis obdrží obec, jeden stejnopis obdrží město a jeden stejnopis veřejnoprávní smlouvy s přílohami obdrží příslušný krajský úřad spolu se žádostí o souhlas s uzavřením veřejnoprávní smlouvy.

Přílohu k této smlouvě tvoří usnesení rady města a usnesení rady/zastupitelstva/rozhodnutí starosty obce o souhlasu s uzavřením této smlouvy a pravomocné rozhodnutí příslušného krajského úřadu o udělení souhlasu k uzavření smlouvy. Tato smlouva může být měněna pouze písemnými dodatky, které podléhají schválení smluvních stran a souhlasu příslušného krajského úřadu.

Smlouvu lze předčasně ukončit pouze písemně dohodou smluvních stran, nebo výpovědí bez uvedení důvodu kterékoliv smluvní strany s výpovědní lhůtou 3 měsíce. Lhůta začíná běžet prvním dnem měsíce následujícího po měsíci, v němž byla výpověď doručena druhé smluvní straně.

Obec předá do 30ti dnů ode dne podpisu této smlouvy městu veškeré nezbytné podklady související s výkonem činnosti podle čl. II. a III. této smlouvy.

V Novém Městě na Moravě dne 6.1.2012
Michal Šmarda v.r.
starosta města

V Novém Jimramově dne 5.12.2011
Jaroslav Beneš v.r.
starosta obce

VEŘEJNOPRÁVNÍ SMLOUVA

Na základě usnesení Rady města Nového Města na Moravě přijatého na schůzi č. 26 dne 7.11.2011 pod bodem č.8 a usnesení Zastupitelstva obce Podolí č. 42/2011 ze dne 15.12.2011, uzavírají podle § 63 odst. 1 zákona č. 128/2000 Sb., o obcích (obecní zřízení), níže uvedené smluvní strany tuto veřejnoprávní smlouvu o provedení zápisů údajů do informačního systému územní identifikace, adres a nemovitostí (dále jen smlouva)

Čl. I**Smluvní strany**

Město Nové Město na Moravě, zastoupené starostou města Michalem Šmardou, adresa městského úřadu: Městský úřad Nové Město na Moravě, Vratislavovo nám. 103, 592 31, kraj Vysočina, příslušná do správního obvodu obce s rozšířenou působností: Nové Město na Moravě, IČ: 00294900, č.úctu: 9005-1320751/0100, KB Nové Město na Moravě (dále jen „město“)

a

Obec Podolí, zastoupená starostou obce Pavlem Blažkem, adresa obecního úřadu: Podolí 43, 592 55 Bobrová, kraj Vysočina, příslušná do správního obvodu obce s rozšířenou působností: Nové Město na Moravě, IČ: 00599689, č.úctu: 18229751/0100, KB Žďár nad Sázavou (dále jen „obec“)

Čl. II**Předmět smlouvy**

Předmětem smlouvy je zabezpečení provedení zápisů údajů do informačního systému územní identifikace adres a nemovitostí podle zákona č. 111/2009 Sb., o základních registrech, ve znění pozdějších předpisů, orgány města namísto orgánů obce.

Čl. III**Smluvní rozsah výkonu přenesené působnosti**

Podle § 63 odst. 1 zákona č. 128/2000 Sb., o obcích (obecní zřízení), ve znění zákona č. 313/2002 Sb., budou orgány města místo orgánů obce podle zákona č. 111/2009 Sb., o základních registrech ve znění pozdějších předpisů, zapisovat do informačního systému územní identifikace, adres a nemovitostí následující údaje:

- a) podle § 42 odst. 1 až 3 zákona č. 111/2009 Sb., pokud stavební objekt nevyžaduje stavební povolení ani ohlášení stavebnímu úřadu a obec je proto editorem těchto údajů podle § 42 odst. 4 zákona č. 111/2009 Sb. (identifikační údaje stavebního objektu a údaje o jeho vazbách na ostatní územní prvky a na územně evidenční jednotku část obce, údaje o definičním bodu stavebního objektu, údaje o typu stavebního objektu, způsobu jeho využití a jeho technickoekonomických attributech, technickoekonomických atribut stavebního objektu, kterým je měsíc a rok jeho odstranění),
- b) podle § 43 odst. 4 zákona č. 111/2009 Sb. (název ulice a údaje o vazbách ulice na ostatní územní prvky),
- c) podle § 44 odst. 1 zákona č. 111/2009 Sb. (změny údajů o adresním místě a změny příslušnosti stavebních objektů do části obce).

Orgány obce budou údaje podle odstavce 1 předávat orgánu města bezodkladně, a to buď formou zaslání do datové schránky, v písemné podobě nebo emailem se zaručeným elektronickým podpisem na elektronickou podatelnu města posta@nmm.cz. Orgány města jsou povinny získané údaje zapsat do informačního systému územní identifikace, adres a nemovitostí nejpozději do 3 třech pracovních dnů ode dne jejich obdržení.

Čl. IV**Úhrada nákladů**

Obec poskytne městu na jeho účet uvedený v čl. I. této smlouvy příspěvek (odměnu) ve výši 100,- Kč (slovy: jedno sto korun českých) za každý provedený úkon na základě plnění podle čl. III této smlouvy.

Odměna bude stanovena za příslušné pololetí podle počtu provedených zápisů a obec ji bude platit na základě městem vystavené faktury jedenkrát za půl roku s termínem splatnosti vždy do 15.8. příslušného roku a 15.2. následujícího roku. Faktura bude mj. obsahovat i počet provedených zápisů za příslušné kalendářní pololetí.

Čl. V**Doba trvání smlouvy**

Tato smlouva se uzavírá na dobu neurčitou.

Tato smlouva je uzavřena dnem, kdy rozhodnutí příslušného krajského úřadu o udělení souhlasu s uzavřením této smlouvy nabude právní moci.

Čl. VI**Společná ustanovení**

Smluvní strany zveřejní veřejnoprávní smlouvu bezodkladně po jejím uzavření na úředních deskách svých obecních úřadů nejméně po dobu 15 dní. (§ 66c odst. 2 zákona č. 128/2000 Sb.).

Po dobu platnosti této smlouvy vyvěsí smluvní strany na úředních deskách svých obecních úřadů informaci o uzavření této smlouvy a jejím předmětu. Tato smlouva se vyhotovuje ve třech stejnopisech, přičemž jeden stejnopis obdrží obec, jeden stejnopis obdrží město a jeden stejnopis veřejnoprávní smlouvy s přílohami obdrží příslušný krajský úřad spolu se žádostí o souhlas s uzavřením veřejnoprávní smlouvy. Přílohu k této smlouvě tvoří usnesení rady města a usnesení rady/zastupitelstva/rozhodnutí starosty obce o souhlasu s uzavřením této smlouvy a pravomocné rozhodnutí příslušného krajského úřadu o udělení souhlasu k uzavření smlouvy. Tato smlouva může být měněna pouze písemnými dodatky, které podléhají schválení smluvních stran a souhlasu příslušného krajského úřadu. Smlouvu lze předčasně ukončit pouze písemně dohodou smluvních stran, nebo výpovědí bez uvedení důvodu kterékoliv smluvní strany s výpovědní lhůtou 3 měsíce. Lhůta začíná běžet prvním dnem měsíce následujícího po měsíci, v němž byla výpověď doručena druhé smluvní straně. Obec předá do 30ti dnů ode dne podpisu této smlouvy městu veškeré nezbytné podklady související s výkonem činnosti podle čl. II. a III. této smlouvy.

V Novém Městě na Moravě dne 30.12.2011
Michal Šmarda v.r.
starosta města

V Podolí dne 30.12.2011
Pavel Blažek v.r.
starosta obce

VEŘEJNOPRÁVNÍ SMLOUVA

Na základě usnesení Rady města Nového Města na Moravě přijatého na schůzi č. 26 dne 7.11.2011 pod bodem č.8 a usnesení Zastupitelstva obce Račice č. 7/2011 ze dne 23.12.2011, uzavírají podle § 63 odst. 1 zákona č. 128/2000 Sb., o obcích (obecní zřízení), níže uvedené smluvní strany tuto veřejnoprávní smlouvu o provedení zápisů údajů do informačního systému územní identifikace, adres a nemovitostí (dále jen smlouva)

Čl. I

Smluvní strany

Město Nové Město na Moravě, zastoupené starostou města Michalem Šmardou, adresa městského úřadu: Městský úřad Nové Město na Moravě, Vratislavovo nám. 103, 592 31, kraj Vysočina, příslušná do správního obvodu obce s rozšířenou působností: Nové Město na Moravě, IČ: 00294900, č.úctu: 9005-1320751/0100, KB Nové Město na Moravě (dále jen „město“)

a

Obec Račice, zastoupená starostou obce Radek Petera, adresa obecního úřadu: Račice 23, 592 55 Bobrová, kraj Vysočina, příslušná do správního obvodu obce s rozšířenou působností: Nové Město na Moravě, IČ: 00599701, č.úctu: 35221751/0100, KB Žďár nad Sázavou (dále jen „obec“)

Čl. II

Předmět smlouvy

Předmětem smlouvy je zabezpečení provedení zápisů údajů do informačního systému územní identifikace adres a nemovitostí podle zákona č. 111/2009 Sb., o základních registrech, ve znění pozdějších předpisů, orgány města namísto orgánů obce.

Čl. III

Smluvní rozsah výkonu přenesené působnosti

Podle § 63 odst. 1 zákona č. 128/2000 Sb., o obcích (obecní zřízení), ve znění zákona č. 313/2002 Sb., budou orgány města místo orgánů obce podle zákona č. 111/2009 Sb., o základních registrech ve znění pozdějších předpisů, zapisovat do informačního systému územní identifikace, adres a nemovitostí následující údaje:

- a) podle § 42 odst. 1 až 3 zákona č. 111/2009 Sb., pokud stavební objekt nevyžaduje stavební povolení ani ohlášení stavebnímu úřadu a obec je proto editorem těchto údajů podle § 42 odst. 4 zákona č. 111/2009 Sb. (identifikační údaje stavebního objektu a údaje o jeho vazbách na ostatní územní prvky a na územně evidenční jednotku část obce, údaje o definičním bodu stavebního objektu, údaje o typu stavebního objektu, způsobu jeho využití a jeho technickoekonomických attributech, technickoekonomických atribut stavebního objektu, kterým je měsíc a rok jeho odstranění),
- b) podle § 43 odst. 4 zákona č. 111/2009 Sb. (název ulice a údaje o vazbách ulice na ostatní územní prvky),
- c) podle § 44 odst. 1 zákona č. 111/2009 Sb. (změny údajů o adresním místě a změny příslušnosti stavebních objektů do části obce).

Orgány obce budou údaje podle odstavce 1 předávat orgánu města bezodkladně, a to buď formou zaslání do datové schránky, v písemné podobě nebo emailem se zaručeným elektronickým podpisem na elektronickou podatelnu města posta@nmnm.cz. Orgány města jsou povinny získané údaje zapsat do informačního systému územní identifikace, adres a nemovitostí nejpozději do 3 třech pracovních dnů ode dne jejich obdržení.

Čl. IV

Úhrada nákladů

Obec poskytne městu na jeho účet uvedený v čl. I. této smlouvy příspěvek (odměnu) ve výši 100,- Kč (slovy: jedno sto korun českých) za každý provedený úkon na základě plnění podle čl. III této smlouvy.

Odměna bude stanovena za příslušné pololetí podle počtu provedených zápisů a obec ji bude platit na základě městem vystavené faktury jedenkrát za půl roku s termínem splatnosti vždy do 15.8. příslušného roku a 15.2. následujícího roku. Faktura bude mj. obsahovat i počet provedených zápisů za příslušné kalendářní pololetí.

Čl. V

Doba trvání smlouvy

Tato smlouva se uzavírá na dobu neurčitou.

Tato smlouva je uzavřena dnem, kdy rozhodnutí příslušného krajského úřadu o udělení souhlasu s uzavřením této smlouvy nabude právní moci.

Čl. VI**Společná ustanovení**

Smluvní strany zveřejní veřejnoprávní smlouvu bezodkladně po jejím uzavření na úředních deskách svých obecních úřadů nejméně po dobu 15 dní. (§ 66c odst. 2 zákona č. 128/2000 Sb.).

Po dobu platnosti této smlouvy vyvěsí smluvní strany na úředních deskách svých obecních úřadů informaci o uzavření této smlouvy a jejím předmětu.

Tato smlouva se vyhotovuje ve třech stejnopisech, přičemž jeden stejnopis obdrží obec, jeden stejnopis obdrží město a jeden stejnopis veřejnoprávní smlouvy s přílohami obdrží příslušný krajský úřad spolu se žádostí o souhlas s uzavřením veřejnoprávní smlouvy.

Přílohu k této smlouvě tvoří usnesení rady města a usnesení rady/zastupitelstva/rozhodnutí starosty obce o souhlasu s uzavřením této smlouvy a pravomocné rozhodnutí příslušného krajského úřadu o udělení souhlasu k uzavření smlouvy. Tato smlouva může být měněna pouze písemnými dodatky, které podléhají schválení smluvních stran a souhlasu příslušného krajského úřadu.

Smlouvu lze předčasně ukončit pouze písemně dohodou smluvních stran, nebo výpovědí bez uvedení důvodu kterékoliv smluvní strany s výpovědní lhůtou 3 měsíce. Lhůta začíná běžet prvním dnem měsíce následujícího po měsíci, v němž byla výpověď doručena druhé smluvní straně.

Obec předá do 30ti dnů ode dne podpisu této smlouvy městu veškeré nezbytné podklady související s výkonem činnosti podle čl. II. a III. této smlouvy.

V Novém Městě na Moravě dne 2.1.2012

Michal Šmarda v.r.
starosta města

Radek Petera v.r.
starosta obce

VEŘEJNOPRÁVNÍ SMLOUVA

Na základě usnesení Rady města Nového Města na Moravě přijatého na schůzi č. 26 dne 7.11.2011 pod bodem č.8 a usnesení Zastupitelstva obce Radešín ze dne 27.12.2011, uzavírají podle § 63 odst. 1 zákona č. 128/2000 Sb., o obcích (obecní zřízení), níže uvedené smluvní strany tuto veřejnoprávní smlouvu o provedení zápisů údajů do informačního systému územní identifikace, adres a nemovitostí (dále jen smlouva)

Čl. I**Smluvní strany**

Město Nové Město na Moravě, zastoupené starostou města Michalem Šmardou, adresa městského úřadu: Městský úřad Nové Město na Moravě, Vratislavovo nám. 103, 592 31, kraj Vysočina, příslušná do správního obvodu obce s rozšířenou působností: Nové Město na Moravě, IČ: 00294900, č.úctu: 9005-1320751/0100, KB Nové Město na Moravě (dále jen „město“)

a

Obec Radešín, zastoupená starostou obce Bohuslavem Bartošem, adresa obecního úřadu: Radešín 19, 592 55 Bobrová, kraj Vysočina, příslušná do správního obvodu obce s rozšířenou působností: Nové Město na Moravě, IČ: 00599727, č.úctu: 31925751/0100 (dále jen „obec“)

Čl. II**Předmět smlouvy**

Předmětem smlouvy je zabezpečení provedení zápisů údajů do informačního systému územní identifikace adres a nemovitostí podle zákona č. 111/2009 Sb., o základních registrech, ve znění pozdějších předpisů, orgány města namísto orgánů obce.

Čl. III**Smluvní rozsah výkonu přenesené působnosti**

Podle § 63 odst. 1 zákona č. 128/2000 Sb., o obcích (obecní zřízení), ve znění zákona č. 313/2002 Sb., budou orgány města místo orgánů obce podle zákona č. 111/2009 Sb., o základních registrech ve znění pozdějších předpisů, zapisovat do informačního systému územní identifikace, adres a nemovitostí následující údaje:

a) podle § 42 odst. 1 až 3 zákona č. 111/2009 Sb., pokud stavební objekt nevyžaduje stavební povolení ani ohlášení stavebnímu úřadu a obec je proto editorem těchto údajů podle § 42 odst. 4 zákona č. 111/2009 Sb. (identifikační

údaje stavebního objektu a údaje o jeho vazbách na ostatní územní prvky a na územně evidenční jednotku část obce, údaje o definičním bodu stavebního objektu, údaje o typu stavebního objektu, způsobu jeho využití a jeho technickoekonomických attributech, technickoekonomických atribut stavebního objektu, kterým je měsíc a rok jeho odstranění),

b) podle § 43 odst. 4 zákona č. 111/2009 Sb. (název ulice a údaje o vazbách ulice na ostatní územní prvky),

c) podle § 44 odst. 1 zákona č. 111/2009 Sb. (změny údajů o adresním místě a změny příslušnosti stavebních objektů do části obce).

Orgány obce budou údaje podle odstavce 1 předávat orgánu města bezodkladně, a to buď formou zaslání do datové schránky, v písemné podobě nebo emailem se zaručeným elektronickým podpisem na elektronickou podatelnu města posta@nmm.cz. Orgány města jsou povinny získané údaje zapsat do informačního systému územní identifikace, adres a nemovitostí nejpozději do 3 třech pracovních dnů ode dne jejich obdržení.

Čl. IV

Úhrada nákladů

Obec poskytne městu na jeho účet uvedený v čl. I. této smlouvy příspěvek (odměnu) ve výši 100,- Kč (slovy: jedno sto korun českých) za každý provedený úkon na základě plnění podle čl. III této smlouvy.

Odměna bude stanovena za příslušné pololetí podle počtu provedených zápisů a obec ji bude platit na základě městem vystavené faktury jedenkrát za půl roku s termínem splatnosti vždy do 15.8. příslušného roku a 15.2. následujícího roku. Faktura bude mj. obsahovat i počet provedených zápisů za příslušné kalendářní pololetí.

Čl. V

Doba trvání smlouvy

Tato smlouva se uzavírá na dobu neurčitou.

Tato smlouva je uzavřena dnem, kdy rozhodnutí příslušného krajského úřadu o udělení souhlasu s uzavřením této smlouvy nabude právní moci.

Čl. VI

Společná ustanovení

Smluvní strany zveřejní veřejnoprávní smlouvu bezodkladně po jejím uzavření na úředních deskách svých obecních úřadů nejméně po dobu 15 dní. (§ 66c odst. 2 zákona č. 128/2000 Sb.).

Po dobu platnosti této smlouvy vyvěsí smluvní strany na úředních deskách svých obecních úřadů informaci o uzavření této smlouvy a jejím předmětu.

Tato smlouva se vyhotovuje ve třech stejnopisech, přičemž jeden stejnopis obdrží obec, jeden stejnopis obdrží město a jeden stejnopis veřejnoprávní smlouvy s přílohami obdrží příslušný krajský úřad spolu se žádostí o souhlas s uzavřením veřejnoprávní smlouvy.

Přílohu k této smlouvě tvoří usnesení rady města a usnesení rady/zastupitelstva/rozhodnutí starosty obce o souhlasu s uzavřením této smlouvy a pravomocné rozhodnutí příslušného krajského úřadu o udělení souhlasu k uzavření smlouvy. Tato smlouva může být měněna pouze písemnými dodatky, které podléhají schválení smluvních stran a souhlasu příslušného krajského úřadu.

Smlouvu lze předčasně ukončit pouze písemně dohodou smluvních stran, nebo výpovědí bez uvedení důvodu kterékoliv smluvní strany s výpovědní lhůtou 3 měsíce. Lhůta začíná běžet prvním dnem měsíce následujícího po měsíci, v němž byla výpověď doručena druhé smluvní straně.

Obec předá do 30ti dnů ode dne podpisu této smlouvy městu veškeré nezbytné podklady související s výkonem činnosti podle čl. II. a III. této smlouvy.

V Novém Městě na Moravě dne 11.1.2012
Michal Šmarda v.r.
starosta města

V Radešíně dne 9.1.2012
Bohuslav Bartoš v.r.
starosta obce

VEŘEJNOPRÁVNÍ SMLOUVA

Na základě usnesení Rady města Nového Města na Moravě přijatého na schůzi č. 26 dne 7.11.2011 pod bodem č.8 a usnesení Zastupitelstva obce Radešinská Svratka ze dne č. 184/2011 ze dne 14.12.2011, uzavírají podle § 63 odst. 1 zákona č. 128/2000 Sb., o obcích (obecní zřízení), níže uvedené smluvní strany tuto veřejnoprávní smlouvu o provedení zápisů údajů do informačního systému územní identifikace, adres a nemovitostí (dále jen smlouva)

Čl. I

Smluvní strany

Město Nové Město na Moravě, zastoupené starostou města Michalem Šmardou, adresa městského úřadu: Městský úřad Nové Město na Moravě, Vratislavovo nám. 103, 592 31, kraj Vysočina, příslušná do správního obvodu obce s rozšířenou působností: Nové Město na Moravě, IČ: 00294900, č.úctu: 9005-1320751/0100, KB Nové Město na Moravě (dále jen „město“)

a

Obec Radešínská Svratka, zastoupená starostou obce Jiřím Zavřelem, adresa obecního úřadu: Radešínská Svratka 134, kraj Vysočina, příslušná do správního obvodu obce s rozšířenou působností: Nové Město na Moravě, IČ: 00295205, č.úctu: 8223751/0100, KB Nové Město na Moravě (dále jen „obec“)

Čl. II

Předmět smlouvy

Předmětem smlouvy je zabezpečení provedení zápisů údajů do informačního systému územní identifikace adres a nemovitostí podle zákona č. 111/2009 Sb., o základních registrech, ve znění pozdějších předpisů, orgány města namísto orgánů obce.

Čl. III

Smluvní rozsah výkonu přenesené působnosti

Podle § 63 odst. 1 zákona č. 128/2000 Sb., o obcích (obecní zřízení), ve znění zákona č. 313/2002 Sb., budou orgány města místo orgánů obce podle zákona č. 111/2009 Sb., o základních registrech ve znění pozdějších předpisů, zapisovat do informačního systému územní identifikace, adres a nemovitostí následující údaje:

- a) podle § 42 odst. 1 až 3 zákona č. 111/2009 Sb., pokud stavební objekt nevyžaduje stavební povolení ani ohlášení stavebnímu úřadu a obec je proto editorem těchto údajů podle § 42 odst. 4 zákona č. 111/2009 Sb. (identifikační údaje stavebního objektu a údaje o jeho vazbách na ostatní územní prvky a na územně evidenční jednotku část obce, údaje o definičním bodu stavebního objektu, údaje o typu stavebního objektu, způsobu jeho využití a jeho technickoekonomických attributech, technickoekonomický atribut stavebního objektu, kterým je měsíc a rok jeho odstranění),
- b) podle § 43 odst. 4 zákona č. 111/2009 Sb. (název ulice a údaje o vazbách ulice na ostatní územní prvky),
- c) podle § 44 odst. 1 zákona č. 111/2009 Sb. (změny údajů o adresním místě a změny příslušnosti stavebních objektů do části obce).

Orgány obce budou údaje podle odstavce 1 předávat orgánu města bezodkladně, a to buď formou zaslání do datové schránky, v písemné podobě nebo emailem se zaručeným elektronickým podpisem na elektronickou podatelnu města posta@nmnm.cz. Orgány města jsou povinny získané údaje zapsat do informačního systému územní identifikace, adres a nemovitostí nejpozději do 3 třech pracovních dnů ode dne jejich obdržení.

Čl. IV

Úhrada nákladů

Obec poskytne městu na jeho účet uvedený v čl. I. této smlouvy příspěvek (odměnu) ve výši 100,- Kč (slovy: jedno sto korun českých) za každý provedený úkon na základě plnění podle čl. III této smlouvy.

Odměna bude stanovena za příslušné pololetí podle počtu provedených zápisů a obec ji bude platit na základě městem vystavené faktury jedenkrát za půl roku s termínem splatnosti vždy do 15.8. příslušného roku a 15.2. následujícího roku. Faktura bude mj. obsahovat i počet provedených zápisů za příslušné kalendářní pololetí.

Čl. V

Doba trvání smlouvy

Tato smlouva se uzavírá na dobu neurčitou.

Tato smlouva je uzavřena dnem, kdy rozhodnutí příslušného krajského úřadu o udělení souhlasu s uzavřením této smlouvy nabude právní moci.

Čl. VI

Společná ustanovení

Smluvní strany zveřejní veřejnoprávní smlouvu bezodkladně po jejím uzavření na úředních deskách svých obecních úřadů nejméně po dobu 15 dní. (§ 66c odst. 2 zákona č. 128/2000 Sb.).

Po dobu platnosti této smlouvy vyvěsí smluvní strany na úředních deskách svých obecních úřadů informaci o uzavření této smlouvy a jejím předmětu.

Tato smlouva se vyhotovuje ve třech stejnopisech, přičemž jeden stejnopis obdrží obec, jeden stejnopis obdrží město a

jeden stejnopis veřejnoprávní smlouvy s přílohami obdrží příslušný krajský úřad spolu se žádostí o souhlas s uzavřením veřejnoprávní smlouvy.

Přílohu k této smlouvě tvoří usnesení rady města a usnesení rady/zastupitelstva/rozhodnutí starosty obce o souhlasu s uzavřením této smlouvy a pravomocné rozhodnutí příslušného krajského úřadu o udělení souhlasu k uzavření smlouvy. Tato smlouva může být měněna pouze písemnými dodatky, které podléhají schválení smluvních stran a souhlasu příslušného krajského úřadu.

Smlouvu lze předčasně ukončit pouze písemně dohodou smluvních stran, nebo výpovědí bez uvedení důvodu kterékoliv smluvní strany s výpovědní lhůtou 3 měsíce. Lhůta začíná běžet prvním dnem měsíce následujícího po měsíci, v němž byla výpověď doručena druhé smluvní straně.

Obec předá do 30ti dnů ode dne podpisu této smlouvy městu veškeré nezbytné podklady související s výkonem činnosti podle čl. II. a III. této smlouvy.

V Novém Městě na Moravě dne 21.12.2011
Michal Šmarda v.r.
starosta města

V Radešínské Svratce dne 21.12.2011
Jiří Zavřel v.r.
starosta obce

VEŘEJNOPRÁVNÍ SMLOUVA

Na základě usnesení Rady města Nového Města na Moravě přijatého na schůzi č. 26 dne 7.11.2011 pod bodem č.8 a rozhodnutí starosty obce Radňovice č.1/2012 ze dne 11.1.2012, uzavírají podle § 63 odst. 1 zákona č. 128/2000 Sb., o obcích (obecní zřízení), níže uvedené smluvní strany tuto veřejnoprávní smlouvu o provedení zápisů údajů do informačního systému územní identifikace, adres a nemovitostí (dále jen smlouva)

Čl. I

Smluvní strany

Město Nové Město na Moravě, zastoupené starostou města Michalem Šmardou, adresa městského úřadu: Městský úřad Nové Město na Moravě, Vratislavovo nám. 103, 592 31, kraj Vysočina, příslušná do správního obvodu obce s rozšířenou působností: Nové Město na Moravě, IČ: 00294900, č.úctu: 9005-1320751/0100, KB Nové Město na Moravě (dále jen „město“)

a

Obec Radňovice, zastoupená starostou obce Ing. Františkem Dvořákem, adresa obecního úřadu: Obecní úřad, Radňovice 61, 592 31 Nové město na Moravě, kraj Vysočina, příslušná do správního obvodu obce s rozšířenou působností: Nové Město na Moravě, IČ: 00545422, č.úctu: 212879256/0300 (dále jen „obec“)

Čl. II

Předmět smlouvy

Předmětem smlouvy je zabezpečení provedení zápisů údajů do informačního systému územní identifikace adres a nemovitostí podle zákona č. 111/2009 Sb., o základních registrech, ve znění pozdějších předpisů, orgány města namísto orgánů obce.

Čl. III

Smluvní rozsah výkonu přenesené působnosti

Podle § 63 odst. 1 zákona č. 128/2000 Sb., o obcích (obecní zřízení), ve znění zákona č. 313/2002 Sb., budou orgány města místo orgánů obce podle zákona č. 111/2009 Sb., o základních registrech ve znění pozdějších předpisů, zapisovat do informačního systému územní identifikace, adres a nemovitostí následující údaje:

- a) podle § 42 odst. 1 až 3 zákona č. 111/2009 Sb., pokud stavební objekt nevyžaduje stavební povolení ani ohlášení stavebnímu úřadu a obec je proto editorem těchto údajů podle § 42 odst. 4 zákona č. 111/2009 Sb. (identifikační údaje stavebního objektu a údaje o jeho vazbách na ostatní územní prvky a na územně evidenční jednotku část obce, údaje o definičním bodu stavebního objektu, údaje o typu stavebního objektu, způsobu jeho využití a jeho technickoekonomických attributech, technickoekonomických atribut stavebního objektu, kterým je měsíc a rok jeho odstranění),
- b) podle § 43 odst. 4 zákona č. 111/2009 Sb. (název ulice a údaje o vazbách ulice na ostatní územní prvky),
- c) podle § 44 odst. 1 zákona č. 111/2009 Sb. (změny údajů o adresním místě a změny příslušnosti stavebních objektů do části obce).

Orgány obce budou údaje podle odstavce 1 předávat orgánu města bezodkladně, a to buď formou zaslání do datové schránky, v písemné podobě nebo emailem se zaručeným elektronickým podpisem na elektronickou podatelnu města posta@nmmn.cz. Orgány města jsou povinny získané údaje zapsat do informačního systému územní identifikace, adres a nemovitostí nejpozději do 3 třech pracovních dnů ode dne jejich obdržení.

Čl. IV

Úhrada nákladů

Obec poskytne městu na jeho účet uvedený v čl. I. této smlouvy příspěvek (odměnu) ve výši 100,- Kč (slovy: jedno sto korun českých) za každý provedený úkon na základě plnění podle čl. III této smlouvy.

Odměna bude stanovena za příslušné pololetí podle počtu provedených zápisů a obec ji bude platit na základě městem vystavené faktury jedenkrát za půl roku s termínem splatnosti vždy do 15.8. příslušného roku a 15.2. následujícího roku. Město odešle vystavenou fakturu nejpozději do 30.7. příslušného roku a nejpozději do 31.1. následujícího roku. Faktura bude mj. obsahovat i počet provedených zápisů za příslušné kalendářní pololetí.

Čl. V

Doba trvání smlouvy

Tato smlouva se uzavírá na dobu neurčitou.

Tato smlouva je uzavřena dnem, kdy rozhodnutí příslušného krajského úřadu o udělení souhlasu s uzavřením této smlouvy nabude právní moci.

Čl. VI

Společná ustanovení

Smluvní strany zveřejní veřejnoprávní smlouvu bezodkladně po jejím uzavření na úředních deskách svých obecních úřadů nejméně po dobu 15 dní. (§ 66c odst. 2 zákona č. 128/2000 Sb.).

Po dobu platnosti této smlouvy vyvěsí smluvní strany na úředních deskách svých obecních úřadů informaci o uzavření této smlouvy a jejím předmětu.

Tato smlouva se vyhotovuje ve třech stejnopisech, přičemž jeden stejnopis obdrží obec, jeden stejnopis obdrží město a jeden stejnopis veřejnoprávní smlouvy s přílohami obdrží příslušný krajský úřad spolu se žádostí o souhlas s uzavřením veřejnoprávní smlouvy.

Přílohu k této smlouvě tvoří usnesení rady města a rozhodnutí starosty obce o souhlasu s uzavřením této smlouvy a pravomocné rozhodnutí příslušného krajského úřadu o udělení souhlasu k uzavření smlouvy.

Tato smlouva může být měněna pouze písemnými dodatky, které podléhají schválení smluvních stran a souhlasu příslušného krajského úřadu.

Smlouvu lze předčasně ukončit pouze písemně dohodou smluvních stran, nebo výpovědí bez uvedení důvodu kterékoliv smluvní strany s výpovědní lhůtou 3 měsíce. Lhůta začíná běžet prvním dnem měsíce následujícího po měsíci, v němž byla výpověď doručena druhé smluvní straně.

Obec předá do 30ti dnů ode dne podpisu této smlouvy městu veškeré nezbytné podklady související s výkonem činnosti podle čl. II. a III. této smlouvy.

V Novém Městě na Moravě dne 28.2.2012

Michal Šmarda v.r.

starosta města

V Radňovicích dne 26.1.2012

Ing. František Dvořák v.r.

starosta obce

VEŘEJNOPRÁVNÍ SMLOUVA

Na základě usnesení Rady města Nového Města na Moravě přijatého na schůzi č. 26 dne 7.11.2011 pod bodem č.8 a usnesení Zastupitelstva obce Řečice č. 76/2011 ze dne 23.9.2011, uzavírají podle § 63 odst. 1 zákona č. 128/2000 Sb., o obcích (obecní zřízení), níže uvedené smluvní strany tuto veřejnoprávní smlouvu o provedení zápisů údajů do informačního systému územní identifikace, adres a nemovitostí (dále jen smlouva)

Čl. I

Smluvní strany

Město Nové Město na Moravě, zastoupené starostou města Michalem Šmardou, adresa městského úřadu: Městský úřad Nové Město na Moravě, Vratislavovo nám. 103, 592 31, kraj Vysočina, příslušná do správního obvodu obce s

rozšířenou působností: Nové Město na Moravě, IČ: 00294900, č.úctu: 9005-1320751/0100, KB Nové Město na Moravě (dále jen „město“)

a

Obec Řečice, zastoupená starostou obce Josefem Eichlerem, adresa obecního úřadu: Řečice 135, 592 33 Radešínská Svratka, kraj Vysočina, příslušná do správního obvodu obce s rozšířenou působností: Nové Město na Moravě, IČ: 00295353, č.úctu: 12329751/0100, KB Nové Město na Moravě (dále jen „obec“)

Čl. II

Předmět smlouvy

Předmětem smlouvy je zabezpečení provedení zápisů údajů do informačního systému územní identifikace adres a nemovitostí podle zákona č. 111/2009 Sb., o základních registrech, ve znění pozdějších předpisů, orgány města namísto orgánů obce.

Čl. III

Smluvní rozsah výkonu přenesené působnosti

Podle § 63 odst. 1 zákona č. 128/2000 Sb., o obcích (obecní zřízení), ve znění zákona č. 313/2002 Sb., budou orgány města místo orgánů obce podle zákona č. 111/2009 Sb., o základních registrech ve znění pozdějších předpisů, zapisovat do informačního systému územní identifikace, adres a nemovitostí následující údaje:

- a) podle § 42 odst. 1 až 3 zákona č. 111/2009 Sb., pokud stavební objekt nevyžaduje stavební povolení ani ohlášení stavebnímu úřadu a obec je proto editorem těchto údajů podle § 42 odst. 4 zákona č. 111/2009 Sb. (identifikační údaje stavebního objektu a údaje o jeho vazbách na ostatní územní prvky a na územně evidenční jednotku část obce, údaje o definičním bodu stavebního objektu, údaje o typu stavebního objektu, způsobu jeho využití a jeho technickoekonomických attributech, technickoekonomických atribut stavebního objektu, kterým je měsíc a rok jeho odstranění),
- b) podle § 43 odst. 4 zákona č. 111/2009 Sb. (název ulice a údaje o vazbách ulice na ostatní územní prvky),
- c) podle § 44 odst. 1 zákona č. 111/2009 Sb. (změny údajů o adresním místě a změny příslušnosti stavebních objektů do části obce).

Orgány obce budou údaje podle odstavce 1 předávat orgánu města bezodkladně, a to buď formou zaslání do datové schránky, v písemné podobě nebo emailem se zaručeným elektronickým podpisem na elektronickou podatelnu města posta@nmnm.cz. Orgány města jsou povinny získané údaje zapsat do informačního systému územní identifikace, adres a nemovitostí nejpozději do 3 třech pracovních dnů ode dne jejich obdržení.

Čl. IV

Úhrada nákladů

Obec poskytne městu na jeho účet uvedený v čl. I. této smlouvy příspěvek (odměnu) ve výši 100,- Kč (slovy: jedno sto korun českých) za každý provedený úkon na základě plnění podle čl. III této smlouvy.

Odměna bude stanovena za příslušné pololetí podle počtu provedených zápisů a obec ji bude platit na základě městem vystavené faktury jedenkrát za půl roku s termínem splatnosti vždy do 15.8. příslušného roku a 15.2. následujícího roku. Faktura bude mj. obsahovat i počet provedených zápisů za příslušné kalendářní pololetí.

Čl. V

Doba trvání smlouvy

Tato smlouva se uzavírá na dobu neurčitou.

Tato smlouva je uzavřena dnem, kdy rozhodnutí příslušného krajského úřadu o udělení souhlasu s uzavřením této smlouvy nabude právní moci.

Čl. VI

Společná ustanovení

Smluvní strany zveřejní veřejnoprávní smlouvu bezodkladně po jejím uzavření na úředních deskách svých obecních úřadů nejméně po dobu 15 dní. (§ 66c odst. 2 zákona č. 128/2000 Sb.).

Po dobu platnosti této smlouvy vyvěsí smluvní strany na úředních deskách svých obecních úřadů informaci o uzavření této smlouvy a jejím předmětu.

Tato smlouva se vyhotovuje ve třech stejnopisech, přičemž jeden stejnopis obdrží obec, jeden stejnopis obdrží město a jeden stejnopis veřejnoprávní smlouvy s přílohami obdrží příslušný krajský úřad spolu se žádostí o souhlas s uzavřením veřejnoprávní smlouvy.

Přílohu k této smlouvě tvoří usnesení rady města a usnesení rady/zastupitelstva/rozhodnutí starosty obce o souhlasu s uzavřením této smlouvy a pravomocné rozhodnutí příslušného krajského úřadu o udělení souhlasu k uzavření smlouvy.

Tato smlouva může být měněna pouze písemnými dodatky, které podléhají schválení smluvních stran a souhlasu příslušného krajského úřadu.

Smlouvu lze předčasně ukončit pouze písemně dohodou smluvních stran, nebo výpovědí bez uvedení důvodu kterékoliv smluvní strany s výpovědní lhůtou 3 měsíce. Lhůta začíná běžet prvním dnem měsíce následujícího po měsíci, v němž byla výpověď doručena druhé smluvní straně.

Obec předá do 30ti dnů ode dne podpisu této smlouvy městu veškeré nezbytné podklady související s výkonem činnosti podle čl. II. a III. této smlouvy.

V Novém Městě na Moravě dne 10.1.2012
Michal Šmarda v.r.
starosta města

V Řečici dne 10.1.2012
Josef Eichler v.r.
starosta obce

VEŘEJNOPRÁVNÍ SMLOUVA

Na základě usnesení Rady města Nového Města na Moravě přijatého na schůzi č. 26 dne 7.11.2011 pod bodem č.8 a usnesení Rady obce Věcov č. 6/2011 ze dne 15.12.2011 uzavírají podle § 63 odst. 1 zákona č. 128/2000 Sb., o obcích (obecní zřízení), níže uvedené smluvní strany tuto veřejnoprávní smlouvu o provedení zápisů údajů do informačního systému územní identifikace, adres a nemovitostí (dále jen smlouva)

Čl. I

Smluvní strany

Město Nové Město na Moravě, zastoupené starostou města Michalem Šmardou, adresa městského úřadu: Městský úřad Nové Město na Moravě, Vratislavovo nám. 103, 592 31, kraj Vysočina, příslušná do správního obvodu obce s rozšířenou působností: Nové Město na Moravě, IČ: 00294900, č.úctu: 9005-1320751/0100, KB Nové Město na Moravě (dále jen „město“)

a

Obec Věcov, zastoupená starostou obce Zdeňkem Vraspírem, adresa obecního úřadu: Věcov 61, 592 44 Věcov, kraj Vysočina, příslušná do správního obvodu obce s rozšířenou působností: Nové Město na Moravě, IČ: 00295621, č.úctu: 154520519/0300 ČSOB, a.s. Žďár nad Sázavou (dále jen „obec“)

Čl. II

Předmět smlouvy

Předmětem smlouvy je zabezpečení provedení zápisů údajů do informačního systému územní identifikace adres a nemovitostí podle zákona č. 111/2009 Sb., o základních registrech, ve znění pozdějších předpisů, orgány města namísto orgánů obce.

Čl. III

Smluvní rozsah výkonu přenesené působnosti

Podle § 63 odst. 1 zákona č. 128/2000 Sb., o obcích (obecní zřízení), ve znění zákona č. 313/2002 Sb., budou orgány města místo orgánů obce podle zákona č. 111/2009 Sb., o základních registrech ve znění pozdějších předpisů, zapisovat do informačního systému územní identifikace, adres a nemovitostí následující údaje:

- a) podle § 42 odst. 1 až 3 zákona č. 111/2009 Sb., pokud stavební objekt nevyžaduje stavební povolení ani ohlášení stavebnímu úřadu a obec je proto editorem těchto údajů podle § 42 odst. 4 zákona č. 111/2009 Sb. (identifikační údaje stavebního objektu a údaje o jeho vazbách na ostatní územní prvky a na územně evidenční jednotku část obce, údaje o definičním bodu stavebního objektu, údaje o typu stavebního objektu, způsobu jeho využití a jeho technickoekonomických attributech, technickoekonomických atribut stavebního objektu, kterým je měsíc a rok jeho odstranění),
- b) podle § 43 odst. 4 zákona č. 111/2009 Sb. (název ulice a údaje o vazbách ulice na ostatní územní prvky),
- c) podle § 44 odst. 1 zákona č. 111/2009 Sb. (změny údajů o adresním místě a změny příslušnosti stavebních objektů do části obce).

Orgány obce budou údaje podle odstavce 1 předávat orgánu města bezodkladně, a to buď formou zaslání do datové schránky, v písemné podobě nebo emailem se zaručeným elektronickým podpisem na elektronickou podatelnu města posta@nmnm.cz. Orgány města jsou povinny získané údaje zapsat do informačního systému územní identifikace, adres a nemovitostí nejpozději do 3 třech pracovních dnů ode dne jejich obdržení.

Čl. IV**Úhrada nákladů**

Obec poskytne městu na jeho účet uvedený v čl. I. této smlouvy příspěvek (odměnu) ve výši 100,- Kč (slovy: jedno sto korun českých) za každý provedený úkon na základě plnění podle čl. III této smlouvy.

Odměna bude stanovena za příslušné pololetí podle počtu provedených zápisů a obec ji bude platit na základě městem vystavené faktury jedenkrát za půl roku s termínem splatnosti vždy do 15.8. příslušného roku a 15.2. následujícího roku. Město odešle vystavenou fakturu nejpozději do 30.7.příslušného roku a nejpozději do 31.1. následujícího roku. Faktura bude mj. obsahovat i počet provedených zápisů za příslušné kalendářní pololetí.

Čl. V**Doba trvání smlouvy**

Tato smlouva se uzavírá na dobu neurčitou.

Tato smlouva je uzavřena dnem, kdy rozhodnutí příslušného krajského úřadu o udělení souhlasu s uzavřením této smlouvy nabude právní moci.

Čl. VI**Společná ustanovení**

Smluvní strany zveřejní veřejnoprávní smlouvu bezodkladně po jejím uzavření na úředních deskách svých obecních úřadů nejméně po dobu 15 dní. (§ 66c odst. 2 zákona č. 128/2000 Sb.).

Po dobu platnosti této smlouvy vyvěsí smluvní strany na úředních deskách svých obecních úřadů informaci o uzavření této smlouvy a jejím předmětu.

Tato smlouva se vyhotovuje ve třech stejnopisech, přičemž jeden stejnopis obdrží obec, jeden stejnopis obdrží město a jeden stejnopis veřejnoprávní smlouvy s přílohami obdrží příslušný krajský úřad spolu se žádostí o souhlas s uzavřením veřejnoprávní smlouvy.

Přílohu k této smlouvě tvoří usnesení rady města a usnesení rady/zastupitelstva/rozhodnutí starosty obce o souhlasu s uzavřením této smlouvy a pravomocné rozhodnutí příslušného krajského úřadu o udělení souhlasu k uzavření smlouvy. Tato smlouva může být měněna pouze písemnými dodatky, které podléhají schválení smluvních stran a souhlasu příslušného krajského úřadu.

Smlouvu lze předčasně ukončit pouze písemně dohodou smluvních stran, nebo výpovědí bez uvedení důvodu kterékoliv smluvní strany s výpovědní lhůtou 3 měsíce. Lhůta začíná běžet prvním dnem měsíce následujícího po měsíci, v němž byla výpověď doručena druhé smluvní straně.

Obec předá do 30ti dnů ode dne podpisu této smlouvy městu veškeré nezbytné podklady související s výkonem činnosti podle čl. II. a III. této smlouvy.

V Novém Městě na Moravě dne 28.2.2012
Michal Šmarda v.r.
starosta města

Ve Věcově dne 27.1.2012
Zdeněk Vraspír v.r.
starosta obce

VEŘEJNOPRÁVNÍ SMLOUVA

Na základě usnesení Rady města Nového Města na Moravě přijatého na schůzi č. 26 dne 7.11.2011 pod bodem č.8 a usnesení Zastupitelstva obce Vlachovice č. 24/2011 ze dne 30.11.2011, uzavírají podle § 63 odst. 1 zákona č. 128/2000 Sb., o obcích (obecní zřízení), níže uvedené smluvní strany tuto veřejnoprávní smlouvu o provedení zápisů údajů do informačního systému územní identifikace, adres a nemovitostí (dále jen smlouva)

Čl. I**Smluvní strany**

Město Nové Město na Moravě, zastoupené starostou města Michalem Šmardou, adresa městského úřadu: Městský úřad Nové Město na Moravě, Vratislavovo nám. 103, 592 31, kraj Vysočina, příslušná do správního obvodu obce s rozšířenou působností: Nové Město na Moravě, IČ: 00294900, č.úctu: 9005-1320751/0100, KB Nové Město na Moravě (dále jen „město“)

a

Obec Vlachovice, zastoupená starostou obce Ing. Zdeňkou Hruškovou, adresa obecního úřadu: Vlachovice 20, kraj Vysočina, příslušná do správního obvodu obce s rozšířenou působností: Nové Město na Moravě, IČ: 00842664, č.úctu: 39329751/0100 (dále jen „obec“)

Čl. II

Předmět smlouvy

Předmětem smlouvy je zabezpečení provedení zápisů údajů do informačního systému územní identifikace adres a nemovitostí podle zákona č. 111/2009 Sb., o základních registrech, ve znění pozdějších předpisů, orgány města namísto orgánů obce.

Čl. III

Smluvní rozsah výkonu přenesené působnosti

Podle § 63 odst. 1 zákona č. 128/2000 Sb., o obcích (obecní zřízení), ve znění zákona č. 313/2002 Sb., budou orgány města místo orgánů obce podle zákona č. 111/2009 Sb., o základních registrech ve znění pozdějších předpisů, zapisovat do informačního systému územní identifikace, adres a nemovitostí následující údaje:

- a) podle § 42 odst. 1 až 3 zákona č. 111/2009 Sb., pokud stavební objekt nevyžaduje stavební povolení ani ohlášení stavebnímu úřadu a obec je proto editorem těchto údajů podle § 42 odst. 4 zákona č. 111/2009 Sb. (identifikační údaje stavebního objektu a údaje o jeho vazbách na ostatní územní prvky a na územně evidenční jednotku část obce, údaje o definičním bodu stavebního objektu, údaje o typu stavebního objektu, způsobu jeho využití a jeho technickoekonomických attributech, technickoekonomických atribut stavebního objektu, kterým je měsíc a rok jeho odstranění),
- b) podle § 43 odst. 4 zákona č. 111/2009 Sb. (název ulice a údaje o vazbách ulice na ostatní územní prvky),
- c) podle § 44 odst. 1 zákona č. 111/2009 Sb. (změny údajů o adresním místě a změny příslušnosti stavebních objektů do části obce).

Orgány obce budou údaje podle odstavce 1 předávat orgánu města bezodkladně, a to buď formou zaslání do datové schránky, v písemné podobě nebo emailem se zaručeným elektronickým podpisem na elektronickou podatelnu města posta@nmnm.cz. Orgány města jsou povinny získané údaje zapsat do informačního systému územní identifikace, adres a nemovitostí nejpozději do 3 třech pracovních dnů ode dne jejich obdržení.

Čl. IV

Úhrada nákladů

Obec poskytne městu na jeho účet uvedený v čl. I. této smlouvy příspěvek (odměnu) ve výši 100,- Kč (slovy: jedno sto korun českých) za každý provedený úkon na základě plnění podle čl. III této smlouvy.

Odměna bude stanovena za příslušné pololetí podle počtu provedených zápisů a obec ji bude platit na základě městem vystavené faktury jedenkrát za půl roku s termínem splatnosti vždy do 15.8. příslušného roku a 15.2. následujícího roku. Město odešle vystavenou fakturu nejpozději do 30.7. příslušného roku a nejpozději do 31.1. následujícího roku. Faktura bude mj. obsahovat i počet provedených zápisů za příslušné kalendářní pololetí.

Čl. V

Doba trvání smlouvy

Tato smlouva se uzavírá na dobu neurčitou.

Tato smlouva je uzavřena dnem, kdy rozhodnutí příslušného krajského úřadu o udělení souhlasu s uzavřením této smlouvy nabude právní moci.

Čl. VI

Společná ustanovení

Smluvní strany zveřejní veřejnoprávní smlouvu bezodkladně po jejím uzavření na úředních deskách svých obecních úřadů nejméně po dobu 15 dní. (§ 66c odst. 2 zákona č. 128/2000 Sb.).

Po dobu platnosti této smlouvy vyvěsí smluvní strany na úředních deskách svých obecních úřadů informaci o uzavření této smlouvy a jejím předmětu.

Tato smlouva se vyhotovuje ve třech stejnopisech, přičemž jeden stejnopis obdrží obec, jeden stejnopis obdrží město a jeden stejnopis veřejnoprávní smlouvy s přílohami obdrží příslušný krajský úřad spolu se žádostí o souhlas s uzavřením veřejnoprávní smlouvy.

Přílohu k této smlouvě tvoří usnesení rady města a usnesení rady/zastupitelstva/rozhodnutí starosty obce o souhlasu s uzavřením této smlouvy a pravomocné rozhodnutí příslušného krajského úřadu o udělení souhlasu k uzavření smlouvy. Tato smlouva může být měněna pouze písemnými dodatky, které podléhají schválení smluvních stran a souhlasu příslušného krajského úřadu.

Smlouvu lze předčasně ukončit pouze písemně dohodou smluvních stran, nebo výpovědí bez uvedení důvodu kterékoliv smluvní strany s výpovědní lhůtou 3 měsíce. Lhůta začíná běžet prvním dnem měsíce následujícího po měsíci, v němž byla výpověď doručena druhé smluvní straně.

Obec předá do 30ti dnů ode dne podpisu této smlouvy městu veškeré nezbytné podklady související s výkonem činnosti podle čl. II. a III. této smlouvy.

V Novém Městě na Moravě dne 12.3.2012
Michal Šmarda v.r.
starosta města

Ve Vlachovicích dne 8.3.2012
Ing. Zdeňka Hrušková v.r.
starosta obce

VEŘEJNOPRÁVNÍ SMLOUVA

o zabezpečení provedení zápisů údajů do informačního systému územní identifikace, adres a nemovitostí uzavřená podle § 63 odst. 1 zákona č. 128/2000 Sb., o obcích, v platném znění

Čl. I

Smluvní strany

Město Hrotovice, nám. 8. května 1, zastoupené starostkou Mgr. Hanou Škodovou, IČ 00289426, bankovní spojení Česká spořitelna a.s., pobočka Hrotovice, číslo účtu: 1524522349/0800 (dále jen „město Hrotovice“)

Obec Odunec, zastoupená starostou Jaroslavem Otoupalem, IČ: 00378275, bankovní spojení Česká spořitelna a.s., pobočka Hrotovice, číslo účtu: 1524512319/0800

Čl. II

Předmět, rozsah a podmínky smlouvy

V souladu s ustanovením § 63 odst. 1 zákona č. 128/2000 Sb. zákona o obcích (obecní zřízení), v platném znění se město Hrotovice zavazuje, že budou jeho orgány zabezpečovat povinnosti, k jejichž výkonu je ve smyslu níže uvedených ustanovení zákona č. 111/2009 Sb. o základních registrech v platném znění (dále jako „zákon“), věcně a místně příslušná obec, tzn.: budou zapisovat do, informačního systému územní identifikace, adres a nemovitostí (dále též jako „ISUI“) následující údaje, o kterých je obec povinna městu Hrotovice v souladu s touto smlouvou předat potřebné podklady:

- a) o vzniku, změně nebo zániku stavebního objektu, který nevyžaduje stavební povolení ani ohlášení stavebnímu úřadu (stavebním objektem je dokončená budova zapisovaná do katastru nemovitostí České republiky nebo jiná dokončená stavba, která se do katastru nemovitostí nezapisuje, pokud slouží k ubytování lidí nebo k podnikání nebo jiné ekonomické činnosti, například podzemní stavba), a to údaje:
 - identifikační údaje stavebního objektu
 - o jeho vazbách na ostatní územní prvky a na územně evidenční jednotku - část obce
 - o definičním bodu stavebního objektu
 - o typu stavebního objektu
 - o způsobu jeho využití a jeho technickoekonomických attributech
 - technickoekonomický atribut stavebního objektu, kterým je měsíc a rok jeho odstranění
- b) název ulice a údaje o vazbách ulice na ostatní územní prvky
- c) změny údajů o adresním místě a změny příslušnosti stavebních objektů do části obce.

Obec, resp. orgán obce, se zavazuje údaje (podklady) blíže konkretizované v odst. 1.) tohoto článku smlouvy předávat určenému orgánu města Hrotovice, a to vždy nejpozději následující pracovní den po jejich doručení a příslušný orgán města Hrotovice je povinen údaje poskytnuté obcí zaevidovat do věcně příslušného systému ISUI nejpozději následující pracovní den po jejich prokazatelném obdržení.

Čl. III

Doba účinnosti smlouvy

Veřejnoprávní smlouva o zabezpečení provedení zápisů údajů do informačního systému územní identifikace, adres a nemovitostí se uzavírá na dobu neurčitou.

Účinnost veřejnoprávní smlouvy skončí:

- a) jestliže se veřejnoprávní smlouva dostala do rozporu s právními předpisy,
- b) dohodou smluvních stran ke kterémukoliv datu,
- c) písemnou výpovědí s dvouměsíční výpovědní lhůtou počítanou od prvního dne měsíce následujícího po prokazatelném doručení písemné výpovědi druhé smluvní straně.

Čl. IV

Výše dohodnutých nákladů spojených s výkonem přenesené působnosti a jejich splatnost

Výše nákladů spojených se zabezpečením provedení zápisů údajů do informačního systému územní identifikace, adres a nemovitostí dle této smlouvy se na základě dohody obou smluvních stran stanovuje ve výši 100,- Kč (slovy jedno sto

korun českých) za každý provedený úkon v souladu s článkem II. odst. 1.) této smlouvy.

Právo fakturovat za úkony provedené v příslušném kalendářním roce v souladu s touto smlouvou vzniká městu Hrotovice zpětně do 31. ledna následujícího kalendářního roku.

Splatnost faktury s náležitostmi daňového dokladu se stanovuje na základě dohody obou smluvních stran do 15 dnů od jejího prokazatelného doručení obci.

Čl. VI

Společná ustanovení

Smluvní strany zveřejní veřejnoprávní smlouvu bezodkladně po jejím uzavření na úředních deskách svých obecních úřadů nejméně po dobu 15 dnů a zároveň ji zašlou Krajskému úřadu kraje Vysočina k vydání rozhodnutí o udělení souhlasu s uzavřením této smlouvy.

Veřejnoprávní smlouva nabývá účinnosti dnem nabytí právní moci rozhodnutí o udělení souhlasu s jejím uzavřením vydaným Krajským úřadem kraje Vysočina.

Po dobu účinnosti veřejnoprávní smlouvy vyvěsí smluvní strany na úředních deskách svých obecních úřadů informaci o uzavření této smlouvy a jejím předmětu.

Tato smlouva se vyhotovuje ve třech stejnopisech, přičemž po jednom vyhotovení obdrží obec, město Hrotovice a Krajský úřad kraje Vysočina a může být měněna pouze písemnými dodatky, které podléhají schválení smluvních stran a souhlasu výše konkretizovaného krajského úřadu.

V Hrotovicích dne 8.3.2012

Mgr. Hana Škodová v.r.
starostka města Hrotovic

V Odunci dne 20.2.2012

Jaroslav Otoupal v.r.
starosta obce Odunec

VEŘEJNOPRÁVNÍ SMLOUVA

o zabezpečení provedení zápisů údajů do informačního systému územní identifikace, adres a nemovitostí uzavřená podle § 63 odst. 1 zákona č. 128/2000 Sb., o obcích, v platném znění

Čl. I

Smluvní strany

Město Hrotovice, nám. 8. května 1, zastoupené starostkou Mgr. Hanou Škodovou, IČ 00289426, bankovní spojení Česká spořitelna a.s., pobočka Hrotovice, číslo účtu: 1524522349/0800 (dále jen „město Hrotovice“)

Obec Račice, Račice 5, 675 55 Hrotovice, zastoupená starostou Jiřím Rosickým, IČ: 00378526, bankovní spojení KB Třebíč, číslo účtu: 18326711/0100 (dále jen „obec Račice“)

Čl. II

Předmět, rozsah a podmínky smlouvy

V souladu s ustanovením § 63 odst. 1 zákona č. 128/2000 Sb. zákona o obcích (obecní zřízení), v platném znění se město Hrotovice zavazuje, že budou jeho orgány zabezpečovat povinnosti, k jejichž výkonu je ve smyslu níže uvedených ustanovení zákona č. 111/2009 Sb. o základních registrech v platném znění (dále jako „zákon“), věcně a místně příslušná obec, tzn.: budou zapisovat do, informačního systému územní identifikace, adres a nemovitostí (dále též jako „ISUI“) následující údaje, o kterých je obec povinna městu Hrotovice v souladu s touto smlouvou předat potřebné podklady:

a) o vzniku, změně nebo zániku stavebního objektu, který nevyžaduje stavební povolení ani ohlášení stavebnímu úřadu (stavebním objektem je dokončená budova zapisovaná do katastru nemovitostí České republiky nebo jiná dokončená stavba, která se do katastru nemovitostí nezapisuje, pokud slouží k ubytování lidí nebo k podnikání nebo jiné ekonomické činnosti, například podzemní stavba), a to údaje:

- identifikační údaje stavebního objektu
- o jeho vazbách na ostatní územní prvky a na územně evidenční jednotku - část obce
- o definičním bodu stavebního objektu
- o typu stavebního objektu
- o způsobu jeho využití a jeho technickoekonomických atributech
- technickoekonomický atribut stavebního objektu, kterým je měsíc a rok jeho odstranění

b) název ulice a údaje o vazbách ulice na ostatní územní prvky

c) změny údajů o adresním místě a změny příslušnosti stavebních objektů do části obce.

Obec, resp. orgán obce, se zavazuje údaje (podklady) blíže konkretizované v odst. 1.) tohoto článku smlouvy předávat

určenému orgánu města Hrotovice, a to vždy nejpozději následující pracovní den po jejich doručení a příslušný orgán města Hrotovice je povinen údaje poskytnuté obcí zaevidovat do věcně příslušného systému ISUI nejpozději následující pracovní den po jejich prokazatelném obdržení.

Čl. III

Doba účinnosti smlouvy

Veřejnoprávní smlouva o zabezpečení provedení zápisů údajů do informačního systému územní identifikace, adres a nemovitostí se uzavírá na dobu neurčitou.

Účinnost veřejnoprávní smlouvy skončí:

- a) jestliže se veřejnoprávní smlouva dostala do rozporu s právními předpisy,
- b) dohodou smluvních stran ke kterémukoliv datu,
- c) písemnou výpovědí s dvouměsíční výpovědní lhůtou počítanou od prvního dne měsíce následujícího po prokazatelném doručení písemné výpovědi druhé smluvní straně.

Čl. IV

Výše dohodnutých nákladů spojených s výkonem přenesené působnosti a jejich splatnost

Výše nákladů spojených se zabezpečením provedení zápisů údajů do informačního systému územní identifikace, adres a nemovitostí dle této smlouvy se na základě dohody obou smluvních stran stanovuje ve výši 100,- Kč (slovy jedno sto korun českých) za každý provedený úkon v souladu s článkem II. odst. 1.) této smlouvy.

Právo fakturovat za úkony provedené v příslušném kalendářním roce v souladu s touto smlouvou vzniká městu Hrotovice zpětně do 31. ledna následujícího kalendářního roku.

Splatnost faktury s náležitostmi daňového dokladu se stanovuje na základě dohody obou smluvních stran do 15 dnů od jejího prokazatelného doručení obci.

Čl. VI

Společná ustanovení

Smluvní strany zveřejní veřejnoprávní smlouvu bezodkladně po jejím uzavření na úředních deskách svých obecních úřadů nejméně po dobu 15 dnů a zároveň ji zašlou Krajskému úřadu kraje Vysočina k vydání rozhodnutí o udělení souhlasu s uzavřením této smlouvy.

Veřejnoprávní smlouva nabývá účinnosti dnem nabytí právní moci rozhodnutí o udělení souhlasu s jejím uzavřením vydaným Krajským úřadem kraje Vysočina.

Po dobu účinnosti veřejnoprávní smlouvy vyvěsí smluvní strany na úředních deskách svých obecních úřadů informaci o uzavření této smlouvy a jejím předmětu.

Tato smlouva se vyhotovuje ve třech stejnopisech, přičemž po jednom vyhotovení obdrží obec, město Hrotovice a Krajský úřad kraje Vysočina a může být měněna pouze písemnými dodatky, které podléhají schválení smluvních stran a souhlasu výše konkretizovaného krajského úřadu.

V Hrotovicích dne 8.3.2012

Mgr. Hana Škodová v.r.
starostka města Hrotovic

V Račicích 13.2.2012

Jiří Rosický v.r.
starosta obce Odunec

VEŘEJNOPRÁVNÍ SMLOUVA

o zabezpečení provedení zápisů údajů do informačního systému územní identifikace, adres a nemovitostí uzavřená podle § 63 odst. 1 zákona č. 128/2000 Sb., o obcích, v platném znění

Čl. I

Smluvní strany

Město Hrotovice, nám. 8. května 1, zastoupené starostkou Mgr. Hanou Škodovou, IČ 00289426, bankovní spojení Česká spořitelna a.s., pobočka Hrotovice, číslo účtu: 1524522349/0800 (dále jen „město Hrotovice“)

Obec Radkovice u Hrotovic, Radkovice u Hrotovic č.13, zastoupená starostou Bohumilem Horníkem, IČ: 00290297, bankovní spojení Komerční banka a.s., číslo účtu: 6229711/0100

Čl. II**Předmět, rozsah a podmínky smlouvy**

V souladu s ustanovením § 63 odst. 1 zákona č. 128/2000 Sb. zákona o obcích (obecní zřízení), v platném znění se město Hrotovice zavazuje, že budou jeho orgány zabezpečovat povinnosti, k jejichž výkonu je ve smyslu níže uvedených ustanovení zákona č. 111/2009 Sb. o základních registrech v platném znění (dále jako „zákon“), věcně a místně příslušná obec, tzn.: budou zapisovat do, informačního systému územní identifikace, adres a nemovitostí (dále též jako „ISUI“) následující údaje, o kterých je obec povinna městu Hrotovice v souladu s touto smlouvou předat potřebné podklady:

- a) o vzniku, změně nebo zániku stavebního objektu, který nevyžaduje stavební povolení ani ohlášení stavebnímu úřadu (stavebním objektem je dokončená budova zapisovaná do katastru nemovitostí České republiky nebo jiná dokončená stavba, která se do katastru nemovitostí nezapisuje, pokud slouží k ubytování lidí nebo k podnikání nebo jiné ekonomické činnosti, například podzemní stavba), a to údaje:
 - identifikační údaje stavebního objektu
 - o jeho vazbách na ostatní územní prvky a na územně evidenční jednotku - část obce
 - o definičním bodu stavebního objektu
 - o typu stavebního objektu
 - o způsobu jeho využití a jeho technickoekonomických atributech
 - technickoekonomický atribut stavebního objektu, kterým je měsíc a rok jeho odstranění
- b) název ulice a údaje o vazbách ulice na ostatní územní prvky
- c) změny údajů o adresním místě a změny příslušnosti stavebních objektů do části obce.

Obec, resp. orgán obce, se zavazuje údaje (podklady) blíže konkretizované v odst. 1.) tohoto článku smlouvy předávat určenému orgánu města Hrotovice, a to vždy nejpozději následující pracovní den po jejich doručení a příslušný orgán města Hrotovice je povinen údaje poskytnuté obcí zaevidovat do věcně příslušného systému ISUI nejpozději následující pracovní den po jejich prokazatelném obdržení.

Čl. III**Doba účinnosti smlouvy**

Veřejnoprávní smlouva o zabezpečení provedení zápisů údajů do informačního systému územní identifikace, adres a nemovitostí se uzavírá na dobu neurčitou.

Účinnost veřejnoprávní smlouvy skončí:

- a) jestliže se veřejnoprávní smlouva dostala do rozporu s právními předpisy,
- b) dohodou smluvních stran ke kterémukoliv datu,
- c) písemnou výpovědí s dvouměsíční výpovědní lhůtou počítanou od prvního dne měsíce následujícího po prokazatelném doručení písemné výpovědi druhé smluvní straně.

Čl. IV**Výše dohodnutých nákladů spojených s výkonem přenesené působnosti a jejich splatnost**

Výše nákladů spojených se zabezpečením provedení zápisů údajů do informačního systému územní identifikace, adres a nemovitostí dle této smlouvy se na základě dohody obou smluvních stran stanovuje ve výši 100,- Kč (slovy jedno sto korun českých) za každý provedený úkon v souladu s článkem II. odst. 1.) této smlouvy.

Právo fakturovat za úkony provedené v příslušném kalendářním roce v souladu s touto smlouvou vzniká městu Hrotovice zpětně do 31. ledna následujícího kalendářního roku.

Splatnost faktury s náležitostmi daňového dokladu se stanovuje na základě dohody obou smluvních stran do 15 dnů od jejího prokazatelného doručení obci.

Čl. VI**Společná ustanovení**

Smluvní strany zveřejní veřejnoprávní smlouvu bezodkladně po jejím uzavření na úředních deskách svých obecních úřadů nejméně po dobu 15 dní a zároveň ji zašlou Krajskému úřadu kraje Vysočina k vydání rozhodnutí o udělení souhlasu s uzavřením této smlouvy.

Veřejnoprávní smlouva nabývá účinnosti dnem nabytí právní moci rozhodnutí o udělení souhlasu s jejím uzavřením vydaným Krajským úřadem kraje Vysočina.

Po dobu účinnosti veřejnoprávní smlouvy vyvěsí smluvní strany na úředních deskách svých obecních úřadů informaci o uzavření této smlouvy a jejím předmětu.

Tato smlouva se vyhotovuje ve třech stejnopisech, přičemž po jednom vyhotovení obdrží obec, město Hrotovice a Krajský úřad kraje Vysočina a může být měněna pouze písemnými dodatky, které podléhají schválení smluvních stran a souhlasu výše konkretizovaného krajského úřadu.

Veřejnoprávní smlouva

Na základě usnesení zastupitelstva obce Sudice ze dne 3.10.2011 a usnesení rady města Náměšť nad Oslavou č.20/2011, uzavírají níže uvedené smluvní strany dle § 63 zákona č. 128 Sb., o obcích (obecní zřízení), ve znění pozdějších předpisů (dále jen „zákon o obcích“), tuto veřejnoprávní smlouvu:

Čl. I

Smluvní strany

Obec Sudice, zastoupená starostou obce Jaroslavem Doležalem, adresa sídle obce: Sudice 11, 675 73 Rapotice, Kraj Vysočina, IČO 00378691, příslušná do správního obvodu obce s rozšířenou působností: Náměšť nad Oslavou (dále jen „obec Sudice“)

Město Náměšť nad Oslavou, zastoupené starostou města Vladimírem Měrkou, adresa sídla města: Masarykovo nám. 104, 675 71 Náměšť nad Oslavou, Kraj Vysočina IČO: 00289965, bank. spojení: KB, a. s., Třebíč, č.ú.: 724711/0100, příslušné do správního obvodu obce s rozšířenou působností: Náměšť nad Oslavou (dále jen „město Náměšť nad Oslavou“)

Čl. II

Určení rozsahu výkonu přenesené působnosti

Podle 63 odst. 1 zákona o obcích budou orgány města Náměště nad Oslavou vykonávat namísto orgánů obce Sudice v jejím správním obvodu přenesenou působnost při projednávání přestupků v rozsahu stanoveném 53 odst. 1 zákona č. 200/1990 Sb., o přestupcích, ve znění pozdějších předpisů.

Na základě této smlouvy budou orgány města Náměště nad Oslavou místně příslušnými správními orgány v řízeních pro správní obvod obce Sudice.

Správní poplatky vybírané městským úřadem města Náměště nad Oslavou při plnění této smlouvy jsou příjmem rozpočtu města Náměšť nad Oslavou.

Pokuty a náklady řízení uložené městským úřadem města Náměšť nad Oslavou při plnění této smlouvy jsou příjmem rozpočtu města Náměště nad Oslavou.

Čl. III

Úhrada nákladů

Za výkon přenesené působnosti v rozsahu určeném dle čl. II této smlouvy poskytne obec Sudice ze svého rozpočtu městu Náměšť nad Oslavou na jeho účet příspěvek na úhradu nákladů ve výši 1.000,- Kč (slovy: tisíc korun českých) za každý projednávaný přestupek.

Příspěvek na úhradu nákladů se zavazuje obec Sudice hradit na základě faktury vystavené městem Náměšť nad Oslavou se splatností 15 dnů od jejího doručení obci Sudice.

Čl. IV

Doba trvání smlouvy

Tato smlouva se uzavírá na dobu neurčitou.

Smlouvu může vypovědět každá smluvní strana bez udání důvodu s tříměsíční výpovědní lhůtou, která počíná běžet od prvního dne měsíce následujícího po doručení písemné výpovědi té smluvní straně, které je určena.

Smluvní vztah lze ukončit i písemnou dohodou smluvních stran.

Tato smlouva je uzavřena dnem, kdy rozhodnutí Krajského úřadu kraje Vysočina o udělení souhlasu s uzavřením této smlouvy nabude právní moci.

Čl. V

Společná ustanovení

Obec Sudice předá do 20 dnů ode dne uzavření této smlouvy městu Náměšť nad Oslavou veškerou spisovou agendu související s výkonem činností podle čl. II této smlouvy. Město Náměšť nad Oslavou vede po dobu platnosti této smlouvy veškerou spisovou službu související s výkonem činností podle čl. II této smlouvy. Po skončení platnosti této smlouvy zůstane tato spisová agenda uložena na městském úřadě města Náměště nad Oslavou.

Smluvní strany zveřejní veřejnoprávní smlouvu bezodkladně po jejím uzavření na úředních deskách svých obecních úřadů nejméně po dobu 15 dnů.

Po dobu platnosti této smlouvy vyvěsí smluvní strany na úředních deskách svých obecních úřadů informaci o uzavření této smlouvy a jejím předmětu.

Tato smlouva se vyhotovuje ve třech stejnopisech, přičemž jeden stejnopis obdrží obec Sudice, jeden stejnopis obdrží město Náměšť nad Oslavou a jeden stejnopis veřejnoprávní smlouvy obdrží Krajský úřad kraje Vysočina spolu se žádostí o souhlas s uzavřením veřejnoprávní smlouvy.

Přílohu k této smlouvě tvoří usnesení zastupitelstva obce Sudice a usnesení rady města Náměště nad Oslavou o souhlasu s uzavřením této smlouvy a pravomocné rozhodnutí Krajského úřadu kraje Vysočina o udělení souhlasu s uzavřením smlouvy.

Jakékoliv změny této smlouvy mohou být provedeny pouze písemnou dohodou smluvních stran. K uzavření takové dohody je třeba souhlasu krajského úřadu.

Tato smlouva nabývá účinnosti dnem uzavření (viz, článek IV této smlouvy).

Ve Náměšti nad Oslavou dne 8.11. 2011

Vladimír Měrka v. r.

starosta města Náměšť nad Oslavou

V Sudicích dne 14.11.2011

Jaroslav Doležal v. r.

starosta obce Sudice

VEŘEJNOPRÁVNÍ SMLOUVA

Na základě usnesení Zastupitelstva obce Častrov ze dne 9.2.2012 č.11/2012 a usnesení Rady města Počátky ze dne 30.1.2012 č.21/2012, uzavírají podle § 63 odst. 1 zákona č. 128/2000 Sb., o obcích, níže uvedené smluvní strany tuto veřejnoprávní smlouvu o zabezpečení provedení zápisů údajů do informačního systému územní identifikace, adres a nemovitostí

Čl. I

Smluvní strany

Obec Častrov, zastoupená starostou Ing. Jana Houšková, se sídlem Obecní úřad Častrov č.105, 394 63 Častrov, Kraj Vysočina, příslušná do správního obvodu obce s rozšířenou působností: Pelhřimov, IČO: 00247987 (dále jen „obec Častrov“)

a

Město Počátky, zastoupené starostou města Mgr. Karel Štefl, se sídlem: Městský úřad Počátky, Palackého nám. 1, 394 64 Počátky, Kraj Vysočina, příslušná do správního obvodu obce s rozšířenou působností: Pelhřimov, IČO: 00248843 (dále jen „město Počátky“)

Čl. II

Předmět smlouvy

Předmětem smlouvy je zabezpečení provedení zápisů údajů do informačního systému územní identifikace adres a nemovitostí podle zákona č. 111/2009 Sb., o základních registrech, ve znění pozdějších předpisů, orgány města Počátky namísto orgánů obce Častrov.

Čl. III

Smluvní rozsah výkonu přenesené působnosti

Podle § 63 odst. 1 zákona č. 128/2000 Sb., o obcích (obecní zřízení), ve znění zákona č. 313/2002 Sb., budou orgány města Počátky místo orgánů obce Častrov podle zákona č. 111/2009 Sb., o základních registrech ve znění pozdějších předpisů, zapisovat do informačního systému územní identifikace, adres a nemovitostí následující údaje:

- podle § 42 odst. 1 až 3 zákona č. 111/2009 Sb., pokud stavební objekt nevyžaduje stavební povolení ani ohlášení stavebnímu úřadu a obec Častrov je proto editorem těchto údajů podle § 42 odst. 4 zákona č. 111/2009 Sb. (identifikační údaje stavebního objektu a údaje o jeho vazbách na ostatní územní prvky a na územně evidenční jednotku část obce, údaje o definičním bodu stavebního objektu, údaje o typu stavebního objektu, způsobu jeho využití a jeho technickoekonomických attributech, technickoekonomických atribut stavebního objektu, kterým je měsíc a rok jeho odstranění),
- podle § 43 odst. 4 zákona č. 111/2009 Sb. (název ulice a údaje o vazbách ulice na ostatní územní prvky),
- podle § 44 odst. 1 zákona č. 111/2009 Sb. (změny údajů o adresním místě a změny příslušnosti stavebních objektů do části obce).

Orgány obce Častrov budou údaje podle odstavce 1 předávat orgánu města Počátky bezodkladně a orgány města Počátky jsou povinny získané údaje zapsat do informačního systému územní identifikace, adres a nemovitostí nejpozději následující pracovní den ode dne jejich obdržení.

Čl. IV

Úhrada nákladů

Obec Častrov poskytne městu Počátky na jeho účet 19-1000523834/0600, vedený u GE MB, a.s. Počátky odměnu ve výši 10,- Kč (slovy: deset korun českých) za každý provedený úkon na základě plnění podle čl. III této smlouvy (odměna bude poskytována průběžně v pravidelných čtvrtletních splátkách).

Čl. V**Doba trvání smlouvy**

Tato smlouva se uzavírá na dobu neurčitou ode dne, kdy rozhodnutí Krajského úřadu Kraje Vysočina o udělení souhlasu s uzavřením této smlouvy nabude právní moci.

Čl. VI**Společná ustanovení**

Smluvní strany zveřejní veřejnoprávní smlouvu bezodkladně po jejím uzavření na úředních deskách svých obecních úřadů nejméně po dobu 15 dní. (§ 66c odst. 2 zákona č. 128/2000 Sb.) a zároveň ji zašlou Krajskému úřadu Kraje Vysočina k vydání rozhodnutí o souhlasu s uzavřením této smlouvy.

Po dobu platnosti této smlouvy vyvěsí smluvní strany na úředních deskách svých obecních úřadů informaci o uzavření této smlouvy a jejím předmětu.

Tato smlouva se vyhotovuje ve třech stejnopisech, přičemž jeden stejnopis obdrží obec, jeden stejnopis obdrží obec Častrov, jeden stejnopis město Počátky a jeden stejnopis veřejnoprávní smlouvy s přílohami obdrží Krajský úřad kraje Vysočina spolu se žádostí o souhlas s uzavřením veřejnoprávní smlouvy.

Přílohu k této smlouvě tvoří usnesení Zastupitelstva obce Častrov, usnesení rady města Počátky o souhlasu s uzavřením této smlouvy a pravomocné rozhodnutí Krajského úřadu Kraje Vysočina o udělení souhlasu k uzavření smlouvy.

Tato smlouva může být měněna pouze písemnými dodatky, které podléhají schválení smluvních stran a souhlasu Krajského úřadu Kraje Vysočina.

Smlouvu lze předčasně ukončit pouze písemně dohodou smluvních stran, nebo výpovědí s výpovědní lhůtou 2 měsíce. Lhůta začíná běžet prvním dnem měsíce následujícího po měsíci, v němž byla výpověď doručena druhé smluvní straně.

V Počátkách dne 22.2.2012

Ing. Jana Houšková v.r.
starostka obce Častrov

Mgr. Karel Štefl v.r.
starosta města Počátky

Veřejnoprávní smlouva č. 23-VPS/11 uzavřená obcemi

Na základě usnesení Rady města Polná č. 426 ze dne 17.srpna 2011 a usnesení č.99 Zastupitelstva obce Kozlov ze dne 5.10.2011 uzavírají níže uvedené smluvní strany tuto veřejnoprávní smlouvu:

Čl. I**Smluvní strany**

Obec Kozlov, zastoupená starostkou obce Miladou Jiráčkovou, adresa obecního úřadu: Kozlov 68, 588 21 Velký Beranov, kraj Vysočina, IČ 00839591, příslušná do správního obvodu obce s rozšířenou působností: Jihlava (dále jen „obec Kozlov“)

Město Polná, zastoupené starostou města Jindřichem Skočdopole, adresa městského úřadu: Husovo nám. 39, 588 13 Polná, kraj Vysočina, IČ 00286435, příslušná do správního obvodu obce s rozšířenou působností: Jihlava (dále jen „obec Polná“)

Čl. II**Smluvní rozsah výkonu přenesené působnosti**

Podle § 63 odst. 1 zákona č. 128/2000 Sb. o obcích, ve znění zákona č. 313/2002 Sb., budou orgány obce Polná vykonávat namísto orgánů obce Kozlov v jejím správním obvodu přenesenou působnost podle zákona č. 200/1990 Sb., o přestupcích, ve znění pozdějších předpisů, takto: rozhodování ve správním řízení ve věcech přestupků proti veřejnému pořádku, občanskému soužití a majetku.

Na základě této smlouvy budou orgány obce Polná místně příslušnými správními orgány v řízeních pro správní obvod obce Kozlov.

Správní poplatky vybírané obecním úřadem obce Polná při plnění této smlouvy jsou příjmem rozpočtu obce Polná.

Výnos pokut uložených ve správním řízení dle této smlouvy je příjmem rozpočtu obce Polná.

Čl. III**Úhrada nákladů**

Za výkon předmětu smlouvy v určeném rozsahu poskytne obec Kozlov ze svého rozpočtu obci Polná na její účet č. 1221-681/0100 vedený u Komerční banky, pobočka Jihlava, příspěvek ve výši 2.000,- Kč (slovy: Dvatisíce korun

českých) za každý přestupek projednaný orgánem obce Polná namísto orgánu obce Kozlov. Obec Kozlov poskytne uvedený příspěvek na základě faktury vystavené obcí Polná.

Čl. IV

Doba trvání smlouvy

Tato smlouva se uzavírá na dobu určitou od jejího uzavření do konce tohoto volebního období obecních zastupitelstev. Tato smlouva je uzavřena dnem, kdy rozhodnutí příslušného krajského úřadu o udělení souhlasu s uzavřením této smlouvy nabude právní moci.

Čl. V

Společná ustanovení

Obec Kozlov předá do 5 dnů ode dne uzavření smlouvy městu Polná veškerou spisovou agendu související s výkonem činností podle čl. II této smlouvy. Město Polná vede po dobu platnosti této smlouvy veškerou spisovou službu související s výkonem činností podle čl. II této smlouvy.

Smluvní strany zveřejní veřejnoprávní smlouvu bezodkladně po jejím uzavření na úředních deskách svých obecních úřadů nejméně po dobu 15 dní.

Po dobu platnosti této smlouvy vyvěsí smluvní strany na úředních deskách svých obecních úřadů informaci o uzavření této smlouvy a jejím předmětu.

Tato smlouva se vyhotovuje ve třech stejnopisech, přičemž jeden stejnopis obdrží obec Kozlov, jeden stejnopis obdrží město Polná a jeden stejnopis veřejnoprávní smlouvy s přílohou obdrží příslušný krajský úřad spolu se žádostí o souhlas s uzavřením veřejnoprávní smlouvy.

Přílohu k této smlouvě tvoří usnesení Zastupitelstva obce Kozlov a usnesení Rady města Polná o souhlasu s uzavřením této smlouvy a pravomocné rozhodnutí příslušného krajského úřadu o udělení souhlasu k uzavření smlouvy.

V Polné dne 18.10.2011
Jindřich Skočdopole v.r.
starosta města Polná

V Kozlově dne 12. 10. 2011
Milada Jiráčková v.r.
starostka obce Kozlov

VEŘEJNOPRÁVNÍ SMLOUVA č.01/2011

Na základě usnesení Zastupitelstva města Horní Cerekev ze dne 16/11 2011 č. 22/2 a usnesení Zastupitelstva obce Černov ze dne 31/10 2011 uzavírají podle § 63 odst. 1 zákona č. 128/2000 Sb., o obcích (obecní zřízení), níže uvedené smluvní strany tuto veřejnoprávní smlouvu o zabezpečení provedení zápisů údajů do informačního systému územní identifikace, adres a nemovitostí

Čl. I

Smluvní strany

Město Horní Cerekev, zastoupené starostou města Ing. Jaroslavem Andrlem, se sídlem Náměstí T.G.Masaryka 41, 394 03 Horní Cerekev, kraj Vysočina, příslušná do správního obvodu obce s rozšířenou působností město Pelhřimov, IČO: 00248185 (dále jen „obec A“)

a

Obec Černov, zastoupená starostou obce Vladimírem Markem, se sídlem Černov 41, 393 01 Pelhřimov, kraj Vysočina, příslušná do správního obvodu obce s rozšířenou působností Město Pelhřimov, IČO: 00512273 (dále jen „obec B“)

Čl. II

Předmět smlouvy

Předmětem smlouvy je zabezpečení provedení zápisů údajů do informačního systému územní identifikace adres a nemovitostí podle zákona č. 111/2009 Sb., o základních registrech, ve znění pozdějších předpisů, orgány obce A namísto obce B.

Čl. III

Smluvní rozsah výkonu přenesené působnosti

Podle § 63 odst. 1 zákona č. 128/2000 Sb., o obcích (obecní zřízení), ve znění zákona č. 313/2002 Sb., budou orgány obce A místo orgánů obce B podle zákona č. 111/2009 Sb., o základních registrech ve znění pozdějších předpisů, zapisovat do informačního systému územní identifikace, adres a nemovitostí následující údaje:

- a) podle § 42 odst. 1 až 3 zákona č. 111/2009 Sb., pokud stavební objekt nevyžaduje stavební povolení ani ohlášení stavebnímu úřadu a obec B je proto editorem těchto údajů podle § 42 odst. 4 zákona č. 111/2009 Sb. (identifikační údaje stavebního objektu a údaje o jeho vazbách na ostatní územní prvky a na územně evidenční jednotku část obce, údaje o definičním bodu stavebního objektu, údaje o typu stavebního objektu, způsobu jeho využití a jeho technickoekonomických attributech, technickoekonomických atribut stavebního objektu, kterým je měsíc a rok jeho odstranění),
- b) podle § 43 odst. 4 zákona č. 111/2009 Sb. (název ulice a údaje o vazbách ulice na ostatní územní prvky),
- c) podle § 44 odst. 1 zákona č. 111/2009 Sb. (změny údajů o adresním místě a změny příslušnosti stavebních objektů do části obce).

Orgány obce B budou údaje podle odstavce 1 předávat orgánu obce A bezodkladně a orgány obce A jsou povinny získané údaje zapsat do informačního systému územní identifikace, adres a nemovitostí nejpozději následující pracovní den ode dne jejich obdržení.

Pro provádění zápisů podle odstavce 1 musí orgány obce B předat orgánu obce A přístupová práva lokálního administrátora.

Čl. IV

Úhrada nákladů

Obec B poskytne obci A na její účet č.2520261/0100, vedený u Komerční banky, a.s., Pelhřimov odměnu ve výši 150,- Kč (slovy: stopadesát korun českých) za každý provedený úkon na základě plnění podle čl. III této smlouvy (odměna bude poskytována průběžně v pravidelných čtvrtletních splátkách).

Čl. V

Doba trvání smlouvy

Tato smlouva se uzavírá na dobu určitou, a to od jejího uzavření do konce roku 2014. Tato smlouva je uzavřena dnem, kdy rozhodnutí příslušného krajského úřadu o udělení souhlasu s uzavřením této smlouvy nabude právní moci.

Čl. VI

Společná ustanovení

Smluvní strany zveřejní veřejnoprávní smlouvu bezodkladně po jejím uzavření na úředních deskách svých obecních úřadů nejméně po dobu 15 dní. (§ 66c odst. 2 zákona č. 128/2000 Sb.).

Po dobu platnosti této smlouvy vyvěsí smluvní strany na úředních deskách svých obecních úřadů informaci o uzavření této smlouvy a jejím předmětu.

Tato smlouva se vyhotovuje ve třech stejnopisech, přičemž jeden stejnopis obdrží obec, jeden stejnopis obdrží obec A, jeden stejnopis obec B a jeden stejnopis veřejnoprávní smlouvy obdrží příslušný krajský úřad spolu se žádostí o souhlas s uzavřením veřejnoprávní smlouvy.

Tato smlouva může být měněna pouze písemnými dodatky, které podléhají schválení smluvních stran a souhlasu příslušného krajského úřadu.

Smlouvu lze předčasně ukončit pouze písemně dohodou smluvních stran, nebo výpovědí s výpovědní lhůtou 2 měsíce. Lhůta začíná běžet prvním dnem měsíce následujícího po měsíci, v němž byla výpověď doručena druhé smluvní straně.

V Horní Cerekvi dne 5/12 2011
Ing. Jaroslav Andrlé v.r.
starostka města Horní Cerekev

V Černově dne 12.12.2011
Vladislav Marek v.r.
starosta obce Černov

VEŘEJNOPRÁVNÍ SMLOUVA č.02/2011

Na základě usnesení Zastupitelstva města Horní Cerekev ze dne 16/11 2011 č. 22/3 a usnesení Zastupitelstva obce Horní Ves ze dne 14/11 2011 č.07/13/2011 uzavírají podle § 63 odst. 1 zákona č. 128/2000 Sb., o obcích (obecní zřízení), níže uvedené smluvní strany tuto veřejnoprávní smlouvu o zabezpečení provedení zápisů údajů do informačního systému územní identifikace, adres a nemovitostí

Čl. I

Smluvní strany

Město Horní Cerekev, zastoupené starostou města Ing. Jaroslavem Andrlem, se sídlem Náměstí T.G.Masaryka 41, 394 03 Horní Cerekev, kraj Vysočina, příslušná do správního obvodu obce s rozšířenou působností město Pelhřimov, IČO: 00248185 (dále jen „obec A“)

a

Obec Horní Ves, zastoupená starostou obce Pavlem Pilátem, se sídlem Horní Ves 88, 393 01 Pelhřimov, kraj Vysočina, příslušná do správního obvodu obce s rozšířenou působností Město Pelhřimov, IČO: 00476447 (dále jen „obec B“)

Čl. II

Předmět smlouvy

Předmětem smlouvy je zabezpečení provedení zápisů údajů do informačního systému územní identifikace adres a nemovitostí podle zákona č. 111/2009 Sb., o základních registrech, ve znění pozdějších předpisů, orgány obce A namísto obce B.

Čl. III

Smluvní rozsah výkonu přenesené působnosti

Podle § 63 odst. 1 zákona č. 128/2000 Sb., o obcích (obecní zřízení), ve znění zákona č. 313/2002 Sb., budou orgány obce A místo orgánů obce B podle zákona č. 111/2009 Sb., o základních registrech ve znění pozdějších předpisů, zapisovat do informačního systému územní identifikace, adres a nemovitostí následující údaje:

- a) podle § 42 odst. 1 až 3 zákona č. 111/2009 Sb., pokud stavební objekt nevyžaduje stavební povolení ani ohlášení stavebnímu úřadu a obec B je proto editorem těchto údajů podle § 42 odst. 4 zákona č. 111/2009 Sb. (identifikační údaje stavebního objektu a údaje o jeho vazbách na ostatní územní prvky a na územně evidenční jednotku část obce, údaje o definičním bodu stavebního objektu, údaje o typu stavebního objektu, způsobu jeho využití a jeho technickoekonomických attributech, technickoekonomických atribut stavebního objektu, kterým je měsíc a rok jeho odstranění),
- b) podle § 43 odst. 4 zákona č. 111/2009 Sb. (název ulice a údaje o vazbách ulice na ostatní územní prvky),
- c) podle § 44 odst. 1 zákona č. 111/2009 Sb. (změny údajů o adresním místě a změny příslušnosti stavebních objektů do části obce).

Orgány obce B budou údaje podle odstavce 1 předávat orgánu obce A bezodkladně a orgány obce A jsou povinny získané údaje zapsat do informačního systému územní identifikace, adres a nemovitostí nejpozději následující pracovní den ode dne jejich obdržení.

Pro provádění zápisů podle odstavce 1 musí orgány obce B předat orgánu obce A přístupová práva lokálního administrátora.

Čl. IV

Úhrada nákladů

Obec B poskytne obci A na její účet č.2520261/0100, vedený u Komerční banky, a.s., Pelhřimov odměnu ve výši 150,- Kč (slovy: stopadesát korun českých) za každý provedený úkon na základě plnění podle čl. III této smlouvy (odměna bude poskytována průběžně v pravidelných čtvrtletních splátkách).

Čl. V

Doba trvání smlouvy

Tato smlouva se uzavírá na dobu určitou, a to od jejího uzavření do konce roku 2014. Tato smlouva je uzavřena dnem, kdy rozhodnutí příslušného krajského úřadu o udělení souhlasu s uzavřením této smlouvy nabude právní moci.

Čl. VI

Společná ustanovení

Smluvní strany zveřejní veřejnoprávní smlouvu bezodkladně po jejím uzavření na úředních deskách svých obecních úřadů nejméně po dobu 15 dní. (§ 66c odst. 2 zákona č. 128/2000 Sb.).

Po dobu platnosti této smlouvy vyvěsí smluvní strany na úředních deskách svých obecních úřadů informaci o uzavření této smlouvy a jejím předmětu.

Tato smlouva se vyhotovuje ve třech stejnopisech, přičemž jeden stejnopis obdrží obec, jeden stejnopis obdrží obec A, jeden stejnopis obec B a jeden stejnopis veřejnoprávní smlouvy obdrží příslušný krajský úřad spolu se žádostí o souhlas s uzavřením veřejnoprávní smlouvy.

Tato smlouva může být měněna pouze písemnými dodatky, které podléhají schválení smluvních stran a souhlasu příslušného krajského úřadu.

Smlouvu lze předčasně ukončit pouze písemně dohodou smluvních stran, nebo výpovědí s výpovědní lhůtou 2 měsíce. Lhůta začíná běžet prvním dnem měsíce následujícího po měsíci, v němž byla výpověď doručena druhé smluvní straně.

VEŘEJNOPRÁVNÍ SMLOUVA č.01/2011

Na základě usnesení Zastupitelstva města Horní Cerekev ze dne 16/11 2011 č. 22/4 a usnesení Zastupitelstva obce Nová Buková ze dne 1/11 2011 bod c) II uzavírají podle § 63 odst. 1 zákona č. 128/2000 Sb., o obcích (obecní zřízení), níže uvedené smluvní strany tuto veřejnoprávní smlouvu o zabezpečení provedení zápisů údajů do informačního systému územní identifikace, adres a nemovitostí

Čl. I**Smluvní strany**

Město Horní Cerekev, zastoupené starostou města Ing. Jaroslavem Andrlem, se sídlem Náměstí T.G.Masaryka 41, 394 03 Horní Cerekev, kraj Vysočina, příslušná do správního obvodu obce s rozšířenou působností město Pelhřimov, IČO: 00248185 (dále jen „obec A“)

a

Obec Nová Buková, zastoupená starostkou obce Martou Kosovou, se sídlem Nová Buková 48, 393 01 Pelhřimov, kraj Vysočina, příslušná do správního obvodu obce s rozšířenou působností Město Pelhřimov, IČO: 00583511 (dále jen „obec B“)

Čl. II**Předmět smlouvy**

Předmětem smlouvy je zabezpečení provedení zápisů údajů do informačního systému územní identifikace adres a nemovitostí podle zákona č. 111/2009 Sb., o základních registrech, ve znění pozdějších předpisů, orgány obce A namísto obce B.

Čl. III**Smluvní rozsah výkonu přenesené působnosti**

Podle § 63 odst. 1 zákona č. 128/2000 Sb., o obcích (obecní zřízení), ve znění zákona č. 313/2002 Sb., budou orgány obce A místo orgánů obce B podle zákona č. 111/2009 Sb., o základních registrech ve znění pozdějších předpisů, zapisovat do informačního systému územní identifikace, adres a nemovitostí následující údaje:

- a) podle § 42 odst. 1 až 3 zákona č. 111/2009 Sb., pokud stavební objekt nevyžaduje stavební povolení ani ohlášení stavebnímu úřadu a obec B je proto editorem těchto údajů podle § 42 odst. 4 zákona č. 111/2009 Sb. (identifikační údaje stavebního objektu a údaje o jeho vazbách na ostatní územní prvky a na územně evidenční jednotku část obce, údaje o definičním bodu stavebního objektu, údaje o typu stavebního objektu, způsobu jeho využití a jeho technickoekonomických attributech, technickoekonomických atribut stavebního objektu, kterým je měsíc a rok jeho odstranění),
- b) podle § 43 odst. 4 zákona č. 111/2009 Sb. (název ulice a údaje o vazbách ulice na ostatní územní prvky),
- c) podle § 44 odst. 1 zákona č. 111/2009 Sb. (změny údajů o adresním místě a změny příslušnosti stavebních objektů do části obce).

Orgány obce B budou údaje podle odstavce 1 předávat orgánu obce A bezodkladně a orgány obce A jsou povinny získané údaje zapsat do informačního systému územní identifikace, adres a nemovitostí nejpozději následující pracovní den ode dne jejich obdržení.

Pro provádění zápisů podle odstavce 1 musí orgány obce B předat orgánu obce A přístupová práva lokálního administrátora.

Čl. IV**Úhrada nákladů**

Obec B poskytne obci A na její účet č.2520261/0100, vedený u Komerční banky, a.s., Pelhřimov odměnu ve výši 150,- Kč (slovy: stopadesát korun českých) za každý provedený úkon na základě plnění podle čl. III této smlouvy (odměna bude poskytována průběžně v pravidelných čtvrtletních splátkách).

Čl. V**Doba trvání smlouvy**

Tato smlouva se uzavírá na dobu určitou, a to od jejího uzavření do konce roku 2014. Tato smlouva je uzavřena dnem, kdy rozhodnutí příslušného krajského úřadu o udělení souhlasu s uzavřením této smlouvy nabude právní moci.

Čl. VI**Společná ustanovení**

Smluvní strany zveřejní veřejnoprávní smlouvu bezodkladně po jejím uzavření na úředních deskách svých obecních úřadů nejméně po dobu 15 dní. (§ 66c odst. 2 zákona č. 128/2000 Sb.).

Po dobu platnosti této smlouvy vyvěsí smluvní strany na úředních deskách svých obecních úřadů informaci o uzavření této smlouvy a jejím předmětu.

Tato smlouva se vyhotovuje ve třech stejnopisech, přičemž jeden stejnopis obdrží obec, jeden stejnopis obdrží obec A,

jeden stejnopis obec B a jeden stejnopis veřejnoprávní smlouvy obdrží příslušný krajský úřad spolu se žádostí o souhlas s uzavřením veřejnoprávní smlouvy.

Tato smlouva může být měněna pouze písemnými dodatky, které podléhají schválení smluvních stran a souhlasu příslušného krajského úřadu.

Smlouvu lze předčasně ukončit pouze písemně dohodou smluvních stran, nebo výpovědí s výpovědní lhůtou 2 měsíce. Lhůta začíná běžet prvním dnem měsíce následujícího po měsíci, v němž byla výpověď doručena druhé smluvní straně.

V Horní Cerekvi dne 5/12 2011
Ing. Jaroslav Andrlé v.r.
starostka města Horní Cerekev

V Nové Bukové dne 6.12.2011
Marta Kosová v.r.
starostka obce Nová Buková

Veřejnoprávní smlouva uzavřená mezi obcemi Č. 02/22/2412/11

Na základě opatření starosty obce Kamenná ze dne 14.10.2011 a usnesení rady města Třebíč ze dne 22.11.2011-47/28/RM/2011, uzavírají níže uvedené smluvní strany tuto veřejnoprávní smlouvu:

Čl. I

Smluvní strany

Obec Kamenná, zastoupená starostou obce Stanislavem Roušem, adresa obecního úřadu: Kamenná čp 70, 675 03 Budišov, kraj Vysočina, IČ 00377589, příslušná do správního obvodu obce s rozšířenou působností: města Třebíč (dále jen „obec Kamenná“)

Město Třebíč, zastoupené starostou města MVDr. Pavlem Heřmanem, adresa obecního úřadu: Třebíč, Karlovo nám. 104/55, kraj Vysočina, IČ 00290629, příslušná do správního obvodu obce s rozšířenou působností: města Třebíč (dále jen „město Třebíč“)

Čl. II

Smluvní rozsah výkonu přenesené působnosti

Podle § 63 odst. 1 zákona č. 128/2000 Sb., o obcích (obecní zřízení), ve znění pozdějších předpisů budou orgány města Třebíč místo orgánů obce Kamenná podle zákona č. 133/2000 Sb., o evidenci obyvatel a rodných číslech a o změně některých zákonů (zákon o evidenci obyvatel), ve znění pozdějších předpisů, vykonávat následující:

- a) Orgány města Třebíč budou zapisovat údaje vedené v informačním systému evidence obyvatel, a to v rozsahu § 3 odst. 3 písm. g) a h) týkající se evidence adres místa trvalého pobytu, adres pro doručování písemností, počátek trvalého pobytu, popřípadě datum zrušení údaje o místě trvalého pobytu nebo datum ukončení trvalého pobytu na území České republiky a § 10b, kdy se na žádost obyvatele vedou údaje o adrese pro doručování písemností, její změny nebo zrušení, podle zákona o evidenci obyvatel.
- b) Orgány obce Kamenná budou údaje podle Čl. II bodu (1) písm. a) této smlouvy, získané od občanů obce předávat orgánu města Třebíč, a to vždy nejpozději následující pracovní den od jejich obdržení a orgány města Třebíč jsou povinny získané údaje zaevidovat do informačního systému evidence obyvatel nejpozději následující pracovní den od jejich obdržení.
- c) Orgány obce Kamenná jsou povinny pravomocné rozhodnutí o zrušení údaje o místě trvalého pobytu občana (podle § 12 zákona o evidenci obyvatel) předat orgánu města Třebíč nejpozději následující pracovní den po nabytí právní moci rozhodnutí a orgány města Třebíč jsou povinny tento údaj zaevidovat do informačního systému evidence obyvatel nejpozději následující pracovní den po obdržení uvedeného rozhodnutí.

Čl. III

Úhrada nákladů

Obec Kamenná poskytne městu Třebíč na jeho účet č. 19-329711/0100 (variabilní symbol 9223000002) vedený u Komerční banky, a.s. pobočky Třebíč odměnu ve výši 50,- Kč (slovy: padesát korun českých) za každý provedený úkon na základě plnění podle Čl. II této smlouvy (odměna bude poskytována průběžně v pravidelných čtvrtletních splátkách).

Čl. IV

Doba trvání smlouvy

Tato smlouva se uzavírá na dobu určitou, a to od jejího uzavření do konce roku 2013. Tato smlouva je uzavřena dnem, kdy rozhodnutí příslušného krajského úřadu o udělení souhlasu s uzavřením této smlouvy nabude právní moci.

Čl. V**Společná ustanovení**

Smluvní strany zveřejní veřejnoprávní smlouvu bezodkladně po jejím uzavření na úředních deskách svých obecních úřadů nejméně po dobu 15 dní.

Po dobu platnosti této smlouvy vyvěsí smluvní strany na úředních deskách svých obecních úřadů informaci o uzavření této smlouvy a jejím předmětu.

Tato smlouva se vyhotovuje ve třech stejnopisech, přičemž jeden stejnopis obdrží obec Kamenná, jeden stejnopis obdrží město Třebíč a jeden stejnopis veřejnoprávní smlouvy s přílohami obdrží příslušný krajský úřad spolu se žádostí o souhlas s uzavřením veřejnoprávní smlouvy.

Přílohu k této smlouvě tvoří opatření starosty obce Kamenná a usnesení rady města Třebíč o souhlasu s uzavřením této smlouvy a pravomocné rozhodnutí příslušného krajského úřadu o udělení souhlasu k uzavření smlouvy.

Tato smlouva může být měněna pouze písemnými dodatky, které podléhají schválení smluvních stran a souhlasu příslušného krajského úřadu.

Smlouvu lze předčasně ukončit pouze písemně dohodou smluvních stran, nebo výpovědí s výpovědní lhůtou 2 měsíce. Lhůta začíná běžet prvním dnem měsíce následujícího po měsíci, v němž byla výpověď doručena druhé smluvní straně.

V Třebíči dne 24.11.2011
MVDr. Pavel Heřman v.r.
starosta města Třebíč

V Kamenné dne 14.10.2011
Stanislav Rouš v.r.
starosta obce Kamenná

Veřejnoprávní smlouva uzavřená mezi obcemi ne úseku evidence obyvatel**Č. 02/22/2455/11**

Na základě opatření starosty obce Mikulovice ze dne 14.12.2011 a usnesení rady města Třebíč ze dne 29.12.2011 č.47/31/RM/2011, uzavírají níže uvedené smluvní strany tuto veřejnoprávní smlouvu:

Čl. I**Smluvní strany**

Obec Mikulovice, zastoupená starostou obce Františkem Palíkem, adresa obecního úřadu: Mikulovice čp 16, 675 22 Stařeč, kraj Vysočina, IČ 00378186, příslušná do správního obvodu obce s rozšířenou působností: města Třebíč (dále jen „obec Mikulovice“)

Město Třebíč, zastoupené starostou města MVDr. Pavlem Heřmanem, adresa obecního úřadu: Třebíč, Karlovo nám. 104/55, kraj Vysočina, IČ 00290629, příslušná do správního obvodu obce s rozšířenou působností: města Třebíč (dále jen „město Třebíč“)

Čl. II**Smluvní rozsah výkonu přenesené působnosti**

Podle § 63 odst. 1 zákona č. 128/2000 Sb., o obcích (obecní zřízení), ve znění pozdějších předpisů budou orgány města Třebíč místo orgánů obce Mikulovice podle zákona č. 133/2000 Sb., o evidenci obyvatel a rodných číslech a o změně některých zákonů (zákon o evidenci obyvatel), ve znění pozdějších předpisů, vykonávat následující:

a) Orgány města Třebíč budou zapisovat údaje vedené v informačním systému evidence obyvatel, a to v rozsahu § 3 odst. 3 písm. g) a h) týkající se evidence adres místa trvalého pobytu, adres pro doručování písemností, počátek trvalého pobytu, popřípadě datum zrušení údaje o místě trvalého pobytu nebo datum ukončení trvalého pobytu na území České republiky a § 10b, kdy se na žádost obyvatele vedou údaje o adrese pro doručování písemností, její změny nebo zrušení, podle zákona o evidenci obyvatel.

b) Orgány obce Mikulovice budou údaje podle Čl. II bodu (1) písm. a) této smlouvy, získané od občanů obce předávat orgánu města Třebíč, a to vždy nejpozději následující pracovní den od jejich obdržení a orgány města Třebíč jsou povinny získané údaje zaevidovat do informačního systému evidence obyvatel nejpozději následující pracovní den od jejich obdržení.

c) Orgány obce Mikulovice jsou povinny pravomocné rozhodnutí o zrušení údaje o místě trvalého pobytu občana (podle § 12 zákona o evidenci obyvatel) předat orgánu města Třebíč nejpozději následující pracovní den po nabytí právní moci rozhodnutí a orgány města Třebíč jsou povinny tento údaj zaevidovat do informačního systému evidence obyvatel nejpozději následující pracovní den po obdržení uvedeného rozhodnutí.

Čl. III**Úhrada nákladů**

Obec Mikulovice poskytne městu Třebíč na jeho účet č. 19-329711/0100 (variabilní symbol 9223000001) vedený u Komerční banky, a.s. pobočky Třebíč odměnu ve výši 50,- Kč (slovy: padesát korun českých) za každý provedený úkon na základě plnění podle Čl. II této smlouvy (odměna bude poskytována průběžně v pravidelných čtvrtletních splátkách).

Čl. IV**Doba trvání smlouvy**

Tato smlouva se uzavírá na dobu určitou, a to na jeden rok od jejího uzavření. Tato smlouva je uzavřena dnem, kdy rozhodnutí příslušného krajského úřadu o udělení souhlasu s uzavřením této smlouvy nabude právní moci.

Čl. V**Společná ustanovení**

Smluvní strany zveřejní veřejnoprávní smlouvu bezodkladně po jejím uzavření na úředních deskách svých obecních úřadů nejméně po dobu 15 dní.

Po dobu platnosti této smlouvy vyvěsí smluvní strany na úředních deskách svých obecních úřadů informaci o uzavření této smlouvy a jejím předmětu.

Tato smlouva se vyhotovuje ve třech stejnopisech, přičemž jeden stejnopis obdrží obec Mikulovice, jeden stejnopis obdrží město Třebíč a jeden stejnopis veřejnoprávní smlouvy s přílohami obdrží příslušný krajský úřad spolu se žádostí o souhlas s uzavřením veřejnoprávní smlouvy.

Přílohu k této smlouvě tvoří opatření starosty obce Mikulovice a usnesení rady města Třebíč o souhlasu s uzavřením této smlouvy a pravomocné rozhodnutí příslušného krajského úřadu o udělení souhlasu k uzavření smlouvy.

Tato smlouva může být měněna pouze písemnými dodatky, které podléhají schválení smluvních stran a souhlasu příslušného krajského úřadu.

Smlouvu lze předčasně ukončit pouze písemně dohodou smluvních stran, nebo výpovědí s výpovědní lhůtou 2 měsíce. Lhůta začíná běžet prvním dnem měsíce následujícího po měsíci, v němž byla výpověď doručena druhé smluvní straně.

V Třebíči dne 3.2.2012
MVDr. Pavel Heřman v.r.
starosta města Třebíč

V Mikulovicích dne 11.1.2012
František Palík v.r.
starosta obce Mikulovice

Veřejnoprávní smlouva uzavřená obcemi na úseku přestupků**Č. 02/22/2018/12**

Na základě usnesení Zastupitelstva obce Rohy ze dne 18. 1. 2012 a usnesení Rady města Třebíč č. 40 ze dne 26.3.2004 a č. 48/31/RM/2011 ze dne 29.12.2011 uzavírají níže uvedené smluvní strany dle § 63 z. č. 128/2000 Sb., o obcích, v platném znění, tuto veřejnoprávní smlouvu:

Čl. I**Smluvní strany**

Obec Rohy, zastoupená starostkou obce Olgou Vobornou, adresa sídla obce: Rohy čp. 52, kraj Vysočina, IČ: 00378569, bank. spojení: ČSOB – Velké Meziříčí, č.ú. 241050906/0300, příslušná do správního obvodu obce s rozšířenou působností: města Třebíče (dále jen „obec Rohy“)

Město Třebíč, zastoupené starostou města, adresa sídla obce: Třebíč, Karlovo nám. č. 104/55, kraj Vysočina, IČ: 00290629, bank. spojení: Komerční banka a.s. pobočka Třebíč, č.ú 19-329-711/0100, příslušné do správního obvodu obce s rozšířenou působností: města Třebíč (dále jen „město Třebíč“)

Čl. II**Určení rozsahu výkonu přenesené působnosti**

Podle § 63 odst. 1 zákona č. 128/2000 Sb., o obcích, ve znění zákona č. 313/2002 Sb., budou orgány města Třebíče vykonávat namísto orgánů obce Rohy v jejím správním obvodu přenesenou působnost podle zákona č. 200/1990 Sb., o přestupcích, ve znění pozdějších předpisů, takto:

- projednávat přestupky podle z.č. 200/1990 Sb., o přestupcích, ve znění pozdějších předpisů, které je obec Rohy oprávněna projednávat v prvním stupni
- a ukládat sankce, ochranná opatření a povinnost nahradit náklady řízení dle tohoto zákona.

Na základě této smlouvy budou orgány města Třebíče místně příslušnými správními orgány v řízeních pro správní obvod obce Rohy. Správní poplatky vybírané městským úřadem města Třebíče při plnění této smlouvy jsou příjmem rozpočtu města Třebíče. Pokuty a náklady řízení uložené městským úřadem Třebíč při plnění této smlouvy jsou příjmem rozpočtu města Třebíče.

Čl. III

Úhrada nákladů

Za výkon předmětu této smlouvy v určeném rozsahu poskytne obec Rohy ze svého rozpočtu městu Třebíč na jeho účet úhradu nákladů ve výši 6 Kč/na 1 obyvatele obce/1 rok tj. celkem 720,- Kč (slovy: sedmset dvacet korun českých), bez ohledu na počet případů. Rozhodující pro úhradu je počet obyvatel obce Rohy 1. lednu roku, ve kterém je smlouva uzavřena. Úhrada na první rok bude poskytnuta předem do 30 dnů po uzavření smlouvy. V dalším období za trvání smlouvy vždy v běžném kalendářním roce do 30 dnů po dnu a měsíci shodujícím se s uzavřením smlouvy je povinna obec Rohy uhradit předem náklady, které si sama zvýší v závislosti na růstu spotřebitelských cen v předchozím kalendářním roce. Výše nákladů se v takovém případě každoročně zvýší podle následujícího vzorce:

$$N(t+1) = N_t \times (I_t / 100)$$

kde: $N(t+1)$ je výše nákladů v běžném kalendářním roce

N_t je výše nákladů v předchozím kalendářním roce, a

I_t je průměrný roční index spotřebitelských cen za předchozí kalendářní rok (míra inflace vyjádřená přírůstkem průměrného ročního indexu spotřebitelských cen) zveřejněný Českým statistickým úřadem a vyjádřený v procentech.

Způsob úhrady nákladů: bezhotovostní platbou na účet města Třebíč č. 19-329711/0100, variabilní symbol 92200094 vedený u Komerční banky, a.s, pobočky Třebíč, kdy za den zaplacení je považován den připsání příslušné částky na účet města Třebíče.

Čl. IV

Doba trvání smlouvy

Tato smlouva se uzavírá na dobu neurčitou. Tato smlouva je uzavřena dnem, kdy rozhodnutí příslušného krajského úřadu o udělení souhlasu s uzavřením této smlouvy nabude právní moci.

Tento smluvní vztah končí:

- a) písemnou dohodou smluvních stran ke sjednanému datu
- b) písemnou výpovědí jedné ze smluvních stran s tří měsíční výpovědní lhůtou. Výpovědní doba začíná běžet od prvního dne měsíce následujícího po doručení písemné výpovědi smluvní straně
- c) v případě změny právní úpravy spočívající v zániku tohoto typu smluvního vztahu, a to ke dni účinnosti této změny (rozvazování podmínka dle § 36 odst. 2 občanského zákona).

Čl. V

Společná ustanovení

Obec Rohy předá do 20 dnů ode dne uzavření této smlouvy městu Třebíč veškerou spisovou agendu související s výkonem činností podle čl. II této smlouvy. Město Třebíč vede po dobu platnosti této smlouvy veškerou spisovou službu související s výkonem činností podle čl. II této smlouvy.

Smluvní strany zveřejní veřejnoprávní smlouvu bezodkladně po jejím uzavření na úředních deskách svých obecních úřadů nejméně po dobu 15 dnů.

Po dobu platnosti této smlouvy vyvěsí smluvní strany na úředních deskách svých obecních úřadů informaci o uzavření této smlouvy a jejím předmětu.

Tato smlouva se vyhotovuje ve třech stejnopisech, přičemž jeden stejnopis obdrží obec Rohy, jeden stejnopis obdrží město Třebíč a jeden stejnopis veřejnoprávní smlouvy s přílohou obdrží příslušný krajský úřad spolu se žádostí o souhlas s uzavřením veřejnoprávní smlouvy.

Přílohu k této smlouvě tvoří fotokopie usnesení Zastupitelstva obce Rohy a usnesení Rady města Třebíče o souhlasu s uzavřením této smlouvy a pravomocné rozhodnutí příslušného Krajského úřadu kraje Vysočina o udělení souhlasu k uzavření smlouvy.

Nebude – li konkrétní věc touto smlouvou řešena, budou se smluvní strany řídit příslušnými ustanoveními zákona o obcích, případně občanským zákonem.

Jakékoliv změny této smlouvy mohou být provedeny pouze formou písemných dohod smluvních stran. K uzavření takové dohody je třeba souhlasu krajského úřadu (§ 63 odst. 1 zákona o obcích, § 160 odst. 5 správního řádu).

Smlouva nabývá platnosti dnem uzavření (viz. článek IV odst. 1 výše).

V Třebíči dne 3.2.2012
MVDr. Pavel Heřman v. r.
starosta města Třebíče

V Rozích dne 18. 1. 2012
Olga Voborná v. r.
starostka obce

VEŘEJNOPRÁVNÍ SMLOUVA

o zabezpečení provedení zápisů údajů do informačního systému územní identifikace, adres a nemovitostí uzavřená podle 63 odst. 1) zákona o obcích v platném znění

I.**Smluvní strany**

Město Telč, nám. Zachariáše z Hradce 10, zastoupené starostou Mgr. Romanem Fabešem, IČ 00286745, bankovní spojení Česká spořitelna a.s., pobočka Jihlava, číslo účtu: 1466015399/0800, (dále jen „město Telč“)

Obec Bohuslavice, se sídlem Bohuslavice 17, 588 56 Telč, zastoupená starostou obce Jiřím Kovářem, IČ 00373630, příslušná do správního obvodu obce s rozšířenou působností, (dále jen „obec“)

II.**Předmět, rozsah a podmínky smlouvy**

V souladu s ustanovením 63 odst. 1 zákona č. 128/2000 Sb. zákona o obcích (obecní zřízení) v platném znění se město Telč zavazuje, že budou jeho orgány zabezpečovat povinnosti, k jejichž výkonu je ve smyslu níže uvedených ustanovení zákona č. 111/2009 Sb. o základních registrech v platném znění (dále jako „zákon“), věcně a místně příslušná obec, tzn.: budou zapisovat do, informačního systému územní identifikace, adres a nemovitostí (dále též jako „ISUI“) následující údaje, o kterých je obec povinna městu Telči v souladu s touto smlouvou předat potřebné podklady:

- a) o vzniku, změně nebo zániku stavebního objektu, který nevyžaduje stavební povolení ani ohlášení stavebnímu úřadu (stavebním objektem je dokončená budova zapisovaná do katastru nemovitostí České republiky nebo jiná dokončená stavba, která se do katastru nemovitostí nezapisuje, pokud slouží k ubytování lidí nebo k podnikání nebo jiné ekonomické činnosti, například podzemní stavba), a to údaje:
 - identifikační údaje stavebního objektu
 - o jeho vazbách na ostatní územní prvky a na územně evidenční jednotku — část obce
 - o definičním bodu stavebního objektu
 - o typu stavebního objektu
 - o způsobu jeho využití a jeho technickoekonomických attributech
 - technickoekonomický atribut stavebního objektu, kterým je měsíc a rok jeho odstranění
- b) název ulice a údaje o vazbách ulice na ostatní územní prvky
- c) změny údajů o adresním místě a změny příslušnosti stavebních objektů do části obce.

Obec, resp. orgán obce, se zavazuje údaje (podklady) blíže konkretizované v odst. 1.) tohoto článku smlouvy předávat určenému orgánu města Telče, a to vždy nejpozději následující pracovní den po jejich doručení a příslušný orgán města Telče je povinen údaje poskytnuté obcí zaevidovat do věcně příslušného systému ISUI nejpozději následující pracovní den po jejich prokazatelném obdržení.

III.**Doba účinnosti smlouvy**

Veřejnoprávní smlouva o zabezpečení provedení zápisů údajů do informačního systému územní identifikace, adres a nemovitostí se uzavírá na dobu neurčitou.

Účinnost veřejnoprávní smlouvy skončí:

- a) jestliže se veřejnoprávní smlouva dostala do rozporu s právními předpisy,
- b) dohodou smluvních stran ke kterémukoliv datu,
- c) písemnou výpovědí s dvouměsíční výpovědní lhůtou počítanou od prvního dne měsíce následujícího po prokazatelném doručení písemné výpovědi druhé smluvní straně.

IV.**Výše dohodnutých nákladů spojených s výkonem přenesené působnosti a jejich splatnost**

Výše nákladů spojených se zabezpečením provedení zápisů údajů do informačního systému územní identifikace, adres a nemovitostí dle této smlouvy se na základě dohody obou smluvních stran stanovuje ve výši 100,-- Kč (slovy Jednsto korun českých) za každý provedený úkon v souladu s článkem II. odst. 1.) této smlouvy.

Právo fakturovat za úkony provedené v příslušném kalendářním roce v souladu s touto smlouvou vzniká městu Telči zpětně do 31. ledna následujícího kalendářního roku.

Splatnost faktury s náležitostmi daňového dokladu se stanovuje na základě dohody obou smluvních stran do 15 dnů od jejího prokazatelného doručení obci.

V.**Společná ustanovení**

Smluvní strany zveřejní veřejnoprávní smlouvu bezodkladně po jejím uzavření na úředních deskách svých obecních úřadů nejméně po dobu 15 dní a zároveň ji zašlou Krajskému úřadu kraje Vysočina k vydání rozhodnutí o udělení souhlasu s uzavřením této smlouvy.

Veřejnoprávní smlouva nabývá účinnosti dnem nabytí právní moci rozhodnutí o udělení souhlasu 5 jejím uzavřením vydaným Krajským úřadem kraje Vysočina.

3. Po dobu účinnosti veřejnoprávní smlouvy vyvěsí smluvní strany na úředních deskách svých obecních úřadů informaci o uzavření této smlouvy a jejím předmětu.

Tato smlouva se vyhotovuje ve třech stejnopisech, přičemž po jednom vyhotovení obdrží obec, město Telč a Krajský úřad kraje Vysočina a může být měněna pouze písemnými dodatky, které podléhají schválení smluvních stran a souhlasu výše konkretizovaného krajského úřadu.

V Telči dne

Mgr. Roman Fabeš v.r.
starosta města Telče

Jiří Kovář v.r.
starosta obce

VEŘEJNOPRÁVNÍ SMLOUVA**o zabezpečení provedení zápisů údajů do informačního systému územní identifikace, adres a nemovitostí uzavřená podle 63 odst. 1) zákona o obcích v platném znění****I.****Smluvní strany**

Město Telč, nám. Zachariáše z Hradce 10, zastoupené starostou Mgr. Romanem Fabešem, IČ 00286745, bankovní spojení Česká spořitelna a.s., pobočka Jihlava, číslo účtu: 1466015399/0800, (dále jen „město Telč“)

Obec Dyjice, se sídlem Dyjice 21, 588 56 Telč, zastoupená starostou obce Mgr. Milanem Opravilem, IČ 42634679, příslušná do správního obvodu obce s rozšířenou působností, (dále jen „obec“)

II.**Předmět, rozsah a podmínky smlouvy**

V souladu s ustanovením 63 odst. 1 zákona č. 128/2000 Sb. zákona o obcích (obecní zřízení) v platném znění se město Telč zavazuje, že budou jeho orgány zabezpečovat povinnosti, k jejichž výkonu je ve smyslu níže uvedených ustanovení zákona č. 111/2009 Sb. o základních registrech v platném znění (dále jako „zákon“), věcně a místně příslušná obec, tzn.: budou zapisovat do, informačního systému územní identifikace, adres a nemovitostí (dále též jako „ISUI“) následující údaje, o kterých je obec povinna městu Telči v souladu s touto smlouvou předat potřebné podklady:

- a) o vzniku, změně nebo zániku stavebního objektu, který nevyžaduje stavební povolení ani ohlášení stavebnímu úřadu (stavebním objektem je dokončená budova zapisovaná do katastru nemovitostí České republiky nebo jiná dokončená stavba, která se do katastru nemovitostí nezapisuje, pokud slouží k ubytování lidí nebo k podnikání nebo jiné ekonomické činnosti, například podzemní stavba), a to údaje:
 - identifikační údaje stavebního objektu
 - o jeho vazbách na ostatní územní prvky a na územně evidenční jednotku — část obce
 - o definičním bodu stavebního objektu
 - o typu stavebního objektu
 - o způsobu jeho využití a jeho technickoekonomických attributech
 - technickoekonomický atribut stavebního objektu, kterým je měsíc a rok jeho odstranění
- b) název ulice a údaje o vazbách ulice na ostatní územní prvky
- c) změny údajů o adresním místě a změny příslušnosti stavebních objektů do části obce.

Obec, resp. orgán obce, se zavazuje údaje (podklady) blíže konkretizované v odst. 1.) tohoto článku smlouvy předávat určenému orgánu města Telče, a to vždy nejpozději následující pracovní den po jejich doručení a příslušný orgán města Telče je povinen údaje poskytnuté obcí zaevidovat do věcně příslušného systému ISUI nejpozději následující pracovní den po jejich prokazatelném obdržení.

III.**Doba účinnosti smlouvy**

Veřejnoprávní smlouva o zabezpečení provedení zápisů údajů do informačního systému územní identifikace, adres a nemovitostí se uzavírá na dobu neurčitou.

Účinnost veřejnoprávní smlouvy skončí:

- a) jestliže se veřejnoprávní smlouva dostala do rozporu s právními předpisy,
- b) dohodou smluvních stran ke kterémukoliv datu,
- c) písemnou výpovědí s dvouměsíční výpovědní lhůtou počítanou od prvního dne měsíce následujícího po prokazatelném doručení písemné výpovědi druhé smluvní straně.

IV.**Výše dohodnutých nákladů spojených s výkonem přenesené působnosti a jejich splatnost**

Výše nákladů spojených se zabezpečením provedení zápisů údajů do informačního systému územní identifikace, adres a nemovitostí dle této smlouvy se na základě dohody obou smluvních stran stanovuje ve výši 100,-- Kč (slovy Jednosta korun českých) za každý provedený úkon v souladu s článkem II. odst. 1.) této smlouvy.

Právo fakturovat za úkony provedené v příslušném kalendářním roce v souladu s touto smlouvou vzniká městu Telči zpětně do 31. ledna následujícího kalendářního roku.

Splatnost faktury s náležitostmi daňového dokladu se stanovuje na základě dohody obou smluvních stran do 15 dnů od jejího prokazatelného doručení obci.

V.**Společná ustanovení**

Smluvní strany zveřejní veřejnoprávní smlouvu bezodkladně po jejím uzavření na úředních deskách svých obecních úřadů nejméně po dobu 15 dní a zároveň ji zašlou Krajskému úřadu kraje Vysočina k vydání rozhodnutí o udělení souhlasu s uzavřením této smlouvy.

Veřejnoprávní smlouva nabývá účinnosti dnem nabytí právní moci rozhodnutí o udělení souhlasu 5 jejím uzavřením vydaným Krajským úřadem kraje Vysočina.

3. Po dobu účinnosti veřejnoprávní smlouvy vyvěsí smluvní strany na úředních deskách svých obecních úřadů informaci o uzavření této smlouvy a jejím předmětu.

Tato smlouva se vyhotovuje ve třech stejnopisech, přičemž po jednom vyhotovení obdrží obec, město Telč a Krajský úřad kraje Vysočina a může být měněna pouze písemnými dodatky, které podléhají schválení smluvních stran a souhlasu výše konkretizovaného krajského úřadu.

V Telči dne 3.10.2011

Mgr. Roman Fabeš v.r.
starosta města Telče

Mgr. Milan Opravil v.r.
starosta obce

VEŘEJNOPRÁVNÍ SMLOUVA**o zabezpečení provedení zápisů údajů do informačního systému územní identifikace, adres a nemovitostí uzavřená podle 63 odst. 1) zákona o obcích v platném znění****I.****Smluvní strany**

Město Telč, nám. Zachariáše z Hradce 10, zastoupené starostou Mgr. Romanem Fabešem, IČ 00286745, bankovní spojení Česká spořitelna a.s., pobočka Jihlava, číslo účtu: 1466015399/0800, (dále jen „město Telč“)

Obec Horní Myslová, se sídlem Horní Myslová 12, 588 56 Telč, zastoupená starostou obce Ing. Miroslavem Noskem, IČ 42634580, příslušná do správního obvodu obce s rozšířenou působností, (dále jen „obec“)

II.**Předmět, rozsah a podmínky smlouvy**

V souladu s ustanovením 63 odst. 1 zákona č. 128/2000 Sb. zákona o obcích (obecní zřízení) v platném znění se město Telč zavazuje, že budou jeho orgány zabezpečovat povinnosti, k jejichž výkonu je ve smyslu níže uvedených ustanovení

zákona č. 111/2009 Sb. o základních registrech v platném znění (dále jako „zákon“), věcně a místně příslušná obec, tzn.: budou zapisovat do, informačního systému územní identifikace, adres a nemovitostí (dále též jako „ISUI“) následující údaje, o kterých je obec povinna městu Telči v souladu s touto smlouvou předat potřebné podklady:

- a) o vzniku, změně nebo zániku stavebního objektu, který nevyžaduje stavební povolení ani ohlášení stavebnímu úřadu (stavebním objektem je dokončená budova zapisovaná do katastru nemovitostí České republiky nebo jiná dokončená stavba, která se do katastru nemovitostí nezapisuje, pokud slouží k ubytování lidí nebo k podnikání nebo jiné ekonomické činnosti, například podzemní stavba), a to údaje:
 - identifikační údaje stavebního objektu
 - o jeho vazbách na ostatní územní prvky a na územně evidenční jednotku — část obce
 - o definičním bodu stavebního objektu
 - o typu stavebního objektu
 - o způsobu jeho využití a jeho technickoekonomických atributech
 - technickoekonomický atribut stavebního objektu, kterým je měsíc a rok jeho odstranění
- b) název ulice a údaje o vazbách ulice na ostatní územní prvky
- c) změny údajů o adresním místě a změny příslušnosti stavebních objektů do části obce.

Obec, resp. orgán obce, se zavazuje údaje (podklady) blíže konkretizované v odst. 1.) tohoto článku smlouvy předávat určenému orgánu města Telče, a to vždy nejpozději následující pracovní den po jejich doručení a příslušný orgán města Telče je povinen údaje poskytnuté obcí zaevidovat do věcně příslušného systému ISUI nejpozději následující pracovní den po jejich prokazatelném obdržení.

III.

Doba účinnosti smlouvy

Veřejnoprávní smlouva o zabezpečení provedení zápisů údajů do informačního systému územní identifikace, adres a nemovitostí se uzavírá na dobu neurčitou.

Účinnost veřejnoprávní smlouvy skončí:

- a) jestliže se veřejnoprávní smlouva dostala do rozporu s právními předpisy,
- b) dohodou smluvních stran ke kterémukoliv datu,
- c) písemnou výpovědí s dvouměsíční výpovědní lhůtou počítanou od prvního dne měsíce následujícího po prokazatelném doručení písemné výpovědi druhé smluvní straně.

IV.

Výše dohodnutých nákladů spojených s výkonem přenesené působnosti a jejich splatnost

Výše nákladů spojených se zabezpečením provedení zápisů údajů do informačního systému územní identifikace, adres a nemovitostí dle této smlouvy se na základě dohody obou smluvních stran stanovuje ve výši 100,-- Kč (slovy Jednosta korun českých) za každý provedený úkon v souladu s článkem II. odst. 1.) této smlouvy.

Právo fakturovat za úkony provedené v příslušném kalendářním roce v souladu s touto smlouvou vzniká městu Telči zpětně do 31. ledna následujícího kalendářního roku.

Splatnost faktury s náležitostmi daňového dokladu se stanovuje na základě dohody obou smluvních stran do 15 dnů od jejího prokazatelného doručení obci.

V.

Společná ustanovení

Smluvní strany zveřejní veřejnoprávní smlouvu bezodkladně po jejím uzavření na úředních deskách svých obecních úřadů nejméně po dobu 15 dní a zároveň ji zašlou Krajskému úřadu kraje Vysočina k vydání rozhodnutí o udělení souhlasu s uzavřením této smlouvy.

Veřejnoprávní smlouva nabývá účinnosti dnem nabytí právní moci rozhodnutí o udělení souhlasu 5 jejím uzavřením vydaným Krajským úřadem kraje Vysočina.

3. Po dobu účinnosti veřejnoprávní smlouvy vyvěsí smluvní strany na úředních deskách svých obecních úřadů informaci o uzavření této smlouvy a jejím předmětu.

Tato smlouva se vyhotovuje ve třech stejnopisech, přičemž po jednom vyhotovení obdrží obec, město Telč a Krajský úřad kraje Vysočina a může být měněna pouze písemnými dodatky, které podléhají schválení smluvních stran a souhlasu výše konkretizovaného krajského úřadu.

VEŘEJNOPRÁVNÍ SMLOUVA**o zabezpečení provedení zápisů údajů do informačního systému územní identifikace, adres a nemovitostí uzavřená podle 63 odst. 1) zákona o obcích v platném znění****I.****Smluvní strany**

Město Telč, nám. Zachariáše z Hradce 10, zastoupené starostou Mgr. Romanem Fabešem, IČ 00286745, bankovní spojení Česká spořitelna a.s., pobočka Jihlava, číslo účtu: 1466015399/0800, (dále jen „město Telč“)

Obec Jindřichovice, se sídlem Jindřichovice 15, 675 26 Želetava, zastoupená starostou obce Miroslavem Brunnerem, IČ 00373745, příslušná do správního obvodu obce s rozšířenou působností, (dále jen „obec“)

II.**Předmět, rozsah a podmínky smlouvy**

V souladu s ustanovením 63 odst. 1 zákona č. 128/2000 Sb. zákona o obcích (obecní zřízení) v platném znění se město Telč zavazuje, že budou jeho orgány zabezpečovat povinnosti, k jejichž výkonu je ve smyslu níže uvedených ustanovení zákona č. 111/2009 Sb. o základních registrech v platném znění (dále jako „zákon“), věcně a místně příslušná obec, tzn.: budou zapisovat do, informačního systému územní identifikace, adres a nemovitostí (dále též jako „ISUI“) následující údaje, o kterých je obec povinna městu Telči v souladu s touto smlouvou předat potřebné podklady:

- a) o vzniku, změně nebo zániku stavebního objektu, který nevyžaduje stavební povolení ani ohlášení stavebnímu úřadu (stavebním objektem je dokončená budova zapisovaná do katastru nemovitostí České republiky nebo jiná dokončená stavba, která se do katastru nemovitostí nezapisuje, pokud slouží k ubytování lidí nebo k podnikání nebo jiné ekonomické činnosti, například podzemní stavba), a to údaje:
 - identifikační údaje stavebního objektu
 - o jeho vazbách na ostatní územní prvky a na územně evidenční jednotku — část obce
 - o definičním bodu stavebního objektu
 - o typu stavebního objektu
 - o způsobu jeho využití a jeho technickoekonomických attributech
 - technickoekonomický atribut stavebního objektu, kterým je měsíc a rok jeho odstranění
- b) název ulice a údaje o vazbách ulice na ostatní územní prvky
- c) změny údajů o adresním místě a změny příslušnosti stavebních objektů do části obce.

Obec, resp. orgán obce, se zavazuje údaje (podklady) blíže konkretizované v odst. 1.) tohoto článku smlouvy předávat určenému orgánu města Telče, a to vždy nejpozději následující pracovní den po jejich doručení a příslušný orgán města Telče je povinen údaje poskytnuté obcí zaevidovat do věcně příslušného systému ISUI nejpozději následující pracovní den po jejich prokazatelném obdržení.

III.**Doba účinnosti smlouvy**

Veřejnoprávní smlouva o zabezpečení provedení zápisů údajů do informačního systému územní identifikace, adres a nemovitostí se uzavírá na dobu neurčitou.

Účinnost veřejnoprávní smlouvy skončí:

- a) jestliže se veřejnoprávní smlouva dostala do rozporu s právními předpisy,
- b) dohodou smluvních stran ke kterémukoliv datu,
- c) písemnou výpovědí s dvouměsíční výpovědní lhůtou počítanou od prvního dne měsíce následujícího po prokazatelném doručení písemné výpovědi druhé smluvní straně.

IV.**Výše dohodnutých nákladů spojených s výkonem přenesené působnosti a jejich splatnost**

Výše nákladů spojených se zabezpečením provedení zápisů údajů do informačního systému územní identifikace, adres a nemovitostí dle této smlouvy se na základě dohody obou smluvních stran stanovuje ve výši 100,-- Kč (slovy Jednosta korun českých) za každý provedený úkon v souladu s článkem II. odst. 1.) této smlouvy.

Právo fakturovat za úkony provedené v příslušném kalendářním roce v souladu s touto smlouvou vzniká městu Telči zpětně do 31. ledna následujícího kalendářního roku.

Splatnost faktury s náležitostmi daňového dokladu se stanovuje na základě dohody obou smluvních stran do 15 dnů od jejího prokazatelného doručení obci.

V.**Společná ustanovení**

Smluvní strany zveřejní veřejnoprávní smlouvu bezodkladně po jejím uzavření na úředních deskách svých obecních úřadů nejméně po dobu 15 dní a zároveň ji zašlou Krajskému úřadu kraje Vysočina k vydání rozhodnutí o udělení souhlasu s uzavřením této smlouvy.

Veřejnoprávní smlouva nabývá účinnosti dnem nabytí právní moci rozhodnutí o udělení souhlasu 5 jejím uzavřením vydaným Krajským úřadem kraje Vysočina.

3. Po dobu účinnosti veřejnoprávní smlouvy vyvěsí smluvní strany na úředních deskách svých obecních úřadů informaci o uzavření této smlouvy a jejím předmětu.

Tato smlouva se vyhotovuje ve třech stejnopisech, přičemž po jednom vyhotovení obdrží obec, město Telč a Krajský úřad kraje Vysočina a může být měněna pouze písemnými dodatky, které podléhají schválení smluvních stran a souhlasu výše konkretizovaného krajského úřadu.

V Telči dne 3.10.2011

Mgr. Roman Fabeš v.r.
starosta města Telče

Miroslav Brunner v.r.
starosta obce

VEŘEJNOPRÁVNÍ SMLOUVA**o zabezpečení provedení zápisů údajů do informačního systému územní identifikace, adres a nemovitostí uzavřená podle 63 odst. 1) zákona o obcích v platném znění****I.****Smluvní strany**

Město Telč, nám. Zachariáše z Hradce 10, zastoupené starostou Mgr. Romanem Fabešem, IČ 00286745, bankovní spojení Česká spořitelna a.s., pobočka Jihlava, číslo účtu: 1466015399/0800, (dále jen „město Telč“)

Obec Klatovec, se sídlem Klatovec 1, 588 51 Batelov, zastoupená starostou obce Jaroslavem Hemberou, IČ 00373770, příslušná do správního obvodu obce s rozšířenou působností, (dále jen „obec“)

II.**Předmět, rozsah a podmínky smlouvy**

V souladu s ustanovením 63 odst. 1 zákona č. 128/2000 Sb. zákona o obcích (obecní zřízení) v platném znění se město Telč zavazuje, že budou jeho orgány zabezpečovat povinnosti, k jejichž výkonu je ve smyslu níže uvedených ustanovení zákona č. 111/2009 Sb. o základních registrech v platném znění (dále jako „zákon“), věcně a místně příslušná obec, tzn.: budou zapisovat do, informačního systému územní identifikace, adres a nemovitostí (dále též jako „ISUI“) následující údaje, o kterých je obec povinna městu Telči v souladu s touto smlouvou předat potřebné podklady:

- a) o vzniku, změně nebo zániku stavebního objektu, který nevyžaduje stavební povolení ani ohlášení stavebnímu úřadu (stavebním objektem je dokončená budova zapisovaná do katastru nemovitostí České republiky nebo jiná dokončená stavba, která se do katastru nemovitostí nezapisuje, pokud slouží k ubytování lidí nebo k podnikání nebo jiné ekonomické činnosti, například podzemní stavba), a to údaje:
- identifikační údaje stavebního objektu
 - o jeho vazbách na ostatní územní prvky a na územně evidenční jednotku — část obce
 - o definičním bodu stavebního objektu
 - o typu stavebního objektu
 - o způsobu jeho využití a jeho technickoekonomických attributech
 - technickoekonomický atribut stavebního objektu, kterým je měsíc a rok jeho odstranění
- b) název ulice a údaje o vazbách ulice na ostatní územní prvky
- c) změny údajů o adresním místě a změny příslušnosti stavebních objektů do části obce.

Obec, resp. orgán obce, se zavazuje údaje (podklady) blíže konkretizované v odst. 1.) tohoto článku smlouvy předávat určenému orgánu města Telče, a to vždy nejpozději následující pracovní den po jejich doručení a příslušný orgán města Telče je povinen údaje poskytnuté obcí zaevidovat do věcně příslušného systému ISUI nejpozději následující pracovní den po jejich prokazatelném obdržení.

III.**Doba účinnosti smlouvy**

Veřejnoprávní smlouva o zabezpečení provedení zápisů údajů do informačního systému územní identifikace, adres a nemovitostí se uzavírá na dobu neurčitou.

Účinnost veřejnoprávní smlouvy skončí:

- a) jestliže se veřejnoprávní smlouva dostala do rozporu s právními předpisy,
- b) dohodou smluvních stran ke kterémukoliv datu,
- c) písemnou výpovědí s dvouměsíční výpovědní lhůtou počítanou od prvního dne měsíce následujícího po prokazatelném doručení písemné výpovědi druhé smluvní straně.

IV.**Výše dohodnutých nákladů spojených s výkonem přenesené působnosti a jejich splatnost**

Výše nákladů spojených se zabezpečením provedení zápisů údajů do informačního systému územní identifikace, adres a nemovitostí dle této smlouvy se na základě dohody obou smluvních stran stanovuje ve výši 100,-- Kč (slovy Jednosta korun českých) za každý provedený úkon v souladu s článkem II. odst. 1.) této smlouvy.

Právo fakturovat za úkony provedené v příslušném kalendářním roce v souladu s touto smlouvou vzniká městu Telči zpětně do 31. ledna následujícího kalendářního roku.

Splatnost faktury s náležitostmi daňového dokladu se stanovuje na základě dohody obou smluvních stran do 15 dnů od jejího prokazatelného doručení obci.

V.**Společná ustanovení**

Smluvní strany zveřejní veřejnoprávní smlouvu bezodkladně po jejím uzavření na úředních deskách svých obecních úřadů nejméně po dobu 15 dní a zároveň ji zašlou Krajskému úřadu kraje Vysočina k vydání rozhodnutí o udělení souhlasu s uzavřením této smlouvy.

Veřejnoprávní smlouva nabývá účinnosti dnem nabytí právní moci rozhodnutí o udělení souhlasu 5 jejím uzavřením vydaným Krajským úřadem kraje Vysočina.

3. Po dobu účinnosti veřejnoprávní smlouvy vyvěsí smluvní strany na úředních deskách svých obecních úřadů informaci o uzavření této smlouvy a jejím předmětu.

Tato smlouva se vyhotovuje ve třech stejnopisech, přičemž po jednom vyhotovení obdrží obec, město Telč a Krajský úřad kraje Vysočina a může být měněna pouze písemnými dodatky, které podléhají schválení smluvních stran a souhlasu výše konkretizovaného krajského úřadu.

V Telči dne 3.10.2011

Mgr. Roman Fabeš v.r.
starosta města Telče

Jaroslav Hembera v.r.
starosta obce

VEŘEJNOPRÁVNÍ SMLOUVA**o zabezpečení provedení zápisů údajů do informačního systému územní identifikace, adres a nemovitostí uzavřená podle 63 odst. 1) zákona o obcích v platném znění****I.****Smluvní strany**

Město Telč, nám. Zachariáše z Hradce 10, zastoupené starostou Mgr. Romanem Fabešem, IČ 00286745, bankovní spojení Česká spořitelna a.s., pobočka Jihlava, číslo účtu: 1466015399/0800, (dále jen „město Telč“)

Obec Markvartice, se sídlem Markvartice 82, 588 56 Telč, zastoupená starostou obce Josefem Nedvědem, IČ 00488631, příslušná do správního obvodu obce s rozšířenou působností, (dále jen „obec“)

II.**Předmět, rozsah a podmínky smlouvy**

V souladu s ustanovením 63 odst. 1 zákona č. 128/2000 Sb. zákona o obcích (obecní zřízení) v platném znění se město Telč zavazuje, že budou jeho orgány zabezpečovat povinnosti, k jejichž výkonu je ve smyslu níže uvedených ustanovení zákona č. 111/2009 Sb. o základních registrech v platném znění (dále jako „zákon“), věcně a místně příslušná obec, tzn.:

budou zapisovat do, informačního systému územní identifikace, adres a nemovitostí (dále též jako „ISUI“) následující údaje, o kterých je obec povinna městu Telči v souladu s touto smlouvou předat potřebné podklady:

- a) o vzniku, změně nebo zániku stavebního objektu, který nevyžaduje stavební povolení ani ohlášení stavebnímu úřadu (stavebním objektem je dokončená budova zapisovaná do katastru nemovitostí České republiky nebo jiná dokončená stavba, která se do katastru nemovitostí nezapisuje, pokud slouží k ubytování lidí nebo k podnikání nebo jiné ekonomické činnosti, například podzemní stavba), a to údaje:
 - identifikační údaje stavebního objektu
 - o jeho vazbách na ostatní územní prvky a na územně evidenční jednotku — část obce
 - o definičním bodu stavebního objektu
 - o typu stavebního objektu
 - o způsobu jeho využití a jeho technickoekonomických attributech
 - technickoekonomický atribut stavebního objektu, kterým je měsíc a rok jeho odstranění
- b) název ulice a údaje o vazbách ulice na ostatní územní prvky
- c) změny údajů o adresním místě a změny příslušnosti stavebních objektů do části obce.

Obec, resp. orgán obce, se zavazuje údaje (podklady) blíže konkretizované v odst. 1.) tohoto článku smlouvy předávat určenému orgánu města Telče, a to vždy nejpozději následující pracovní den po jejich doručení a příslušný orgán města Telče je povinen údaje poskytnuté obcí zaevidovat do věcně příslušného systému ISUI nejpozději následující pracovní den po jejich prokazatelném obdržení.

III.

Doba účinnosti smlouvy

Veřejnoprávní smlouva o zabezpečení provedení zápisů údajů do informačního systému územní identifikace, adres a nemovitostí se uzavírá na dobu neurčitou.

Účinnost veřejnoprávní smlouvy skončí:

- a) jestliže se veřejnoprávní smlouva dostala do rozporu s právními předpisy,
- b) dohodou smluvních stran ke kterémukoliv datu,
- c) písemnou výpovědí s dvouměsíční výpovědní lhůtou počítanou od prvního dne měsíce následujícího po prokazatelném doručení písemné výpovědi druhé smluvní straně.

IV.

Výše dohodnutých nákladů spojených s výkonem přenesené působnosti a jejich splatnost

Výše nákladů spojených se zabezpečením provedení zápisů údajů do informačního systému územní identifikace, adres a nemovitostí dle této smlouvy se na základě dohody obou smluvních stran stanovuje ve výši 100,-- Kč (slovy Jednosta korun českých) za každý provedený úkon v souladu s článkem II. odst. 1.) této smlouvy.

Právo fakturovat za úkony provedené v příslušném kalendářním roce v souladu s touto smlouvou vzniká městu Telči zpětně do 31. ledna následujícího kalendářního roku.

Splatnost faktury s náležitostmi daňového dokladu se stanovuje na základě dohody obou smluvních stran do 15 dnů od jejího prokazatelného doručení obci.

V.

Společná ustanovení

Smluvní strany zveřejní veřejnoprávní smlouvu bezodkladně po jejím uzavření na úředních deskách svých obecních úřadů nejméně po dobu 15 dní a zároveň ji zašlou Krajskému úřadu kraje Vysočina k vydání rozhodnutí o udělení souhlasu s uzavřením této smlouvy.

Veřejnoprávní smlouva nabývá účinnosti dnem nabytí právní moci rozhodnutí o udělení souhlasu 5 jejím uzavřením vydaným Krajským úřadem kraje Vysočina.

3. Po dobu účinnosti veřejnoprávní smlouvy vyvěsí smluvní strany na úředních deskách svých obecních úřadů informaci o uzavření této smlouvy a jejím předmětu.

Tato smlouva se vyhotovuje ve třech stejnopisech, přičemž po jednom vyhotovení obdrží obec, město Telč a Krajský úřad kraje Vysočina a může být měněna pouze písemnými dodatky, které podléhají schválení smluvních stran a souhlasu výše konkretizovaného krajského úřadu.

V Telči dne 3.10.2011

Mgr. Roman Fabeš v.r.
starosta města Telče

Josef Nedvěd v.r.
starosta obce

VEŘEJNOPRÁVNÍ SMLOUVA**o zabezpečení provedení zápisů údajů do informačního systému územní identifikace, adres a nemovitostí uzavřená podle 63 odst. 1) zákona o obcích v platném znění****I.****Smluvní strany**

Město Telč, nám. Zachariáše z Hradce 10, zastoupené starostou Mgr. Romanem Fabešem, IČ 00286745, bankovní spojení Česká spořitelna a.s., pobočka Jihlava, číslo účtu: 1466015399/0800, (dále jen „město Telč“)

Městys Mrákotín, se sídlem Mrákotín 49, 588 54 Mrákotín, zastoupený starostou městyse Miroslavem Požárem, IČ 00286265, příslušná do správního obvodu obce s rozšířenou působností, (dále jen „obec“)

II.**Předmět, rozsah a podmínky smlouvy**

V souladu s ustanovením 63 odst. 1 zákona č. 128/2000 Sb. zákona o obcích (obecní zřízení) v platném znění se město Telč zavazuje, že budou jeho orgány zabezpečovat povinnosti, k jejichž výkonu je ve smyslu níže uvedených ustanovení zákona č. 111/2009 Sb. o základních registrech v platném znění (dále jako „zákon“), věcně a místně příslušná obec, tzn.: budou zapisovat do, informačního systému územní identifikace, adres a nemovitostí (dále též jako „ISUI“) následující údaje, o kterých je obec povinna městu Telči v souladu s touto smlouvou předat potřebné podklady:

- a) o vzniku, změně nebo zániku stavebního objektu, který nevyžaduje stavební povolení ani ohlášení stavebnímu úřadu (stavebním objektem je dokončená budova zapisovaná do katastru nemovitostí České republiky nebo jiná dokončená stavba, která se do katastru nemovitostí nezapisuje, pokud slouží k ubytování lidí nebo k podnikání nebo jiné ekonomické činnosti, například podzemní stavba), a to údaje:
 - identifikační údaje stavebního objektu
 - o jeho vazbách na ostatní územní prvky a na územně evidenční jednotku — část obce
 - o definičním bodu stavebního objektu
 - o typu stavebního objektu
 - o způsobu jeho využití a jeho technickoekonomických attributech
 - technickoekonomický atribut stavebního objektu, kterým je měsíc a rok jeho odstranění
- b) název ulice a údaje o vazbách ulice na ostatní územní prvky
- c) změny údajů o adresním místě a změny příslušnosti stavebních objektů do části obce.

Obec, resp. orgán obce, se zavazuje údaje (podklady) blíže konkretizované v odst. 1.) tohoto článku smlouvy předávat určenému orgánu města Telče, a to vždy nejpozději následující pracovní den po jejich doručení a příslušný orgán města Telče je povinen údaje poskytnuté obcí zaevidovat do věcně příslušného systému ISUI nejpozději následující pracovní den po jejich prokazatelném obdržení.

III.**Doba účinnosti smlouvy**

Veřejnoprávní smlouva o zabezpečení provedení zápisů údajů do informačního systému územní identifikace, adres a nemovitostí se uzavírá na dobu neurčitou.

Účinnost veřejnoprávní smlouvy skončí:

- a) jestliže se veřejnoprávní smlouva dostala do rozporu s právními předpisy,
- b) dohodou smluvních stran ke kterémukoliv datu,
- c) písemnou výpovědí s dvouměsíční výpovědní lhůtou počítanou od prvního dne měsíce následujícího po prokazatelném doručení písemné výpovědi druhé smluvní straně.

IV.**Výše dohodnutých nákladů spojených s výkonem přenesené působnosti a jejich splatnost**

Výše nákladů spojených se zabezpečením provedení zápisů údajů do informačního systému územní identifikace, adres a nemovitostí dle této smlouvy se na základě dohody obou smluvních stran stanovuje ve výši 100,-- Kč (slovy Jednosta korun českých) za každý provedený úkon v souladu s článkem II. odst. 1.) této smlouvy.

Právo fakturovat za úkony provedené v příslušném kalendářním roce v souladu s touto smlouvou vzniká městu Telči zpětně do 31. ledna následujícího kalendářního roku.

Splatnost faktury s náležitostmi daňového dokladu se stanovuje na základě dohody obou smluvních stran do 15 dnů od jejího prokazatelného doručení obci.

V.**Společná ustanovení**

Smluvní strany zveřejní veřejnoprávní smlouvu bezodkladně po jejím uzavření na úředních deskách svých obecních úřadů nejméně po dobu 15 dní a zároveň ji zašlou Krajskému úřadu kraje Vysočina k vydání rozhodnutí o udělení souhlasu s uzavřením této smlouvy.

Veřejnoprávní smlouva nabývá účinnosti dnem nabytí právní moci rozhodnutí o udělení souhlasu 5 jejím uzavřením vydaným Krajským úřadem kraje Vysočina.

3. Po dobu účinnosti veřejnoprávní smlouvy vyvěsí smluvní strany na úředních deskách svých obecních úřadů informaci o uzavření této smlouvy a jejím předmětu.

Tato smlouva se vyhotovuje ve třech stejnopisech, přičemž po jednom vyhotovení obdrží obec, město Telč a Krajský úřad kraje Vysočina a může být měněna pouze písemnými dodatky, které podléhají schválení smluvních stran a souhlasu výše konkretizovaného krajského úřadu.

V Telči dne 3.10.2011

Mgr. Roman Fabeš v.r.
starosta města Telče

Miroslav Požár v.r.
starosta obce

VEŘEJNOPRÁVNÍ SMLOUVA**o zabezpečení provedení zápisů údajů do informačního systému územní identifikace, adres a nemovitostí uzavřená podle 63 odst. 1) zákona o obcích v platném znění****I.****Smluvní strany**

Město Telč, nám. Zachariáše z Hradce 10, zastoupené starostou Mgr. Romanem Fabešem, IČ 00286745, bankovní spojení Česká spořitelna a.s., pobočka Jihlava, číslo účtu: 1466015399/0800, (dále jen „město Telč“)

Obec Zdeňkov, se sídlem Zdeňkov 18, 588 56 Telč, zastoupená starostou obce Jiřím Kaceltem, IČ 00374229, příslušná do správního obvodu obce s rozšířenou působností, (dále jen „obec“)

II.**Předmět, rozsah a podmínky smlouvy**

V souladu s ustanovením 63 odst. 1 zákona č. 128/2000 Sb. zákona o obcích (obecní zřízení) v platném znění se město Telč zavazuje, že budou jeho orgány zabezpečovat povinnosti, k jejichž výkonu je ve smyslu níže uvedených ustanovení zákona č. 111/2009 Sb. o základních registrech v platném znění (dále jako „zákon“), věcně a místně příslušná obec, tzn.: budou zapisovat do, informačního systému územní identifikace, adres a nemovitostí (dále též jako „ISUI“) následující údaje, o kterých je obec povinna městu Telči v souladu s touto smlouvou předat potřebné podklady:

a) o vzniku, změně nebo zániku stavebního objektu, který nevyžaduje stavební povolení ani ohlášení stavebnímu úřadu (stavebním objektem je dokončená budova zapisovaná do katastru nemovitostí České republiky nebo jiná dokončená stavba, která se do katastru nemovitostí nezapisuje, pokud slouží k ubytování lidí nebo k podnikání nebo jiné ekonomické činnosti, například podzemní stavba), a to údaje:

- identifikační údaje stavebního objektu
- o jeho vazbách na ostatní územní prvky a na územně evidenční jednotku — část obce
- o definičním bodu stavebního objektu
- o typu stavebního objektu
- o způsobu jeho využití a jeho technickoekonomických attributech
- technickoekonomický atribut stavebního objektu, kterým je měsíc a rok jeho odstranění

b) název ulice a údaje o vazbách ulice na ostatní územní prvky

c) změny údajů o adresním místě a změny příslušnosti stavebních objektů do části obce.

Obec, resp. orgán obce, se zavazuje údaje (podklady) blíže konkretizované v odst. 1.) tohoto článku smlouvy předávat určenému orgánu města Telče, a to vždy nejpozději následující pracovní den po jejich doručení a příslušný orgán města Telče je povinen údaje poskytnuté obcí zaevidovat do věcně příslušného systému ISUI nejpozději následující pracovní den po jejich prokazatelném obdržení.

III.**Doba účinnosti smlouvy**

Veřejnoprávní smlouva o zabezpečení provedení zápisů údajů do informačního systému územní identifikace, adres a nemovitostí se uzavírá na dobu neurčitou.

Účinnost veřejnoprávní smlouvy skončí:

- a) jestliže se veřejnoprávní smlouva dostala do rozporu s právními předpisy,
- b) dohodou smluvních stran ke kterémukoliv datu,
- c) písemnou výpovědí s dvouměsíční výpovědní lhůtou počítanou od prvního dne měsíce následujícího po prokazatelném doručení písemné výpovědi druhé smluvní straně.

IV.**Výše dohodnutých nákladů spojených s výkonem přenesené působnosti a jejich splatnost**

Výše nákladů spojených se zabezpečením provedení zápisů údajů do informačního systému územní identifikace, adres a nemovitostí dle této smlouvy se na základě dohody obou smluvních stran stanovuje ve výši 100,-- Kč (slovy Jednosta korun českých) za každý provedený úkon v souladu s článkem II. odst. 1.) této smlouvy.

Právo fakturovat za úkony provedené v příslušném kalendářním roce v souladu s touto smlouvou vzniká městu Telči zpětně do 31. ledna následujícího kalendářního roku.

Splatnost faktury s náležitostmi daňového dokladu se stanovuje na základě dohody obou smluvních stran do 15 dnů od jejího prokazatelného doručení obci.

V.**Společná ustanovení**

Smluvní strany zveřejní veřejnoprávní smlouvu bezodkladně po jejím uzavření na úředních deskách svých obecních úřadů nejméně po dobu 15 dní a zároveň ji zašlou Krajskému úřadu kraje Vysočina k vydání rozhodnutí o udělení souhlasu s uzavřením této smlouvy.

Veřejnoprávní smlouva nabývá účinnosti dnem nabytí právní moci rozhodnutí o udělení souhlasu 5 jejím uzavřením vydaným Krajským úřadem kraje Vysočina.

3. Po dobu účinnosti veřejnoprávní smlouvy vyvěsí smluvní strany na úředních deskách svých obecních úřadů informaci o uzavření této smlouvy a jejím předmětu.

Tato smlouva se vyhotovuje ve třech stejnopisech, přičemž po jednom vyhotovení obdrží obec, město Telč a Krajský úřad kraje Vysočina a může být měněna pouze písemnými dodatky, které podléhají schválení smluvních stran a souhlasu výše konkretizovaného krajského úřadu.

V Telči dne 3.10.2011

Mgr. Roman Fabeš v.r.
starosta města Telče

Jiří Kacelt v.r.
starosta obce

VEŘEJNOPRÁVNÍ SMLOUVA**o zabezpečení provedení zápisů údajů do informačního systému územní identifikace, adres a nemovitostí uzavřená podle 63 odst. 1) zákona o obcích v platném znění****Čl. I****Smluvní strany**

Obec Bábovice, zastoupená starostou obce Václavem Páralem, adresa obecního úřadu Bábovice 23, 393 01 Pelhřimov, kraj Vysočina, příslušná do správního obvodu obce s rozšířenou působností Pelhřimov, IČO: 00512231 (dále jen „Obec“) a

Město Pelhřimov, zastoupené starostou obce Leopoldem Bambulou, adresa obecního úřadu Masarykovo náměstí 1, 393 01 Pelhřimov, kraj Vysočina, příslušná do správního obvodu obce s rozšířenou působností Pelhřimov, IČO: 00248801 (dále jen „Město“)

Čl. II**Předmět smlouvy**

Předmětem smlouvy je zabezpečení provedení zápisů údajů do informačního systému územní identifikace adres a nemovitostí podle zákona č. 111/2009 Sb., o základních registrech, ve znění pozdějších předpisů, orgány Města namísto orgánů Obce.

Čl. III

Smluvní rozsah výkonu přenesené působnosti

Podle § 63 odst. 1 zákona č. 128/2000 Sb., o obcích (obecní zřízení), ve znění zákona č. 313/2002 Sb., budou orgány Města místo orgánů Obce podle zákona č. 111/2009 Sb., o základních registrech ve znění pozdějších předpisů, zapisovat do informačního systému územní identifikace, adres a nemovitostí následující údaje:

- a) podle § 42 odst. 1 až 3 zákona č. 111/2009 Sb., pokud stavební objekt nevyžaduje stavební povolení ani ohlášení stavebnímu úřadu a Obec je proto editorem těchto údajů podle § 42 odst. 4 zákona č. 111/2009 Sb. (identifikační údaje stavebního objektu a údaje o jeho vazbách na ostatní územní prvky a na územně evidenční jednotku část obce, údaje o definičním bodu stavebního objektu, údaje o typu stavebního objektu, způsobu jeho využití a jeho technickoekonomických attributech, technickoekonomických atribut stavebního objektu, kterým je měsíc a rok jeho odstranění),
- b) podle § 43 odst. 4 zákona č. 111/2009 Sb. (název ulice a údaje o vazbách ulice na ostatní územní prvky),
- c) podle § 44 odst. 1 zákona č. 111/2009 Sb. (změny údajů o adresním místě a změny příslušnosti stavebních objektů do části obce).

Orgány Obce budou údaje podle odstavce 1 předávat orgánu Města bezodkladně formou datové zprávy, případně osobním doručením na odbor informačních a komunikačních technologií MěÚ Pelhřimov, Pražská 127 a orgány Města jsou povinny získané údaje zapsat do informačního systému územní identifikace, adres a nemovitostí nejpozději následující pracovní den od jejich obdržení.

Čl. IV

Úhrada nákladů

Obec poskytne Městu na jeho účet č. 622101359/0800 vedený u ČS a.s., variabilní symbol 94/IČO organizace (max. 10 znaků) odměnu ve výši 100 Kč (slovy: sto korun českých) za každý provedený úkon na základě plnění podle čl. III této smlouvy (odměna bude poskytována průběžně v pravidelných čtvrtletních splátkách).

Čl. V

Doba účinnosti smlouvy

Veřejnoprávní smlouva o zabezpečení provedení zápisů údajů do informačního systému územní identifikace, adres a nemovitostí se uzavírá na dobu neurčitou. Tato smlouva je uzavřena dnem, kdy rozhodnutí příslušného krajského úřadu o udělení souhlasu s uzavřením této smlouvy nabude právní moci.

Čl. VI

Společná ustanovení

Smluvní strany zveřejní veřejnoprávní smlouvu bezodkladně po jejím uzavření na úředních deskách svých obecních úřadů nejméně po dobu 15 dní. (§ 66c odst. 2 zákona č. 128/2000 Sb.).

Po dobu platnosti této smlouvy vyvěsí smluvní strany na úředních deskách svých obecních úřadů informaci o uzavření této smlouvy a jejím předmětu.

Tato smlouva se vyhotovuje ve třech stejnopisech, přičemž jeden stejnopis obdrží Obec Baliny, jeden stejnopis obdrží Město a jeden stejnopis veřejnoprávní smlouvy s přílohami obdrží příslušný krajský úřad spolu se žádostí o souhlas s uzavřením veřejnoprávní smlouvy.

Přílohu k této smlouvě tvoří usnesení rady (zastupitelstva) Obce a usnesení rady Města o souhlasu s uzavřením této smlouvy a pravomocné rozhodnutí příslušného krajského úřadu o udělení souhlasu k uzavření smlouvy.

Tato smlouva může být měněna pouze písemnými dodatky, které podléhají schválení smluvních stran a souhlasu příslušného krajského úřadu.

Smlouvu lze předčasně ukončit pouze písemně dohodou smluvních stran, nebo výpovědí s výpovědní lhůtou 2 měsíce. Lhůta začíná běžet prvním dnem měsíce následujícího po měsíci, v němž byla výpověď doručena druhé smluvní straně.

V Báčovicích dne 21.10.2011

Václav Páral v.r.
starosta Obce

V Pelhřimově dne 8.3.2012

Leopold Bambula v.r.
starosta Města

VEŘEJNOPRÁVNÍ SMLOUVA**o zabezpečení provedení zápisů údajů do informačního systému územní identifikace, adres a nemovitostí uzavřená podle 63 odst. 1) zákona o obcích v platném znění****Čl. I****Smluvní strany**

Obec Čelistná, zastoupená starostou obce Václavem Vlčkem, adresa obecního úřadu Čelistná 14, 393 01 Pelhřimov, kraj Vysočina, příslušná do správního obvodu obce s rozšířenou působností Pelhřimov, IČO: 47248971 (dále jen „Obec“)

a
Město Pelhřimov, zastoupené starostou obce Leopoldem Bambulou, adresa obecního úřadu Masarykovo náměstí 1, 393 01 Pelhřimov, kraj Vysočina, příslušná do správního obvodu obce s rozšířenou působností Pelhřimov, IČO: 00248801 (dále jen „Město“)

Čl. II**Předmět smlouvy**

Předmětem smlouvy je zabezpečení provedení zápisů údajů do informačního systému územní identifikace adres a nemovitostí podle zákona č. 111/2009 Sb., o základních registrech, ve znění pozdějších předpisů, orgány Města namísto orgánů Obce.

Čl. III**Smluvní rozsah výkonu přenesené působnosti**

Podle § 63 odst. 1 zákona č. 128/2000 Sb., o obcích (obecní zřízení), ve znění zákona č. 313/2002 Sb., budou orgány Města místo orgánů Obce podle zákona č. 111/2009 Sb., o základních registrech ve znění pozdějších předpisů, zapisovat do informačního systému územní identifikace, adres a nemovitostí následující údaje:

- a) podle § 42 odst. 1 až 3 zákona č. 111/2009 Sb., pokud stavební objekt nevyžaduje stavební povolení ani ohlášení stavebnímu úřadu a Obec je proto editorem těchto údajů podle § 42 odst. 4 zákona č. 111/2009 Sb. (identifikační údaje stavebního objektu a údaje o jeho vazbách na ostatní územní prvky a na územně evidenční jednotku část obce, údaje o definičním bodu stavebního objektu, údaje o typu stavebního objektu, způsobu jeho využití a jeho technickoekonomických attributech, technickoekonomických atribut stavebního objektu, kterým je měsíc a rok jeho odstranění),
- b) podle § 43 odst. 4 zákona č. 111/2009 Sb. (název ulice a údaje o vazbách ulice na ostatní územní prvky),
- c) podle § 44 odst. 1 zákona č. 111/2009 Sb. (změny údajů o adresním místě a změny příslušnosti stavebních objektů do části obce).

Orgány Obce budou údaje podle odstavce 1 předávat orgánu Města bezodkladně formou datové zprávy, případně osobním doručením na odbor informačních a komunikačních technologií MěÚ Pelhřimov, Pražská 127 a orgány Města jsou povinny získané údaje zapsat do informačního systému územní identifikace, adres a nemovitostí nejpozději následující pracovní den od jejich obdržení.

Čl. IV**Úhrada nákladů**

Obec poskytne Městu na jeho účet č. 622101359/0800 vedený u ČS a.s., variabilní symbol 94/IČO organizace (max. 10 znaků) odměnu ve výši 100 Kč (slovy: sto korun českých) za každý provedený úkon na základě plnění podle čl. III této smlouvy (odměna bude poskytována průběžně v pravidelných čtvrtletních splátkách).

Čl. V**Doba účinnosti smlouvy**

Veřejnoprávní smlouva o zabezpečení provedení zápisů údajů do informačního systému územní identifikace, adres a nemovitostí se uzavírá na dobu neurčitou. Tato smlouva je uzavřena dnem, kdy rozhodnutí příslušného krajského úřadu o udělení souhlasu s uzavřením této smlouvy nabude právní moci.

Čl. VI**Společná ustanovení**

Smluvní strany zveřejní veřejnoprávní smlouvu bezodkladně po jejím uzavření na úředních deskách svých obecních úřadů nejméně po dobu 15 dní. (§ 66c odst. 2 zákona č. 128/2000 Sb.).

Po dobu platnosti této smlouvy vyvěsí smluvní strany na úředních deskách svých obecních úřadů informaci o uzavření této smlouvy a jejím předmětu.

Tato smlouva se vyhotovuje ve třech stejnopisech, přičemž jeden stejnopis obdrží Obec Baliny, jeden stejnopis obdrží

Město a jeden stejnopis veřejnoprávní smlouvy s přílohami obdrží příslušný krajský úřad spolu se žádostí o souhlas s uzavřením veřejnoprávní smlouvy.

Přílohu k této smlouvě tvoří usnesení rady (zastupitelstva) Obce a usnesení rady Města o souhlasu s uzavřením této smlouvy a pravomocné rozhodnutí příslušného krajského úřadu o udělení souhlasu k uzavření smlouvy.

Tato smlouva může být měněna pouze písemnými dodatky, které podléhají schválení smluvních stran a souhlasu příslušného krajského úřadu.

Smlouvu lze předčasně ukončit pouze písemně dohodou smluvních stran, nebo výpovědí s výpovědní lhůtou 2 měsíce. Lhůta začíná běžet prvním dnem měsíce následujícího po měsíci, v němž byla výpověď doručena druhé smluvní straně.

V Čelistné dne 2.1.2012

Václav Vlk v.r.
starosta Obce

V Pelhřimově dne 8.3.2012

Leopold Bambula v.r.
starosta Města

VEŘEJNOPRÁVNÍ SMLOUVA

o zabezpečení provedení zápisů údajů do informačního systému územní identifikace, adres a nemovitostí uzavřená podle 63 odst. 1) zákona o obcích v platném znění

Čl. I

Smluvní strany

Obec Čížkov, zastoupená starostou obce Miloslavem Zemanem, adresa obecního úřadu Čížkov 53, 393 01 Pelhřimov, kraj Vysočina, příslušná do správního obvodu obce s rozšířenou působností Pelhřimov, IČO: 00511323 (dále jen „Obec“) a

Město Pelhřimov, zastoupené starostou obce Leopoldem Bambulou, adresa obecního úřadu Masarykovo náměstí 1, 393 01 Pelhřimov, kraj Vysočina, příslušná do správního obvodu obce s rozšířenou působností Pelhřimov, IČO: 00248801 (dále jen „Město“)

Čl. II

Předmět smlouvy

Předmětem smlouvy je zabezpečení provedení zápisů údajů do informačního systému územní identifikace adres a nemovitostí podle zákona č. 111/2009 Sb., o základních registrech, ve znění pozdějších předpisů, orgány Města namísto orgánů Obce.

Čl. III

Smluvní rozsah výkonu přenesené působnosti

Podle § 63 odst. 1 zákona č. 128/2000 Sb., o obcích (obecní zřízení), ve znění zákona č. 313/2002 Sb., budou orgány Města místo orgánů Obce podle zákona č. 111/2009 Sb., o základních registrech ve znění pozdějších předpisů, zapisovat do informačního systému územní identifikace, adres a nemovitostí následující údaje:

- a) podle § 42 odst. 1 až 3 zákona č. 111/2009 Sb., pokud stavební objekt nevyžaduje stavební povolení ani ohlášení stavebnímu úřadu a Obec je proto editorem těchto údajů podle § 42 odst. 4 zákona č. 111/2009 Sb. (identifikační údaje stavebního objektu a údaje o jeho vazbách na ostatní územní prvky a na územně evidenční jednotku část obce, údaje o definičním bodu stavebního objektu, údaje o typu stavebního objektu, způsobu jeho využití a jeho technickoekonomických attributech, technickoekonomických atribut stavebního objektu, kterým je měsíc a rok jeho odstranění),
- b) podle § 43 odst. 4 zákona č. 111/2009 Sb. (název ulice a údaje o vazbách ulice na ostatní územní prvky),
- c) podle § 44 odst. 1 zákona č. 111/2009 Sb. (změny údajů o adresním místě a změny příslušnosti stavebních objektů do části obce).

Orgány Obce budou údaje podle odstavce 1 předávat orgánu Města bezodkladně formou datové zprávy, případně osobním doručením na odbor informačních a komunikačních technologií MěÚ Pelhřimov, Pražská 127 a orgány Města jsou povinny získané údaje zapsat do informačního systému územní identifikace, adres a nemovitostí nejpozději následující pracovní den od jejich obdržení.

Čl. IV

Úhrada nákladů

Obec poskytne Městu na jeho účet č. 622101359/0800 vedený u ČS a.s., variabilní symbol 94/IČO organizace (max. 10 znaků) odměnu ve výši 100 Kč (slovy: sto korun českých) za každý provedený úkon na základě plnění podle čl. III této smlouvy (odměna bude poskytována průběžně v pravidelných čtvrtletních splátkách).

Čl. V**Doba účinnosti smlouvy**

Veřejnoprávní smlouva o zabezpečení provedení zápisů údajů do informačního systému územní identifikace, adres a nemovitostí se uzavírá na dobu neurčitou. Tato smlouva je uzavřena dnem, kdy rozhodnutí příslušného krajského úřadu o udělení souhlasu s uzavřením této smlouvy nabude právní moci.

Čl. VI**Společná ustanovení**

Smluvní strany zveřejní veřejnoprávní smlouvu bezodkladně po jejím uzavření na úředních deskách svých obecních úřadů nejméně po dobu 15 dní. (§ 66c odst. 2 zákona č. 128/2000 Sb.).

Po dobu platnosti této smlouvy vyvěsí smluvní strany na úředních deskách svých obecních úřadů informaci o uzavření této smlouvy a jejím předmětu.

Tato smlouva se vyhotovuje ve třech stejnopisech, přičemž jeden stejnopis obdrží Obec Baliny, jeden stejnopis obdrží Město a jeden stejnopis veřejnoprávní smlouvy s přílohami obdrží příslušný krajský úřad spolu se žádostí o souhlas s uzavřením veřejnoprávní smlouvy.

Přílohu k této smlouvě tvoří usnesení rady (zastupitelstva) Obce a usnesení rady Města o souhlasu s uzavřením této smlouvy a pravomocné rozhodnutí příslušného krajského úřadu o udělení souhlasu k uzavření smlouvy.

Tato smlouva může být měněna pouze písemnými dodatky, které podléhají schválení smluvních stran a souhlasu příslušného krajského úřadu.

Smlouvu lze předčasně ukončit pouze písemně dohodou smluvních stran, nebo výpovědí s výpovědní lhůtou 2 měsíce. Lhůta začíná běžet prvním dnem měsíce následujícího po měsíci, v němž byla výpověď doručena druhé smluvní straně.

V Čížkově dne 7.11.2011

Miloslav Zeman v.r.
starosta Obce

V Pelhřimově dne 8.3.2012

Leopold Bambula v.r.
starosta Města

VEŘEJNOPRÁVNÍ SMLOUVA**o zabezpečení provedení zápisů údajů do informačního systému územní identifikace, adres a nemovitostí uzavřená podle 63 odst. 1) zákona o obcích v platném znění****Čl. I****Smluvní strany**

Obec Jankov, zastoupená starostou obce Miroslavem Jonákem, adresa obecního úřadu Jankov 29, 393 01 Pelhřimov, kraj Vysočina, příslušná do správního obvodu obce s rozšířenou působností Pelhřimov, IČO: 00583464 (dále jen „Obec“) a

Město Pelhřimov, zastoupené starostou obce Leopoldem Bambulou, adresa obecního úřadu Masarykovo náměstí 1, 393 01 Pelhřimov, kraj Vysočina, příslušná do správního obvodu obce s rozšířenou působností Pelhřimov, IČO: 00248801 (dále jen „Město“)

Čl. II**Předmět smlouvy**

Předmětem smlouvy je zabezpečení provedení zápisů údajů do informačního systému územní identifikace adres a nemovitostí podle zákona č. 111/2009 Sb., o základních registrech, ve znění pozdějších předpisů, orgány Města namísto orgánů Obce.

Čl. III**Smluvní rozsah výkonu přenesené působnosti**

Podle § 63 odst. 1 zákona č. 128/2000 Sb., o obcích (obecní zřízení), ve znění zákona č. 313/2002 Sb., budou orgány Města místo orgánů Obce podle zákona č. 111/2009 Sb., o základních registrech ve znění pozdějších předpisů, zapisovat do informačního systému územní identifikace, adres a nemovitostí následující údaje:

- a) podle § 42 odst. 1 až 3 zákona č. 111/2009 Sb., pokud stavební objekt nevyžaduje stavební povolení ani ohlášení stavebnímu úřadu a Obec je proto editorem těchto údajů podle § 42 odst. 4 zákona č. 111/2009 Sb. (identifikační údaje stavebního objektu a údaje o jeho vazbách na ostatní územní prvky a na územně evidenční jednotku část

obce, údaje o definičním bodu stavebního objektu, údaje o typu stavebního objektu, způsobu jeho využití a jeho technickoekonomických attributech, technickoekonomických atribut stavebního objektu, kterým je měsíc a rok jeho odstranění),

b) podle § 43 odst. 4 zákona č. 111/2009 Sb. (název ulice a údaje o vazbách ulice na ostatní územní prvky),

c) podle § 44 odst. 1 zákona č. 111/2009 Sb. (změny údajů o adresním místě a změny příslušnosti stavebních objektů do části obce).

Orgány Obce budou údaje podle odstavce 1 předávat orgánu Města bezodkladně formou datové zprávy, případně osobním doručením na odbor informačních a komunikačních technologií MěÚ Pelhřimov, Pražská 127 a orgány Města jsou povinny získané údaje zapsat do informačního systému územní identifikace, adres a nemovitostí nejpozději následující pracovní den od jejich obdržení.

Čl. IV

Úhrada nákladů

Obec poskytne Městu na jeho účet č. 622101359/0800 vedený u ČS a.s., variabilní symbol 94/IČO organizace (max. 10 znaků) odměnu ve výši 100 Kč (slovy: sto korun českých) za každý provedený úkon na základě plnění podle čl. III této smlouvy (odměna bude poskytována průběžně v pravidelných čtvrtletních splátkách).

Čl. V

Doba účinnosti smlouvy

Veřejnoprávní smlouva o zabezpečení provedení zápisů údajů do informačního systému územní identifikace, adres a nemovitostí se uzavírá na dobu neurčitou. Tato smlouva je uzavřena dnem, kdy rozhodnutí příslušného krajského úřadu o udělení souhlasu s uzavřením této smlouvy nabude právní moci.

Čl. VI

Společná ustanovení

Smluvní strany zveřejní veřejnoprávní smlouvu bezodkladně po jejím uzavření na úředních deskách svých obecních úřadů nejméně po dobu 15 dní. (§ 66c odst. 2 zákona č. 128/2000 Sb.).

Po dobu platnosti této smlouvy vyvěsí smluvní strany na úředních deskách svých obecních úřadů informaci o uzavření této smlouvy a jejím předmětu.

Tato smlouva se vyhotovuje ve třech stejnopisech, přičemž jeden stejnopis obdrží Obec Baliny, jeden stejnopis obdrží Město a jeden stejnopis veřejnoprávní smlouvy s přílohami obdrží příslušný krajský úřad spolu se žádostí o souhlas s uzavřením veřejnoprávní smlouvy.

Přílohu k této smlouvě tvoří usnesení rady (zastupitelstva) Obce a usnesení rady Města o souhlasu s uzavřením této smlouvy a pravomocné rozhodnutí příslušného krajského úřadu o udělení souhlasu k uzavření smlouvy.

Tato smlouva může být měněna pouze písemnými dodatky, které podléhají schválení smluvních stran a souhlasu příslušného krajského úřadu.

Smlouvu lze předčasně ukončit pouze písemně dohodou smluvních stran, nebo výpovědí s výpovědní lhůtou 2 měsíce. Lhůta začíná běžet prvním dnem měsíce následujícího po měsíci, v němž byla výpověď doručena druhé smluvní straně.

V Jankově dne 10.11.2011

Miroslav Jonák v.r.

starosta Obce

V Pelhřimově dne 8.3.2012

Leopold Bambula v.r.

starosta Města

VEŘEJNOPRÁVNÍ SMLOUVA

o zabezpečení provedení zápisů údajů do informačního systému územní identifikace, adres a nemovitostí uzavřená podle 63 odst. 1) zákona o obcích v platném znění

Čl. I

Smluvní strany

Obec Putimov, zastoupená starostou obce Jiřím Sobotkou, adresa obecního úřadu Putimov 65, 393 01 Pelhřimov, kraj Vysočina, příslušná do správního obvodu obce s rozšířenou působností Pelhřimov, IČO: 00515965 (dále jen „Obec“)

a

Město Pelhřimov, zastoupené starostou obce Leopoldem Bambulou, adresa obecního úřadu Masarykovo náměstí 1, 393 01 Pelhřimov, kraj Vysočina, příslušná do správního obvodu obce s rozšířenou působností Pelhřimov, IČO: 00248801 (dále jen „Město“)

Čl. II

Předmět smlouvy

Předmětem smlouvy je zabezpečení provedení zápisů údajů do informačního systému územní identifikace adres a nemovitostí podle zákona č. 111/2009 Sb., o základních registrech, ve znění pozdějších předpisů, orgány Města namísto orgánů Obce.

Čl. III

Smluvní rozsah výkonu přenesené působnosti

Podle § 63 odst. 1 zákona č. 128/2000 Sb., o obcích (obecní zřízení), ve znění zákona č. 313/2002 Sb., budou orgány Města místo orgánů Obce podle zákona č. 111/2009 Sb., o základních registrech ve znění pozdějších předpisů, zapisovat do informačního systému územní identifikace, adres a nemovitostí následující údaje:

- a) podle § 42 odst. 1 až 3 zákona č. 111/2009 Sb., pokud stavební objekt nevyžaduje stavební povolení ani ohlášení stavebnímu úřadu a Obec je proto editorem těchto údajů podle § 42 odst. 4 zákona č. 111/2009 Sb. (identifikační údaje stavebního objektu a údaje o jeho vazbách na ostatní územní prvky a na územně evidenční jednotku část obce, údaje o definičním bodu stavebního objektu, údaje o typu stavebního objektu, způsobu jeho využití a jeho technickoekonomických attributech, technickoekonomických atribut stavebního objektu, kterým je měsíc a rok jeho odstranění),
- b) podle § 43 odst. 4 zákona č. 111/2009 Sb. (název ulice a údaje o vazbách ulice na ostatní územní prvky),
- c) podle § 44 odst. 1 zákona č. 111/2009 Sb. (změny údajů o adresním místě a změny příslušnosti stavebních objektů do části obce).

Orgány Obce budou údaje podle odstavce 1 předávat orgánu Města bezodkladně formou datové zprávy, případně osobním doručením na odbor informačních a komunikačních technologií MěÚ Pelhřimov, Pražská 127 a orgány Města jsou povinny získané údaje zapsat do informačního systému územní identifikace, adres a nemovitostí nejpozději následující pracovní den od jejich obdržení.

Čl. IV

Úhrada nákladů

Obec poskytne Městu na jeho účet č. 622101359/0800 vedený u ČS a.s., variabilní symbol 94/IČO organizace (max. 10 znaků) odměnu ve výši 100 Kč (slovy: sto korun českých) za každý provedený úkon na základě plnění podle čl. III této smlouvy (odměna bude poskytována průběžně v pravidelných čtvrtletních splátkách).

Čl. V

Doba účinnosti smlouvy

Veřejnoprávní smlouva o zabezpečení provedení zápisů údajů do informačního systému územní identifikace, adres a nemovitostí se uzavírá na dobu neurčitou. Tato smlouva je uzavřena dnem, kdy rozhodnutí příslušného krajského úřadu o udělení souhlasu s uzavřením této smlouvy nabude právní moci.

Čl. VI

Společná ustanovení

Smluvní strany zveřejní veřejnoprávní smlouvu bezodkladně po jejím uzavření na úředních deskách svých obecních úřadů nejméně po dobu 15 dní. (§ 66c odst. 2 zákona č. 128/2000 Sb.).

Po dobu platnosti této smlouvy vyvěsí smluvní strany na úředních deskách svých obecních úřadů informaci o uzavření této smlouvy a jejím předmětu.

Tato smlouva se vyhotovuje ve třech stejnopisech, přičemž jeden stejnopis obdrží Obec Baliny, jeden stejnopis obdrží Město a jeden stejnopis veřejnoprávní smlouvy s přílohami obdrží příslušný krajský úřad spolu se žádostí o souhlas s uzavřením veřejnoprávní smlouvy.

Přílohu k této smlouvě tvoří usnesení rady (zastupitelstva) Obce a usnesení rady Města o souhlasu s uzavřením této smlouvy a pravomocné rozhodnutí příslušného krajského úřadu o udělení souhlasu k uzavření smlouvy.

Tato smlouva může být měněna pouze písemnými dodatky, které podléhají schválení smluvních stran a souhlasu příslušného krajského úřadu.

Smlouvu lze předčasně ukončit pouze písemně dohodou smluvních stran, nebo výpovědí s výpovědní lhůtou 2 měsíce. Lhůta začíná běžet prvním dnem měsíce následujícího po měsíci, v němž byla výpověď doručena druhé smluvní straně.

V Putimově dne 21.11.2011

Jiří Sobotka v.r.
starosta Obce

V Pelhřimově dne 8.3.2012

Leopold Bambula v.r.
starosta Města

VEŘEJNOPRÁVNÍ SMLOUVA**o zabezpečení provedení zápisů údajů do informačního systému územní identifikace, adres a nemovitostí uzavřená podle 63 odst. 1) zákona o obcích v platném znění****Čl. I****Smluvní strany**

Obec Vokov, zastoupená starostou obce Františkem Strakou, adresa obecního úřadu Vokov 38, 393 01 Pelhřimov, kraj Vysočina, příslušná do správního obvodu obce s rozšířenou působností Pelhřimov, IČO: 00511307 (dále jen „Obec“)

a

Město Pelhřimov, zastoupené starostou obce Leopoldem Bambulou, adresa obecního úřadu Masarykovo náměstí 1, 393 01 Pelhřimov, kraj Vysočina, příslušná do správního obvodu obce s rozšířenou působností Pelhřimov, IČO: 00248801 (dále jen „Město“)

Čl. II**Předmět smlouvy**

Předmětem smlouvy je zabezpečení provedení zápisů údajů do informačního systému územní identifikace adres a nemovitostí podle zákona č. 111/2009 Sb., o základních registrech, ve znění pozdějších předpisů, orgány Města namísto orgánů Obce.

Čl. III**Smluvní rozsah výkonu přenesené působnosti**

Podle § 63 odst. 1 zákona č. 128/2000 Sb., o obcích (obecní zřízení), ve znění zákona č. 313/2002 Sb., budou orgány Města místo orgánů Obce podle zákona č. 111/2009 Sb., o základních registrech ve znění pozdějších předpisů, zapisovat do informačního systému územní identifikace, adres a nemovitostí následující údaje:

- a) podle § 42 odst. 1 až 3 zákona č. 111/2009 Sb., pokud stavební objekt nevyžaduje stavební povolení ani ohlášení stavebnímu úřadu a Obec je proto editorem těchto údajů podle § 42 odst. 4 zákona č. 111/2009 Sb. (identifikační údaje stavebního objektu a údaje o jeho vazbách na ostatní územní prvky a na územně evidenční jednotku část obce, údaje o definičním bodu stavebního objektu, údaje o typu stavebního objektu, způsobu jeho využití a jeho technickoekonomických attributech, technickoekonomických atribut stavebního objektu, kterým je měsíc a rok jeho odstranění),
- b) podle § 43 odst. 4 zákona č. 111/2009 Sb. (název ulice a údaje o vazbách ulice na ostatní územní prvky),
- c) podle § 44 odst. 1 zákona č. 111/2009 Sb. (změny údajů o adresním místě a změny příslušnosti stavebních objektů do části obce).

Orgány Obce budou údaje podle odstavce 1 předávat orgánu Města bezodkladně formou datové zprávy, případně osobním doručením na odbor informačních a komunikačních technologií MěÚ Pelhřimov, Pražská 127 a orgány Města jsou povinny získané údaje zapsat do informačního systému územní identifikace, adres a nemovitostí nejpozději následující pracovní den od jejich obdržení.

Čl. IV**Úhrada nákladů**

Obec poskytne Městu na jeho účet č. 622101359/0800 vedený u ČS a.s., variabilní symbol 94/IČO organizace (max. 10 znaků) odměnu ve výši 100 Kč (slovy: sto korun českých) za každý provedený úkon na základě plnění podle čl. III této smlouvy (odměna bude poskytována průběžně v pravidelných čtvrtletních splátkách).

Čl. V**Doba účinnosti smlouvy**

Veřejnoprávní smlouva o zabezpečení provedení zápisů údajů do informačního systému územní identifikace, adres a nemovitostí se uzavírá na dobu neurčitou. Tato smlouva je uzavřena dnem, kdy rozhodnutí příslušného krajského úřadu o udělení souhlasu s uzavřením této smlouvy nabude právní moci.

Čl. VI**Společná ustanovení**

Smluvní strany zveřejní veřejnoprávní smlouvu bezodkladně po jejím uzavření na úředních deskách svých obecních úřadů nejméně po dobu 15 dní. (§ 66c odst. 2 zákona č. 128/2000 Sb.).

Po dobu platnosti této smlouvy vyvěsí smluvní strany na úředních deskách svých obecních úřadů informaci o uzavření této smlouvy a jejím předmětu.

Tato smlouva se vyhotovuje ve třech stejnopisech, přičemž jeden stejnopis obdrží Obec Baliny, jeden stejnopis obdrží Město a jeden stejnopis veřejnoprávní smlouvy s přílohami obdrží příslušný krajský úřad spolu se žádostí o souhlas s uzavřením veřejnoprávní smlouvy.

Přílohu k této smlouvě tvoří usnesení rady (zastupitelstva) Obce a usnesení rady Města o souhlasu s uzavřením této smlouvy a pravomocné rozhodnutí příslušného krajského úřadu o udělení souhlasu k uzavření smlouvy.

Tato smlouva může být měněna pouze písemnými dodatky, které podléhají schválení smluvních stran a souhlasu příslušného krajského úřadu.

Smlouvu lze předčasně ukončit pouze písemně dohodou smluvních stran, nebo výpovědí s výpovědní lhůtou 2 měsíce. Lhůta začíná běžet prvním dnem měsíce následujícího po měsíci, v němž byla výpověď doručena druhé smluvní straně.

Ve Vokově dne 21.11.2011
František Straka v.r.
starosta Obce

V Pelhřimově dne 8.3.2012
Leopold Bambula v.r.
starosta Města

VEŘEJNOPRÁVNÍ SMLOUVA

o zabezpečení provedení zápisů údajů do informačního systému územní identifikace, adres a nemovitostí uzavřená podle 63 odst. 1) zákona o obcích v platném znění

Čl. I

Smluvní strany

Obec Zachotín, zastoupená starostkou obce Lenkou Dědicovou, adresa obecního úřadu Zachotín 37, 393 01 Pelhřimov, kraj Vysočina, příslušná do správního obvodu obce s rozšířenou působností Pelhřimov, IČO: 00515809 (dále jen „Obec“) a

Město Pelhřimov, zastoupené starostou obce Leopoldem Bambulou, adresa obecního úřadu Masarykovo náměstí 1, 393 01 Pelhřimov, kraj Vysočina, příslušná do správního obvodu obce s rozšířenou působností Pelhřimov, IČO: 00248801 (dále jen „Město“)

Čl. II

Předmět smlouvy

Předmětem smlouvy je zabezpečení provedení zápisů údajů do informačního systému územní identifikace adres a nemovitostí podle zákona č. 111/2009 Sb., o základních registrech, ve znění pozdějších předpisů, orgány Města namísto orgánů Obce.

Čl. III

Smluvní rozsah výkonu přenesené působnosti

Podle § 63 odst. 1 zákona č. 128/2000 Sb., o obcích (obecní zřízení), ve znění zákona č. 313/2002 Sb., budou orgány Města místo orgánů Obce podle zákona č. 111/2009 Sb., o základních registrech ve znění pozdějších předpisů, zapisovat do informačního systému územní identifikace, adres a nemovitostí následující údaje:

- a) podle § 42 odst. 1 až 3 zákona č. 111/2009 Sb., pokud stavební objekt nevyžaduje stavební povolení ani ohlášení stavebnímu úřadu a Obec je proto editorem těchto údajů podle § 42 odst. 4 zákona č. 111/2009 Sb. (identifikační údaje stavebního objektu a údaje o jeho vazbách na ostatní územní prvky a na územně evidenční jednotku část obce, údaje o definičním bodu stavebního objektu, údaje o typu stavebního objektu, způsobu jeho využití a jeho technickoekonomických attributech, technickoekonomických atribut stavebního objektu, kterým je měsíc a rok jeho odstranění),
- b) podle § 43 odst. 4 zákona č. 111/2009 Sb. (název ulice a údaje o vazbách ulice na ostatní územní prvky),
- c) podle § 44 odst. 1 zákona č. 111/2009 Sb. (změny údajů o adresním místě a změny příslušnosti stavebních objektů do části obce).

Orgány Obce budou údaje podle odstavce 1 předávat orgánu Města bezodkladně formou datové zprávy, případně osobním doručením na odbor informačních a komunikačních technologií MěÚ Pelhřimov, Pražská 127 a orgány Města jsou povinny získané údaje zapsat do informačního systému územní identifikace, adres a nemovitostí nejpozději následující pracovní den od jejich obdržení.

Čl. IV

Úhrada nákladů

Obec poskytne Městu na jeho účet č. 622101359/0800 vedený u ČS a.s., variabilní symbol 94/IČO organizace (max. 10 znaků) odměnu ve výši 100 Kč (slovy: sto korun českých) za každý provedený úkon na základě plnění podle čl. III této smlouvy (odměna bude poskytována průběžně v pravidelných čtvrtletních splátkách).

Čl. V**Doba účinnosti smlouvy**

Veřejnoprávní smlouva o zabezpečení provedení zápisů údajů do informačního systému územní identifikace, adres a nemovitostí se uzavírá na dobu neurčitou. Tato smlouva je uzavřena dnem, kdy rozhodnutí příslušného krajského úřadu o udělení souhlasu s uzavřením této smlouvy nabude právní moci.

Čl. VI**Společná ustanovení**

Smluvní strany zveřejní veřejnoprávní smlouvu bezodkladně po jejím uzavření na úředních deskách svých obecních úřadů nejméně po dobu 15 dní. (§ 66c odst. 2 zákona č. 128/2000 Sb.).

Po dobu platnosti této smlouvy vyvěsí smluvní strany na úředních deskách svých obecních úřadů informaci o uzavření této smlouvy a jejím předmětu.

Tato smlouva se vyhotovuje ve třech stejnopisech, přičemž jeden stejnopis obdrží Obec Baliny, jeden stejnopis obdrží Město a jeden stejnopis veřejnoprávní smlouvy s přílohami obdrží příslušný krajský úřad spolu se žádostí o souhlas s uzavřením veřejnoprávní smlouvy.

Přílohu k této smlouvě tvoří usnesení rady (zastupitelstva) Obce a usnesení rady Města o souhlasu s uzavřením této smlouvy a pravomocné rozhodnutí příslušného krajského úřadu o udělení souhlasu k uzavření smlouvy.

Tato smlouva může být měněna pouze písemnými dodatky, které podléhají schválení smluvních stran a souhlasu příslušného krajského úřadu.

Smlouvu lze předčasně ukončit pouze písemně dohodou smluvních stran, nebo výpovědí s výpovědní lhůtou 2 měsíce. Lhůta začíná běžet prvním dnem měsíce následujícího po měsíci, v němž byla výpověď doručena druhé smluvní straně.

V Zachotíně dne 8.11.2011
Lenka Dědicová v.r.
starosta Obce

V Pelhřimově dne 8.3.2012
Leopold Bambula v.r.
starosta Města

Veřejnoprávní smlouva

Na základě usnesení Zastupitelstva obce Bezděkov ze dne 12.12.2011 číslo 249/7 a usnesení Rady města Chotěboř ze dne 21.12.2011 číslo 845, uzavírají níže uvedené smluvní strany tuto veřejnoprávní smlouvu:

Čl. I**Smluvní strany**

Obec Bezděkov, zastoupená starostou obce Ing. Jaroslavem Stehnem, adresa obecního úřadu: Bezděkov 22, kraj Vysočina, příslušná do správního obvodu obce s rozšířenou působností Chotěboř (dále jen „Obec“)

Město Chotěboř, zastoupené starostkou města Eliškou Pavlíkovou a místostarostou Ing. Zdeňkem Janovským, adresa obecního úřadu: Chotěboř, Trčků z Lípy 69, kraj Vysočina, příslušné do správního obvodu obce s rozšířenou působností Chotěboř (dále jen „Město“)

Čl. II**Smluvní rozsah výkonu přenesené působnosti**

Podle § 63 odst. 1 zákona č. 128/2000 Sb., o obcích (obecní zřízení), ve znění zákona č. 313/2002 Sb., budou orgány Města místo orgánů Obce podle zákona č. 133/2000 Sb., o evidenci obyvatel a rodných číslech a o změně některých zákonů (zákon o evidenci obyvatel), ve znění pozdějších předpisů, vykonávat následující:

- Orgány Města budou zapisovat údaje vedené v informačním systému evidence obyvatel, a to v rozsahu § 3 odst. 3 písm. g) a h) týkající se evidence adres místa trvalého pobytu, adres pro doručování písemností, počátek trvalého pobytu, popřípadě datum zrušení údaje o místě trvalého pobytu nebo datum ukončení trvalého pobytu na území České republiky a § 10b, kdy se na žádost obyvatele vedou údaje o adrese pro doručování písemností, její změny nebo zrušení, podle zákona o evidenci obyvatel.
- Orgány Obce budou údaje podle Čl. II bodu (1) písm. a) této smlouvy, získané od občanů obce předávat orgánům Města, a to vždy nejpozději následující pracovní den od jejich obdržení a orgány Města jsou povinny získané údaje zaevidovat do informačního systému evidence obyvatel nejpozději následující pracovní den od jejich obdržení.
- Orgány Města budou provádět místo orgánů Obce úkony vyplývající z § 12 týkající se zrušení údaje o místě trvalého pobytu.

Čl. III**Úhrada nákladů**

Obec poskytne Městu na jeho účet č. 27-570128524/0600, vedený u Money bank, pobočka Chotěboř odměnu ve výši 10,- Kč (slovy: deset korun českých) za každý provedený úkon na základě plnění podle Čl. II odst. 1 písm. a) a b) této smlouvy a 500,- Kč (slovy pětset korun českých) za každý provedený úkon na základě plnění podle Čl. II. odst. 1 písm. c) této smlouvy (odměna bude poskytována průběžně v pravidelných čtvrtletních splátkách).

Čl. IV**Doba trvání smlouvy**

Tato smlouva se uzavírá na dobu neurčitou. Tato smlouva je uzavřena dnem, kdy rozhodnutí příslušného krajského úřadu o udělení souhlasu s uzavřením této smlouvy nabude právní moci.

Čl. V**Společná ustanovení**

Smluvní strany zveřejní veřejnoprávní smlouvu bezodkladně po jejím uzavření na úředních deskách svých obecních úřadů nejméně po dobu 15 dní.

Po dobu platnosti této smlouvy vyvěsí smluvní strany na úředních deskách svých obecních úřadů informaci o uzavření této smlouvy a jejím předmětu.

Tato smlouva se vyhotovuje ve třech stejnopisech, přičemž jeden stejnopis obdrží Obec, jeden stejnopis obdrží Město a jeden stejnopis veřejnoprávní smlouvy s přílohami obdrží příslušný krajský úřad spolu se žádostí o souhlas s uzavřením veřejnoprávní smlouvy.

Přílohu k této smlouvě tvoří usnesení zastupitelstva Obce a usnesení rady Města o souhlasu s uzavřením této smlouvy a pravomocné rozhodnutí příslušného krajského úřadu o udělení souhlasu k uzavření smlouvy.

Tato smlouva může být měněna pouze písemnými dodatky, které podléhají schválení smluvních stran a souhlasu příslušného krajského úřadu.

Smlouvu lze předčasně ukončit pouze písemně dohodou smluvních stran, nebo výpovědí s výpovědní lhůtou 2 měsíce. Lhůta začíná běžet prvním dnem měsíce následujícího po měsíci, v němž byla výpověď doručena druhé smluvní straně.

V Chotěboři dne 20.12. 2011

Eliška Pavlíková v.r.

Ing. Jaroslav Stehno v.r.

starosta Obce

Ing. Zdeněk Janovský v.r.

starostka Města

místostarosta Města

Veřejnoprávní smlouva

Na základě usnesení Zastupitelstva obce Čečkovice ze dne 18.12.2011 číslo 9/5 a usnesení Rady města Chotěboř ze dne 11.1.2012 číslo 1, uzavírají níže uvedené smluvní strany tuto veřejnoprávní smlouvu:

Čl. I**Smluvní strany**

Obec Čečkovice, zastoupená starostou obce Petrem Hejdukem, adresa obecního úřadu: Čečkovice 40, kraj Vysočina, příslušná do správního obvodu obce s rozšířenou působností Chotěboř (dále jen „Obec“)

Město Chotěboř, zastoupené starostkou města Eliškou Pavlíkovou a místostarostou Ing. Zdeňkem Janovským, adresa obecního úřadu: Chotěboř, Trčků z Lípy 69, kraj Vysočina, příslušné do správního obvodu obce s rozšířenou působností Chotěboř (dále jen „Město“)

Čl. II**Smluvní rozsah výkonu přenesené působnosti**

Podle § 63 odst. 1 zákona č. 128/2000 Sb., o obcích (obecní zřízení), ve znění zákona č. 313/2002 Sb., budou orgány Města místo orgánů Obce podle zákona č. 133/2000 Sb., o evidenci obyvatel a rodných číslech a o změně některých zákonů (zákon o evidenci obyvatel), ve znění pozdějších předpisů, vykonávat následující:

a) Orgány Města budou zapisovat údaje vedené v informačním systému evidence obyvatel, a to v rozsahu § 3 odst. 3 písm. g) a h) týkající se evidence adres místa trvalého pobytu, adres pro doručování písemností, počátek trvalého

pobytu, popřípadě datum zrušení údaje o místě trvalého pobytu nebo datum ukončení trvalého pobytu na území České republiky a § 10b, kdy se na žádost obyvatele vedou údaje o adrese pro doručování písemností, její změny nebo zrušení, podle zákona o evidenci obyvatel.

- b) Orgány Obce budou údaje podle Čl. II bodu (1) písm. a) této smlouvy, získané od občanů obce předávat orgánu Města, a to vždy nejpozději následující pracovní den od jejich obdržení a orgány Města jsou povinny získané údaje zaevidovat do informačního systému evidence obyvatel nejpozději následující pracovní den od jejich obdržení.
- c) Orgány Města budou provádět místo orgánů Obce úkony vyplývající z § 12 týkající se zrušení údaje o místě trvalého pobytu.

Čl. III

Úhrada nákladů

Obec poskytne Městu na jeho účet č. 27-570128524/0600, vedený u Money bank, pobočka Chotěboř odměnu ve výši 10,- Kč (slovy: deset korun českých) za každý provedený úkon na základě plnění podle Čl. II odst. 1 písm. a) a b) této smlouvy a 500,- Kč (slovy: pětset korun českých) za každý provedený úkon na základě plnění podle Čl. II. odst. 1 písm. c) této smlouvy (odměna bude poskytována průběžně v pravidelných čtvrtletních splátkách).

Čl. IV

Doba trvání smlouvy

Tato smlouva se uzavírá na dobu neurčitou. Tato smlouva je uzavřena dnem, kdy rozhodnutí příslušného krajského úřadu o udělení souhlasu s uzavřením této smlouvy nabude právní moci.

Čl. V

Společná ustanovení

Smluvní strany zveřejní veřejnoprávní smlouvu bezodkladně po jejím uzavření na úředních deskách svých obecních úřadů nejméně po dobu 15 dní.

Po dobu platnosti této smlouvy vyvěsí smluvní strany na úředních deskách svých obecních úřadů informaci o uzavření této smlouvy a jejím předmětu.

Tato smlouva se vyhotovuje ve třech stejnopisech, přičemž jeden stejnopis obdrží Obec, jeden stejnopis obdrží Město a jeden stejnopis veřejnoprávní smlouvy s přílohami obdrží příslušný krajský úřad spolu se žádostí o souhlas s uzavřením veřejnoprávní smlouvy.

Přílohu k této smlouvě tvoří usnesení zastupitelstva Obce a usnesení rady Města o souhlasu s uzavřením této smlouvy a pravomocné rozhodnutí příslušného krajského úřadu o udělení souhlasu k uzavření smlouvy.

Tato smlouva může být měněna pouze písemnými dodatky, které podléhají schválení smluvních stran a souhlasu příslušného krajského úřadu.

Smlouvu lze předčasně ukončit pouze písemně dohodou smluvních stran, nebo výpovědí s výpovědní lhůtou 2 měsíce. Lhůta začíná běžet prvním dnem měsíce následujícího po měsíci, v němž byla výpověď doručena druhé smluvní straně.

V Chotěboři dne 13.1. 2012

Eliška Pavlíková v.r.

Petr Hejduk v.r.

starosta Obce

Ing. Zdeněk Janovský v.r.

starostka Města

místostarosta Města

Veřejnoprávní smlouva

Na základě usnesení Zastupitelstva obce Heřmanice ze dne 28.12.2011 číslo 6/1/11/33 a usnesení Rady města Chotěboř ze dne 11.1.2012 číslo 1, uzavírají níže uvedené smluvní strany tuto veřejnoprávní smlouvu:

Čl. I

Smluvní strany

Obec Heřmanice, zastoupená starostou obce Antonínem Dvořákem, adresa obecního úřadu: Heřmanice 2, 582 82 Golčův Jeníkov, kraj Vysočina, příslušná do správního obvodu obce s rozšířenou působností Chotěboř (dále jen „Obec“)

Město Chotěboř, zastoupené starostkou města Eliškou Pavlíkovou a místostarostou Ing. Zdeňkem Janovským, adresa obecního úřadu: Chotěboř, Trčků z Lípy 69, kraj Vysočina, příslušné do správního obvodu obce s rozšířenou působností Chotěboř (dále jen „Město“)

Čl. II**Smluvní rozsah výkonu přenesené působnosti**

Podle § 63 odst. 1 zákona č. 128/2000 Sb., o obcích (obecní zřízení), ve znění zákona č. 313/2002 Sb., budou orgány Města místo orgánů Obce podle zákona č. 133/2000 Sb., o evidenci obyvatel a rodných číslech a o změně některých zákonů (zákon o evidenci obyvatel), ve znění pozdějších předpisů, vykonávat následující:

- a) Orgány Města budou zapisovat údaje vedené v informačním systému evidence obyvatel, a to v rozsahu § 3 odst. 3 písm. g) a h) týkající se evidence adres místa trvalého pobytu, adres pro doručování písemností, počátek trvalého pobytu, popřípadě datum zrušení údaje o místě trvalého pobytu nebo datum ukončení trvalého pobytu na území České republiky a § 10b, kdy se na žádost obyvatele vedou údaje o adrese pro doručování písemností, její změny nebo zrušení, podle zákona o evidenci obyvatel.
- b) Orgány Obce budou údaje podle Čl. II bodu (1) písm. a) této smlouvy, získané od občanů obce předávat orgánu Města, a to vždy nejpozději následující pracovní den od jejich obdržení a orgány Města jsou povinny získané údaje zaevidovat do informačního systému evidence obyvatel nejpozději následující pracovní den od jejich obdržení.
- c) Orgány Města budou provádět místo orgánů Obce úkony vyplývající z § 12 týkající se zrušení údaje o místě trvalého pobytu.

Čl. III**Úhrada nákladů**

Obec poskytne Městu na jeho účet č. 27-570128524/0600, vedený u Money bank, pobočka Chotěboř odměnu ve výši 10,- Kč (slovy: deset korun českých) za každý provedený úkon na základě plnění podle Čl. II odst. 1 písm. a) a b) této smlouvy a 500,- Kč (slovy: pětset korun českých) za každý provedený úkon na základě plnění podle Čl. II. odst. 1 písm. c) této smlouvy (odměna bude poskytována průběžně v pravidelných čtvrtletních splátkách).

Čl. IV**Doba trvání smlouvy**

Tato smlouva se uzavírá na dobu neurčitou. Tato smlouva je uzavřena dnem, kdy rozhodnutí příslušného krajského úřadu o udělení souhlasu s uzavřením této smlouvy nabude právní moci.

Čl. V**Společná ustanovení**

Smluvní strany zveřejní veřejnoprávní smlouvu bezodkladně po jejím uzavření na úředních deskách svých obecních úřadů nejméně po dobu 15 dní.

Po dobu platnosti této smlouvy vyvěsí smluvní strany na úředních deskách svých obecních úřadů informaci o uzavření této smlouvy a jejím předmětu.

Tato smlouva se vyhotovuje ve třech stejnopisech, přičemž jeden stejnopis obdrží Obec, jeden stejnopis obdrží Město a jeden stejnopis veřejnoprávní smlouvy s přílohami obdrží příslušný krajský úřad spolu se žádostí o souhlas s uzavřením veřejnoprávní smlouvy.

Přílohu k této smlouvě tvoří usnesení zastupitelstva Obce a usnesení rady Města o souhlasu s uzavřením této smlouvy a pravomocné rozhodnutí příslušného krajského úřadu o udělení souhlasu k uzavření smlouvy.

Tato smlouva může být měněna pouze písemnými dodatky, které podléhají schválení smluvních stran a souhlasu příslušného krajského úřadu.

Smlouvu lze předčasně ukončit pouze písemně dohodou smluvních stran, nebo výpovědí s výpovědní lhůtou 2 měsíce. Lhůta začíná běžet prvním dnem měsíce následujícího po měsíci, v němž byla výpověď doručena druhé smluvní straně.

V Chotěboři dne 16.1. 2012

Eliška Pavlíková v.r.

Antonín Dvořák v.r.

starosta Obce

Ing. Zdeněk Janovský v.r.

starostka Města

místostarosta Města

Veřejnoprávní smlouva

Na základě usnesení Zastupitelstva obce Jeřišno ze dne 14.12.2011 číslo 9/9 a usnesení Rady města Chotěboř ze dne 21.12.2011 číslo 845, uzavírají níže uvedené smluvní strany tuto veřejnoprávní smlouvu:

Čl. I

Smluvní strany

Obec Jeřišno, zastoupená starostkou obce Dagmar Vaňkovou, adresa obecního úřadu: Jeřišno 25, 582 74 Jeřišno, kraj Vysočina, příslušná do správního obvodu obce s rozšířenou působností Chotěboř (dále jen „Obec“)

Město Chotěboř, zastoupené starostkou města Eliškou Pavlíkovou a místostarostou Ing. Zdeňkem Janovským, adresa obecního úřadu: Chotěboř, Trčků z Lípy 69, kraj Vysočina, příslušné do správního obvodu obce s rozšířenou působností Chotěboř (dále jen „Město“)

Čl. II

Smluvní rozsah výkonu přenesené působnosti

Podle § 63 odst. 1 zákona č. 128/2000 Sb., o obcích (obecní zřízení), ve znění zákona č. 313/2002 Sb., budou orgány Města místo orgánů Obce podle zákona č. 133/2000 Sb., o evidenci obyvatel a rodných číslech a o změně některých zákonů (zákon o evidenci obyvatel), ve znění pozdějších předpisů, vykonávat následující:

- a) Orgány Města budou zapisovat údaje vedené v informačním systému evidence obyvatel, a to v rozsahu § 3 odst. 3 písm. g) a h) týkající se evidence adres místa trvalého pobytu, adres pro doručování písemností, počátek trvalého pobytu, popřípadě datum zrušení údaje o místě trvalého pobytu nebo datum ukončení trvalého pobytu na území České republiky a § 10b, kdy se na žádost obyvatele vedou údaje o adrese pro doručování písemností, její změny nebo zrušení, podle zákona o evidenci obyvatel.
- b) Orgány Obce budou údaje podle Čl. II bodu (1) písm. a) této smlouvy, získané od občanů obce předávat orgánu Města, a to vždy nejpozději následující pracovní den od jejich obdržení a orgány Města jsou povinny získané údaje zaevidovat do informačního systému evidence obyvatel nejpozději následující pracovní den od jejich obdržení.
- c) Orgány Města budou provádět místo orgánů Obce úkony vyplývající z § 12 týkající se zrušení údaje o místě trvalého pobytu.

Čl. III

Úhrada nákladů

Obec poskytne Městu na jeho účet č. 27-570128524/0600, vedený u Money bank, pobočka Chotěboř odměnu ve výši 10,- Kč (slovy: deset korun českých) za každý provedený úkon na základě plnění podle Čl. II odst. 1 písm. a) a b) této smlouvy a 500,- Kč (slovy pětset korun českých) za každý provedený úkon na základě plnění podle Čl. II. odst. 1 písm. c) této smlouvy (odměna bude poskytována průběžně v pravidelných čtvrtletních splátkách).

Čl. IV

Doba trvání smlouvy

Tato smlouva se uzavírá na dobu neurčitou. Tato smlouva je uzavřena dnem, kdy rozhodnutí příslušného krajského úřadu o udělení souhlasu s uzavřením této smlouvy nabude právní moci.

Čl. V

Společná ustanovení

Smluvní strany zveřejní veřejnoprávní smlouvu bezodkladně po jejím uzavření na úředních deskách svých obecních úřadů nejméně po dobu 15 dní. Po dobu platnosti této smlouvy vyvěsí smluvní strany na úředních deskách svých obecních úřadů informaci o uzavření této smlouvy a jejím předmětu. Tato smlouva se vyhotovuje ve třech stejnopisech, přičemž jeden stejnopis obdrží Obec, jeden stejnopis obdrží Město a jeden stejnopis veřejnoprávní smlouvy s přílohami obdrží příslušný krajský úřad spolu se žádostí o souhlas s uzavřením veřejnoprávní smlouvy.

Přílohu k této smlouvě tvoří usnesení zastupitelstva Obce a usnesení rady Města o souhlasu s uzavřením této smlouvy a pravomocné rozhodnutí příslušného krajského úřadu o udělení souhlasu k uzavření smlouvy. Tato smlouva může být měněna pouze písemnými dodatky, které podléhají schválení smluvních stran a souhlasu příslušného krajského úřadu. Smlouvu lze předčasně ukončit pouze písemně dohodou smluvních stran, nebo výpovědí s výpovědní lhůtou 2 měsíce. Lhůta začíná běžet prvním dnem měsíce následujícího po měsíci, v němž byla výpověď doručena druhé smluvní straně.

V Chotěboři dne 19.12. 2011

Eliška Pavlíková v.r.

Dagmar Vaňková v.r.

starostka Obce

Ing. Zdeněk Janovský v.r.

starostka Města

místostarosta Města

Veřejnoprávní smlouva

Na základě usnesení Zastupitelstva obce Jilem ze dne 6.12.2011 a usnesení Rady města Chotěboř ze dne 21.12.2011 číslo 845, uzavírají níže uvedené smluvní strany tuto veřejnoprávní smlouvu:

Čl. I**Smluvní strany**

Obec Jilem, zastoupená starostou obce Jaromírem Rosochou, adresa obecního úřadu: Jilem 55, kraj Vysočina, příslušná do správního obvodu obce s rozšířenou působností Chotěboř (dále jen „Obec“)

Město Chotěboř, zastoupené starostkou města Eliškou Pavlíkovou a místostarostou Ing. Zdeňkem Janovským, adresa obecního úřadu: Chotěboř, Trčků z Lípy 69, kraj Vysočina, příslušné do správního obvodu obce s rozšířenou působností Chotěboř (dále jen „Město“)

Čl. II**Smluvní rozsah výkonu přenesené působnosti**

Podle § 63 odst. 1 zákona č. 128/2000 Sb., o obcích (obecní zřízení), ve znění zákona č. 313/2002 Sb., budou orgány Města místo orgánů Obce podle zákona č. 133/2000 Sb., o evidenci obyvatel a rodných číslech a o změně některých zákonů (zákon o evidenci obyvatel), ve znění pozdějších předpisů, vykonávat následující:

- a) Orgány Města budou zapisovat údaje vedené v informačním systému evidence obyvatel, a to v rozsahu § 3 odst. 3 písm. g) a h) týkající se evidence adres místa trvalého pobytu, adres pro doručování písemností, počátek trvalého pobytu, popřípadě datum zrušení údaje o místě trvalého pobytu nebo datum ukončení trvalého pobytu na území České republiky a § 10b, kdy se na žádost obyvatele vedou údaje o adrese pro doručování písemností, její změny nebo zrušení, podle zákona o evidenci obyvatel.
- b) Orgány Obce budou údaje podle Čl. II bodu (1) písm. a) této smlouvy, získané od občanů obce předávat orgánu Města, a to vždy nejpozději následující pracovní den od jejich obdržení a orgány Města jsou povinny získané údaje zaevidovat do informačního systému evidence obyvatel nejpozději následující pracovní den od jejich obdržení.
- c) Orgány Města budou provádět místo orgánů Obce úkony vyplývající z § 12 týkající se zrušení údaje o místě trvalého pobytu.

Čl. III**Úhrada nákladů**

Obec poskytne Městu na jeho účet č. 27-570128524/0600, vedený u Money bank, pobočka Chotěboř odměnu ve výši 10,- Kč (slovy: deset korun českých) za každý provedený úkon na základě plnění podle Čl. II odst. 1 písm. a) a b) této smlouvy a 500,- Kč (slovy: pětset korun českých) za každý provedený úkon na základě plnění podle Čl. II. odst. 1 písm. c) této smlouvy (odměna bude poskytována průběžně v pravidelných čtvrtletních splátkách).

Čl. IV**Doba trvání smlouvy**

Tato smlouva se uzavírá na dobu neurčitou. Tato smlouva je uzavřena dnem, kdy rozhodnutí příslušného krajského úřadu o udělení souhlasu s uzavřením této smlouvy nabude právní moci.

Čl. V**Společná ustanovení**

Smluvní strany zveřejní veřejnoprávní smlouvu bezodkladně po jejím uzavření na úředních deskách svých obecních úřadů nejméně po dobu 15 dní. Po dobu platnosti této smlouvy vyvěsí smluvní strany na úředních deskách svých obecních úřadů informaci o uzavření této smlouvy a jejím předmětu. Tato smlouva se vyhotovuje ve třech stejnopisech, přičemž jeden stejnopis obdrží Obec, jeden stejnopis obdrží Město a jeden stejnopis veřejnoprávní smlouvy s přílohami obdrží příslušný krajský úřad spolu se žádostí o souhlas s uzavřením veřejnoprávní smlouvy. Přílohu k této smlouvě tvoří usnesení zastupitelstva Obce a usnesení rady Města o souhlasu s uzavřením této smlouvy a pravomocné rozhodnutí příslušného krajského úřadu o udělení souhlasu k uzavření smlouvy. Tato smlouva může být měněna pouze písemnými dodatky, které podléhají schválení smluvních stran a souhlasu příslušného krajského úřadu.

Smlouvu lze předčasně ukončit pouze písemně dohodou smluvních stran, nebo výpovědí s výpovědní lhůtou 2 měsíce. Lhůta začíná běžet prvním dnem měsíce následujícího po měsíci, v němž byla výpověď doručena druhé smluvní straně.

V Chotěboři dne

Eliška Pavlíková v.r.

Jaromír Rosocha v.r.

starosta Obce

Ing. Zdeněk Janovský v.r.

starostka Města

místostarosta Města

Veřejnoprávní smlouva

Na základě usnesení Zastupitelstva obce Jitkov ze dne 27.12.2011 číslo 19 a usnesení Rady města Chotěboř ze dne 7.3.2012 číslo 117 uzavírají níže uvedené smluvní strany tuto veřejnoprávní smlouvu:

Čl. I

Smluvní strany

Obec Jitkov, zastoupená starostou obce Petrem Kubátem, adresa obecního úřadu: Jitkov 60, kraj Vysočina, příslušná do správního obvodu obce s rozšířenou působností Chotěboř (dále jen „Obec“)

Město Chotěboř, zastoupené starostkou města Eliškou Pavlíkovou a místostarostou Ing. Zdeňkem Janovským, adresa obecního úřadu: Chotěboř, Trčků z Lípy 69, kraj Vysočina, příslušné do správního obvodu obce s rozšířenou působností Chotěboř (dále jen „Město“)

Čl. II

Smluvní rozsah výkonu přenesené působnosti

Podle § 63 odst. 1 zákona č. 128/2000 Sb., o obcích (obecní zřízení), ve znění zákona č. 313/2002 Sb., budou orgány Města místo orgánů Obce podle zákona č. 133/2000 Sb., o evidenci obyvatel a rodných číslech a o změně některých zákonů (zákon o evidenci obyvatel), ve znění pozdějších předpisů, vykonávat následující:

- a) Orgány Města budou zapisovat údaje vedené v informačním systému evidence obyvatel, a to v rozsahu § 3 odst. 3 písm. g) a h) týkající se evidence adres místa trvalého pobytu, adres pro doručování písemností, počátek trvalého pobytu, popřípadě datum zrušení údaje o místě trvalého pobytu nebo datum ukončení trvalého pobytu na území České republiky a § 10b, kdy se na žádost obyvatele vedou údaje o adrese pro doručování písemností, její změny nebo zrušení, podle zákona o evidenci obyvatel.
- b) Orgány Obce budou údaje podle Čl. II bodu (1) písm. a) této smlouvy, získané od občanů obce předávat orgánu Města, a to vždy nejpozději následující pracovní den od jejich obdržení a orgány Města jsou povinny získané údaje zaevidovat do informačního systému evidence obyvatel nejpozději následující pracovní den od jejich obdržení.
- c) Orgány Města budou provádět místo orgánů Obce úkony vyplývající z § 12 týkající se zrušení údaje o místě trvalého pobytu.

Čl. III

Úhrada nákladů

Obec poskytne Městu na jeho účet č. 27-570128524/0600, vedený u Money bank, pobočka Chotěboř odměnu ve výši 10,- Kč (slovy: deset korun českých) za každý provedený úkon na základě plnění podle Čl. II odst. 1 písm. a) a b) této smlouvy a 500,- Kč (slovy: pětset korun českých) za každý provedený úkon na základě plnění podle Čl. II. odst. 1 písm. c) této smlouvy (odměna bude poskytována průběžně v pravidelných čtvrtletních splátkách).

Čl. IV

Doba trvání smlouvy

Tato smlouva se uzavírá na dobu neurčitou. Tato smlouva je uzavřena dnem, kdy rozhodnutí příslušného krajského úřadu o udělení souhlasu s uzavřením této smlouvy nabude právní moci.

Čl. V

Společná ustanovení

Smluvní strany zveřejní veřejnoprávní smlouvu bezodkladně po jejím uzavření na úředních deskách svých obecních úřadů nejméně po dobu 15 dní. Po dobu platnosti této smlouvy vyvěsí smluvní strany na úředních deskách svých obecních úřadů informaci o uzavření této smlouvy a jejím předmětu. Tato smlouva se vyhotovuje ve třech stejnopisech, přičemž jeden stejnopis obdrží Obec, jeden stejnopis obdrží Město a jeden stejnopis veřejnoprávní smlouvy s přílohami obdrží příslušný krajský úřad spolu se žádostí o souhlas s uzavřením veřejnoprávní smlouvy. Přílohu k této smlouvě tvoří usnesení zastupitelstva Obce a usnesení rady Města o souhlasu s uzavřením této smlouvy a pravomocné rozhodnutí příslušného krajského úřadu o udělení souhlasu k uzavření smlouvy. Tato smlouva může být měněna pouze písemnými dodatky, které podléhají schválení smluvních stran a souhlasu příslušného krajského úřadu. Smlouvu lze předčasně ukončit pouze písemně dohodou smluvních stran, nebo výpovědí s výpovědní lhůtou 2 měsíce. Lhůta začíná běžet prvním dnem měsíce následujícího po měsíci, v němž byla výpověď doručena druhé smluvní straně.

V Chotěboři dne 8.2. 2012

Eliška Pavlíková v.r.

Petr Kubát v.r.

starosta Obce

Ing. Zdeněk Janovský v.r.

starostka Města

místostarosta Města

Veřejnoprávní smlouva

Na základě usnesení Zastupitelstva obce Klokočov ze dne 16.12.2011 číslo 2 a usnesení Rady města Chotěboř ze dne 11.1.2012 číslo 1, uzavírají níže uvedené smluvní strany tuto veřejnoprávní smlouvu:

Čl. I**Smluvní strany**

Obec Klokočov, zastoupená starostkou obce Hankou Zárubovou, adresa obecního úřadu: Klokočov 105, 583 01 Chotěboř, kraj Vysočina, příslušná do správního obvodu obce s rozšířenou působností Chotěboř (dále jen „Obec“)

Město Chotěboř, zastoupené starostkou města Eliškou Pavlíkovou a místostarostou Ing. Zdeňkem Janovským, adresa obecního úřadu: Chotěboř, Trčků z Lípy 69, kraj Vysočina, příslušné do správního obvodu obce s rozšířenou působností Chotěboř (dále jen „Město“)

Čl. II**Smluvní rozsah výkonu přenesené působnosti**

Podle § 63 odst. 1 zákona č. 128/2000 Sb., o obcích (obecní zřízení), ve znění zákona č. 313/2002 Sb., budou orgány Města místo orgánů Obce podle zákona č. 133/2000 Sb., o evidenci obyvatel a rodných číslech a o změně některých zákonů (zákon o evidenci obyvatel), ve znění pozdějších předpisů, vykonávat následující:

- a) Orgány Města budou zapisovat údaje vedené v informačním systému evidence obyvatel, a to v rozsahu § 3 odst. 3 písm. g) a h) týkající se evidence adres místa trvalého pobytu, adres pro doručování písemností, počátek trvalého pobytu, popřípadě datum zrušení údaje o místě trvalého pobytu nebo datum ukončení trvalého pobytu na území České republiky a § 10b, kdy se na žádost obyvatele vedou údaje o adrese pro doručování písemností, její změny nebo zrušení, podle zákona o evidenci obyvatel.
- b) Orgány Obce budou údaje podle Čl. II bodu (1) písm. a) této smlouvy, získané od občanů obce předávat orgánu Města, a to vždy nejpozději následující pracovní den od jejich obdržení a orgány Města jsou povinny získané údaje zaevidovat do informačního systému evidence obyvatel nejpozději následující pracovní den od jejich obdržení.
- c) Orgány Města budou provádět místo orgánů Obce úkony vyplývající z § 12 týkající se zrušení údaje o místě trvalého pobytu.

Čl. III**Úhrada nákladů**

Obec poskytne Městu na jeho účet č. 27-570128524/0600, vedený u Money bank, pobočka Chotěboř odměnu ve výši 10,- Kč (slovy: deset korun českých) za každý provedený úkon na základě plnění podle Čl. II odst. 1 písm. a) a b) této smlouvy a 500,- Kč (slovy: pětset korun českých) za každý provedený úkon na základě plnění podle Čl. II. odst. 1 písm. c) této smlouvy (odměna bude poskytována průběžně v pravidelných čtvrtletních splátkách).

Čl. IV**Doba trvání smlouvy**

Tato smlouva se uzavírá na dobu neurčitou. Tato smlouva je uzavřena dnem, kdy rozhodnutí příslušného krajského úřadu o udělení souhlasu s uzavřením této smlouvy nabude právní moci.

Čl. V**Společná ustanovení**

Smluvní strany zveřejní veřejnoprávní smlouvu bezodkladně po jejím uzavření na úředních deskách svých obecních úřadů nejméně po dobu 15 dní. Po dobu platnosti této smlouvy vyvěsí smluvní strany na úředních deskách svých obecních úřadů informaci o uzavření této smlouvy a jejím předmětu. Tato smlouva se vyhotovuje ve třech stejnopisech, přičemž jeden stejnopis obdrží Obec, jeden stejnopis obdrží Město a jeden stejnopis veřejnoprávní smlouvy s přílohami obdrží příslušný krajský úřad spolu se žádostí o souhlas s uzavřením veřejnoprávní smlouvy. Přílohu k této smlouvě tvoří usnesení zastupitelstva Obce a usnesení rady Města o souhlasu s uzavřením této smlouvy a pravomocné rozhodnutí příslušného krajského úřadu o udělení souhlasu k uzavření smlouvy. Tato smlouva může být měněna pouze písemnými dodatky, které podléhají schválení smluvních stran a souhlasu příslušného krajského úřadu. Smlouvu lze předčasně ukončit pouze písemně dohodou smluvních stran, nebo výpovědí s výpovědní lhůtou 2 měsíce. Lhůta začíná běžet prvním dnem měsíce následujícího po měsíci, v němž byla výpověď doručena druhé smluvní straně.

V Chotěboři dne 16.1. 2012

Eliška Pavlíková v.r.

Hanka Zárubová v.r.

starosta Obce

Ing. Zdeněk Janovský v.r.

starostka Města

místostarosta Města

Veřejnoprávní smlouva

Na základě usnesení Zastupitelstva městyse Libice nad Doubravou ze dne číslo 11/10-14 a usnesení Rady města Chotěboř ze dne 21.12.2011 číslo 845, uzavírají níže uvedené smluvní strany tuto veřejnoprávní smlouvu:

Čl. I

Smluvní strany

Městys Libice nad Doubravou, zastoupený starostou městyse Václavem Venhauerem a místostarostou Ing. Josefem Pleskačem, adresa obecního úřadu: Libice nad Doubravou, Zámecká 47, kraj Vysočina, příslušná do správního obvodu obce s rozšířenou působností Chotěboř (dále jen „Obec“)

Město Chotěboř, zastoupené starostkou města Eliškou Pavlíkovou a místostarostou Ing. Zdeňkem Janovským, adresa obecního úřadu: Chotěboř, Trčků z Lipy 69, kraj Vysočina, příslušné do správního obvodu obce s rozšířenou působností Chotěboř (dále jen „Město“)

Čl. II

Smluvní rozsah výkonu přenesené působnosti

Podle § 63 odst. 1 zákona č. 128/2000 Sb., o obcích (obecní zřízení), ve znění zákona č. 313/2002 Sb., budou orgány Města místo orgánů Obce podle zákona č. 133/2000 Sb., o evidenci obyvatel a rodných číslech a o změně některých zákonů (zákon o evidenci obyvatel), ve znění pozdějších předpisů, vykonávat následující:

- a) Orgány Města budou zapisovat údaje vedené v informačním systému evidence obyvatel, a to v rozsahu § 3 odst. 3 písm. g) a h) týkající se evidence adres místa trvalého pobytu, adres pro doručování písemností, počátek trvalého pobytu, popřípadě datum zrušení údaje o místě trvalého pobytu nebo datum ukončení trvalého pobytu na území České republiky a § 10b, kdy se na žádost obyvatele vedou údaje o adrese pro doručování písemností, její změny nebo zrušení, podle zákona o evidenci obyvatel.
- b) Orgány Obce budou údaje podle Čl. II bodu (1) písm. a) této smlouvy, získané od občanů obce předávat orgánu Města, a to vždy nejpozději následující pracovní den od jejich obdržení a orgány Města jsou povinny získané údaje zaevidovat do informačního systému evidence obyvatel nejpozději následující pracovní den od jejich obdržení.
- c) Orgány Obce jsou povinny pravomocné rozhodnutí o zrušení údaje o místě trvalého pobytu občana (podle § 12 zákona o evidenci obyvatel) předat orgánu Města nejpozději následující pracovní den po nabytí právní moci rozhodnutí a orgány Města jsou povinny tento údaj zaevidovat do informačního systému evidence obyvatel nejpozději následující pracovní den po obdržení uvedeného rozhodnutí.

Čl. III

Úhrada nákladů

Obec poskytne Městu na jeho účet č. 27-570128524/0600, vedený u Money bank, pobočka Chotěboř odměnu ve výši 10,- Kč (slovy: deset korun českých) za každý provedený úkon na základě plnění podle Čl. II této smlouvy (odměna bude poskytována průběžně v pravidelných čtvrtletních splátkách).

Čl. IV

Doba trvání smlouvy

Tato smlouva se uzavírá na dobu neurčitou. Tato smlouva je uzavřena dnem, kdy rozhodnutí příslušného krajského úřadu o udělení souhlasu s uzavřením této smlouvy nabude právní moci.

Čl. V

Společná ustanovení

Smluvní strany zveřejní veřejnoprávní smlouvu bezodkladně po jejím uzavření na úředních deskách svých obecních úřadů nejméně po dobu 15 dní. Po dobu platnosti této smlouvy vyvěsí smluvní strany na úředních deskách svých obecních úřadů informaci o uzavření této smlouvy a jejím předmětu.

Tato smlouva se vyhotovuje ve třech stejnopisech, přičemž jeden stejnopis obdrží Obec, jeden stejnopis obdrží Město a jeden stejnopis veřejnoprávní smlouvy s přílohami obdrží příslušný krajský úřad spolu se žádostí o souhlas s uzavřením veřejnoprávní smlouvy.

Přílohu k této smlouvě tvoří usnesení zastupitelstva Obce a usnesení rady Města o souhlasu s uzavřením této smlouvy a pravomocné rozhodnutí příslušného krajského úřadu o udělení souhlasu k uzavření smlouvy.

Tato smlouva může být měněna pouze písemnými dodatky, které podléhají schválení smluvních stran a souhlasu příslušného krajského úřadu.

Smlouvu lze předčasně ukončit pouze písemně dohodou smluvních stran, nebo výpovědí s výpovědní lhůtou 2 měsíce. Lhůta začíná běžet prvním dnem měsíce následujícího po měsíci, v němž byla výpověď doručena druhé smluvní straně.

Eliška Pavlíková v.r.
Václav Venhauer v.r.
starosta městyse
Ing. Zdeněk Janovský v.r.
Ing. Josef Pleskač v.r.
místostarosta

starostka Města

místostarosta Města

Veřejnoprávní smlouva

Na základě usnesení Zastupitelstva obce Nejepín ze dne 21.12.2011 číslo 51 a usnesení Rady města Chotěboř ze dne 11.1.2012 číslo 1 uzavírají níže uvedené smluvní strany tuto veřejnoprávní smlouvu:

Čl. I

Smluvní strany

Obec Nejepín, zastoupená starostkou obce Mgr. Lenkou Svobodovou, adresa obecního úřadu: Nejepín 21, 583 01 Chotěboř, kraj Vysočina, příslušná do správního obvodu obce s rozšířenou působností Chotěboř (dále jen „Obec“)

Město Chotěboř, zastoupené starostkou města Eliškou Pavlíkovou a místostarostou Ing. Zdeňkem Janovským, adresa obecního úřadu: Chotěboř, Trčků z Lípy 69, kraj Vysočina, příslušné do správního obvodu obce s rozšířenou působností Chotěboř (dále jen „Město“)

Čl. II

Smluvní rozsah výkonu přenesené působnosti

Podle § 63 odst. 1 zákona č. 128/2000 Sb., o obcích (obecní zřízení), ve znění zákona č. 313/2002 Sb., budou orgány Města místo orgánů Obce podle zákona č. 133/2000 Sb., o evidenci obyvatel a rodných číslech a o změně některých zákonů (zákon o evidenci obyvatel), ve znění pozdějších předpisů, vykonávat následující:

- a) Orgány Města budou zapisovat údaje vedené v informačním systému evidence obyvatel, a to v rozsahu § 3 odst. 3 písm. g) a h) týkající se evidence adres místa trvalého pobytu, adres pro doručování písemností, počátek trvalého pobytu, popřípadě datum zrušení údaje o místě trvalého pobytu nebo datum ukončení trvalého pobytu na území České republiky a § 10b, kdy se na žádost obyvatele vedou údaje o adrese pro doručování písemností, její změny nebo zrušení, podle zákona o evidenci obyvatel.
- b) Orgány Obce budou údaje podle Čl. II bodu (1) písm. a) této smlouvy, získané od občanů obce předávat orgánům Města, a to vždy nejpozději následující pracovní den od jejich obdržení a orgány Města jsou povinny získané údaje zaevidovat do informačního systému evidence obyvatel nejpozději následující pracovní den od jejich obdržení.
- c) Orgány Města budou provádět místo orgánů Obce úkony vyplývající z § 12 týkající se zrušení údaje o místě trvalého pobytu.

Čl. III

Úhrada nákladů

Obec poskytne Městu na jeho účet č. 27-570128524/0600, vedený u Money bank, pobočka Chotěboř odměnu ve výši 10,- Kč (slovy: deset korun českých) za každý provedený úkon na základě plnění podle Čl. II odst. 1 písm. a) a b) této smlouvy a 500,- Kč (slovy: pětset korun českých) za každý provedený úkon na základě plnění podle Čl. II. odst. 1 písm. c) této smlouvy (odměna bude poskytována průběžně v pravidelných čtvrtletních splátkách).

Čl. IV

Doba trvání smlouvy

Tato smlouva se uzavírá na dobu neurčitou. Tato smlouva je uzavřena dnem, kdy rozhodnutí příslušného krajského úřadu o udělení souhlasu s uzavřením této smlouvy nabude právní moci.

Čl. V

Společná ustanovení

Smluvní strany zveřejní veřejnoprávní smlouvu bezodkladně po jejím uzavření na úředních deskách svých obecních úřadů nejméně po dobu 15 dní.

Po dobu platnosti této smlouvy vyvěsí smluvní strany na úředních deskách svých obecních úřadů informaci o uzavření této smlouvy a jejím předmětu.

Tato smlouva se vyhotovuje ve třech stejnopisech, přičemž jeden stejnopis obdrží Obec, jeden stejnopis obdrží Město a

jeden stejnopis veřejnoprávní smlouvy s přílohami obdrží příslušný krajský úřad spolu se žádostí o souhlas s uzavřením veřejnoprávní smlouvy.

Přílohu k této smlouvě tvoří usnesení zastupitelstva Obce a usnesení rady Města o souhlasu s uzavřením této smlouvy a pravomocné rozhodnutí příslušného krajského úřadu o udělení souhlasu k uzavření smlouvy.

Tato smlouva může být měněna pouze písemnými dodatky, které podléhají schválení smluvních stran a souhlasu příslušného krajského úřadu.

Smlouvu lze předčasně ukončit pouze písemně dohodou smluvních stran, nebo výpovědí s výpovědní lhůtou 2 měsíce. Lhůta začíná běžet prvním dnem měsíce následujícího po měsíci, v němž byla výpověď doručena druhé smluvní straně.

V Chotěboři dne 16.1. 2012

Eliška Pavlíková v.r.

Mgr. Lenka Svobodová v.r.

starosta Obce

Ing. Zdeněk Janovský v.r.

starostka Města

místostarosta Města

Veřejnoprávní smlouva

Na základě usnesení Zastupitelstva obce Oudoleň ze dne 16.12.2011 číslo 13/145 a usnesení Rady města Chotěboř ze dne 11.1.2012 číslo 1 uzavírají níže uvedené smluvní strany tuto veřejnoprávní smlouvu:

Čl. I

Smluvní strany

Obec Oudoleň, zastoupená starostou obce Ivo Bénou, adresa obecního úřadu: Oudoleň 131, Oudoleň 582 24, kraj Vysočina, příslušná do správního obvodu obce s rozšířenou působností Chotěboř (dále jen „Obec“)

Město Chotěboř, zastoupené starostkou města Eliškou Pavlíkovou a místostarostou Ing. Zdeňkem Janovským, adresa obecního úřadu: Chotěboř, Trčků z Lípy 69, kraj Vysočina, příslušné do správního obvodu obce s rozšířenou působností Chotěboř (dále jen „Město“)

Čl. II

Smluvní rozsah výkonu přenesené působnosti

Podle § 63 odst. 1 zákona č. 128/2000 Sb., o obcích (obecní zřízení), ve znění zákona č. 313/2002 Sb., budou orgány Města místo orgánů Obce podle zákona č. 133/2000 Sb., o evidenci obyvatel a rodných číslech a o změně některých zákonů (zákon o evidenci obyvatel), ve znění pozdějších předpisů, vykonávat následující:

- a) Orgány Města budou zapisovat údaje vedené v informačním systému evidence obyvatel, a to v rozsahu § 3 odst. 3 písm. g) a h) týkající se evidence adres místa trvalého pobytu, adres pro doručování písemností, počátek trvalého pobytu, popřípadě datum zrušení údaje o místě trvalého pobytu nebo datum ukončení trvalého pobytu na území České republiky a § 10b, kdy se na žádost obyvatele vedou údaje o adrese pro doručování písemností, její změny nebo zrušení, podle zákona o evidenci obyvatel.
- b) Orgány Obce budou údaje podle Čl. II bodu (1) písm. a) této smlouvy, získané od občanů obce předávat orgánům Města, a to vždy nejpozději následující pracovní den od jejich obdržení a orgány Města jsou povinny získané údaje zaevidovat do informačního systému evidence obyvatel nejpozději následující pracovní den od jejich obdržení.
- c) Orgány Města budou provádět místo orgánů Obce úkony vyplývající z § 12 týkající se zrušení údaje o místě trvalého pobytu.

Čl. III

Úhrada nákladů

Obec poskytne Městu na jeho účet č. 27-570128524/0600, vedený u Money bank, pobočka Chotěboř odměnu ve výši 10,- Kč (slovy: deset korun českých) za každý provedený úkon na základě plnění podle Čl. II odst. 1 písm. a) a b) této smlouvy a 500,- Kč (slovy: pětset korun českých) za každý provedený úkon na základě plnění podle Čl. II. odst. 1 písm. c) této smlouvy (odměna bude poskytována průběžně v pravidelných čtvrtletních splátkách).

Čl. IV

Doba trvání smlouvy

Tato smlouva se uzavírá na dobu neurčitou. Tato smlouva je uzavřena dnem, kdy rozhodnutí příslušného krajského úřadu o udělení souhlasu s uzavřením této smlouvy nabude právní moci.

Čl. V**Společná ustanovení**

Smluvní strany zveřejní veřejnoprávní smlouvu bezodkladně po jejím uzavření na úředních deskách svých obecních úřadů nejméně po dobu 15 dní.

Po dobu platnosti této smlouvy vyvěsí smluvní strany na úředních deskách svých obecních úřadů informaci o uzavření této smlouvy a jejím předmětu.

Tato smlouva se vyhotovuje ve třech stejnopisech, přičemž jeden stejnopis obdrží Obec, jeden stejnopis obdrží Město a jeden stejnopis veřejnoprávní smlouvy s přílohami obdrží příslušný krajský úřad spolu se žádostí o souhlas s uzavřením veřejnoprávní smlouvy.

Přílohu k této smlouvě tvoří usnesení zastupitelstva Obce a usnesení rady Města o souhlasu s uzavřením této smlouvy a pravomocné rozhodnutí příslušného krajského úřadu o udělení souhlasu k uzavření smlouvy.

Tato smlouva může být měněna pouze písemnými dodatky, které podléhají schválení smluvních stran a souhlasu příslušného krajského úřadu.

Smlouvu lze předčasně ukončit pouze písemně dohodou smluvních stran, nebo výpovědí s výpovědní lhůtou 2 měsíce. Lhůta začíná běžet prvním dnem měsíce následujícího po měsíci, v němž byla výpověď doručena druhé smluvní straně.

V Chotěboři dne 16.1. 2012

Eliška Pavlíková v.r.

Ivo Béna v.r.

starosta Obce

Ing. Zdeněk Janovský v.r.

starostka Města

místostarosta Města

Veřejnoprávní smlouva

Na základě usnesení Zastupitelstva obce Podmoklany ze dne 1.12.2011 číslo RS 2/11 a usnesení Rady města Chotěboř ze dne 21.12.2011 číslo 845 uzavírají níže uvedené smluvní strany tuto veřejnoprávní smlouvu:

Čl. I**Smluvní strany**

Obec Podmoklany, zastoupená starostou obce, adresa obecního úřadu: Podmoklany 30, kraj Vysočina, příslušná do správního obvodu obce s rozšířenou působností Chotěboř (dále jen „Obec“)

Město Chotěboř, zastoupené starostkou města Eliškou Pavlíkovou a místostarostou Ing. Zdeňkem Janovským, adresa obecního úřadu: Chotěboř, Trčků z Lípy 69, kraj Vysočina, příslušné do správního obvodu obce s rozšířenou působností Chotěboř (dále jen „Město“)

Čl. II**Smluvní rozsah výkonu přenesené působnosti**

Podle § 63 odst. 1 zákona č. 128/2000 Sb., o obcích (obecní zřízení), ve znění zákona č. 313/2002 Sb., budou orgány Města místo orgánů Obce podle zákona č. 133/2000 Sb., o evidenci obyvatel a rodných číslech a o změně některých zákonů (zákon o evidenci obyvatel), ve znění pozdějších předpisů, vykonávat následující:

- Orgány Města budou zapisovat údaje vedené v informačním systému evidence obyvatel, a to v rozsahu § 3 odst. 3 písm. g) a h) týkající se evidence adres místa trvalého pobytu, adres pro doručování písemností, počátek trvalého pobytu, popřípadě datum zrušení údaje o místě trvalého pobytu nebo datum ukončení trvalého pobytu na území České republiky a § 10b, kdy se na žádost obyvatele vedou údaje o adrese pro doručování písemností, její změny nebo zrušení, podle zákona o evidenci obyvatel.
- Orgány Obce budou údaje podle Čl. II bodu (1) písm. a) této smlouvy, získané od občanů obce předávat orgánu Města, a to vždy nejpozději následující pracovní den od jejich obdržení a orgány Města jsou povinny získané údaje zaevidovat do informačního systému evidence obyvatel nejpozději následující pracovní den od jejich obdržení.
- Orgány Města budou provádět místo orgánů Obce úkony vyplývající z § 12 týkající se zrušení údaje o místě trvalého pobytu.

Čl. III**Úhrada nákladů**

Obec poskytne Městu na jeho účet č. 27-570128524/0600, vedený u Money bank, pobočka Chotěboř odměnu ve výši 10,- Kč (slovy: deset korun českých) za každý provedený úkon na základě plnění podle Čl. II odst. 1 písm. a) a b) této

smlouvy a 500,- Kč (slovy pětset korun českých) za každý provedený úkon na základě plnění podle Čl. II. odst. 1 písm. c) této smlouvy (odměna bude poskytována průběžně v pravidelných čtvrtletních splátkách).

Čl. IV

Doba trvání smlouvy

Tato smlouva se uzavírá na dobu neurčitou. Tato smlouva je uzavřena dnem, kdy rozhodnutí příslušného krajského úřadu o udělení souhlasu s uzavřením této smlouvy nabude právní moci.

Čl. V

Společná ustanovení

Smluvní strany zveřejní veřejnoprávní smlouvu bezodkladně po jejím uzavření na úředních deskách svých obecních úřadů nejméně po dobu 15 dní.

Po dobu platnosti této smlouvy vyvěsí smluvní strany na úředních deskách svých obecních úřadů informaci o uzavření této smlouvy a jejím předmětu.

Tato smlouva se vyhotovuje ve třech stejnopisech, přičemž jeden stejnopis obdrží Obec, jeden stejnopis obdrží Město a jeden stejnopis veřejnoprávní smlouvy s přílohami obdrží příslušný krajský úřad spolu se žádostí o souhlas s uzavřením veřejnoprávní smlouvy.

Přílohu k této smlouvě tvoří usnesení zastupitelstva Obce a usnesení rady Města o souhlasu s uzavřením této smlouvy a pravomocné rozhodnutí příslušného krajského úřadu o udělení souhlasu k uzavření smlouvy.

Tato smlouva může být měněna pouze písemnými dodatky, které podléhají schválení smluvních stran a souhlasu příslušného krajského úřadu.

Smlouvu lze předčasně ukončit pouze písemně dohodou smluvních stran, nebo výpovědí s výpovědní lhůtou 2 měsíce. Lhůta začíná běžet prvním dnem měsíce následujícího po měsíci, v němž byla výpověď doručena druhé smluvní straně.

V Chotěboři dne 22.12. 2011

Eliška Pavlíková v.r.

starosta Obce

Ing. Zdeněk Janovský v.r.

starostka Města

místostarosta Města

Veřejnoprávní smlouva

Na základě usnesení Zastupitelstva obce Rušínov ze dne 3.10.2011 číslo 21 a usnesení Rady města Chotěboř ze dne 7.3.2012 číslo 117 uzavírají níže uvedené smluvní strany tuto veřejnoprávní smlouvu:

Čl. I

Smluvní strany

Obec Rušínov, zastoupená starostou obce Vlastimilem Peškem, adresa obecního úřadu: Rušínov 47, kraj Vysočina, příslušná do správního obvodu obce s rozšířenou působností Chotěboř (dále jen „Obec“)

Město Chotěboř, zastoupené starostkou města Eliškou Pavlíkovou a místostarostou Ing. Zdeňkem Janovským, adresa obecního úřadu: Chotěboř, Trčků z Lípy 69, kraj Vysočina, příslušné do správního obvodu obce s rozšířenou působností Chotěboř (dále jen „Město“)

Čl. II

Smluvní rozsah výkonu přenesené působnosti

Podle § 63 odst. 1 zákona č. 128/2000 Sb., o obcích (obecní zřízení), ve znění zákona č. 313/2002 Sb., budou orgány Města místo orgánů Obce podle zákona č. 133/2000 Sb., o evidenci obyvatel a rodných číslech a o změně některých zákonů (zákon o evidenci obyvatel), ve znění pozdějších předpisů, vykonávat následující:

- a) Orgány Města budou zapisovat údaje vedené v informačním systému evidence obyvatel, a to v rozsahu § 3 odst. 3 písm. g) a h) týkající se evidence adres místa trvalého pobytu, adres pro doručování písemností, počátek trvalého pobytu, popřípadě datum zrušení údaje o místě trvalého pobytu nebo datum ukončení trvalého pobytu na území České republiky a § 10b, kdy se na žádost obyvatele vedou údaje o adrese pro doručování písemností, její změny nebo zrušení, podle zákona o evidenci obyvatel.
- b) Orgány Obce budou údaje podle Čl. II bodu (1) písm. a) této smlouvy, získané od občanů obce předávat orgánům

Města, a to vždy nejpozději následující pracovní den od jejich obdržení a orgány Města jsou povinny získané údaje zaevidovat do informačního systému evidence obyvatel nejpozději následující pracovní den od jejich obdržení.

- c) Orgány Města budou provádět místo orgánů Obce úkony vyplývající z § 12 týkající se zrušení údaje o místu trvalého pobytu.

Čl. III

Úhrada nákladů

Obec poskytne Městu na jeho účet č. 27-570128524/0600, vedený u Money bank, pobočka Chotěboř odměnu ve výši 10,- Kč (slovy: deset korun českých) za každý provedený úkon na základě plnění podle Čl. II odst. 1 písm. a) a b) této smlouvy a 500,- Kč (slovy pětset korun českých) za každý provedený úkon na základě plnění podle Čl. II. odst. 1 písm. c) této smlouvy (odměna bude poskytována průběžně v pravidelných čtvrtletních splátkách).

Čl. IV

Doba trvání smlouvy

Tato smlouva se uzavírá na dobu neurčitou. Tato smlouva je uzavřena dnem, kdy rozhodnutí příslušného krajského úřadu o udělení souhlasu s uzavřením této smlouvy nabude právní moci.

Čl. V

Společná ustanovení

Smluvní strany zveřejní veřejnoprávní smlouvu bezodkladně po jejím uzavření na úředních deskách svých obecních úřadů nejméně po dobu 15 dní.

Po dobu platnosti této smlouvy vyvěsí smluvní strany na úředních deskách svých obecních úřadů informaci o uzavření této smlouvy a jejím předmětu.

Tato smlouva se vyhotovuje ve třech stejnopisech, přičemž jeden stejnopis obdrží Obec, jeden stejnopis obdrží Město a jeden stejnopis veřejnoprávní smlouvy s přílohami obdrží příslušný krajský úřad spolu se žádostí o souhlas s uzavřením veřejnoprávní smlouvy.

Přílohu k této smlouvě tvoří usnesení zastupitelstva Obce a usnesení rady Města o souhlasu s uzavřením této smlouvy a pravomocné rozhodnutí příslušného krajského úřadu o udělení souhlasu k uzavření smlouvy.

Tato smlouva může být měněna pouze písemnými dodatky, které podléhají schválení smluvních stran a souhlasu příslušného krajského úřadu.

Smlouvu lze předčasně ukončit pouze písemně dohodou smluvních stran, nebo výpovědí s výpovědní lhůtou 2 měsíce. Lhůta začíná běžet prvním dnem měsíce následujícího po měsíci, v němž byla výpověď doručena druhé smluvní straně.

V Chotěboři dne

Eliška Pavlíková v.r.

Vlastimil Pešek v.r.

starosta Obce

Ing. Zdeněk Janovský v.r.

starostka Města

místostarosta Města

Veřejnoprávní smlouva

Na základě usnesení Zastupitelstva obce Slavětín ze dne 28.11.2011 číslo 2/S a usnesení Rady města Chotěboř ze dne 21.12.2011 číslo 845 uzavírají níže uvedené smluvní strany tuto veřejnoprávní smlouvu:

Čl. I

Smluvní strany

Obec Slavětín, zastoupená starostou obce Jaroslavem Bílkem, adresa obecního úřadu: Slavětín 7, kraj Vysočina, příslušná do správního obvodu obce s rozšířenou působností Chotěboř (dále jen „Obec“)

Město Chotěboř, zastoupené starostkou města Eliškou Pavlíkovou a místostarostou Ing. Zdeňkem Janovským, adresa obecního úřadu: Chotěboř, Trčků z Lípy 69, kraj Vysočina, příslušné do správního obvodu obce s rozšířenou působností Chotěboř (dále jen „Město“)

Čl. II**Smluvní rozsah výkonu přenesené působnosti**

Podle § 63 odst. 1 zákona č. 128/2000 Sb., o obcích (obecní zřízení), ve znění zákona č. 313/2002 Sb., budou orgány Města místo orgánů Obce podle zákona č. 133/2000 Sb., o evidenci obyvatel a rodných číslech a o změně některých zákonů (zákon o evidenci obyvatel), ve znění pozdějších předpisů, vykonávat následující:

- a) Orgány Města budou zapisovat údaje vedené v informačním systému evidence obyvatel, a to v rozsahu § 3 odst. 3 písm. g) a h) týkající se evidence adres místa trvalého pobytu, adres pro doručování písemností, počátek trvalého pobytu, popřípadě datum zrušení údaje o místě trvalého pobytu nebo datum ukončení trvalého pobytu na území České republiky a § 10b, kdy se na žádost obyvatele vedou údaje o adrese pro doručování písemností, její změny nebo zrušení, podle zákona o evidenci obyvatel.
- b) Orgány Obce budou údaje podle Čl. II bodu (1) písm. a) této smlouvy, získané od občanů obce předávat orgánu Města, a to vždy nejpozději následující pracovní den od jejich obdržení a orgány Města jsou povinny získané údaje zaevidovat do informačního systému evidence obyvatel nejpozději následující pracovní den od jejich obdržení.
- c) Orgány Města budou provádět místo orgánů Obce úkony vyplývající z § 12 týkající se zrušení údaje o místě trvalého pobytu.

Čl. III**Úhrada nákladů**

Obec poskytne Městu na jeho účet č. 27-570128524/0600, vedený u Money bank, pobočka Chotěboř odměnu ve výši 10,- Kč (slovy: deset korun českých) za každý provedený úkon na základě plnění podle Čl. II odst. 1 písm. a) a b) této smlouvy a 500,- Kč (slovy pětset korun českých) za každý provedený úkon na základě plnění podle Čl. II. odst. 1 písm. c) této smlouvy (odměna bude poskytována průběžně v pravidelných čtvrtletních splátkách).

Čl. IV**Doba trvání smlouvy**

Tato smlouva se uzavírá na dobu neurčitou. Tato smlouva je uzavřena dnem, kdy rozhodnutí příslušného krajského úřadu o udělení souhlasu s uzavřením této smlouvy nabude právní moci.

Čl. V**Společná ustanovení**

Smluvní strany zveřejní veřejnoprávní smlouvu bezodkladně po jejím uzavření na úředních deskách svých obecních úřadů nejméně po dobu 15 dní.

Po dobu platnosti této smlouvy vyvěsí smluvní strany na úředních deskách svých obecních úřadů informaci o uzavření této smlouvy a jejím předmětu.

Tato smlouva se vyhotovuje ve třech stejnopisech, přičemž jeden stejnopis obdrží Obec, jeden stejnopis obdrží Město a jeden stejnopis veřejnoprávní smlouvy s přílohami obdrží příslušný krajský úřad spolu se žádostí o souhlas s uzavřením veřejnoprávní smlouvy.

Přílohu k této smlouvě tvoří usnesení zastupitelstva Obce a usnesení rady Města o souhlasu s uzavřením této smlouvy a pravomocné rozhodnutí příslušného krajského úřadu o udělení souhlasu k uzavření smlouvy.

Tato smlouva může být měněna pouze písemnými dodatky, které podléhají schválení smluvních stran a souhlasu příslušného krajského úřadu.

Smlouvu lze předčasně ukončit pouze písemně dohodou smluvních stran, nebo výpovědí s výpovědní lhůtou 2 měsíce. Lhůta začíná běžet prvním dnem měsíce následujícího po měsíci, v němž byla výpověď doručena druhé smluvní straně.

V Chotěboři dne

Eliška Pavlíková v.r.

Jaroslav Bílek v.r.

starosta Obce

Ing. Zdeněk Janovský v.r.

starostka Města

místostarosta Města

Veřejnoprávní smlouva

Na základě usnesení Zastupitelstva obce Slavíkov ze dne 9.2.2012 číslo 3/2012 a usnesení Rady města Chotěboř ze dne 7.3.2012 číslo 117 uzavírají níže uvedené smluvní strany tuto veřejnoprávní smlouvu:

Čl. I**Smluvní strany**

Obec Slavíkov, zastoupená starostou obce Ing. Pavlem Čápem, adresa obecního úřadu: Slavíkov 2, 582 65 Slavíkov, kraj Vysočina, příslušná do správního obvodu obce s rozšířenou působností Chotěboř (dále jen „Obec“)

Město Chotěboř, zastoupené starostkou města Eliškou Pavlíkovou a místostarostou Ing. Zdeňkem Janovským, adresa obecního úřadu: Chotěboř, Trčků z Lípy 69, kraj Vysočina, příslušné do správního obvodu obce s rozšířenou působností Chotěboř (dále jen „Město“)

Čl. II**Smluvní rozsah výkonu přenesené působnosti**

Podle § 63 odst. 1 zákona č. 128/2000 Sb., o obcích (obecní zřízení), ve znění zákona č. 313/2002 Sb., budou orgány Města místo orgánů Obce podle zákona č. 133/2000 Sb., o evidenci obyvatel a rodných číslech a o změně některých zákonů (zákon o evidenci obyvatel), ve znění pozdějších předpisů, vykonávat následující:

- a) Orgány Města budou zapisovat údaje vedené v informačním systému evidence obyvatel, a to v rozsahu § 3 odst. 3 písm. g) a h) týkající se evidence adres místa trvalého pobytu, adres pro doručování písemností, počátek trvalého pobytu, popřípadě datum zrušení údaje o místě trvalého pobytu nebo datum ukončení trvalého pobytu na území České republiky a § 10b, kdy se na žádost obyvatele vedou údaje o adrese pro doručování písemností, její změny nebo zrušení, podle zákona o evidenci obyvatel.
- b) Orgány Obce budou údaje podle Čl. II bodu (1) písm. a) této smlouvy, získané od občanů obce předávat orgánu Města, a to vždy nejpozději následující pracovní den od jejich obdržení a orgány Města jsou povinny získané údaje zaevidovat do informačního systému evidence obyvatel nejpozději následující pracovní den od jejich obdržení.
- c) Orgány Města budou provádět místo orgánů Obce úkony vyplývající z § 12 týkající se zrušení údaje o místě trvalého pobytu.

Čl. III**Úhrada nákladů**

Obec poskytne Městu na jeho účet č. 27-570128524/0600, vedený u Money bank, pobočka Chotěboř odměnu ve výši 10,- Kč (slovy: deset korun českých) za každý provedený úkon na základě plnění podle Čl. II odst. 1 písm. a) a b) této smlouvy a 500,- Kč (slovy: pětset korun českých) za každý provedený úkon na základě plnění podle Čl. II. odst. 1 písm. c) této smlouvy (odměna bude poskytována průběžně v pravidelných čtvrtletních splátkách).

Čl. IV**Doba trvání smlouvy**

Tato smlouva se uzavírá na dobu neurčitou. Tato smlouva je uzavřena dnem, kdy rozhodnutí příslušného krajského úřadu o udělení souhlasu s uzavřením této smlouvy nabude právní moci.

Čl. V**Společná ustanovení**

Smluvní strany zveřejní veřejnoprávní smlouvu bezodkladně po jejím uzavření na úředních deskách svých obecních úřadů nejméně po dobu 15 dní. Po dobu platnosti této smlouvy vyvěsí smluvní strany na úředních deskách svých obecních úřadů informaci o uzavření této smlouvy a jejím předmětu. Tato smlouva se vyhotovuje ve třech stejnopisech, přičemž jeden stejnopis obdrží Obec, jeden stejnopis obdrží Město a jeden stejnopis veřejnoprávní smlouvy s přílohami obdrží příslušný krajský úřad spolu se žádostí o souhlas s uzavřením veřejnoprávní smlouvy. Přílohu k této smlouvě tvoří usnesení zastupitelstva Obce a usnesení rady Města o souhlasu s uzavřením této smlouvy a pravomocné rozhodnutí příslušného krajského úřadu o udělení souhlasu k uzavření smlouvy. Tato smlouva může být měněna pouze písemnými dodatky, které podléhají schválení smluvních stran a souhlasu příslušného krajského úřadu. Smlouvu lze předčasně ukončit pouze písemně dohodou smluvních stran, nebo výpovědí s výpovědní lhůtou 2 měsíce. Lhůta začíná běžet prvním dnem měsíce následujícího po měsíci, v němž byla výpověď doručena druhé smluvní straně.

V Chotěboři dne 7.3. 2012

Eliška Pavlíková v.r.

Ing. Pavel Čáp v.r.

starosta Obce

Ing. Zdeněk Janovský v.r.

starostka Města

místostarosta Města

Veřejnoprávní smlouva

Na základě usnesení Zastupitelstva obce Sloupno ze dne 27.12.2011 číslo 1/11 a usnesení Rady města Chotěboř ze dne 11.1.2012 číslo 1 uzavírají níže uvedené smluvní strany tuto veřejnoprávní smlouvu:

Čl. I**Smluvní strany**

Obec Sloupno, zastoupená starostou obce Jaroslavem Slanařem, adresa obecního úřadu: Sloupno 12, 583 01 Chotěboř, kraj Vysočina, příslušná do správního obvodu obce s rozšířenou působností Chotěboř (dále jen „Obec“)

Město Chotěboř, zastoupené starostkou města Eliškou Pavlíkovou a místostarostou Ing. Zdeňkem Janovským, adresa obecního úřadu: Chotěboř, Trčků z Lípy 69, kraj Vysočina, příslušné do správního obvodu obce s rozšířenou působností Chotěboř (dále jen „Město“)

Čl. II**Smluvní rozsah výkonu přenesené působnosti**

Podle § 63 odst. 1 zákona č. 128/2000 Sb., o obcích (obecní zřízení), ve znění zákona č. 313/2002 Sb., budou orgány Města místo orgánů Obce podle zákona č. 133/2000 Sb., o evidenci obyvatel a rodných číslech a o změně některých zákonů (zákon o evidenci obyvatel), ve znění pozdějších předpisů, vykonávat následující:

- a) Orgány Města budou zapisovat údaje vedené v informačním systému evidence obyvatel, a to v rozsahu § 3 odst. 3 písm. g) a h) týkající se evidence adres místa trvalého pobytu, adres pro doručování písemností, počátek trvalého pobytu, popřípadě datum zrušení údaje o místě trvalého pobytu nebo datum ukončení trvalého pobytu na území České republiky a § 10b, kdy se na žádost obyvatele vedou údaje o adrese pro doručování písemností, její změny nebo zrušení, podle zákona o evidenci obyvatel.
- b) Orgány Obce budou údaje podle Čl. II bodu (1) písm. a) této smlouvy, získané od občanů obce předávat orgánu Města, a to vždy nejpozději následující pracovní den od jejich obdržení a orgány Města jsou povinny získané údaje zaevidovat do informačního systému evidence obyvatel nejpozději následující pracovní den od jejich obdržení.
- c) Orgány Města budou provádět místo orgánů Obce úkony vyplývající z § 12 týkající se zrušení údaje o místě trvalého pobytu.

Čl. III**Úhrada nákladů**

Obec poskytne Městu na jeho účet č. 27-570128524/0600, vedený u Money bank, pobočka Chotěboř odměnu ve výši 10,- Kč (slovy: deset korun českých) za každý provedený úkon na základě plnění podle Čl. II odst. 1 písm. a) a b) této smlouvy a 500,- Kč (slovy pětset korun českých) za každý provedený úkon na základě plnění podle Čl. II. odst. 1 písm. c) této smlouvy (odměna bude poskytována průběžně v pravidelných čtvrtletních splátkách).

Čl. IV**Doba trvání smlouvy**

Tato smlouva se uzavírá na dobu neurčitou. Tato smlouva je uzavřena dnem, kdy rozhodnutí příslušného krajského úřadu o udělení souhlasu s uzavřením této smlouvy nabude právní moci.

Čl. V**Společná ustanovení**

Smluvní strany zveřejní veřejnoprávní smlouvu bezodkladně po jejím uzavření na úředních deskách svých obecních úřadů nejméně po dobu 15 dní. Po dobu platnosti této smlouvy vyvěsí smluvní strany na úředních deskách svých obecních úřadů informaci o uzavření této smlouvy a jejím předmětu. Tato smlouva se vyhotovuje ve třech stejnopisech, přičemž jeden stejnopis obdrží Obec, jeden stejnopis obdrží Město a jeden stejnopis veřejnoprávní smlouvy s přílohami obdrží příslušný krajský úřad spolu se žádostí o souhlas s uzavřením veřejnoprávní smlouvy. Přílohu k této smlouvě tvoří usnesení zastupitelstva Obce a usnesení rady Města o souhlasu s uzavřením této smlouvy a pravomocné rozhodnutí příslušného krajského úřadu o udělení souhlasu k uzavření smlouvy. Tato smlouva může být měněna pouze písemnými dodatky, které podléhají schválení smluvních stran a souhlasu příslušného krajského úřadu.

Smlouvu lze předčasně ukončit pouze písemně dohodou smluvních stran, nebo výpovědí s výpovědní lhůtou 2 měsíce. Lhůta začíná běžet prvním dnem měsíce následujícího po měsíci, v němž byla výpověď doručena druhé smluvní straně.

V Chotěboři dne 16.1. 2012

Eliška Pavlíková v.r.

Jaroslav Slanař v.r.

starosta Obce

Ing. Zdeněk Janovský v.r.

starostka Města

místostarosta Města

Veřejnoprávní smlouva

Na základě usnesení Zastupitelstva obce Sobíňov ze dne 7.12.2011 a usnesení Rady města Chotěboř ze dne 21.12.2012 číslo 845 uzavírají níže uvedené smluvní strany tuto veřejnoprávní smlouvu:

Čl. I**Smluvní strany**

Obec Sobíňov, zastoupená starostou obce Jaromírem Moravcem, adresa obecního úřadu: Sobíňov 200, kraj Vysočina, příslušná do správního obvodu obce s rozšířenou působností Chotěboř (dále jen „Obec“)

Město Chotěboř, zastoupené starostkou města Eliškou Pavlíkovou a místostarostou Ing. Zdeňkem Janovským, adresa obecního úřadu: Chotěboř, Trčků z Lípy 69, kraj Vysočina, příslušné do správního obvodu obce s rozšířenou působností Chotěboř (dále jen „Město“)

Čl. II**Smluvní rozsah výkonu přenesené působnosti**

Podle § 63 odst. 1 zákona č. 128/2000 Sb., o obcích (obecní zřízení), ve znění zákona č. 313/2002 Sb., budou orgány Města místo orgánů Obce podle zákona č. 133/2000 Sb., o evidenci obyvatel a rodných číslech a o změně některých zákonů (zákon o evidenci obyvatel), ve znění pozdějších předpisů, vykonávat následující:

- a) Orgány Města budou zapisovat údaje vedené v informačním systému evidence obyvatel, a to v rozsahu § 3 odst. 3 písm. g) a h) týkající se evidence adres místa trvalého pobytu, adres pro doručování písemností, počátek trvalého pobytu, popřípadě datum zrušení údaje o místě trvalého pobytu nebo datum ukončení trvalého pobytu na území České republiky a § 10b, kdy se na žádost obyvatele vedou údaje o adrese pro doručování písemností, její změny nebo zrušení, podle zákona o evidenci obyvatel.
- b) Orgány Obce budou údaje podle Čl. II bodu (1) písm. a) této smlouvy, získané od občanů obce předávat orgánu Města, a to vždy nejpozději následující pracovní den od jejich obdržení a orgány Města jsou povinny získané údaje zaevidovat do informačního systému evidence obyvatel nejpozději následující pracovní den od jejich obdržení.
- c) Orgány Města budou provádět místo orgánů Obce úkony vyplývající z § 12 týkající se zrušení údaje o místě trvalého pobytu.

Čl. III**Úhrada nákladů**

Obec poskytne Městu na jeho účet č. 27-570128524/0600, vedený u Money bank, pobočka Chotěboř odměnu ve výši 10,- Kč (slovy: deset korun českých) za každý provedený úkon na základě plnění podle Čl. II odst. 1 písm. a) a b) této smlouvy a 500,- Kč (slovy pětset korun českých) za každý provedený úkon na základě plnění podle Čl. II. odst. 1 písm. c) této smlouvy (odměna bude poskytována průběžně v pravidelných čtvrtletních splátkách).

Čl. IV**Doba trvání smlouvy**

Tato smlouva se uzavírá na dobu neurčitou. Tato smlouva je uzavřena dnem, kdy rozhodnutí příslušného krajského úřadu o udělení souhlasu s uzavřením této smlouvy nabude právní moci.

Čl. V**Společná ustanovení**

Smluvní strany zveřejní veřejnoprávní smlouvu bezodkladně po jejím uzavření na úředních deskách svých obecních úřadů nejméně po dobu 15 dní. Po dobu platnosti této smlouvy vyvěsí smluvní strany na úředních deskách svých obecních úřadů informaci o uzavření této smlouvy a jejím předmětu. Tato smlouva se vyhotovuje ve třech stejnopisech, přičemž jeden stejnopis obdrží Obec, jeden stejnopis obdrží Město a jeden stejnopis veřejnoprávní smlouvy s přílohami obdrží příslušný krajský úřad spolu se žádostí o souhlas s uzavřením veřejnoprávní smlouvy. Přílohu k této smlouvě tvoří usnesení zastupitelstva Obce a usnesení rady Města o souhlasu s uzavřením této smlouvy a pravomocné rozhodnutí příslušného krajského úřadu o udělení souhlasu k uzavření smlouvy. Tato smlouva může být měněna pouze písemnými dodatky, které podléhají schválení smluvních stran a souhlasu příslušného krajského úřadu. Smlouvu lze předčasně ukončit pouze písemně dohodou smluvních stran, nebo výpovědí s výpovědní lhůtou 2 měsíce. Lhůta začíná běžet prvním dnem měsíce následujícího po měsíci, v němž byla výpověď doručena druhé smluvní straně.

V Chotěboři dne 8.12. 201

Eliška Pavlíková v.r.

Jaromír Moravec v.r.

starosta Obce

Ing. Zdeněk Janovský v.r.

starostka Města

místostarosta Města

Veřejnoprávní smlouva

Na základě usnesení Zastupitelstva městyse Uhelná Příbram ze dne 8.11.2011 číslo 187/1 a usnesení Rady města Chotěboř ze dne 21.12.2011 číslo 845 uzavírají níže uvedené smluvní strany tuto veřejnoprávní smlouvu:

Čl. I

Smluvní strany

Městys Uhelná Příbram, zastoupená starostou městyse Václavem Jarolímem, adresa obecního úřadu: Uhelná Příbram 15, kraj Vysočina, příslušná do správního obvodu obce s rozšířenou působností Chotěboř (dále jen „Obec“)

Město Chotěboř, zastoupené starostkou města Eliškou Pavlíkovou a místostarostou Ing. Zdeňkem Janovským, adresa obecního úřadu: Chotěboř, Trčků z Lípy 69, kraj Vysočina, příslušné do správního obvodu obce s rozšířenou působností Chotěboř (dále jen „Město“)

Čl. II

Smluvní rozsah výkonu přenesené působnosti

Podle § 63 odst. 1 zákona č. 128/2000 Sb., o obcích (obecní zřízení), ve znění zákona č. 313/2002 Sb., budou orgány Města místo orgánů Obce podle zákona č. 133/2000 Sb., o evidenci obyvatel a rodných číslech a o změně některých zákonů (zákon o evidenci obyvatel), ve znění pozdějších předpisů, vykonávat následující:

- a) Orgány Města budou zapisovat údaje vedené v informačním systému evidence obyvatel, a to v rozsahu § 3 odst. 3 písm. g) a h) týkající se evidence adres místa trvalého pobytu, adres pro doručování písemností, počátek trvalého pobytu, popřípadě datum zrušení údaje o místě trvalého pobytu nebo datum ukončení trvalého pobytu na území České republiky a § 10b, kdy se na žádost obyvatele vedou údaje o adrese pro doručování písemností, její změny nebo zrušení, podle zákona o evidenci obyvatel.
- b) Orgány Obce budou údaje podle Čl. II bodu (1) písm. a) této smlouvy, získané od občanů obce předávat orgánům Města, a to vždy nejpozději následující pracovní den od jejich obdržení a orgány Města jsou povinny získané údaje zaevidovat do informačního systému evidence obyvatel nejpozději následující pracovní den od jejich obdržení.
- c) Orgány Města budou provádět místo orgánů Obce úkony vyplývající z § 12 týkající se zrušení údaje o místě trvalého pobytu.

Čl. III

Úhrada nákladů

Obec poskytne Městu na jeho účet č. 27-570128524/0600, vedený u Money bank, pobočka Chotěboř odměnu ve výši 10,- Kč (slovy: deset korun českých) za každý provedený úkon na základě plnění podle Čl. II odst. 1 písm. a) a b) této smlouvy a 500,- Kč (slovy: pětset korun českých) za každý provedený úkon na základě plnění podle Čl. II. odst. 1 písm. c) této smlouvy (odměna bude poskytována průběžně v pravidelných čtvrtletních splátkách).

Čl. IV

Doba trvání smlouvy

Tato smlouva se uzavírá na dobu neurčitou. Tato smlouva je uzavřena dnem, kdy rozhodnutí příslušného krajského úřadu o udělení souhlasu s uzavřením této smlouvy nabude právní moci.

Čl. V

Společná ustanovení

Smluvní strany zveřejní veřejnoprávní smlouvu bezodkladně po jejím uzavření na úředních deskách svých obecních úřadů nejméně po dobu 15 dní. Po dobu platnosti této smlouvy vyvěsí smluvní strany na úředních deskách svých obecních úřadů informaci o uzavření této smlouvy a jejím předmětu. Tato smlouva se vyhotovuje ve třech stejnopisech, přičemž jeden stejnopis obdrží Obec, jeden stejnopis obdrží Město a jeden stejnopis veřejnoprávní smlouvy s přílohami obdrží příslušný krajský úřad spolu se žádostí o souhlas s uzavřením veřejnoprávní smlouvy. Přílohu k této smlouvě tvoří usnesení zastupitelstva Obce a usnesení rady Města o souhlasu s uzavřením této smlouvy a pravomocné rozhodnutí příslušného krajského úřadu o udělení souhlasu k uzavření smlouvy. Tato smlouva může být měněna pouze písemnými dodatky, které podléhají schválení smluvních stran a souhlasu příslušného krajského úřadu. Smlouvu lze předčasně ukončit pouze písemně dohodou smluvních stran, nebo výpovědí s výpovědní lhůtou 2 měsíce. Lhůta začíná běžet prvním dnem měsíce následujícího po měsíci, v němž byla výpověď doručena druhé smluvní straně.

V Chotěboři dne

Eliška Pavlíková v.r.

Václav Jarolím v.r.

starosta Obce

Ing. Zdeněk Janovský v.r.

starostka Města

místostarosta Města

Veřejnoprávní smlouva

Na základě usnesení Zastupitelstva obce Vepříkov ze dne 14.12.2011 číslo 35/11 a usnesení Rady města Chotěboř ze dne 21.12.2011 číslo 845 uzavírají níže uvedené smluvní strany tuto veřejnoprávní smlouvu:

Čl. I

Smluvní strany

Obec Vepříkov, zastoupená starostou obce Petrem Bártou, adresa obecního úřadu: Vepříkov 53, 583 01 Chotěboř, kraj Vysočina, příslušná do správního obvodu obce s rozšířenou působností Chotěboř (dále jen „Obec“)

Město Chotěboř, zastoupené starostkou města Eliškou Pavlíkovou a místostarostou Ing. Zdeňkem Janovským, adresa obecního úřadu: Chotěboř, Trčků z Lípy 69, kraj Vysočina, příslušné do správního obvodu obce s rozšířenou působností Chotěboř (dále jen „Město“)

Čl. II

Smluvní rozsah výkonu přenesené působnosti

Podle § 63 odst. 1 zákona č. 128/2000 Sb., o obcích (obecní zřízení), ve znění zákona č. 313/2002 Sb., budou orgány Města místo orgánů Obce podle zákona č. 133/2000 Sb., o evidenci obyvatel a rodných číslech a o změně některých zákonů (zákon o evidenci obyvatel), ve znění pozdějších předpisů, vykonávat následující:

- a) Orgány Města budou zapisovat údaje vedené v informačním systému evidence obyvatel, a to v rozsahu § 3 odst. 3 písm. g) a h) týkající se evidence adres místa trvalého pobytu, adres pro doručování písemností, počátek trvalého pobytu, popřípadě datum zrušení údaje o místě trvalého pobytu nebo datum ukončení trvalého pobytu na území České republiky a § 10b, kdy se na žádost obyvatele vedou údaje o adrese pro doručování písemností, její změny nebo zrušení, podle zákona o evidenci obyvatel.
- b) Orgány Obce budou údaje podle Čl. II bodu (1) písm. a) této smlouvy, získané od občanů obce předávat orgánům Města, a to vždy nejpozději následující pracovní den od jejich obdržení a orgány Města jsou povinny získané údaje zaevidovat do informačního systému evidence obyvatel nejpozději následující pracovní den od jejich obdržení.
- c) Orgány Města budou provádět místo orgánů Obce úkony vyplývající z § 12 týkající se zrušení údaje o místě trvalého pobytu.

Čl. III

Úhrada nákladů

Obec poskytne Městu na jeho účet č. 27-570128524/0600, vedený u Money bank, pobočka Chotěboř odměnu ve výši 10,- Kč (slovy: deset korun českých) za každý provedený úkon na základě plnění podle Čl. II odst. 1 písm. a) a b) této smlouvy a 500,- Kč (slovy: pětset korun českých) za každý provedený úkon na základě plnění podle Čl. II. odst. 1 písm. c) této smlouvy (odměna bude poskytována průběžně v pravidelných čtvrtletních splátkách).

Čl. IV

Doba trvání smlouvy

Tato smlouva se uzavírá na dobu neurčitou. Tato smlouva je uzavřena dnem, kdy rozhodnutí příslušného krajského úřadu o udělení souhlasu s uzavřením této smlouvy nabude právní moci.

Čl. V

Společná ustanovení

Smluvní strany zveřejní veřejnoprávní smlouvu bezodkladně po jejím uzavření na úředních deskách svých obecních úřadů nejméně po dobu 15 dní. Po dobu platnosti této smlouvy vyvěsí smluvní strany na úředních deskách svých obecních úřadů informaci o uzavření této smlouvy a jejím předmětu. Tato smlouva se vyhotovuje ve třech stejnopisech, přičemž jeden stejnopis obdrží Obec, jeden stejnopis obdrží Město a jeden stejnopis veřejnoprávní smlouvy s přílohami obdrží příslušný krajský úřad spolu se žádostí o souhlas s uzavřením veřejnoprávní smlouvy. Přílohu k této smlouvě tvoří usnesení zastupitelstva Obce a usnesení rady Města o souhlasu s uzavřením této smlouvy a pravomocné rozhodnutí příslušného krajského úřadu o udělení souhlasu k uzavření smlouvy. Tato smlouva může být měněna pouze písemnými dodatky, které podléhají schválení smluvních stran a souhlasu příslušného krajského úřadu.

Smlouvu lze předčasně ukončit pouze písemně dohodou smluvních stran, nebo výpovědí s výpovědní lhůtou 2 měsíce. Lhůta začíná běžet prvním dnem měsíce následujícího po měsíci, v němž byla výpověď doručena druhé smluvní straně.

V Chotěboři dne

Eliška Pavlíková v.r.

Petr Bárta v.r.

starosta Obce

Ing. Zdeněk Janovský v.r.

starostka Města

místostarosta Města

Veřejnoprávní smlouva

Na základě usnesení Zastupitelstva obce Víška ze dne 16.12.2011 číslo 3 a usnesení Rady města Chotěboř ze dne 11.1.2012 číslo 1 uzavírají níže uvedené smluvní strany tuto veřejnoprávní smlouvu:

Čl. I**Smluvní strany**

Obec Víška, zastoupená starostou obce Ondřejem Čapkem, adresa obecního úřadu: Víška 50, kraj Vysočina, příslušná do správního obvodu obce s rozšířenou působností Chotěboř (dále jen „Obec“)

Město Chotěboř, zastoupené starostkou města Eliškou Pavlíkovou a místostarostou Ing. Zdeňkem Janovským, adresa obecního úřadu: Chotěboř, Trčků z Lípy 69, kraj Vysočina, příslušné do správního obvodu obce s rozšířenou působností Chotěboř (dále jen „Město“)

Čl. II**Smluvní rozsah výkonu přenesené působnosti**

Podle § 63 odst. 1 zákona č. 128/2000 Sb., o obcích (obecní zřízení), ve znění zákona č. 313/2002 Sb., budou orgány Města místo orgánů Obce podle zákona č. 133/2000 Sb., o evidenci obyvatel a rodných číslech a o změně některých zákonů (zákon o evidenci obyvatel), ve znění pozdějších předpisů, vykonávat následující:

- a) Orgány Města budou zapisovat údaje vedené v informačním systému evidence obyvatel, a to v rozsahu § 3 odst. 3 písm. g) a h) týkající se evidence adres místa trvalého pobytu, adres pro doručování písemností, počátek trvalého pobytu, popřípadě datum zrušení údaje o místě trvalého pobytu nebo datum ukončení trvalého pobytu na území České republiky a § 10b, kdy se na žádost obyvatele vedou údaje o adrese pro doručování písemností, její změny nebo zrušení, podle zákona o evidenci obyvatel.
- b) Orgány Obce budou údaje podle Čl. II bodu (1) písm. a) této smlouvy, získané od občanů obce předávat orgánu Města, a to vždy nejpozději následující pracovní den od jejich obdržení a orgány Města jsou povinny získané údaje zaevidovat do informačního systému evidence obyvatel nejpozději následující pracovní den od jejich obdržení.
- c) Orgány Města budou provádět místo orgánů Obce úkony vyplývající z § 12 týkající se zrušení údaje o místě trvalého pobytu.

Čl. III**Úhrada nákladů**

Obec poskytne Městu na jeho účet č. 27-570128524/0600, vedený u Money bank, pobočka Chotěboř odměnu ve výši 10,- Kč (slovy: deset korun českých) za každý provedený úkon na základě plnění podle Čl. II odst. 1 písm. a) a b) této smlouvy a 500,- Kč (slovy: pětset korun českých) za každý provedený úkon na základě plnění podle Čl. II. odst. 1 písm. c) této smlouvy (odměna bude poskytována průběžně v pravidelných čtvrtletních splátkách).

Čl. IV**Doba trvání smlouvy**

Tato smlouva se uzavírá na dobu neurčitou. Tato smlouva je uzavřena dnem, kdy rozhodnutí příslušného krajského úřadu o udělení souhlasu s uzavřením této smlouvy nabude právní moci.

Čl. V**Společná ustanovení**

Smluvní strany zveřejní veřejnoprávní smlouvu bezodkladně po jejím uzavření na úředních deskách svých obecních úřadů nejméně po dobu 15 dní. Po dobu platnosti této smlouvy vyvěsí smluvní strany na úředních deskách svých obecních úřadů informaci o uzavření této smlouvy a jejím předmětu. Tato smlouva se vyhotovuje ve třech stejnopisech, přičemž jeden stejnopis obdrží Obec, jeden stejnopis obdrží Město a jeden stejnopis veřejnoprávní smlouvy s přílohami obdrží příslušný krajský úřad spolu se žádostí o souhlas s uzavřením veřejnoprávní smlouvy. Přílohu k této smlouvě tvoří usnesení zastupitelstva Obce a usnesení rady Města o souhlasu s uzavřením této smlouvy a pravomocné rozhodnutí příslušného krajského úřadu o udělení souhlasu k uzavření smlouvy. Tato smlouva může být měněna pouze písemnými dodatky, které podléhají schválení smluvních stran a souhlasu příslušného krajského úřadu. Smlouvu lze předčasně ukončit pouze písemně dohodou smluvních stran, nebo výpovědí s výpovědní lhůtou 2 měsíce. Lhůta začíná běžet prvním dnem měsíce následujícího po měsíci, v němž byla výpověď doručena druhé smluvní straně.

V Chotěboři dne 16.1. 2012

Eliška Pavlíková v.r.

Ondřej Čápek v.r.

starosta Obce

Ing. Zdeněk Janovský v.r.

starostka Města

místostarosta Města

VĚSTNÍK PRÁVNÍCH PŘEDPISŮ KRAJE VYSOČINA**Vydává Kraj Vysočina**

Redakce: Krajský úřad Kraje Vysočina, Žižkova 57, Jihlava 587 33, telefon: 564 602 111, fax: 564 602 420

Výrobu a distribuci zajišťuje: Yashica, s.r.o., tř. Legionářů 24, 586 01 Jihlava

Vychází dle potřeby