

**NAŘÍZENÍ**  
**Kraje Vysočina**  
ze dne 22. října 2013  
č. 12/2013

**o zřízení přírodní památky Rašelinná louka u Proseče-Obořiště**

Rada Kraje Vysočina vydává v souladu s ustanovením § 7 a 59 odst. 1 písm. k) zákona č. 129/2000 Sb., o krajích (krajské zřízení), ve znění pozdějších předpisů, a k provedení § 77a odst. 2 zákona č. 114/1992 Sb., o ochraně přírody a krajiny, ve znění pozdějších předpisů (dále jen „zákon o ochraně přírody“), toto nařízení kraje:

**Čl. 1**  
**Předmět úpravy**

- (1) Zřizuje se přírodní památka Rašelinná louka u Proseče-Obořiště (dále jen „přírodní památka“).
- (2) Předmětem zvláštní ochrany přírodní památky je slatiniště, prameniště a mokřadní a vlhké louky s výskytem zvláště chráněných druhů.

**Čl. 2**  
**Vymezení přírodní památky**

Přírodní památka se nachází na území Kraje Vysočina v katastrálních územích Částkovice a Myslov. Hranice přírodní památky jsou stanoveny uzavřeným geometrickým obrazcem s přímými stranami, jehož vrcholy jsou určeny souřadnicemi systému jednotné trigonometrické sítě katastrální. Seznam souřadnic vrcholů geometrického obrazce tak, jak jdou v obrazci za sebou a kterými jsou stanoveny hranice přírodní památky, je uveden v příloze č. 1 k tomuto nařízení. Orientační grafické znázornění území přírodní památky je uvedeno v příloze č. 2 k tomuto nařízení.

**Čl. 3**  
**Bližší ochranné podmínky**

Jen se souhlasem příslušného orgánu ochrany přírody lze v přírodní památce

- a) povolovat změny druhů pozemků nebo způsobů jejich využití, povolovat a umisťovat stavby,
- b) zřizovat myslivecká zařízení včetně slanisek,
- c) přikrmovat nebo vnadit zvěř,
- d) narušovat geologický podklad, provádět geologické práce spojené se zásahem do území (průzkumy, vrty), těžit nerosty a humolity,
- e) obnovovat luční porosty, hospodařit na pozemcích způsobem vyžadujícím intenzivní technologie a používat biocidy,
- f) měnit či narušovat hydrologické poměry a upravovat vodní režim, provádět změnu, obnovu nebo údržbu vodního toku spojenou se zásahem do dna či břehů,
- g) jezdit motorovými vozidly s výjimkou vozidel potřebných pro zemědělské a lesní hospodaření a hospodaření dle plánu péče o přírodní památku, vozidel zdravotní a veterinární služby, policie a požární ochrany.

**Čl. 4**  
**Závěrečná ustanovení**

- (1) Nedílnou součástí tohoto nařízení jsou:
- a) příloha č. 1 - Seznam souřadnic (S-JTSK) jednotlivých vrcholů geometrického obrazce, kterými jsou stanoveny hranice přírodní památky Rašelinná louka u Proseče-Obořiště,
  - b) příloha č. 2 - Orientační grafické znázornění území přírodní památky Rašelinná louka u Proseče-Obořiště a jejího ochranného pásma.
- (2) Toto nařízení nabývá platnosti dnem vyhlášení ve Věstníku právních předpisů kraje a účinnosti patnáctým dnem následujícím po vyhlášení ve Věstníku právních předpisů kraje.

V Jihlavě 22. října 2013

.....  
**MUDr. Jiří Běhounek v.r.**  
hejtman Kraje Vysočina

.....  
**Ing. Vladimír Novotný v.r.**  
náměstek hejtmana Kraje Vysočina

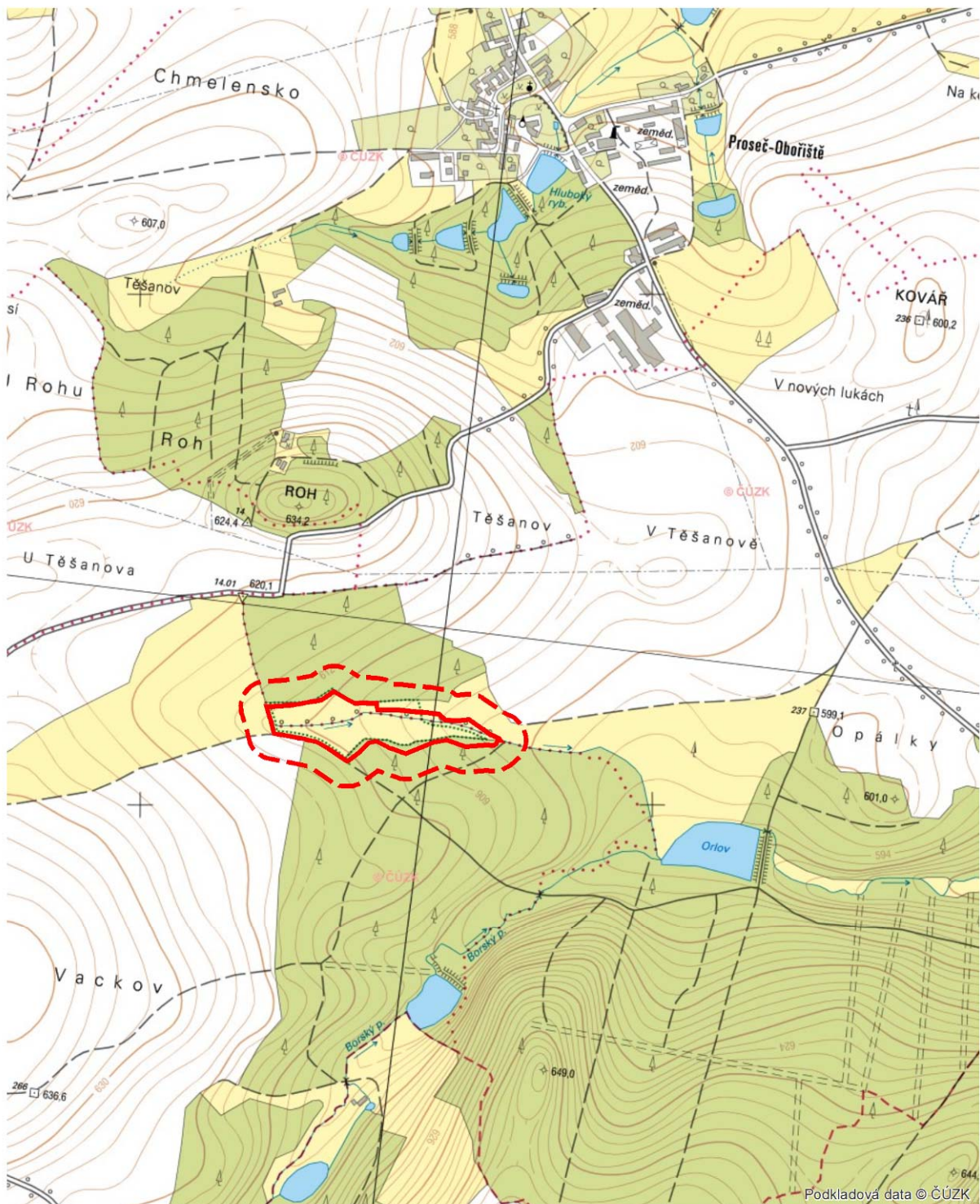
Příloha č. 1 k nařízení Kraje Vysočina č. 12/2013

**Seznam souřadnic (S-JTSK) jednotlivých vrcholů geometrického obrazce, kterým jsou stanoveny hranice přírodní památky Rašelinná louka u Proseče-Obořiště**

číslo bodu	souřadnice - Y (m)	souřadnice - X (m)	pořadí bodu v obrazci
128000463184	702749.11	1125826.06	1
029000940007	702755.22	1125807.46	2
029001060001	702729.11	1125805.75	3
029001060005	702702.29	1125804.01	4
029001060008	702675.05	1125799.01	5
029001060011	702647.56	1125793.96	6
029001060014	702623.45	1125777.56	7
029001060030	702598.06	1125791.88	8
029001060031	702582.33	1125800.81	9
029000940127	702568.56	1125800.13	10
029001060032	702540.36	1125801.06	11
029001060059	702539.66	1125805.00	12
029001060060	702538.18	1125813.33	13
029001070353	702498.22	1125813.53	14
029001070512	702468.48	1125816.86	15
029001070513	702441.44	1125818.71	16
029001070515	702425.71	1125821.05	17
029001070516	702417.74	1125822.24	18
029001070524	702405.99	1125833.28	19
029001070530	702380.84	1125834.49	20
029001070522	702358.97	1125832.70	21
029001070537	702333.92	1125850.59	22
029001070539	702318.43	1125861.06	23
029001070541	702300.82	1125869.08	24
029000940032	702298.08	1125872.50	25
029000940031	702302.64	1125871.33	26
128000462985	702306.05	1125879.98	27
128000462983	702311.66	1125883.41	28
128000462981	702324.62	1125882.33	29
128000462977	702366.19	1125885.26	30
128000462971	702402.02	1125872.23	31
128000462967	702429.28	1125877.25	32
128000462956	702482.93	1125899.07	33
128000462951	702509.33	1125889.63	34
128000462949	702513.60	1125888.29	35
128000462945	702540.25	1125875.26	36
128000462944	702555.64	1125877.68	37

číslo bodu	souřadnice - Y (m)	souřadnice - X (m)	pořadí bodu v obrazci
128000462936	702572.91	1125896.03	38
128000462925	702594.99	1125913.01	39
128000462924	702599.34	1125913.18	40
128000462902	702634.86	1125888.28	41
128000462883	702656.99	1125876.35	42
128000462863	702677.31	1125871.50	43
128000462862	702679.07	1125871.08	44
128000462827	702740.49	1125859.51	45
029000940008	702747.44	1125831.15	46



**Orientační grafické znázornění území přírodní památky Rašelinná louka u Proseče-Obořiště a jejího ochranného pásma**



Podkladová data © ČÚZK

1:10 000

**Legenda**

-  hranice přírodní památky
-  hranice ochranného pásma přírodní památky