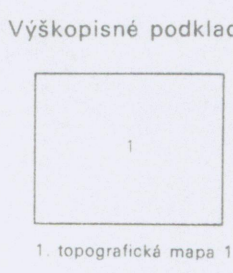
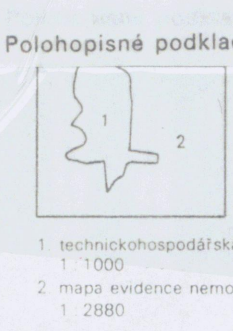
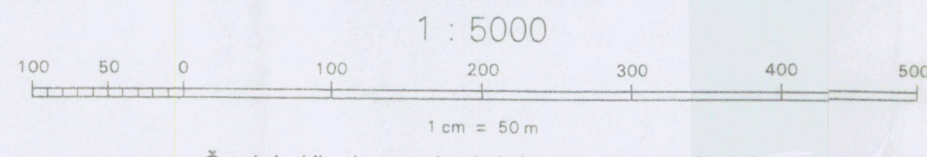


Kraj Jihočeský  
Okres Jihlava  
1. Brtnice  
2. Panská Lhota



Systém JTSK  
výškový systém baitský - po vyrovnání



Český úřad geodetický a kartografický  
2. doplněné vydání  
Základní interval vrstevnic 2 m

**MAPOVÁ PŘÍLOHA JE SOUČÁSTÍ ROZHODNUTÍ  
O ZŘÍZENÍ OCHRANNÉHO PÁSMO ZE DNE 16. 9. 1985**  
ČJ. KULT. 40/85

**RAZÍTKO, PODPIS** Okresní národní výbor v Jihlavě  
odbor kultury  
ČSČ 587 23 Jihlava, Vrchlického 46