
















LEGENDA:

-  CHRÁNĚNÉ PAMÁTKOVÉ OBJEKTY
-  CHRÁNĚNÉ PLOCHY
-  PLOCHY PAMÁTKOVÉHO ZÁJMU
-  OBJEKTY NAVRHOVANÉ K PAMÁTKOVÉ OCHRANĚ
-  OBJEKTY PAMÁTKOVÉHO ZÁJMU
-  HRANICE PAMÁTKOVÉ ZÓNY
-  ČÁST A URČUJÍCÍ CHARAKTER PAMÁTKOVÉ ZÓNY
-  ČÁST B DOTVÁŘEJÍCÍ CHARAKTER PAMÁTKOVÉ ZÓNY
-  ČÁST C DOPLŇUJÍCÍ CHARAKTER PAMÁTKOVÉ ZÓNY
-  PROSTORY URČUJÍCÍ CHARAKTER PAMÁTKOVÉ ZÓNY
-  PROSTORY DOTVÁŘEJÍCÍ CHARAKTER PAMÁTKOVÉ ZÓNY
-  PROSTORY K DOSTAVBĚ
-  KOMPOZIČNÍ OSY
-  OBJEKTY RUŠÍCÍ CHARAKTER PAMÁTKOVÉ ZÓNY
-  VODNÍ TOKY A PLOCHY

JAROMĚŘICE

městská památková zóna

měřítko 1 : 1 500

odborná redakce: ING. ARCH. DANA NOVOTNÁ

aktualizace: PROSINEC 2002

digitální zpracování a tisk:

T-MAPY spol. s r. o., HRADEC KRÁLOVÉ

