



MINISTERSTVO ZEMĚDĚLSTVÍ

Národní plán povodí Dunaje

Cíle a opatření

Jihlava, 3.12.2015



Plánování v oblasti vod

- **Zákon č. 254/2001 Sb.**, o vodách a o změně některých zákonů (vodní zákon), ve znění pozdějších předpisů
- plánování v oblasti vod zakotveno v Hlavě IV, podle § 23-26:
 - **soustavná koncepční činnost**, kterou zajišťuje stát, a jeho **účelem je vymezit a vzájemně harmonizovat veřejné zájmy**

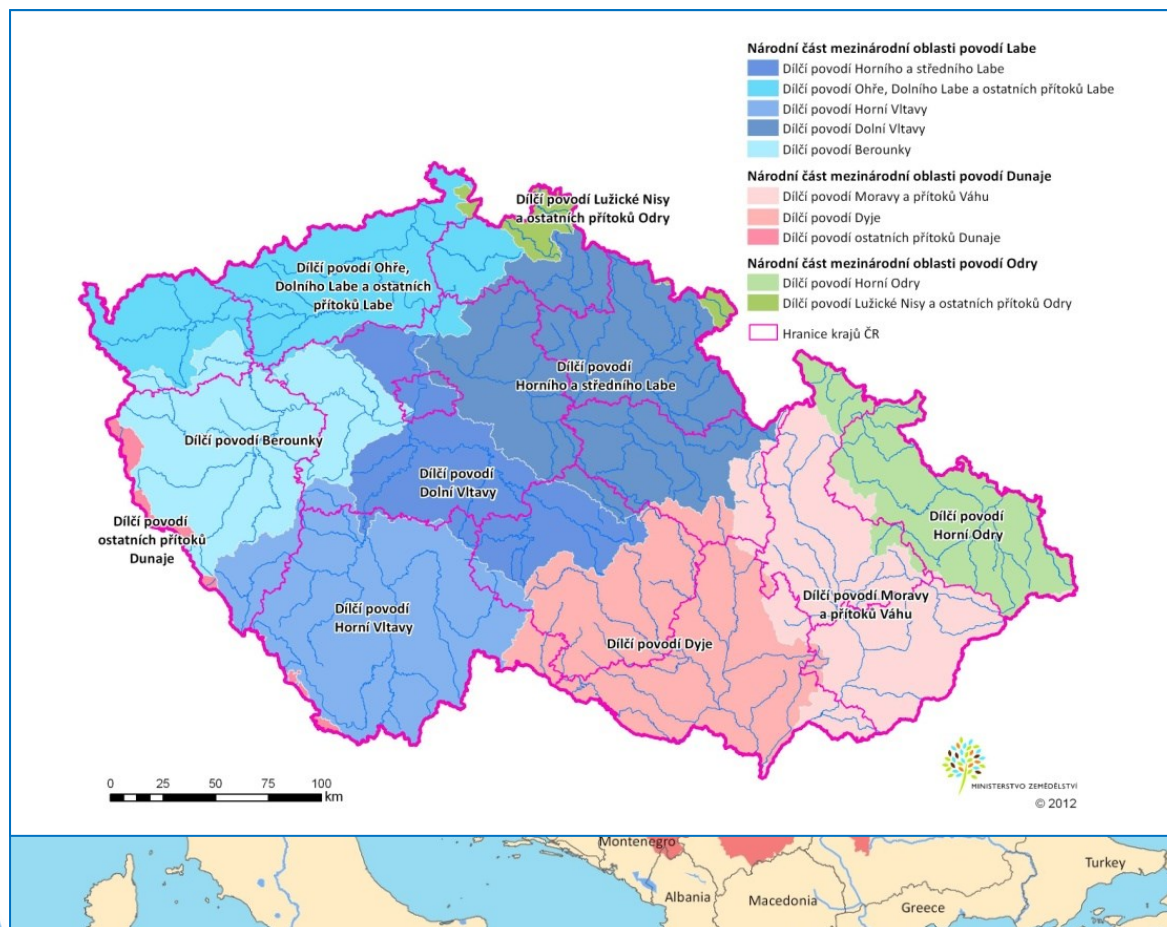
OCHRANY VOD JAKO SLOŽKY
ŽIVOTNÍHO PROSTŘEDÍ

SNÍŽENÍ NEPŘÍZNIVÝCH ÚČINKŮ
POVODNÍ A SUCHA

UDRŽITELNÉHO UŽÍVÁNÍ VODNÍCH
ZDROJŮ, ZEJMÉNA PRO ÚČELY
ZÁSOBOVÁNÍ PITNOU VODOU

- Děje se tak **prostřednictvím plánů povodí**. Základní nástroj představují programy opatření obsažené v plánech.

Plánování v oblasti vod



Národní plány povodí (NPP)

- NPP se pořizují na základě:
 - § 24 odst. 10 vodního zákona
 - článku 13 směrnice Evropského parlamentu a Rady 2000/60/ES.
- Pořizuje je MZe a MŽP ve spolupráci s příslušnými správci povodí a místně příslušnými krajskými úřady.
- NPP schvaluje vláda a MZe vydá jejich závaznou část plánů opatření obecné povahy.

Pořízení národních plánů povodí

- Do prosince 2014 probíhaly přípravné práce pro zpracování návrhů NPP.
- Od 22.12.2014 zveřejnění návrhů NPP k připomínkám uživatelů vod a veřejnosti do 22.6.2015.
- Od 1.4.2015 do 22.6.2015 probíhalo období pro uplatnění připomínek k návrhu opatření obecné povahy o vydání NPP.
- NPP upraveny na základě připomínek, probíhá proces posuzování vlivů návrhů NPP na životní prostředí dle zákona č. 100/2001 Sb. (SEA)
- Vláda ČR má schválit NPP do 22.12.2015,
- MZe vydá závaznou část NPP opatření obecné povahy,
- ČR reportuje NPP do Evropské komise do 22.3.2016.

Struktura národních plánů povodí

- Úvod
- Kapitoly:
 - I. – Charakteristiky části mezinárodní oblasti povodí Dunaje na území ČR
 - II. – Užívání vod a dopady lidské činnosti na stav vod
 - III. – Monitoring a hodnocení stavu
 - IV. – Cíle pro povrchové vody, podzemní vody a chráněné oblasti vázané na vodní prostředí**
 - V. – Souhrn programu opatření k dosažení cílů**
 - VI. – Souhrn výsledků ekonomické analýzy užívání vod
 - VII. – Doplnující údaje

Cíle

- NPP stanoví dle § 24 vodního zákona cíle:
 - pro ochranu a zlepšování stavu povrchových a podzemních vod a vodních ekosystémů,
 - ke snížení nepříznivých účinků povodní a sucha,
 - pro hospodaření s povrchovými a podzemními vodami a udržitelné užívání těchto vod pro zajištění vodohospodářských služeb,
 - pro zlepšování vodních poměrů a pro ochranu ekologické stability krajiny.

Dosahování cílů a opatření

- Opatření v plánech dílčích povodí i v národních plánech povodí představují výčet opatření k dosažení cílů ochrany vod. Obecně je lze rozdělit do tří skupin:
- **opatření typu A**
 - činnosti cílené na konkrétní lokalitu,
 - opatření na stokových sítích a ČOV, úpravy vodních toků, odstraňování příčných překážek nebo sanace starých ekologických zátěží.
- **opatření typu B**
 - zaměřena na širší oblast, můžou být cílena na vodní útvar, nebo skupinu vodních útvarů,
 - navrhuje obecný postup řešení k redukci nebo eliminaci určitého vlivu, jehož zdroj není znám,
 - provozní nebo průzkumný monitoring, případně studie.

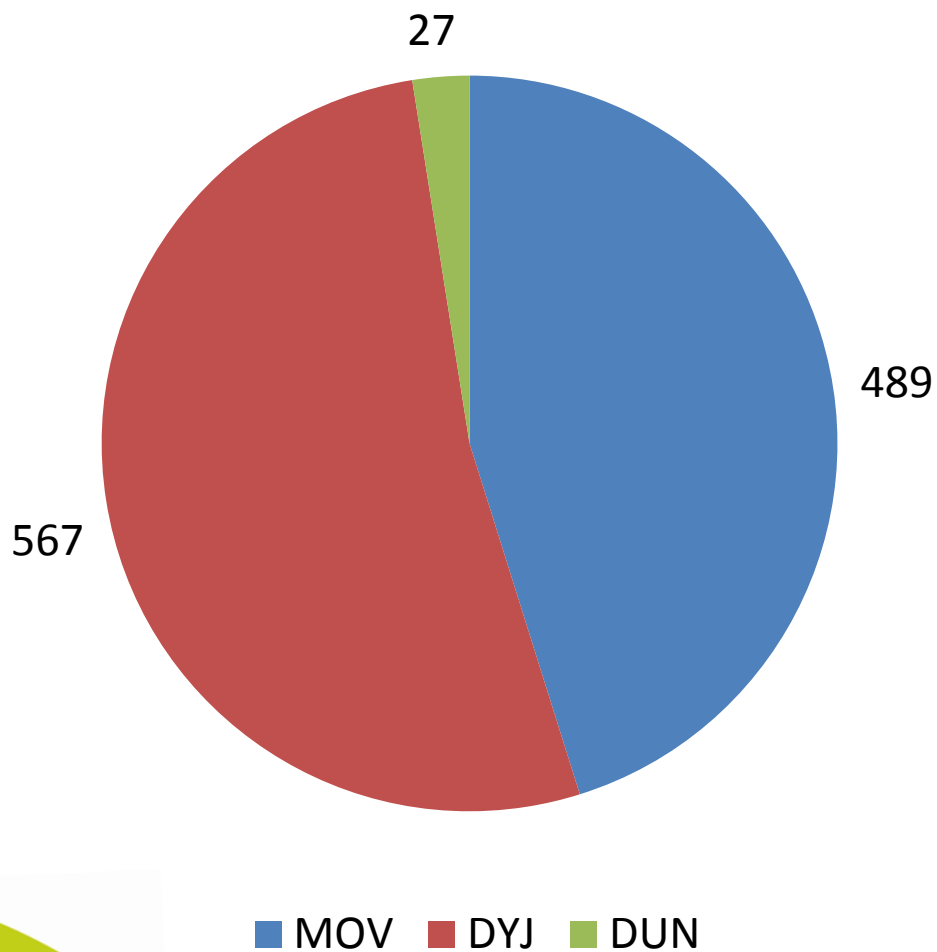
- **opatření typu C**

- celostátní působnost,
- doplňková opatření zahrnující zejména změny právních předpisů, vznik strategických dokumentů, metodik, databází, ale i např. opatření protierozní a půdoochranná.



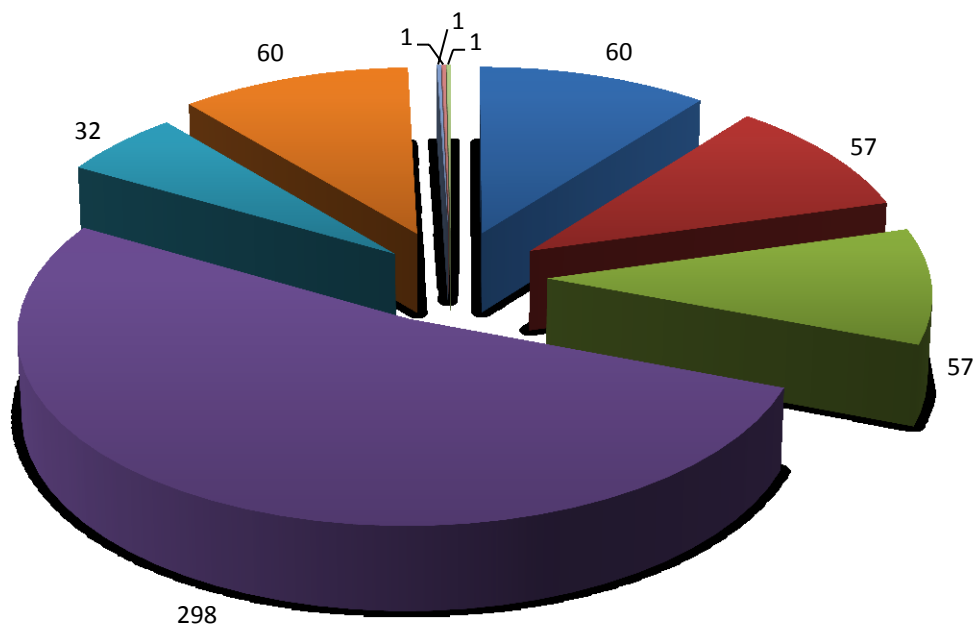
Program prioritních a ostatních opatření

- Z **1083 opatření** v NPP Dunaje připadá na dílčí povodí:



NPP Dunaje

- dílčí povodí Dyje



Souhrnné počty navržených opatření
v dílčím povodí Dyje dle jejich typu

- Opatření pro vodu užívané nebo uvažované pro odběr vody pro lidskou spotřebu (V.1.3)
- Opatření ke zlepšení jakosti vod využívaných ke koupání (V.1.4)
- Opatření pro omezování odběrů a vzdouvání vod, včetně odůvodněných případných výjimek (V.1.5)
- Opatření k zabránění a regulaci znečištění z bodových zdrojů, včetně opatření směřujících ke snižování rozsahu mísících zón (V.1.7)
- Opatření k omezování, případně zastavení vnosu NL a ZNL do vod (V.1.10)
- Opatření k zajištění odpovídajících hydromorf. podmínek VÚ umožňujících dosažení GES nebo GEP (V.1.12)
- Opatření pro zlepšování vodních poměrů a pro ochranu ekologické stability krajiny (V.1.15)
- Opatření pro hospodaření s vodami a udržitelné užívání vody a pro zajištění VHS (V.1.16)
- Doplnková a dodatečná opatření

Program prioritních a ostatních opatření

- V povodí řeky **Jihlavy** je **asi 70 opatření typu A** navrženo k zabránění a regulaci znečištění z bodových zdrojů.
- Opatření k omezování komunálních bodových zdrojů, lze rozdělit do dvou kategorií:
 - výstavba, intenzifikace nebo modernizace ČOV,
 - výstavba nebo rekonstrukce kanalizace zakončené stávající ČOV.
- K odstranění starých ekologických zátěží je navrženo **6 opatření**.

Opatření – typ C

- **11 opatření** s celostátní působností
- Stanovení přírodních zdrojů podzemních vod pro útvary podzemních vod
- Snižování znečištění v atmosférické depozici
- Snižování znečištění ze zemědělství a ochrana vodního prostředí
- Omezení negativních vlivů pesticidů na povrchové a podzemní vody
- Strategie k postupnému omezení nebo úplnému zastavení vnosu nebezpečných látek do povrchových vod
- Obnova přirozených koryt vodních toků
- Zprůchodnění říční sítě
- Chráněné oblasti (oblasti vymezené pro ochranu stanovišť nebo druhů a mokřady)
- Hospodaření na rybnících
- Území vyhrazená pro odběry pro lidskou spotřebu
- Sucho a nedostatek vodních zdrojů

Děkuji Vám za pozornost

Ing. Alena Binhacková
ředitelka odboru
vodohospodářské politiky
a protipovodňových opatření
Ministerstvo zemědělství

