

VĚSTNÍK KRAJE VYSOČINA

Ročník 2015

Rozesláno dne 10. prosince 2015

Částka 5

OBSAH:

1. Nařízení Kraje Vysočina o zřízení přírodní rezervace Štamberk a kamenné moře
2. Nařízení Kraje Vysočina o zřízení přírodní rezervace Habrová seč a jejího ochranného pásma
3. Nařízení Kraje Vysočina o zřízení přírodní památky Horní Mrzatec a jejího ochranného pásma
4. Nařízení Kraje Vysočina o zřízení přírodní památky Kozének a jejího ochranného pásma
5. Nařízení Kraje Vysočina o zřízení přírodní památky U Lusthausu
6. Nařízení Kraje Vysočina o zřízení přírodní rezervace Havran a jejího ochranného pásma
7. Nařízení Kraje Vysočina o zřízení přírodní rezervace Roštejnská obora
8. Nařízení Kraje Vysočina o zřízení přírodní památky Kamenický rybník
9. Nařízení Kraje Vysočina o zřízení přírodní rezervace U Jezera a jejího ochranného pásma
10. Nařízení Kraje Vysočina o zřízení přírodní památky Na Ostrázné
11. Nařízení Kraje Vysočina o zřízení přírodní památky U Hamrů a jejího ochranného pásma
12. Nařízení Kraje Vysočina o zřízení přírodní rezervace Havranka
13. Nařízení Kraje Vysočina o zřízení přírodní rezervace Mohelnička a jejího ochranného pásma
14. Nařízení Kraje Vysočina o zřízení přírodní rezervace Velká skála a jejího ochranného pásma
15. Nařízení Kraje Vysočina o zřízení přírodní rezervace Suchá hora
16. Veřejnoprávní smlouva uzavřená mezi městem Žďár nad Sázavou a obcí Cikháj
17. Veřejnoprávní smlouva uzavřená mezi obcí Budíkov a městem Humpolec
18. Dodatek č. 1 k veřejnoprávní smlouvě uzavřené mezi obcí Bezděkov a městem Chotěboř
19. Dodatek č. 1 k veřejnoprávní smlouvě uzavřené mezi obcí Čečkovice a městem Chotěboř
20. Dodatek č. 1 k veřejnoprávní smlouvě uzavřené mezi obcí Heřmanice a městem Chotěboř
21. Dodatek č. 1 k veřejnoprávní smlouvě uzavřené mezi obcí Jeřišno a městem Chotěboř
22. Dodatek č. 1 k veřejnoprávní smlouvě uzavřené mezi obcí Klokočov a městem Chotěboř
23. Dodatek č. 1 k veřejnoprávní smlouvě uzavřené mezi obcí Kraborovice a městem Chotěboř
24. Dodatek č. 1 k veřejnoprávní smlouvě uzavřené mezi obcí Nejepín a městem Chotěboř
25. Dodatek č. 1 k veřejnoprávní smlouvě uzavřené mezi obcí Oudoleň a městem Chotěboř
26. Dodatek č. 1 k veřejnoprávní smlouvě uzavřené mezi obcí Podmoklany a městem Chotěboř
27. Dodatek č. 1 k veřejnoprávní smlouvě uzavřené mezi obcí Rušinov a městem Chotěboř
28. Dodatek č. 1 k veřejnoprávní smlouvě uzavřené mezi obcí Sedletín a městem Chotěboř
29. Dodatek č. 1 k veřejnoprávní smlouvě uzavřené mezi obcí Slavětín a městem Chotěboř
30. Dodatek č. 1 k veřejnoprávní smlouvě uzavřené mezi obcí Slavíkov a městem Chotěboř
31. Dodatek č. 1 k veřejnoprávní smlouvě uzavřené mezi obcí Sloupno a městem Chotěboř
32. Dodatek č. 1 k veřejnoprávní smlouvě uzavřené mezi obcí Sobíňov a městem Chotěboř
33. Dodatek č. 1 k veřejnoprávní smlouvě uzavřené mezi obcí Uhelná Příbram a městem Chotěboř
34. Dodatek č. 1 k veřejnoprávní smlouvě uzavřené mezi obcí Víska a městem Chotěboř

NAŘÍZENÍ
Kraje Vysočina
ze dne 29. září 2015
č. 6/2015

o zřízení přírodní rezervace Štamberk a kamenné moře

Rada Kraje Vysočina vydává v souladu s § 7 a § 59 odst. 1 písm. k) zákona č. 129/2000 Sb., o krajích (krajské zřízení), ve znění pozdějších předpisů, a dle § 77a odst. 2 zákona č. 114/1992 Sb., o ochraně přírody a krajiny, ve znění pozdějších předpisů (dále také zákon o ochraně přírody), toto nařízení kraje:

Čl. 1

Vymezení přírodní rezervace

- (1) Zřizuje se přírodní rezervace Štamberk a kamenné moře (dále jen „přírodní rezervace“).
- (2) Přírodní rezervace se rozkládá na území Kraje Vysočina, v katastrálním území 744760 Řásná a katastrálním území 681385 Lhotka u Mrákotína. Hranice přírodní rezervace se stanoví uzavřeným geometrickým obrazcem s přímými stranami, jehož vrcholy jsou určeny souřadnicemi jednotné trigonometrické sítě katastrální¹. Seznam souřadnic vrcholů geometrického obrazce tak, jak jdou v obrazci za sebou, je uveden v příloze č. 1 k tomuto nařízení.
- (3) Orientační grafické znázornění území přírodní rezervace je uvedeno v příloze č. 2 k tomuto nařízení.

Čl. 2

Předmět ochrany

Předmětem ochrany přírodní rezervace jsou:

- a) společenstva bikových bučin, silikátových skalních štěrbin, podhorských smilkových trávníků a podhorských vřesovišť s jalovcem,
- b) význačné geomorfologické jevy, zejména skalní výchozy s četnými projevy mrazového zvětrávání, kamenným mořem a balvanovým proudem.

Čl. 3

Bližší ochranné podmínky

Jen se souhlasem příslušného orgánu ochrany přírody lze v přírodní rezervaci:

- a) měnit vodní režim,
- b) zřizovat nová myslivecká zařízení (krmeliště, vnařiště, újediště a slaniska),
- c) zakládat skládky či úložiště jiných materiálů, a to i přechodně,
- d) upravovat povrch cest s použitím jiného než místního přírodního materiálu stejného geologického původu,
- e) narušovat geologický podklad, provádět geologické práce spojené se zásahem do území (průzkumy, vrty).

Čl. 4

Závěrečná ustanovení

- (1) Nedílnou součástí tohoto nařízení jsou:
 - a) Příloha č. 1 – Seznam souřadnic jednotné trigonometrické sítě katastrální (S-JTSK) jednotlivých vrcholů geometrického obrazce, kterým jsou stanoveny hranice přírodní rezervace Štamberk a kamenné moře.
 - b) Příloha č. 2 – Orientační grafické znázornění území přírodní rezervace Štamberk a kamenné moře.
- (2) Toto nařízení kraje nabývá účinnosti patnáctým dnem následujícím po vyhlášení ve Věstníku právních předpisů Kraje Vysočina.

V Jihlavě dne 29. září 2015

.....
MUDr. Jiří Běhounek v.r.
hejtman Kraje Vysočina

.....
Ing. Vladimír Novotný v.r.
náměstek hejtmana Kraje Vysočina

¹ Nařízení vlády č. 430/2006 Sb., o stanovení geodetických referenčních systémů a státních mapových děl závazných na území státu a zásadách jejich používání, ve znění pozdějších předpisů.

Příloha č. 1 k nařízení Kraje Vysočina č. 6/2015

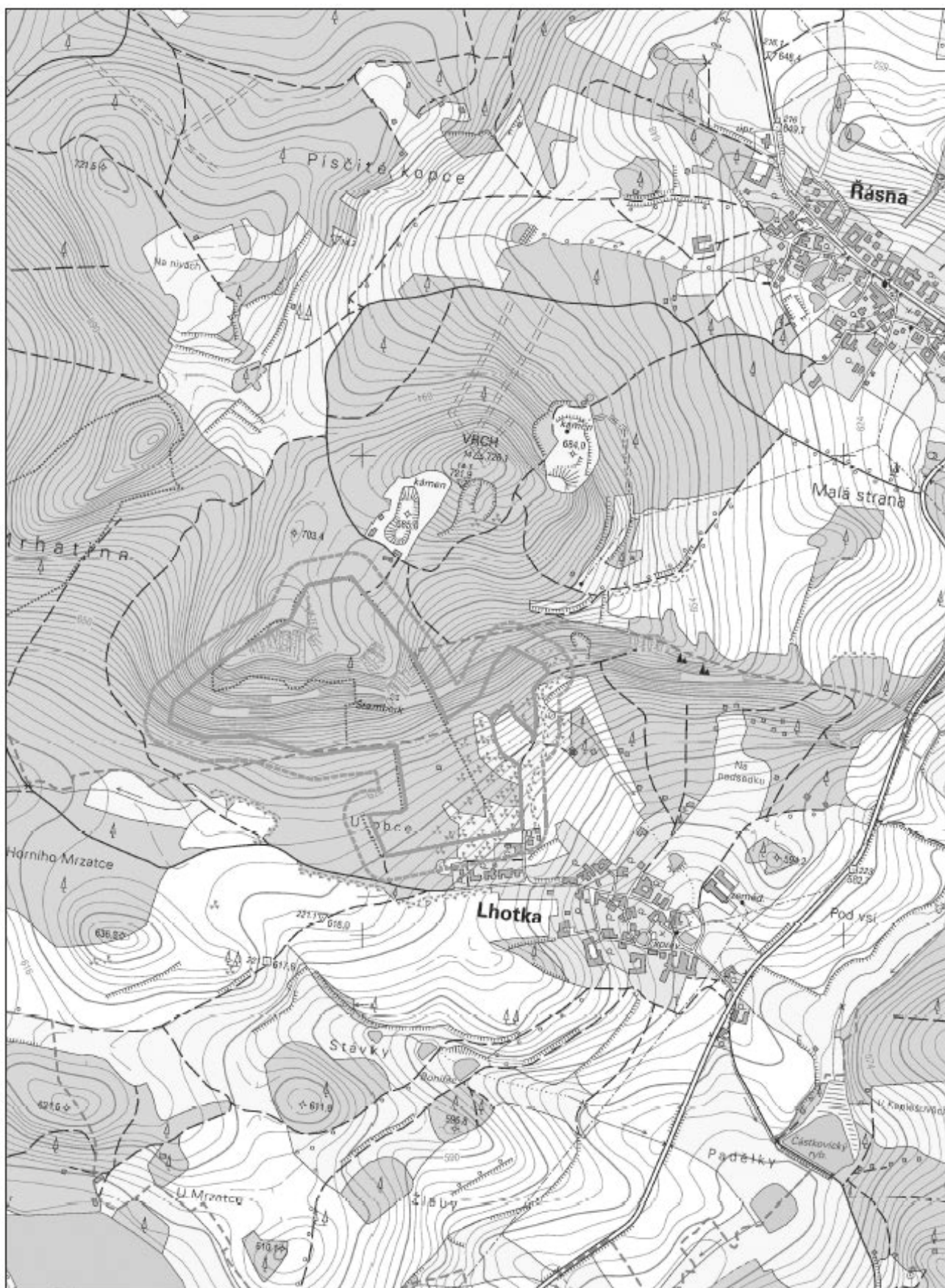
Seznam souřadnic jednotné trigonometrické sítě katastrální (S-JTSK) jednotlivých vrcholů geometrického obrazce, kterými jsou stanoveny hranice přírodní rezervace Štamberk a kamenné moře

číslo bodu	souřadnice – Y (m)	souřadnice – X (m)	pořadí bodu v obrazi
681385002160983	686872,26	1148459,56	1
681385002161003	686863,67	1148473,77	2
681385002161057	686826,69	1148549,09	3
681385002161151	686758,91	1148504,04	4
681385002161200	686727,75	1148434,17	5
681385002161261	686695,06	1148398,32	6
681385002161431	686623,74	1148435,88	7
681385002161453	686613,8	1148453,63	8
681385002161426	686625,77	1148462,47	9
681385002161382	686644,99	1148484,36	10
681385002161378	686646,68	1148493,22	11
681385002161388	686642,88	1148511,31	12
681385002161393	686640,66	1148547,18	13
681385002161386	686643,58	1148583,42	14
681385002161377	686646,68	1148592,84	15
681385002161375	686646,71	1148581,25	16
681385002161337	686656,78	1148565,97	17
681385002161295	686676,49	1148552,83	18
681385002161280	686686,69	1148540,89	19
681385002161269	686690,46	1148533,76	20
681385002161256	686698,21	1148519,10	21
681385002161244	686706,02	1148523,03	22
681385002161226	686715,47	1148532,83	23
681385002161203	686727,23	1148539,98	24
681385002161190	686734,41	1148547,38	25
681385002161193	686732,55	1148555,94	26
681385002161209	686723,72	1148596,69	27
681385002161231	686711,83	1148620,24	28
681385002161254	686700,46	1148628,53	29
681385002161296	686675,65	1148644,36	30
681385002161300	686671,88	1148704,40	31
681385002161307	686669,88	1148776,96	32
681385002161247	686704,12	1148785,61	33
681385002160889	686951,5	1148834,85	34
681385002160861	686989,55	1148748,09	35
681385002160883	686956,76	1148745,45	36



681385002160927	686922,03	1148742,99	37
681385002160940	686910,42	1148734,93	38
681385002160916	686930,82	1148603,57	39
681385002160871	686974,76	1148609,10	40
681385002160837	687022,14	1148613,55	41
681385002160823	687045,19	1148615,71	42
681385002160807	687070,11	1148619,91	43
744760002990004	687099,02	1148624,79	44
744760002990019	687138,66	1148612,68	45
744760002990016	687195,85	1148593,87	46
744760002990015	687234,8	1148583,99	47
744760002990014	687330,44	1148587,09	48
744760002990013	687403,98	1148555,48	49
744760002990012	687394,85	1148512,37	50
744760002990011	687379,37	1148500,18	51
744760002990009	687339,88	1148466,33	52
744760002990008	687300,16	1148431,26	53
744760002990007	687152,89	1148343,40	54
744760002990006	687116,55	1148271,17	55
744760002990005	687023,91	1148253,42	56
744760002990003	687004,41	1148280,70	57
744760001850046	686951,85	1148346,60	58
681385002160955	686896,73	1148416,72	59
681385002160983	686872,26	1148459,56	1

Příloha č. 2 k nařízení Kraje Vysočina č. 6/2015

Orientační grafické znázornění území přírodní rezervace Štamberk a kamenné moře



Legenda

-  hranice přírodní rezervace
-  hranice ochranného pásma přírodní rezervace



1:10 000

Datové zdroje:
 Data ©GIS Kraje Vysočina, 2015
 Podkladová data © ČÚZK, 2015
 Mapu zpracoval OŽPZ Krů Kraje Vysočina

NAŘÍZENÍ
Kraje Vysočina
ze dne 27. října 2015
č. 7/2015

o zřízení přírodní rezervace Habrová seč a jejího ochranného pásma

Rada Kraje Vysočina vydává v souladu s § 7 a § 59 odst. 1 písm. k) zákona č. 129/2000 Sb., o krajích (krajské zřízení), ve znění pozdějších předpisů, a dle § 77a odst. 2 zákona č. 114/1992 Sb., o ochraně přírody a krajiny, ve znění pozdějších předpisů (dále také zákon o ochraně přírody), toto nařízení kraje:

Čl. 1

Vymezení přírodní rezervace

- (1) Zřizuje se přírodní rezervace Habrová seč (dále jen „přírodní rezervace“).
- (2) Přírodní rezervace se rozkládá na území Kraje Vysočina, v katastrálním území Nové Syrovce. Hranice přírodní rezervace se stanoví uzavřeným geometrickým obrazcem s přímými stranami, jehož vrcholy jsou určeny souřadnicemi jednotné trigonometrické sítě katastrální². Seznam souřadnic vrcholů geometrického obrazce tak, jak jdou v obrazci za sebou, je uveden v příloze č. 1 k tomuto nařízení.
- (3) Ochranné pásmo přírodní rezervace se rozkládá na území Kraje Vysočina, v katastrálním území Nové Syrovce. Hranice ochranného pásma přírodní rezervace se stanoví uzavřeným geometrickým obrazcem s přímými stranami, jehož vrcholy jsou určeny souřadnicemi jednotné trigonometrické sítě katastrální¹. Seznam souřadnic vrcholů geometrického obrazce tak, jak jdou v obrazci za sebou, je uveden v příloze č. 2 k tomuto nařízení.
- (4) Orientační grafické znázornění území přírodní rezervace je uvedeno v příloze č. 3 k tomuto nařízení.

Čl. 2

Předmět ochrany

Předmětem ochrany přírodní rezervace jsou:

- a) komplex listnatých lesů se zastoupením jasanovo-olšových luhů, květnatých bučin a dubohabřin s výskytem významných druhů rostlin a živočichů na tato stanoviště vázaných,
- b) typy přírodních stanovišť a druhy, pro které byla jiným právním předpisem³ vyhlášena evropsky významná lokalita CZ0610025 Habrová seč a které se nacházejí na území přírodní rezervace.

Čl. 3

Bližší ochranné podmínky

Jen se souhlasem příslušného orgánu ochrany přírody lze v přírodní rezervaci:

- a) měnit vodní režim,
- b) zřizovat nová myslivecká zařízení (krmeliště, vnaďiště, újediště a slaniska),
- c) zakládat skládky či úložiště jiných materiálů, a to i přechodně,
- d) upravovat povrch cest s použitím jiného než místního přírodního materiálu stejného geologického původu,
- e) narušovat geologický podklad, provádět geologické práce spojené se zásahem do území (průzkumy, vrty).

Čl. 4

Závěrečná ustanovení

- (1) Nedílnou součástí tohoto nařízení jsou:
 - a) Příloha č. 1 – Seznam souřadnic jednotné trigonometrické sítě katastrální (S-JTSK) jednotlivých vrcholů geometrického obrazce, kterými jsou stanoveny hranice přírodní rezervace Habrová seč.
 - b) Příloha č. 2 – Seznam souřadnic jednotné trigonometrické sítě katastrální (S-JTSK) jednotlivých vrcholů geometrického obrazce, kterými jsou stanoveny hranice ochranného pásma přírodní rezervace Habrová seč.
 - c) Příloha č. 3 – Orientační grafické znázornění území přírodní rezervace Habrová seč.
- (2) Toto nařízení kraje nabývá účinnosti patnáctým dnem následujícím po vyhlášení ve Věstníku právních předpisů Kraje Vysočina.

V Jihlavě dne 27. října 2015

.....
MUDr. Jiří Běhounek v.r.
hejtman Kraje Vysočina

.....
Ing. Vladimír Novotný v.r.
náměstek hejtmana Kraje Vysočina

² Nařízení vlády č. 430/2006 Sb., o stanovení geodetických referenčních systémů a státních mapových děl závazných na území státu a zásadách jejich používání, ve znění pozdějších předpisů.

³ Nařízení vlády č. 318/2013 Sb., ve znění pozdějších předpisů, o stanovení národního seznamu evropsky významných lokalit

Příloha č. 1 k nařízení Kraje Vysočina č. 7/2015

Seznam souřadnic jednotné trigonometrické sítě katastrální (S-JTSK) jednotlivých vrcholů geometrického obrazce, kterými jsou stanoveny hranice přírodní rezervace Habrová seč

číslo bodu	souřadnice – Y (m)	souřadnice – X (m)	pořadí bodu v obrazci
706795005431657	661985,27	1176158,20	1
706795005431755	661950,60	1176182,15	2
706795005431869	661907,04	1176200,12	3
706795005432044	661850,22	1176224,45	4
706795005432108	661827,92	1176223,75	5
706795005432129	661820,77	1176230,91	6
706795005432250	661787,48	1176237,92	7
706795005432335	661762,93	1176232,56	8
706795005432382	661754,50	1176241,27	9
706795005432590	661693,16	1176246,31	10
706795005432726	661663,14	1176246,66	11
706795005432710	661664,99	1176276,43	12
706795004181915	661650,94	1176276,76	13
706795004181913	661650,24	1176261,58	14
706795004181912	661644,91	1176114,71	15
706795004181909	661637,87	1175957,82	16
706795004181908	661637,54	1175924,62	17
706795004181905	661637,08	1175890,01	18
706795005432833	661636,91	1175881,43	19
706795005432816	661640,43	1175890,44	20
706795005432795	661646,75	1175889,02	21
706795005432608	661687,49	1175862,21	22
706795005432303	661772,26	1175824,62	23
706795005710005	661805,77	1175806,92	24
706795005710004	661822,13	1175800,97	25
706795005710003	661840,43	1175787,22	26
706795005710002	661863,50	1175775,36	27
706795005431905	661896,86	1175759,20	28
706795005431840	661918,91	1175858,72	29
706795005431780	661941,06	1175958,69	30
706795005431721	661963,10	1176058,15	31
706795005431657	661985,27	1176158,20	1

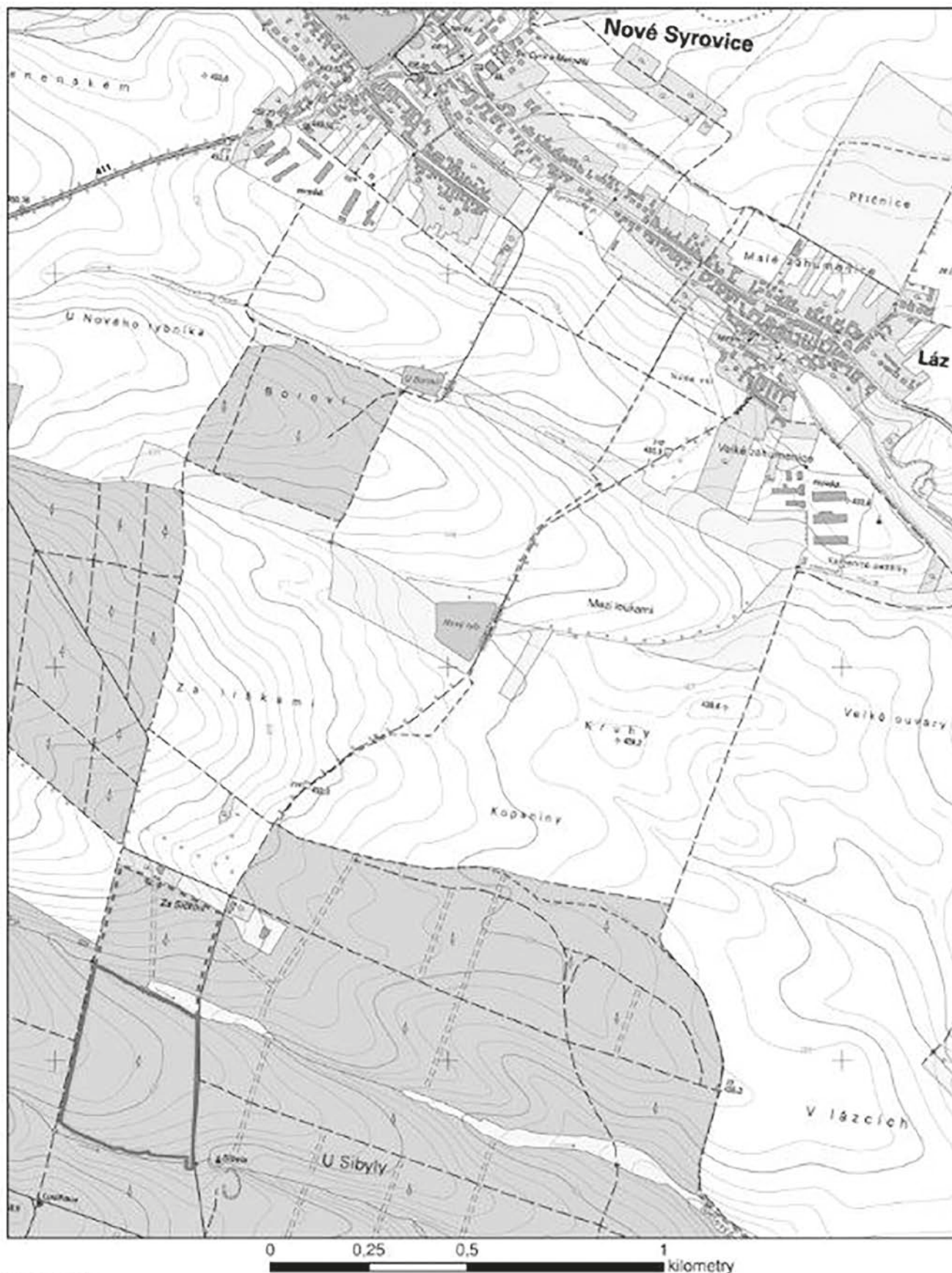
Příloha č. 2 k nařízení Kraje Vysočina č. 7/2015

Seznam souřadnic jednotné trigonometrické sítě katastrální (S-JTSK) jednotlivých vrcholů geometrického obrazce, kterými jsou stanoveny hranice ochranného pásma přírodní rezervace Habrová seč



číslo bodu	souřadnice – Y (m)	souřadnice – X (m)	pořadí bodu v obrazi
706795005431905	661896,86	1175759,20	1
706795005710002	661863,50	1175775,36	2
706795005710003	661840,43	1175787,22	3
706795005710004	661822,13	1175800,97	4
706795005710005	661805,77	1175806,92	5
706795005432303	661772,26	1175824,62	6
706795005432608	661687,49	1175862,21	7
706795005432795	661646,75	1175889,02	8
706795005432816	661640,43	1175890,44	9
706795005432833	661636,91	1175881,43	10
706795005432835	661636,30	1175850,64	11
706795004181903	661636,13	1175841,92	12
706795004181901	661636,06	1175835,62	13
706795004181900	661632,23	1175810,28	14
706795004181897	661595,45	1175682,95	15
706795005433058	661578,12	1175627,39	16
706795005432525	661710,14	1175560,21	17
706795004182051	661723,90	1175553,21	18
706795004182052	661730,14	1175550,20	19
706795004182047	661737,23	1175561,00	20
706795004182038	661768,97	1175547,09	21
706795004182041	661764,75	1175538,63	22
706795005432338	661762,47	1175534,07	23
706795005432097	661830,11	1175504,98	24
706795005432006	661863,48	1175632,09	25
706795005431905	661896,86	1175759,20	1

Příloha č. 3 k nařízení Kraje Vysočina č. 7/2015

Orientační grafické znázornění území přírodní rezervace Habrová seč a jejího ochranného pásma



Legenda

-  Hranice přírodní rezervace
-  Hranice ochranného pásma přírodní rezervace

Datové zdroje:
 Data © GIS Kraje Vysočina, 2015
 Podkladová data © ČÚZK, 2015
 Mapu zpracoval OŽPZ KrÚ Kraje Vysočina

NAŘÍZENÍ
Kraje Vysočina
ze dne 27. října 2015
č. 8/2015

o zřízení přírodní památky Horní Mrzatec a jejího ochranného pásma

Rada Kraje Vysočina vydává v souladu s § 7 a § 59 odst. 1 písm. k) zákona č. 129/2000 Sb., o krajích (krajské zřízení), ve znění pozdějších předpisů, a dle § 77a odst. 2 zákona č. 114/1992 Sb., o ochraně přírody a krajiny, ve znění pozdějších předpisů (dále také zákon o ochraně přírody), toto nařízení kraje:

Čl. 1

Vymezení přírodní památky

- (1) Zřizuje se přírodní památka Horní Mrzatec (dále jen „přírodní památka“).
- (2) Přírodní památka se rozkládá na území Kraje Vysočina, v katastrálním území Mrákotín u Telče a katastrálním území Lhotka u Mrákotína. Hranice přírodní památky se stanoví uzavřeným geometrickým obrazcem s přímými stranami, jehož vrcholy jsou určeny souřadnicemi jednotné trigonometrické sítě katastrální⁴. Seznam souřadnic vrcholů geometrického obrazce tak, jak jdou v obrazi za sebou, je uveden v příloze č. 1 k tomuto nařízení.
- (3) Ochranné pásmo přírodní památky se rozkládá na území Kraje Vysočina, v katastrálním území Mrákotín u Telče. Hranice ochranného pásma přírodní památky se stanoví uzavřeným geometrickým obrazcem s přímými stranami, jejichž vrcholy jsou určeny souřadnicemi jednotné trigonometrické sítě katastrální¹. Seznam souřadnic vrcholů geometrického obrazce tak, jak jdou v obrazi za sebou, je uveden v příloze č. 2 k tomuto nařízení.
- (4) Orientační grafické znázornění území přírodní památky je uvedeno v příloze č. 3 k tomuto nařízení.

Čl. 2

Předmět ochrany

Předmětem ochrany přírodní památky jsou:

- a) biotop oligotrofního rybníka s výskytem vegetace letněných rybníků a vegetace vytrvalých obojživelných bylin, dále populace druhů na tyto biotopy vázaných, především pobřežnice jednokvětě (Littorella uniflora), skokana ostronosého (Rana arvalis), blatnice skvrnitá (Pelobates fuscus),
- b) typy přírodních stanovišť a druhy, pro které byla jiným právním předpisem⁵ vyhlášena evropsky významná lokalita CZ0610029 Horní Mrzatec a které se nacházejí na území přírodní památky.

Čl. 3

Bližší ochranné podmínky

Jen se souhlasem příslušného orgánu ochrany přírody lze v přírodní památce:

- a) provádět terénní úpravy,
- b) měnit druh a/nebo způsob využití pozemků³,
- c) provádět zásahy do litorálních porostů, úpravy dna a břehů, včetně odbahňování (a to i loviště),
- d) měnit vodní režim území,
- e) chov ryb včetně činností vedoucích ke zvyšování přirozené úživnosti rybníka, k úpravě pH (včetně melioračního vápnění), řešení zdravotního stavu rybí obsádky,
- f) manipulace s vodní hladinou,
- g) zřizovat myslivecká zařízení (krmeliště, vnaďišť, újediště a slaniska); vypouštět a krmit divoké a polodivoké kachny.

Čl. 4

Činnosti a zásahy vázané na předchozí souhlas orgánu ochrany přírody v ochranném pásmu

Jen se souhlasem příslušného orgánu ochrany přírody lze v ochranném pásmu přírodní památky:

- a) měnit druh a/nebo způsob využití pozemků⁶.

Čl. 5

Závěrečná ustanovení

(1) Nedílnou součástí tohoto nařízení jsou:

- a) Příloha č. 1 – Seznam souřadnic jednotné trigonometrické sítě katastrální (S-JTSK) jednotlivých vrcholů geometrického obrazce, kterými jsou stanoveny hranice přírodní památky Horní Mrzatec.
- b) Příloha č. 2 – Seznam souřadnic jednotné trigonometrické sítě katastrální (S-JTSK) jednotlivých vrcholů geometrického obrazce, kterými jsou stanoveny hranice ochranného pásma přírodní památky Horní Mrzatec.
- c) Příloha č. 3 – Orientační grafické znázornění území přírodní památky Horní Mrzatec a jejího ochranného pásma.

⁴ Nařízení vlády č. 430/2006 Sb., o stanovení geodetických referenčních systémů a státních mapových děl závazných na území státu a zásadách jejich používání, ve znění pozdějších předpisů.

⁵ Nařízení vlády č. 318/2013 Sb., ve znění pozdějších předpisů, o stanovení národního seznamu evropsky významných lokalit

⁶ Ve smyslu § 80 odst. 1 zákona č. 183/2006 Sb., o územním plánování a stavebním řádu (stavební zákon) a § 2 odst. 3 a § 6 zákona č. 344/1992 Sb., o katastru nemovitostí České republiky (katastrální zákon), ve znění pozdějších předpisů

(2) Toto nařízení kraje nabývá účinnosti patnáctým dnem následujícím po vyhlášení ve Věstníku právních předpisů Kraje Vysočina.

V Jihlavě dne 27. října 2015

.....
MUDr. Jiří Běhounek v.r.
 hejtman Kraje Vysočina

.....
Ing. Vladimír Novotný v.r.
 náměstek hejtmána Kraje Vysočina

Příloha č. 1 k nařízení Kraje Vysočina č. 8/2015

Seznam souřadnic jednotné trigonometrické sítě katastrální (S-JTSK) jednotlivých vrcholů geometrického obrazce, kterými jsou stanoveny hranice přírodní památky Horní Mrzatec

číslo bodu	souřadnice – Y (m)	souřadnice – X (m)	pořadí bodu v obrazei
700053006991001	688053,88	1148905,69	1
700053006991002	688052,86	1148922,04	2
700053006120090	688040,73	1148932,16	3
700053006991003	687984,52	1148983,81	4
700053006991004	687986,86	1149010,82	5
700053006991005	688001,82	1149030,82	6
700053006120085	687999,47	1149067,79	7
700053006120084	687997,11	1149068,01	8
700053006991006	687992,97	1149071,04	9
700053006991007	687973,93	1149084,99	10
700053006991008	687943,70	1149111,71	11
700053006991009	687939,76	1149115,51	12
700053006991010	687925,45	1149132,74	13
700053006991011	687909,39	1149142,23	14
700053006991012	687886,61	1149157,42	15
681385002160045	687874,10	1149148,83	16
681385002160050	687861,60	1149137,78	17
681385002160066	687839,79	1149119,72	18
681385002160076	687825,65	1149108,70	19
681385002160083	687816,69	1149089,79	20
681385002160089	687808,03	1149057,49	21
681385002160075	687826,53	1148983,91	22
681385002160067	687837,81	1148947,03	23
681385002160064	687840,28	1148937,57	24
681385002160059	687847,46	1148905,79	25
681385002160057	687849,02	1148871,18	26
681385002160065	687840,13	1148802,66	27
681385002160082	687817,19	1148750,64	28
681385002160096	687800,12	1148742,44	29
681385002160102	687797,10	1148740,99	30
681385002160113	687776,52	1148731,27	31
681385002160112	687780,79	1148720,82	32

681385002160107	687786,80	1148709,78	33
681385002160104	687789,61	1148704,12	34
681385002160085	687812,87	1148711,41	35
681385002160084	687816,64	1148715,95	36
681385002160080	687820,34	1148712,55	37
681385002160077	687825,60	1148714,31	38
681385002160071	687832,62	1148728,55	39
681385002160051	687859,77	1148772,55	40
681385002160024	687909,85	1148700,01	41
700053006991013	687919,38	1148700,33	42
700053006991014	687919,83	1148727,98	43
700053006991015	687929,77	1148750,03	44
700053006991016	687931,67	1148761,42	45
700053006991017	687946,85	1148770,62	46
700053006991018	687973,13	1148778,07	47
700053006991019	687998,54	1148813,55	48
700053006991020	688026,58	1148825,23	49
700053006991021	688030,81	1148834,72	50
700053006991022	688032,56	1148839,84	51
700053006991001	688053,88	1148905,69	1

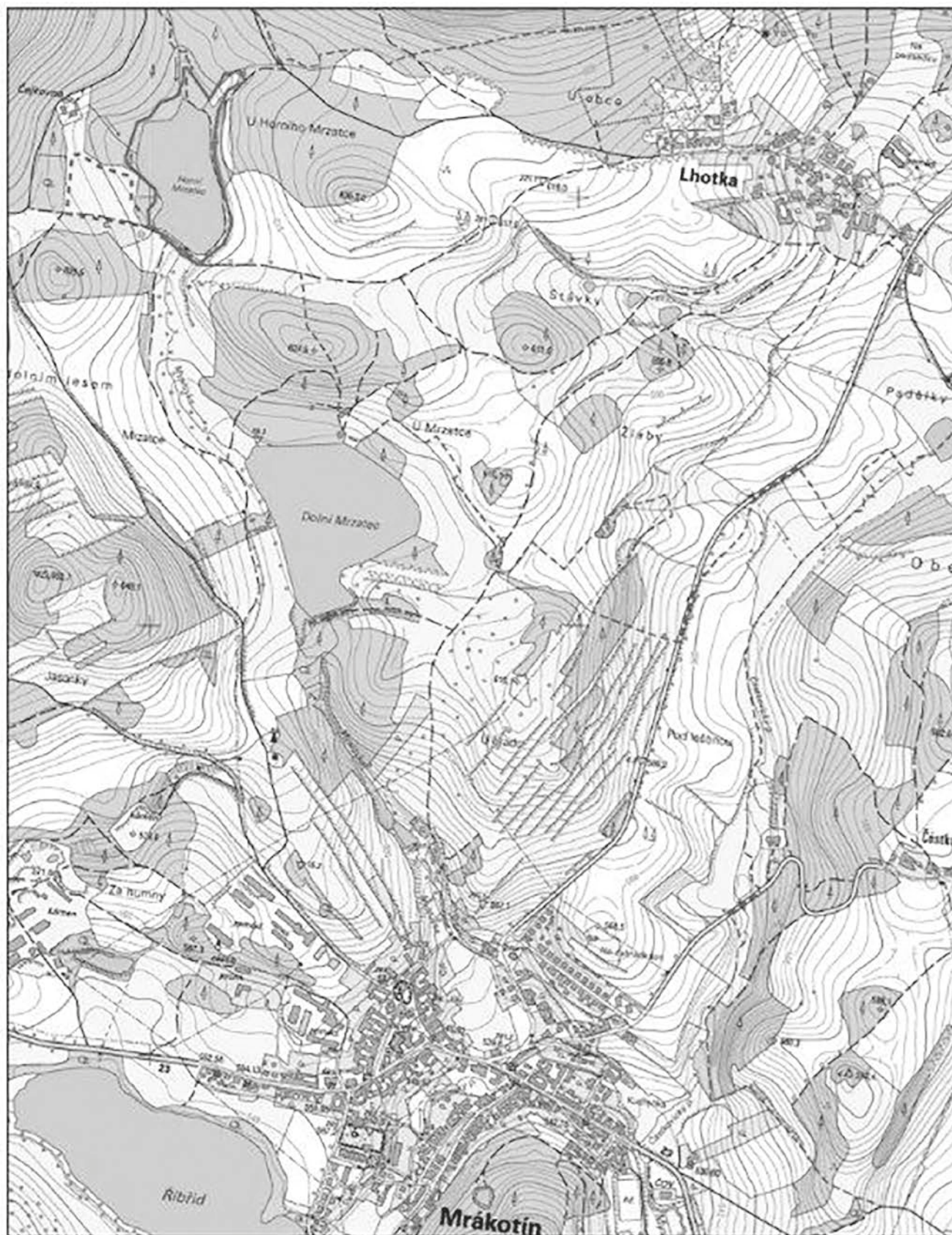
Příloha č. 2 k nařízení Kraje Vysočina č. 8/2015

Seznam souřadnic jednotné trigonometrické sítě katastrální (S-JTSK) jednotlivých vrcholů geometrického obrazce, kterými jsou stanoveny hranice ochranného pásma přírodní památky Horní Mrzatec

číslo bodu	souřadnice – Y (m)	souřadnice – X (m)	pořadí bodu v obraze
700053006990005	688191,47	1149038,83	1
700053006990011	688116,58	1149051,82	2
700053006991023	688081,09	1149056,64	3
700053006120087	688070,25	1149057,75	4
700053006120086	688041,35	1149063,87	5
700053006120085	687999,47	1149067,79	6
700053006991005	688001,82	1149030,82	7
700053006120088	688024,13	1149030,31	8
700053006120089	688041,08	1149006,49	9
700053006120056	688040,82	1148952,76	10
700053006120053	688116,18	1148929,48	11
700053006120050	688145,52	1148910,38	12
700053006990004	688158,87	1148900,04	13
700053006990003	688178,43	1148900,98	14
700053006990002	688183,02	1148937,88	15
700053006990005	688191,47	1149038,83	1

Příloha č. 3 k nařízení Kraje Vysočina č. 8/2015

Orientační grafické znázornění území přírodní památky Horní Mrzatec a jejího ochranného pásma



Legenda

- Hranice přírodní památky
- Hranice ochranného pásma přírodní památky

Datové zdroje:
 Data © GIS Kraje Vysočina, 2015
 Podkladová data © ČÚZK, 2015
 Mapu zpracoval OŽPZ KrÚ Kraje Vysočina

NAŘÍZENÍ
Kraje Vysočina
ze dne 27. října 2015
č. 9/2015

o zřízení přírodní památky Kozének a jejího ochranného pásma

Rada Kraje Vysočina vydává v souladu s § 7 a § 59 odst. 1 písm. k) zákona č. 129/2000 Sb., o krajích (krajské zřízení), ve znění pozdějších předpisů, a dle § 77a odst. 2 zákona č. 114/1992 Sb., o ochraně přírody a krajiny, ve znění pozdějších předpisů (dále také zákon o ochraně přírody), toto nařízení kraje:

Čl. 1

Vymezení přírodní památky

- (1) Zřizuje se přírodní památka Kozének (dále jen „přírodní památka“).
- (2) Přírodní památka se rozkládá na území Kraje Vysočina, v katastrálním území Lhánice. Hranice přírodní památky se stanoví uzavřenými geometrickými obrazy s přímými stranami, jejichž vrcholy jsou určeny souřadnicemi jednotné trigonometrické sítě katastrální⁷. Seznam souřadnic vrcholů geometrických obrazců tak, jak jdou v obrazcích za sebou, je uveden v příloze č. 1 k tomuto nařízení.
- (3) Ochranné pásmo přírodní památky se rozkládá na území Kraje Vysočina, v katastrálním území Lhánice. Hranice ochranného pásma přírodní památky se stanoví uzavřeným geometrickým obrazcem s přímými stranami, jejichž vrcholy jsou určeny souřadnicemi jednotné trigonometrické sítě katastrální¹. Seznam souřadnic vrcholů geometrického obrazce tak, jak jdou v obrazci za sebou, je uveden v příloze č. 2 k tomuto nařízení.
- (4) Orientační grafické znázornění území přírodní památky je uvedeno v příloze č. 3 k tomuto nařízení.

Čl. 2

Předmět ochrany

Předmětem ochrany přírodní památky jsou:

- a) mozaika různých typů suchých trávníků na tradiční pastvině a významné druhy rostlin a živočichů na tato stanoviště vázané,
- b) populace koniklece velkokvětého (*Pulsatilla grandis*), vstavače kukačky (*Orchis morio*) a přástevníka kostivalového (*Euplagia quadripunctaria*),
- c) typy přírodních stanovišť a druhy, pro které byla jiným právním předpisem⁸ vyhlášena evropsky významná lokalita CZ0614133 EVL Kozének a které se nacházejí na území přírodní památky.

Čl. 3

Bližší ochranné podmínky

Jen se souhlasem příslušného orgánu ochrany přírody lze v přírodní památce:

- a) povolovat a umisťovat nové stavby, provádět terénní úpravy,
- b) hospodařit na pozemcích způsobem vyžadujícím intenzivní technologie,
- c) měnit druh a/nebo způsob využití pozemků⁹,
- d) zřizovat nová myslivecká zařízení (krmeliště, vnařiště, újediště a slaniska),
- e) zakládat skládky či úložiště jiných materiálů, a to i přechodně,
- f) upravovat povrch cest s použitím jiného než místního přírodního materiálu stejného geologického původu,
- g) narušovat geologický podklad, provádět geologické práce spojené se zásahem do území (průzkumy, vrty).

Čl. 4

Činnosti a zásahy vázané na předchozí souhlas orgánu ochrany přírody v ochranném pásmu

Jen se souhlasem příslušného orgánu ochrany přírody lze v ochranném pásmu přírodní památky:

- a) hospodařit na pozemcích způsobem vyžadujícím intenzivní technologie,
- b) měnit druh a/nebo způsob využití pozemků³.

Čl. 5

Závěrečná ustanovení

(1) Nedílnou součástí tohoto nařízení jsou:

- a) Příloha č. 1 – Seznam souřadnic jednotné trigonometrické sítě katastrální (S-JTSK) jednotlivých vrcholů geometrických obrazců, kterými jsou stanoveny hranice přírodní památky Kozének.
- b) Příloha č. 2 – Seznam souřadnic jednotné trigonometrické sítě katastrální (S-JTSK) jednotlivých vrcholů geometrického obrazce, kterými jsou stanoveny hranice ochranného pásma přírodní památky Kozének.
- c) Příloha č. 3 – Orientační grafické znázornění území přírodní památky Kozének a jejího ochranného pásma.

⁷ Nařízení vlády č. 430/2006 Sb., o stanovení geodetických referenčních systémů a státních mapových děl závazných na území státu a zásadách jejich používání, ve znění pozdějších předpisů.

⁸ Nařízení vlády č. 318/2013 Sb., ve znění pozdějších předpisů, o stanovení národního seznamu evropsky významných lokalit

⁹ Ve smyslu § 80 odst. 1 zákona č. 183/2006 Sb., o územním plánování a stavebním řádu (stavební zákon) a § 2 odst. 3 a § 6 zákona č. 344/1992 Sb., o katastru nemovitostí České republiky (katastrální zákon), ve znění pozdějších předpisů

(2) Toto nařízení kraje nabývá účinnosti patnáctým dnem následujícím po vyhlášení ve Věstníku právních předpisů Kraje Vysočina.

V Jihlavě dne 27. října 2015

.....
MUDr. Jiří Běhounek v.r.
 hejtman Kraje Vysočina

.....
Ing. Vladimír Novotný v.r.
 náměstek hejtmána Kraje Vysočina

Příloha č. 1 k nařízení Kraje Vysočina č. 9/2015

Seznam souřadnic jednotné trigonometrické sítě katastrální (S-JTSK) jednotlivých vrcholů geometrických obrazců, kterými jsou stanoveny hranice přírodní památky Kozének

Geometrický obrazec č.1

číslo bodu	souřadnice – Y (m)	souřadnice – X (m)	pořadí bodu v obrazci
680851001600030	626296,88	1167359,44	1
680851000900013	626265,53	1167387,20	2
680851000900014	626263,73	1167388,56	3
680851000900083	626196,07	1167450,38	4
680851000900082	626063,17	1167572,99	5
680851001600009	626059,86	1167574,58	6
680851001600008	626052,31	1167577,33	7
680851000900078	625983,31	1167603,01	8
680851000900074	625940,55	1167583,95	9
680851000900058	625932,47	1167473,62	10
680851000900055	625884,85	1167477,04	11
680851000900054	625876,64	1167365,37	12
680851002760013	625876,31	1167352,00	13
680851000900002	625876,17	1167346,57	14
680851000900003	625871,15	1167291,05	15
680851000900004	625847,93	1167175,74	16
680851000900042	625838,60	1167163,39	17
680851000900041	625760,47	1167180,20	18
680851000900040	625703,29	1167196,59	19
680851002760009	625689,76	1167195,30	20
680851000900045	625591,84	1167185,97	21
680851000900039	625534,23	1167192,36	22
680851000900023	625416,34	1167228,77	23
680851000900022	625404,27	1167176,00	24
680851000900155	625495,85	1167146,66	25
680851000900044	625502,02	1167103,75	26
680851002760008	625500,04	1167099,62	27
680851002760007	625501,57	1167075,94	28
680851002760006	625615,56	1167025,75	29

680851002760014	625762,05	1166973,17	30
680851002760005	625766,61	1166971,53	31
680851000900005	625783,41	1167005,98	32
680851000900038	625799,82	1167047,63	33
680851000900033	625871,09	1167045,97	34
680851000900032	625911,93	1167098,32	35
680851000900037	625946,65	1167104,17	36
680851000900034	625979,65	1167131,74	37
680851000900035	625994,72	1167127,87	38
680851000900036	626037,15	1167121,36	39
680851000900066	626076,08	1167154,55	40
680851000900029	626118,30	1167189,95	41
680851002470016	626187,20	1167247,74	42
680851000900065	626188,79	1167249,07	43
680851001600006	626190,50	1167253,50	44
680851001600007	626192,15	1167257,94	45
680851000900086	626264,46	1167234,44	46
680851002470020	626294,99	1167352,15	47
680851001600030	626296,88	1167359,44	1

Geometrický obrazec č.2

číslo bodu	souřadnice – Y (m)	souřadnice – X (m)	pořadí bodu v obrazci
680851000900137	626099,00	1167384,57	1
680851000900136	626081,07	1167401,21	2
680851000900135	626084,37	1167438,65	3
680851000900134	626071,31	1167439,99	4
680851000900133	626071,28	1167441,21	5
680851000900132	626071,42	1167442,60	6
680851001590001	626072,28	1167451,31	7
680851000900131	626073,16	1167462,66	8
680851000900130	626024,96	1167464,44	9
680851001590034	626019,51	1167423,69	10
680851000900129	626018,87	1167419,78	11
680851001590033	626018,63	1167417,04	12
680851000900128	626013,04	1167411,83	13
680851000900127	626014,00	1167406,73	14
680851001590035	626020,25	1167374,07	15
680851000900125	626021,66	1167348,42	16
680851000900139	626096,03	1167358,73	17
680851000900138	626099,94	1167363,39	18
680851000900137	626099,00	1167384,57	1

Příloha č. 2 k nařízení Kraje Vysočina č. 9/2015

Seznam souřadnic jednotné trigonometrické sítě katastrální (S-JTSK) jednotlivých vrcholů geometrického obrazce, kterými jsou stanoveny hranice ochranného pásma přírodní památky Kozének



číslo bodu	souřadnice – Y (m)	souřadnice – X (m)	pořadí bodu v obrazi
680851000900078	625983,31	1167603,01	1
680851000900079	625977,90	1167687,11	2
680851002520090	625974,36	1167711,26	3
680851000900080	625974,24	1167712,05	4
680851000900075	625949,44	1167705,22	5
680851000900070	625848,53	1167677,41	6
680851000900071	625800,39	1167678,53	7
680851000900084	625788,72	1167671,24	8
680851000900092	625775,85	1167498,91	9
680851000900061	625766,61	1167373,46	10
680851000900027	625766,28	1167368,99	11
680851001600005	625765,74	1167361,36	12
680851000900069	625733,42	1167365,71	13
680851002480002	625722,74	1167367,38	14
680851002760012	625710,40	1167369,31	15
680851002760011	625692,57	1167253,07	16
680851002760009	625689,76	1167195,30	17
680851000900040	625703,29	1167196,59	18
680851000900041	625760,47	1167180,20	19
680851000900042	625838,60	1167163,39	20
680851000900004	625847,93	1167175,74	21
680851000900003	625871,15	1167291,05	22
680851000900002	625876,17	1167346,57	23
680851002760013	625876,31	1167352,00	24
680851000900054	625876,64	1167365,37	25
680851000900055	625884,85	1167477,04	26
680851000900058	625932,47	1167473,62	27
680851000900074	625940,55	1167583,95	28
680851000900078	625983,31	1167603,01	1

Příloha č. 3 k nařízení Kraje Vysočina č. 9/2015

Orientační grafické znázornění území přírodní památky Kozánek a jejího ochranného pásma



Legenda

-  Hranice přírodní památky
-  Hranice ochranného pásma přírodní památky

Datové zdroje:
 Data © GIS Kraje Vysočina, 2015
 Podkladová data © ČÚZK, 2015
 Mapu zpracoval OŽPZ KrÚ Kraje Vysočina

NAŘÍZENÍ
Kraje Vysočina
ze dne 27. října 2015
č. 10/2015

o zřízení přírodní památky U Lusthausu

Rada Kraje Vysočina vydává v souladu s § 7 a § 59 odst. 1 písm. k) zákona č. 129/2000 Sb., o krajích (krajské zřízení), ve znění pozdějších předpisů, a dle § 77a odst. 2 zákona č. 114/1992 Sb., o ochraně přírody a krajiny, ve znění pozdějších předpisů (dále také zákon o ochraně přírody), toto nařízení kraje:

Čl. 1

Vymezení přírodní památky

- (1) Zřizuje se přírodní památka U Lusthausu (dále jen „přírodní památka“).
- (2) Přírodní památka se rozkládá na území Kraje Vysočina, v katastrálním území Nové Syrovice. Hranice přírodní památky se stanoví uzavřeným geometrickým obrazcem s přímými stranami, jehož vrcholy jsou určeny souřadnicemi jednotné trigonometrické sítě katastrální¹⁰. Seznam souřadnic vrcholů geometrického obrazce tak, jak jdou v obrazení za sebou, je uveden v příloze č. 1 k tomuto nařízení.
- (3) Orientační grafické znázornění území přírodní památky je uvedeno v příloze č. 2 k tomuto nařízení.

Čl. 2

Předmět ochrany

Předmětem ochrany přírodní památky jsou:

- a) fragment smíšených jasanovo-olšových lužních lesů s výskytem významných druhů rostlin a živočichů
- b) populace ohrožené bledule jarní (*Leucojum vernum*)
- c) typy přírodních stanovišť a druhy, pro které byla jiným právním předpisem¹¹ vyhlášena evropsky významná lokalita CZ0610025 Habrová seč a které se nacházejí na území přírodní památky.

Čl. 3

Bližší ochranné podmínky

Jen se souhlasem příslušného orgánu ochrany přírody lze v přírodní památce:

- d) měnit vodní režim
- e) zřizovat nová myslivecká zařízení (krmeliště, vnaďiště, újediště a slaniska)
- f) zakládat skládky či úložiště jiných materiálů, a to i přechodně.

Čl. 4

Závěrečná ustanovení

- (1) Nedílnou součástí tohoto nařízení jsou:
 - a) Příloha č. 1 – Seznam souřadnic jednotné trigonometrické sítě katastrální (S-JTSK) jednotlivých vrcholů geometrického obrazce, kterými jsou stanoveny hranice přírodní památky U Lusthausu.
 - b) Příloha č. 2 – Orientační grafické znázornění území přírodní památky U Lusthausu.
- (2) Toto nařízení kraje nabývá účinnosti patnáctým dnem následujícím po vyhlášení ve Věstníku právních předpisů Kraje Vysočina.

V Jihlavě dne 27. října 2015

.....
MUDr. Jiří Běhounek v.r.
hejtman Kraje Vysočina

.....
Ing. Vladimír Novotný v.r.
náměstek hejtmána Kraje Vysočina

¹⁰ Nařízení vlády č. 430/2006 Sb., o stanovení geodetických referenčních systémů a státních mapových děl závazných na území státu a zásadách jejich používání, ve znění pozdějších předpisů.

¹¹ Nařízení vlády č. 318/2013 Sb., ve znění pozdějších předpisů, o stanovení národního seznamu evropsky významných lokalit

Příloha č. 1 k nařízení Kraje Vysočina č. 10/2015

Seznam souřadnic jednotné trigonometrické sítě katastrální (S-JTSK) jednotlivých vrcholů geometrického obrazce, kterými jsou stanoveny hranice přírodní památky U Lusthausu

Geometrický obrazec č.1

číslo bodu	souřadnice – Y (m)	souřadnice – X (m)	pořadí bodu v obrazei
706795005431843	661918,01	1176686,66	1
706795005431939	661884,42	1176689,80	2
706795005432004	661863,87	1176697,66	3
706795005432135	661819,56	1176704,13	4
706795005432370	661756,40	1176719,80	5
706795005432680	661671,24	1176728,19	6
706795005432761	661654,98	1176741,97	7
706795005432937	661608,71	1176757,25	8
706795005433063	661576,73	1176756,42	9
706795005433104	661566,41	1176796,11	10
706795005432775	661652,06	1176769,70	11
706795005432719	661663,71	1176773,65	12
706795005432539	661705,71	1176754,75	13
706795005432473	661727,17	1176751,82	14
706795005432404	661748,97	1176741,45	15
706795005432138	661819,07	1176730,67	16
706795005431857	661912,59	1176703,22	17
706795005431843	661918,01	1176686,66	1

NAŘÍZENÍ
Kraje Vysočina
ze dne 27. října 2015
č. 11/2015

o zřízení přírodní rezervace Havran a jejího ochranného pásma

Rada Kraje Vysočina vydává v souladu s § 7 a § 59 odst. 1 písm. k) zákona č. 129/2000 Sb., o krajích (krajské zřízení), ve znění pozdějších předpisů, a dle § 77a odst. 2 zákona č. 114/1992 Sb., o ochraně přírody a krajiny, ve znění pozdějších předpisů (dále také zákon o ochraně přírody), toto nařízení kraje:

Čl. 1

Vymezení přírodní rezervace

- (1) Zřizuje se přírodní rezervace Havran (dále jen „přírodní rezervace“).
- (2) Přírodní rezervace se rozkládá na území Kraje Vysočina, v katastrálním území Dukovany. Hranice přírodní rezervace se stanoví uzavřeným geometrickým obrazcem s přímými stranami, jehož vrcholy jsou určeny souřadnicemi jednotné trigonometrické sítě katastrální¹². Seznam souřadnic vrcholů geometrického obrazce tak, jak jdou v obrazci za sebou, je uveden v příloze č. 1 k tomuto nařízení.
- (3) Ochranné pásmo přírodní rezervace se rozkládá na území Kraje Vysočina, v katastrálním území Dukovany. Hranice ochranného pásma přírodní rezervace se stanoví uzavřeným geometrickým obrazcem s přímými stranami, jehož vrcholy jsou určeny souřadnicemi jednotné trigonometrické sítě katastrální¹. Seznam souřadnic vrcholů geometrického obrazce tak, jak jdou v obrazci za sebou, je uveden v příloze č. 2 k tomuto nařízení.
- (4) Orientační grafické znázornění území přírodní rezervace je uvedeno v příloze č. 3 k tomuto nařízení.

Čl. 2

Předmět ochrany

Předmětem ochrany přírodní rezervace jsou:

- a) komplex prudkých svahů nad řekou Jihlavou s biotopy skalní vegetace s kostřavou sivou, vegetace skal a drolní a suťové lesy s výskytem významných druhů rostlin a živočichů na tato specifická stanoviště vázaných,
- b) typy přírodních stanovišť a druhy, pro které byla jiným právním předpisem¹³ vyhlášena evropsky významná lokalita CZ0614134 Údolí Jihlavy a které se nacházejí na území přírodní rezervace.

Čl. 3

Bližší ochranné podmínky

Jen se souhlasem příslušného orgánu ochrany přírody lze v přírodní rezervaci:

- a) zřizovat nová myslivecká zařízení (krmeliště, vnařiště, újediště a slániska),
- b) zakládat skládky či úložiště jiných materiálů, a to i přechodně,
- c) upravovat povrch cest s použitím jiného než místního přírodního materiálu stejného geologického původu,
- d) narušovat geologický podklad, provádět geologické práce spojené se zásahem do území (průzkumy, vrty).

Čl. 4

Závěrečná ustanovení

- (1) Nedílnou součástí tohoto nařízení jsou:
 - a) Příloha č. 1 – Seznam souřadnic jednotné trigonometrické sítě katastrální (S-JTSK) jednotlivých vrcholů geometrického obrazce, kterými jsou stanoveny hranice přírodní rezervace Havran.
 - b) Příloha č. 2 – Seznam souřadnic jednotné trigonometrické sítě katastrální (S-JTSK) jednotlivých vrcholů geometrického obrazce, kterými jsou stanoveny hranice ochranného pásma přírodní rezervace Havran.
 - c) Příloha č. 3 – Orientační grafické znázornění území přírodní rezervace Havran a jejího ochranného pásma.
- (2) Toto nařízení kraje nabývá účinnosti patnáctým dnem následujícím po vyhlášení ve Věstníku právních předpisů Kraje Vysočina.

V Jihlavě dne 27. října 2015

.....
MUDr. Jiří Běhounek v.r.
hejtman Kraje Vysočina

.....
Ing. Vladimír Novotný v.r.
náměstek hejtmana Kraje Vysočina

¹² Nařízení vlády č. 430/2006 Sb., o stanovení geodetických referenčních systémů a státních mapových děl závazných na území státu a zásadách jejich používání, ve znění pozdějších předpisů.

¹³ Nařízení vlády č. 318/2013 Sb., ve znění pozdějších předpisů, o stanovení národního seznamu evropsky významných lokalit

Příloha č. 1 k nařízení Kraje Vysočina č. 11/2015

Seznam souřadnic jednotné trigonometrické sítě katastrální (S-JTSK) jednotlivých vrcholů geometrického obrazce, kterými jsou stanoveny hranice přírodní rezervace Havran

číslo bodu	souřadnice – Y (m)	souřadnice – X (m)	pořadí bodu v obrazci
633810006320011	628224,05	1168859,54	1
633810006320012	628192,64	1168878,33	2
633810006320013	628169,90	1168887,64	3
633810006320014	628151,05	1168899,21	4
633810006320015	628142,44	1168902,27	5
633810006320016	628123,20	1168915,78	6
633810006320017	628099,88	1168922,99	7
633810006320018	628107,47	1168904,16	8
633810006320019	628066,36	1168896,37	9
633810006320020	628037,21	1168926,72	10
633810006320021	627982,74	1168906,59	11
633810006320022	627887,69	1168983,04	12
633810006320023	627845,62	1168991,48	13
633810006320024	627843,48	1168989,38	14
633810006320025	627789,44	1169019,28	15
633810006320026	627782,68	1169022,03	16
633810005901646	627766,23	1169027,66	17
633810005901637	627781,83	1169009,86	18
633810005901626	627798,48	1168995,98	19
633810005901616	627811,07	1168953,41	20
633810005901612	627812,20	1168927,32	21
633810005901617	627808,70	1168899,11	22
633810005901608	627820,60	1168879,32	23
633810005901609	627816,28	1168847,21	24
633810005901613	627811,75	1168829,78	25
633810005901586	627877,33	1168806,10	26
633810005901584	627890,43	1168796,82	27
633810005901568	627931,95	1168772,47	28
633810005901566	627933,70	1168762,86	29
633810005901538	627969,73	1168733,88	30
633810005901458	628003,59	1168707,68	31
633810005901421	628023,06	1168700,07	32
633810005901382	628039,94	1168678,72	33
633810005901331	628063,50	1168649,88	34
633810005901278	628091,63	1168629,65	35
633810005901276	628091,75	1168601,93	36
633810005901246	628103,01	1168587,47	37

633810005901240	628105,72	1168572,35	38
633810005901232	628107,99	1168555,71	39
633810006320002	628120,33	1168554,29	40
633810006320003	628126,06	1168546,63	41
633810006320004	628131,17	1168551,95	42
633810006320005	628134,80	1168550,86	43
633810006320006	628155,51	1168613,08	44
633810006320031	628156,46	1168615,61	45
633810005901141	628154,67	1168616,90	46
633810005901162	628148,31	1168622,09	47
633810005901174	628142,70	1168629,20	48
633810005901178	628141,35	1168632,43	49
633810005901176	628141,85	1168635,37	50
633810005901173	628143,93	1168638,16	51
633810005901161	628148,56	1168640,20	52
633810005901137	628156,74	1168639,00	53
633810006320034	628157,23	1168638,82	54
633810006320010	628160,16	1168658,01	55
633810006320011	628224,05	1168859,54	1

Příloha č. 2 k nařízení Kraje Vysočina č. 11/2015

Seznam souřadnic jednotné trigonometrické sítě katastrální (S-JTSK) jednotlivých vrcholů geometrického obrazce, kterými jsou stanoveny hranice ochranného pásma přírodní rezervace Havran

číslo bodu	souřadnice – Y (m)	souřadnice – X (m)	pořadí bodu v obrazci
633810006320008	628157,49	1168632,96	1
633810006320033	628157,33	1168635,25	2
633810006320009	628157,13	1168638,15	3
633810006320034	628157,23	1168638,82	4
633810005901137	628156,74	1168639,00	5
633810005901161	628148,56	1168640,20	6
633810005901173	628143,93	1168638,16	7
633810005901176	628141,85	1168635,37	8
633810005901178	628141,35	1168632,43	9
633810005901174	628142,70	1168629,20	10
633810005901162	628148,31	1168622,09	11
633810005901141	628154,67	1168616,90	12
633810006320031	628156,46	1168615,61	13
633810006320007	628156,84	1168616,60	14
633810006320032	628156,90	1168618,11	15
633810006320008	628157,49	1168632,96	1

Příloha č. 3 k nařízení Kraje Vysočina č. 11/2015

Orientační grafické znázornění území přírodní rezervace Havran a jejího ochranného pásma



Legenda

- Hranice přírodní památky
- Hranice ochranného pásma přírodní památky

Datové zdroje:
 Data © GIS Kraje Vysočina, 2015
 Podkladová data © ČÚZK, 2015
 Mapu zpracoval OŽPZ KrÚ Kraje Vysočina

NAŘÍZENÍ
Kraje Vysočina
ze dne 27. října 2015
č. 12/2015

o zřízení přírodní rezervace Roštejnská obora

Rada Kraje Vysočina vydává v souladu s § 7 a § 59 odst. 1 písm. k) zákona č. 129/2000 Sb., o krajích (krajské zřízení), ve znění pozdějších předpisů, a dle § 77a odst. 2 zákona č. 114/1992 Sb., o ochraně přírody a krajiny, ve znění pozdějších předpisů (dále také zákon o ochraně přírody), toto nařízení kraje:

Čl. 1

Vymezení přírodní rezervace

- (1) Zřizuje se přírodní rezervace Roštejnská obora (dále jen „přírodní rezervace“).
- (2) Přírodní rezervace se rozkládá na území Kraje Vysočina, v katastrálním území Doupě. Hranice přírodní rezervace se stanoví uzavřeným geometrickým obrazcem s přímými stranami, jehož vrcholy jsou určeny souřadnicemi jednotné trigonometrické sítě katastrální¹⁴. Seznam souřadnic vrcholů geometrického obrazce tak, jak jdou v obraze za sebou, je uveden v příloze č. 1 k tomuto nařízení.
- (3) Orientační grafické znázornění území přírodní rezervace je uvedeno v příloze č. 2 k tomuto nařízení.

Čl. 2

Předmět ochrany

Předmětem ochrany přírodní rezervace jsou:

- a) komplex starých, pralesovitých, acidofilních bučin, květnatých bučin a suťových lesů s výskytem významných druhů rostlin a živočichů na tato stanoviště vázaných,
- b) populace páchníka hnědého (*Osmoderma barnabita*) a netopýra černého (*Barbastella barbastellus*),
- b) typy přírodních stanovišť a druhů, pro které byla jiným právním předpisem¹⁵ vyhlášena evropsky významná lokalita
- c) CZ0613002 Roštejnská obora a které se nacházejí na území přírodní rezervace.

Čl. 3

Bližší ochranné podmínky

Jen se souhlasem příslušného orgánu ochrany přírody lze v přírodní rezervaci:

- a) měnit vodní režim,
- b) zřizovat myslivecká zařízení (krmeliště, vnadiště, újediště a slaniska),
- c) zakládat skládky či úložiště jiných materiálů, a to i přechodně.

Čl. 4

Závěrečná ustanovení

- (1) Nedílnou součástí tohoto nařízení jsou:
 - a) Příloha č. 1 – Seznam souřadnic jednotné trigonometrické sítě katastrální (S-JTSK) jednotlivých vrcholů geometrického obrazce, kterými jsou stanoveny hranice přírodní rezervace Roštejnská obora.
 - b) Příloha č. 2 – Orientační grafické znázornění území přírodní rezervace Roštejnská obora.
- (2) Toto nařízení kraje nabývá účinnosti patnáctým dnem následujícím po vyhlášení ve Věstníku právních předpisů Kraje Vysočina.

V Jihlavě dne 27. října 2015

.....
MUDr. Jiří Běhounek v.r.
hejtman Kraje Vysočina

.....
Ing. Vladimír Novotný v.r.
náměstek hejtmána Kraje Vysočina

¹⁴ Nařízení vlády č. 430/2006 Sb., o stanovení geodetických referenčních systémů a státních mapových děl závazných na území státu a zásadách jejich používání, ve znění pozdějších předpisů.

¹⁵ Nařízení vlády č. 318/2013 Sb., ve znění pozdějších předpisů, o stanovení národního seznamu evropsky významných lokalit

Příloha č. 1 k nařízení Kraje Vysočina č. 12/2015

Seznam souřadnic jednotné trigonometrické sítě katastrální (S-JTSK) jednotlivých vrcholů geometrického obrazce, kterými jsou stanoveny hranice přírodní rezervace Roštejská obora

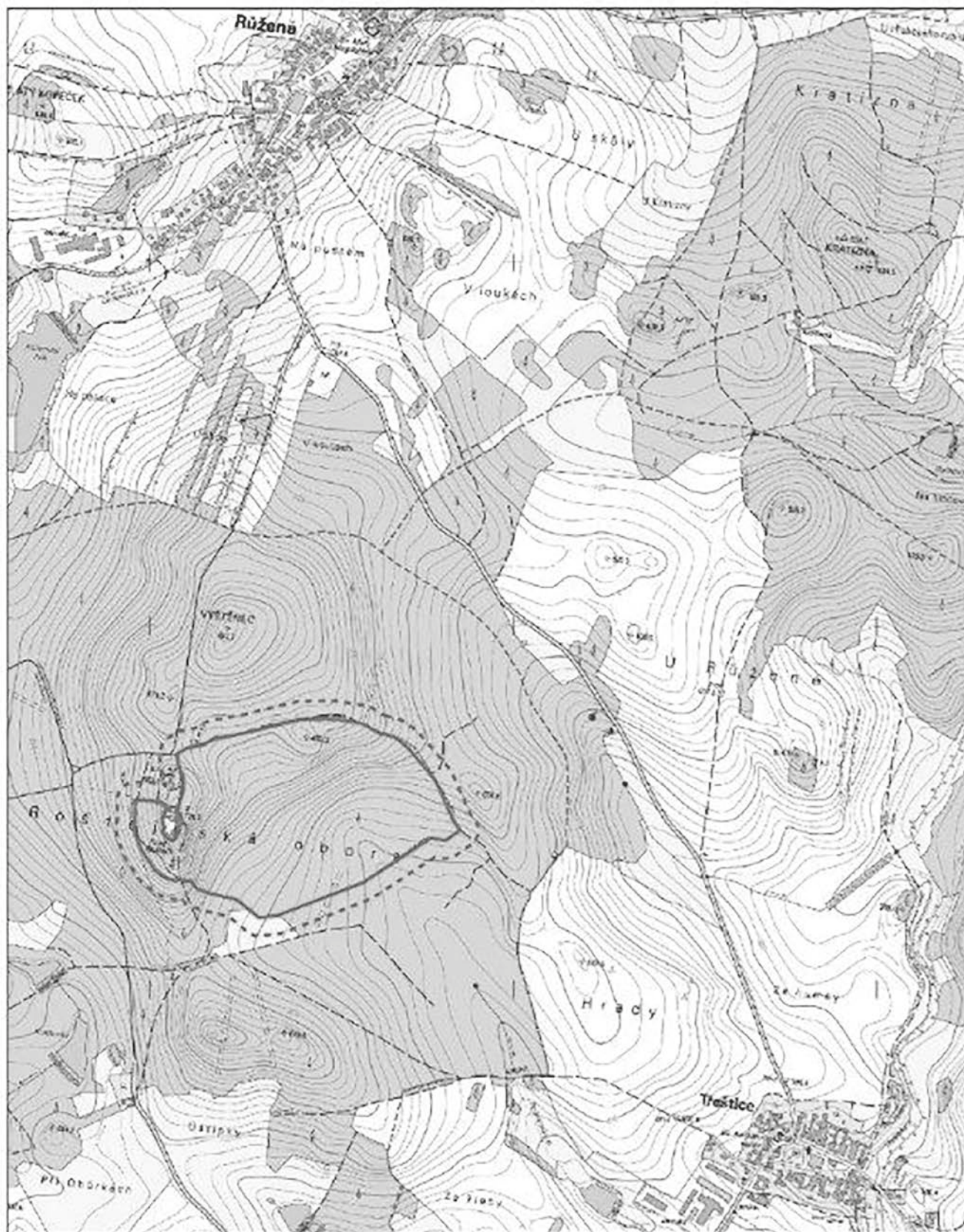
číslo bodu	souřadnice – Y (m)	souřadnice – X (m)	pořadí bodu v obrazi
631451001480039	683039,25	1144573,71	1
631451001480040	683032,93	1144586,35	2
631451001480061	683021,07	1144616,79	3
631451001480060	682984,24	1144671,73	4
631451001480059	682950,62	1144695,00	5
631451001480058	682927,54	1144702,50	6
631451001480057	682920,62	1144697,81	7
631451001480056	682884,05	1144702,79	8
631451001480054	682867,89	1144724,53	9
631451001480055	682848,13	1144730,82	10
631451001330429	682835,64	1144735,00	11
631451001330437	682764,20	1144752,25	12
631451001330438	682755,84	1144755,47	13
631451001330441	682697,60	1144803,31	14
631451001330443	682648,68	1144797,11	15
631451001330449	682502,74	1144741,32	16
631451001330450	682498,07	1144739,41	17
631451001330454	682411,79	1144706,36	18
631451001330462	682224,50	1144582,83	19
631451001480051	682185,37	1144590,37	20
631451001480050	682144,27	1144562,02	21
631451001480029	682151,96	1144552,84	22
631451001480028	682160,42	1144540,59	23
631451001480027	682166,33	1144528,64	24
631451001480026	682187,97	1144478,58	25
631451001480025	682207,60	1144435,53	26
631451001480023	682215,87	1144420,95	27
631451001480024	682217,01	1144419,18	28
631451001480022	682285,33	1144338,94	29
631451001480021	682305,66	1144319,88	30
631451001480020	682327,10	1144304,88	31
631451001480019	682369,60	1144293,92	32
631451001480018	682405,69	1144272,15	33
631451001480017	682423,03	1144266,88	34
631451001480016	682482,80	1144257,42	35
631451001480015	682494,17	1144256,36	36

631451001480014	682517,88	1144255,77	37
631451001480013	682582,40	1144257,54	38
631451001480012	682603,74	1144262,58	39
631451001480011	682633,74	1144268,98	40
631451001480010	682681,16	1144280,79	41
631451001480009	682731,25	1144292,92	42
631451001480008	682786,10	1144304,20	43
631451001480007	682812,44	1144306,14	44
631451001480006	682825,69	1144310,98	45
631451001480005	682844,57	1144323,56	46
631451001480004	682856,39	1144329,18	47
631451001480066	682866,45	1144330,61	48
631451001480003	682880,92	1144332,66	49
631451001480065	682885,93	1144333,73	50
631451001480002	682895,01	1144335,67	51
631451001480001	682919,67	1144349,65	52
631451001330381	682920,78	1144355,85	53
631451001330384	682919,54	1144370,37	54
631451001330386	682917,71	1144384,97	55
631451001330390	682913,35	1144399,92	56
631451001330401	682906,16	1144416,60	57
631451001330402	682905,75	1144417,54	58
631451001330405	682904,82	1144425,20	59
631451001330404	682905,20	1144447,88	60
631451001330400	682906,31	1144453,82	61
631451001330379	682921,23	1144501,78	62
631451001330365	682925,90	1144535,80	63
631451001330374	682923,59	1144537,12	64
631451001330382	682920,43	1144538,00	65
631451001330383	682919,95	1144535,50	66
631451001330385	682919,01	1144531,73	67
631451001330389	682915,74	1144529,04	68
631451001330392	682911,70	1144529,23	69
631451001330393	682909,73	1144531,56	70
631451001330391	682912,48	1144538,31	71
631451001330396	682909,03	1144542,99	72
631451001330376	682923,27	1144564,55	73
631451001330378	682922,04	1144571,58	74
631451001330362	682926,79	1144576,14	75
631451001330372	682924,16	1144581,54	76



631451001330358	682928,64	1144584,86	77
631451001330356	682929,68	1144587,96	78
631451001330352	682931,88	1144590,41	79
631451001330348	682937,56	1144590,70	80
631451001330335	682950,37	1144582,88	81
631451001330328	682959,70	1144573,53	82
631451000760008	682960,26	1144566,76	83
631451000760007	682960,96	1144558,61	84
631451001330326	682963,93	1144528,06	85
631451001330327	682961,55	1144520,68	86
631451001330329	682958,72	1144521,39	87
631451001330330	682958,35	1144520,14	88
631451001330334	682952,49	1144502,41	89
631451001330338	682946,69	1144503,80	90
631451001330342	682941,82	1144504,96	91
631451001330343	682941,41	1144503,51	92
631451001480030	682948,26	1144495,13	93
631451001480032	682958,28	1144495,59	94
631451001480033	682968,48	1144484,15	95
631451001480034	682997,17	1144481,16	96
631451001480035	683019,53	1144480,36	97
631451001480036	683038,19	1144479,91	98
631451001480037	683037,22	1144518,30	99
631451001480038	683039,19	1144541,79	100
631451001480039	683039,25	1144573,71	1

Příloha č. 2 k nařízení Kraje Vysočina č. 12/2015

Orientační grafické znázornění území přírodní rezervace Roštejská obora



Legenda

-  Hranic přírodní rezervace
-  Hranice ochranného pásma přírodní rezervace

Datové zdroje:
 Data © GIS Kraje Vysočina, 2015
 Podkladová data © ČÚZK, 2015
 Mapu zpracoval OŽPZ KrÚ Kraje Vysočina

NAŘÍZENÍ
Kraje Vysočina
ze dne 3. listopadu 2015
č. 13/2015

o zřízení přírodní památky Kamenický rybník

Rada Kraje Vysočina vydává v souladu s § 7 a § 59 odst. 1 písm. k) zákona č. 129/2000 Sb., o krajích (krajské zřízení), ve znění pozdějších předpisů, a dle § 77a odst. 2 zákona č. 114/1992 Sb., o ochraně přírody a krajiny, ve znění pozdějších předpisů (dále také zákon o ochraně přírody), toto nařízení kraje:

Čl. 1

Vymezení přírodní památky

- (1) Zřizuje se přírodní památka Kamenický rybník (dále jen „přírodní památka“).
- (2) Přírodní památka se rozkládá na území Kraje Vysočina, v katastrálním území Dubí a katastrálním území Kamenice u Herálce. Hranice přírodní památky se stanoví uzavřeným geometrickým obrazcem s přímými stranami, jehož vrcholy jsou určeny souřadnicemi jednotné trigonometrické sítě katastrální¹⁶. Seznam souřadnic vrcholů geometrického obrazce tak, jak jdou v obrazi za sebou, je uveden v příloze č. 1 k tomuto nařízení.
- (3) Orientační grafické znázornění území přírodní památky je uvedeno v příloze č. 2 k tomuto nařízení.

Čl. 2

Předmět ochrany

Předmětem ochrany přírodní památky jsou:

- a) biotop oligotrofního rybníka s výskytem vegetace letněných rybníků a významných druhů rostlin a živočichů vázaných na tento biotop,
- b) populace puchýřky útlé (*Coleanthus subtilis*), masnice vodní (*Tillaea aquatica*), blatnice skvrnitá (*Pelobates fuscus*), kuňky obecné (*Bombina bombina*),
- c) typy přírodních stanovišť a druhy, pro které byla jiným právním předpisem¹⁷ vyhlášena evropsky významná lokalita CZ0614132 Kamenický rybník a které se nacházejí na území přírodní památky.

Čl. 3

Bližší ochranné podmínky

Jen se souhlasem příslušného orgánu ochrany přírody lze v přírodní památce:

- a) provádět terénní úpravy,
- b) měnit druh a/nebo způsob využití pozemků,
- c) měnit vodní režim území,
- d) provádět zásahy do litorálních porostů, úpravy dna a břehů, včetně odbahňování (a to i loviště),
- e) chov ryb včetně činností vedoucích ke zvyšování přirozené úživnosti rybníka, k úpravě pH (včetně melioračního vápnění), řešení zdravotního stavu rybí obsádky¹⁸,
- f) manipulace s vodní hladinou,
- g) zřizovat myslivecká zařízení (krmeliště, vnařiště, újediště a slaniska); vypouštět a krmit divoké a polodivoké kachny.

Čl. 4

Závěrečná ustanovení

- (1) Nedílnou součástí tohoto nařízení jsou:
 - a) Příloha č. 1 – Seznam souřadnic jednotné trigonometrické sítě katastrální (S-JTSK) jednotlivých vrcholů geometrického obrazce, kterými jsou stanoveny hranice přírodní památky Kamenický rybník.
 - b) Příloha č. 2 – Orientační grafické znázornění území přírodní památky Kamenický rybník.
- (2) Toto nařízení kraje nabývá účinnosti patnáctým dnem následujícím po vyhlášení ve Věstníku právních předpisů Kraje Vysočina.

V Jihlavě dne 3. listopadu 2015

.....
MUDr. Jiří Běhounek v.r.
hejtman Kraje Vysočina

.....
Ing. Vladimír Novotný v.r.
náměstek hejtmana Kraje Vysočina

¹⁶ Nařízení vlády č. 430/2006 Sb., o stanovení geodetických referenčních systémů a státních mapových děl závazných na území státu a zásadách jejich používání, ve znění pozdějších předpisů.

¹⁷ Nařízení vlády č. 318/2013 Sb., ve znění pozdějších předpisů, o stanovení národního seznamu evropsky významných lokalit

¹⁸ Závadné látky dle § 39 odst. 1 zákona č. 254/2001 Sb., vodní zákona, ve znění pozdějších předpisů

Příloha č. 1 k nařízení Kraje Vysočina č. 13/2015



Seznam souřadnic jednotné trigonometrické sítě katastrální (S-JTSK) jednotlivých vrcholů geometrického obrazce, kterými jsou stanoveny hranice přírodní památky Kamenický rybník

číslo bodu	souřadnice – Y (m)	souřadnice – X (m)	pořadí bodu v obrazci
792586000770003	678731,75	1114356,87	1
792586001040021	678731,02	1114358,09	2
792586001040020	678728,77	1114361,81	3
792586001040019	678728,69	1114361,94	4
792586001040016	678720,51	1114375,51	5
792586001040015	678702,55	1114378,76	6
792586001040014	678688,87	1114389,53	7
662542002390013	678684,89	1114392,12	8
662542002390012	678664,37	1114387,94	9
662542002390011	678651,67	1114384,82	10
662542002390010	678638,25	1114385,32	11
662542002390009	678623,20	1114382,76	12
662542002390008	678608,37	1114382,30	13
662542002390007	678585,42	1114381,02	14
662542002390006	678564,09	1114378,53	15
662542002390005	678539,02	1114369,66	16
662542002390018	678526,42	1114364,59	17
662542002390004	678523,21	1114363,30	18
662542002390003	678483,08	1114362,85	19
662542002390017	678480,82	1114362,33	20
662542002390002	678383,67	1114340,22	21
662542002390001	678367,06	1114322,45	22
662542002270592	678364,55	1114314,99	23
662542002270559	678390,62	1114285,09	24
662542002270544	678405,84	1114268,40	25
662542002270486	678458,82	1114201,73	26
792586000942433	678459,38	1114201,01	27
792586000942432	678460,50	1114200,07	28
792586000942421	678499,27	1114164,00	29
792586000942419	678516,83	1114147,67	30
792586000942417	678521,50	1114150,91	31
792586000942414	678523,25	1114152,12	32
792586000942405	678563,52	1114169,34	33
792586000942394	678597,30	1114200,84	34
792586000942382	678638,95	1114220,31	35
792586000942361	678676,90	1114235,31	36
792586000942353	678689,82	1114240,72	37
792586000660006	678672,77	1114259,07	38
792586000660007	678664,02	1114267,84	39
792586000660008	678659,12	1114292,46	40
792586000770001	678700,49	1114341,03	41
792586000770002	678702,43	1114340,72	42
792586000770003	678731,75	1114356,87	1

Příloha č. 2 k nařízení Kraje Vysočina č. 13/2015

Orientační grafické znázornění území přírodní památky Kamenický rybník

**Legenda**

-  hranice přírodní památky
-  hranice ochranného pásma přírodní památky

0 110 220 440 660 880
metry

Datové zdroje:
Data © GIS Kraje Vysočina, 2015
Podkladová data © ČÚZK, 2015
Mapu zpracoval OŽPZ KrÚ Kraje Vysočina

NAŘÍZENÍ
Kraje Vysočina
ze dne 3. listopadu 2015
č. 14/2015

o zřízení přírodní rezervace U Jezera a jejího ochranného pásma

Rada Kraje Vysočina vydává v souladu s § 7 a § 59 odst. 1 písm. k) zákona č. 129/2000 Sb., o krajích (krajské zřízení), ve znění pozdějších předpisů, a dle § 77a odst. 2 zákona č. 114/1992 Sb., o ochraně přírody a krajiny, ve znění pozdějších předpisů (dále také zákon o ochraně přírody), toto nařízení kraje:

Čl. 1

Vymezení přírodní rezervace

- (1) Zřizuje se přírodní rezervace U Jezera (dále jen „přírodní rezervace“).
- (2) Přírodní rezervace se rozkládá na území Kraje Vysočina, v katastrálním území Mohelno. Hranice přírodní rezervace se stanoví uzavřeným geometrickým obrazcem s přímými stranami, jehož vrcholy jsou určeny souřadnicemi jednotné trigonometrické sítě katastrální¹⁹. Seznam souřadnic vrcholů geometrického obrazce tak, jak jdou v obrazci za sebou, je uveden v příloze č. 1 k tomuto nařízení.
- (3) Ochranné pásmo přírodní rezervace se rozkládá na území Kraje Vysočina, v katastrálním území Mohelno. Hranice ochranného pásma přírodní rezervace se stanoví uzavřeným geometrickým obrazcem s přímými stranami, jehož vrcholy jsou určeny souřadnicemi jednotné trigonometrické sítě katastrální¹. Seznam souřadnic vrcholů geometrického obrazce tak, jak jdou v obrazci za sebou, je uveden v příloze č. 2 k tomuto nařízení.
- (4) Orientační grafické znázornění území přírodní rezervace je uvedeno v příloze č. 3 k tomuto nařízení.

Čl. 2

Předmět ochrany

Předmětem ochrany přírodní rezervace jsou:

- a) komplex prudkých svahů nad řekou Jihlavou s biotopy skalní vegetace s kostřavou sivou, vegetace skal, úzkolistými suchými trávníky a acidofilními stepními trávníky a hercynskými dubohabřinami s výskytem významných druhů rostlin a živočichů,
- b) populace přástevníka kostivalového (*Euplagia quadripunctaria*), sleziníku hadcového (*Asplenium cuneifolium*), pryšce sivého menšího (*Euphorbia seguieriana* subsp. *minor*) a ještěrky zelené (*Lacerta viridis*),
- c) typy přírodních stanovišť a druhy, pro které byla jiným právním předpisem²⁰ vyhlášena evropsky významná lokalita CZ0614134 Údolí Jihlavy a které se nacházejí na území přírodní rezervace.

Čl. 3

Bližší ochranné podmínky

Jen se souhlasem příslušného orgánu ochrany přírody lze v přírodní rezervaci:

- a) zřizovat nová myslivecká zařízení (krmeliště, vnadiště, újediště a slaniska),
- b) zakládat skládky či úložiště jiných materiálů, a to i přechodně,
- c) upravovat povrch cest s použitím jiného než místního přírodního materiálu stejného geologického původu,
- d) narušovat geologický podklad, provádět geologické práce spojené se zásahem do území (průzkumy, vrty).

Čl. 4

Závěrečná ustanovení

- (1) Nedílnou součástí tohoto nařízení jsou:
 - a) Příloha č. 1 – Seznam souřadnic jednotné trigonometrické sítě katastrální (S-JTSK) jednotlivých vrcholů geometrického obrazce, kterými jsou stanoveny hranice přírodní rezervace U Jezera.
 - b) Příloha č. 2 – Seznam souřadnic jednotné trigonometrické sítě katastrální (S-JTSK) jednotlivých vrcholů geometrického obrazce, kterými jsou stanoveny hranice ochranného pásma přírodní rezervace U Jezera.
 - c) Příloha č. 3 – Orientační grafické znázornění území přírodní rezervace U Jezera a jejího ochranného pásma.
- (2) Toto nařízení kraje nabývá účinnosti patnáctým dnem následujícím po vyhlášení ve Věstníku právních předpisů Kraje Vysočina.

V Jihlavě dne 3. listopadu 2015

.....
MUDr. Jiří Běhounek v.r.
hejtman Kraje Vysočina

.....
Ing. Vladimír Novotný v.r.
náměstek hejtmána Kraje Vysočina

¹⁹ Nařízení vlády č. 430/2006 Sb., o stanovení geodetických referenčních systémů a státních mapových děl závazných na území státu a zásadách jejich používání, ve znění pozdějších předpisů.

²⁰ Nařízení vlády č. 318/2013 Sb., ve znění pozdějších předpisů, o stanovení národního seznamu evropsky významných lokalit

Příloha č. 1 k nařízení Kraje Vysočina č. 14/2015

Seznam souřadnic jednotné trigonometrické sítě katastrální (S-JTSK) jednotlivých vrcholů geometrického obrazce, kterými jsou stanoveny hranice přírodní rezervace U Jezera

číslo bodu	souřadnice – Y (m)	souřadnice – X (m)	pořadí bodu v obrazci
698059001010081	631992,80	1167527,18	1
698059001010084	631921,64	1167488,83	2
698059001010082	631910,82	1167484,77	3
698059001010080	631894,68	1167480,55	4
698059001010079	631856,89	1167470,47	5
698059001010078	631836,76	1167471,84	6
698059001010077	631821,48	1167470,17	7
698059001010076	631800,81	1167480,06	8
698059001010075	631780,68	1167481,83	9
698059001010074	631756,39	1167487,38	10
698059001010073	631751,18	1167490,25	11
698059001010072	631728,12	1167500,59	12
698059001010071	631726,03	1167508,33	13
698059001010070	631728,39	1167516,33	14
698059001010069	631727,46	1167522,99	15
698059001010068	631693,06	1167554,07	16
698059001010067	631687,13	1167557,85	17
698059001010066	631674,19	1167577,25	18
698059001010065	631663,54	1167579,59	19
698059001010064	631659,90	1167587,24	20
698059001010063	631654,43	1167590,88	21
698059001010062	631643,92	1167600,18	22
698059001010061	631632,81	1167608,10	23
698059001010060	631624,73	1167607,00	24
698059001010220	631617,82	1167608,81	25
698059001010059	631616,44	1167612,95	26
698059001010058	631611,47	1167621,96	27
698059001010057	631601,79	1167632,13	28
698059001010053	631588,13	1167652,98	29
698059001010056	631583,65	1167657,21	30
698059001010055	631572,18	1167662,23	31
698059001010054	631560,06	1167666,52	32
698059001010052	631540,45	1167665,57	33
698059001010051	631491,32	1167677,61	34
698059001010050	631480,98	1167669,88	35
698059001010049	631460,82	1167679,72	36
698059001010048	631417,20	1167684,25	37

698059001010047	631392,65	1167672,37	38
698059001010046	631344,67	1167687,91	39
698059001010045	631251,64	1167708,84	40
698059001010044	631167,28	1167735,20	41
698059001010043	631122,06	1167741,19	42
698059001010042	631083,79	1167747,83	43
698059001010041	630994,73	1167748,69	44
698059001010040	631007,21	1167731,73	45
698059001010487	630986,74	1167738,94	46
698059001010486	630974,43	1167721,02	47
698059001010039	630983,07	1167706,15	48
698059001010038	630991,34	1167695,01	49
698059001010037	631037,35	1167666,47	50
698059001010036	631085,94	1167644,66	51
698059001010199	631109,26	1167635,88	52
698059001010489	631123,80	1167628,64	53
698059001010200	631135,88	1167617,74	54
698059001010201	631133,69	1167614,19	55
698059001010035	631117,79	1167619,99	56
698059001010488	631091,99	1167627,92	57
698059001010202	630994,10	1167628,85	58
698059001010195	630910,51	1167654,10	59
698059001010196	630901,70	1167641,88	60
698059001010034	630943,12	1167603,46	61
698059001010033	630954,97	1167590,94	62
698059001010032	630999,37	1167559,91	63
698059001010031	631015,55	1167554,41	64
698059001010484	631040,60	1167523,09	65
698059001010193	631047,31	1167510,30	66
698059001010187	631071,86	1167475,06	67
698059001010485	631062,81	1167479,05	68
698059001010188	631038,81	1167495,50	69
698059001010189	631029,70	1167512,41	70
698059001010190	630990,04	1167526,51	71
698059006000089	631029,15	1167464,87	72
698059006000088	631055,07	1167429,91	73
698059006000087	631050,34	1167384,94	74
698059006000086	631032,20	1167336,38	75
698059006000085	630996,55	1167304,60	76
698059006000084	630919,55	1167229,64	77
698059006000083	630820,73	1167145,25	78

698059006000020	630876,06	1167126,31	79
698059009330003	630927,79	1167140,35	80
698059006730020	630998,17	1167087,57	81
698059006730058	631060,93	1167060,11	82
698059006730057	631079,77	1167055,27	83
698059006730021	631094,08	1167055,31	84
698059006730022	631143,03	1167072,98	85
698059009330005	631208,75	1167006,43	86
698059009330006	631215,25	1167087,12	87
698059009330007	631214,16	1167090,63	88
698059009330008	631213,88	1167092,39	89
698059009330009	631214,93	1167097,05	90
698059009330010	631228,13	1167124,09	91
698059009330011	631240,90	1167145,56	92
698059009330012	631237,88	1167157,96	93
698059009330013	631243,39	1167198,84	94
698059009330014	631253,93	1167219,80	95
698059009330015	631262,98	1167233,31	96
698059009330016	631271,19	1167253,06	97
698059009330017	631275,73	1167262,60	98
698059009330018	631281,44	1167271,66	99
698059009330019	631285,47	1167280,88	100
698059009330020	631293,84	1167303,34	101
698059009330021	631294,90	1167322,01	102
698059009330022	631301,92	1167340,19	103
698059009330023	631232,43	1167402,10	104
698059009330024	631233,78	1167402,92	105
698059009330025	631225,40	1167407,99	106
698059009330026	631189,05	1167507,76	107
698059009330027	631188,02	1167528,35	108
698059009330028	631192,46	1167551,34	109
698059009330029	631193,57	1167556,94	110
698059009330030	631195,73	1167564,91	111
698059009330053	631202,46	1167570,95	112
698059009331001	631202,84	1167588,06	113
698059009331002	631170,10	1167625,48	114
698059009331003	631160,84	1167640,32	115
698059009331004	631158,61	1167653,24	116
698059009331005	631158,91	1167658,52	117
698059009331006	631173,86	1167669,10	118
698059009331007	631209,55	1167653,95	119

698059009331008	631237,71	1167633,51	120
698059009331009	631278,18	1167617,65	121
698059009331010	631389,42	1167565,59	122
698059009331011	631425,21	1167550,03	123
698059009331012	631495,37	1167530,71	124
698059009331013	631572,55	1167495,53	125
698059009331014	631595,94	1167477,43	126
698059009330052	631611,13	1167456,97	127
698059009330041	631617,91	1167443,17	128
698059009330042	631632,10	1167429,99	129
698059009330043	631674,59	1167413,04	130
698059009330044	631756,89	1167357,36	131
698059009330045	631819,25	1167342,80	132
698059009330046	631834,54	1167335,63	133
698059009330047	631842,10	1167334,33	134
698059009331015	631864,07	1167341,18	135
698059009331016	631889,09	1167348,29	136
698059009331017	631909,63	1167358,87	137
698059009331018	631935,86	1167374,43	138
698059009331019	631965,35	1167379,81	139
698059009330055	632006,32	1167390,80	140
698059001010081	631992,80	1167527,18	1

Příloha č. 2 k nařízení Kraje Vysočina č. 14/2015

Seznam souřadnic jednotné trigonometrické sítě katastrální (S-JTSK) jednotlivých vrcholů geometrického obrazce, kterými jsou stanoveny hranice ochranného pásma přírodní rezervace U Jezera

číslo bodu	souřadnice – Y (m)	souřadnice – X (m)	pořadí bodu v obrazci
698059009330047	631842,10	1167334,33	1
698059009330046	631834,54	1167335,63	2
698059009330045	631819,25	1167342,80	3
698059009330044	631756,89	1167357,36	4
698059009330043	631674,59	1167413,04	5
698059009330042	631632,10	1167429,99	6
698059009330041	631617,91	1167443,17	7
698059009330052	631611,13	1167456,97	8
698059009331014	631595,94	1167477,43	9
698059009331013	631572,55	1167495,53	10
698059009331012	631495,37	1167530,71	11
698059009331011	631425,21	1167550,03	12
698059009331010	631389,42	1167565,59	13
698059009331009	631278,18	1167617,65	14

698059009331008	631237,71	1167633,51	15
698059009331007	631209,55	1167653,95	16
698059009331006	631173,86	1167669,10	17
698059009331005	631158,91	1167658,52	18
698059009331004	631158,61	1167653,24	19
698059009331003	631160,84	1167640,32	20
698059009331002	631170,10	1167625,48	21
698059009331001	631202,84	1167588,06	22
698059009330053	631202,46	1167570,95	23
698059009330030	631195,73	1167564,91	24
698059009330029	631193,57	1167556,94	25
698059009330028	631192,46	1167551,34	26
698059009330027	631188,02	1167528,35	27
698059009330026	631189,05	1167507,76	28
698059009330025	631225,40	1167407,99	29
698059009330024	631233,78	1167402,92	30
698059009330023	631232,43	1167402,10	31
698059009330022	631301,92	1167340,19	32
698059009330021	631294,90	1167322,01	33
698059009330020	631293,84	1167303,34	34
698059009330019	631285,47	1167280,88	35
698059009330018	631281,44	1167271,66	36
698059009330017	631275,73	1167262,60	37
698059009330031	631327,03	1167242,98	38
698059009330032	631334,41	1167262,89	39
698059009330033	631354,97	1167256,86	40
698059009330034	631523,46	1167355,36	41
698059009330035	631586,93	1167352,79	42
698059009330036	631623,54	1167318,75	43
698059009330037	631632,35	1167272,89	44
698059009330038	631645,24	1167229,38	45
698059009330039	631661,78	1167199,69	46
698059009330040	631672,69	1167192,26	47
698059009330051	631673,52	1167193,73	48
698059009331020	631686,23	1167200,14	49
698059009331021	631697,51	1167207,15	50
698059009331022	631705,55	1167236,24	51
698059009331023	631715,62	1167240,82	52
698059009331024	631737,89	1167253,73	53
698059009331025	631794,12	1167296,94	54
698059009331026	631809,27	1167306,40	55
698059009330047	631842,10	1167334,33	1

Příloha č. 3 k nařízení Kraje Vysočina č. 14/2015

Orientační grafické znázornění území přírodní rezervace U Jezera a jejího ochranného pásma



Legenda

- hranice přírodní rezervace
- hranice ochranného pásma přírodní rezervace

0 0,15 0,3 0,6
kilometry

Datové zdroje:
Data © GIS Kraje Vysočina, 2015
Podkladová data © ČÚZK, 2015
Mapu zpracoval OŽPZ KrÚ Kraje Vysočina

NAŘÍZENÍ
Kraje Vysočina
ze dne 18. listopadu 2015
č. 15/2015

o zřízení přírodní památky Na Ostrázné

Rada Kraje Vysočina vydává v souladu s § 7 a § 59 odst. 1 písm. k) zákona č. 129/2000 Sb., o krajích (krajské zřízení), ve znění pozdějších předpisů, a dle § 77a odst. 2 zákona č. 114/1992 Sb., o ochraně přírody a krajiny, ve znění pozdějších předpisů (dále také zákon o ochraně přírody), toto nařízení kraje:

Čl. 1

Vymezení přírodní památky

- (1) Zřizuje se přírodní památka Na Ostrázné (dále jen „přírodní památka“).
- (2) Přírodní památka se rozkládá na území Kraje Vysočina, v katastrálním území Hluboké u Dalečína. Hranice přírodní památky se stanoví uzavřeným geometrickým obrazcem s příkými stranami, jehož vrcholy jsou určeny souřadnicemi jednotné trigonometrické sítě katastrální²¹. Seznam souřadnic vrcholů geometrického obrazce tak, jak jdou v obrazci za sebou, je uveden v příloze č. 1 k tomuto nařízení.
- (3) Orientační grafické znázornění území přírodní památky je uvedeno v příloze č. 2 k tomuto nařízení.

Čl. 2

Předmět ochrany

Předmětem ochrany přírodní památky jsou:

- a) mozaika různě vlhkých lučních biotopů na jižně orientovaném svahu s výskytem významných druhů rostlin a živočichů,
- b) populace silně ohroženého druhu motýla modráska bahenního (*Maculinea nausithous*),
- c) typy přírodních stanovišť a druhy, pro které byla jiným právním předpisem²² vyhlášena evropsky významná lokalita CZ0613012 Na Ostrázné a které se nacházejí na území přírodní památky.

Čl. 3

Bližší ochranné podmínky

Jen se souhlasem příslušného orgánu ochrany přírody lze v přírodní památce:

- a) měnit vodní režim,
- b) měnit druh a/nebo způsob využití pozemků²³,
- c) hospodařit na pozemcích způsobem vyžadujícím intenzivní technologie,
- d) zřizovat myslivecká zařízení (krmeliště, vnadiště, újediště a slaniska),
- e) zakládat skládky či úložiště jiných materiálů, a to i přechodně.

Čl. 4

Závěrečná ustanovení

- (1) Nedílnou součástí tohoto nařízení jsou:
 - a) Příloha č. 1 – Seznam souřadnic jednotné trigonometrické sítě katastrální (S-JTSK) jednotlivých vrcholů geometrického obrazce, kterými jsou stanoveny hranice přírodní památky Na Ostrázné.
 - b) Příloha č. 2 – Orientační grafické znázornění území přírodní památky Na Ostrázné.
- (2) Toto nařízení kraje nabývá účinnosti patnáctým dnem následujícím po vyhlášení ve Věstníku právních předpisů Kraje Vysočina.

V Jihlavě dne 18. listopadu 2015

.....
MUDr. Jiří Běhounek v.r.
hejtman Kraje Vysočina

.....
Ing. Vladimír Novotný v.r.
náměstek hejtmána Kraje Vysočina

21 Nařízení vlády č. 430/2006 Sb., o stanovení geodetických referenčních systémů a státních mapových děl závazných na území státu a zásadách jejich používání, ve znění pozdějších předpisů.

22 Nařízení vlády č. 318/2013 Sb., ve znění pozdějších předpisů, o stanovení národního seznamu evropsky významných lokalit

23 Ve smyslu § 80 odst. 1 zákona č. 183/2006 Sb., o územním plánování a stavebním řádu (stavební zákon) a § 2 odst. 3 a § 6 zákona č. 344/1992 Sb., o katastru nemovitostí České republiky (katastrální zákon), ve znění pozdějších předpisů

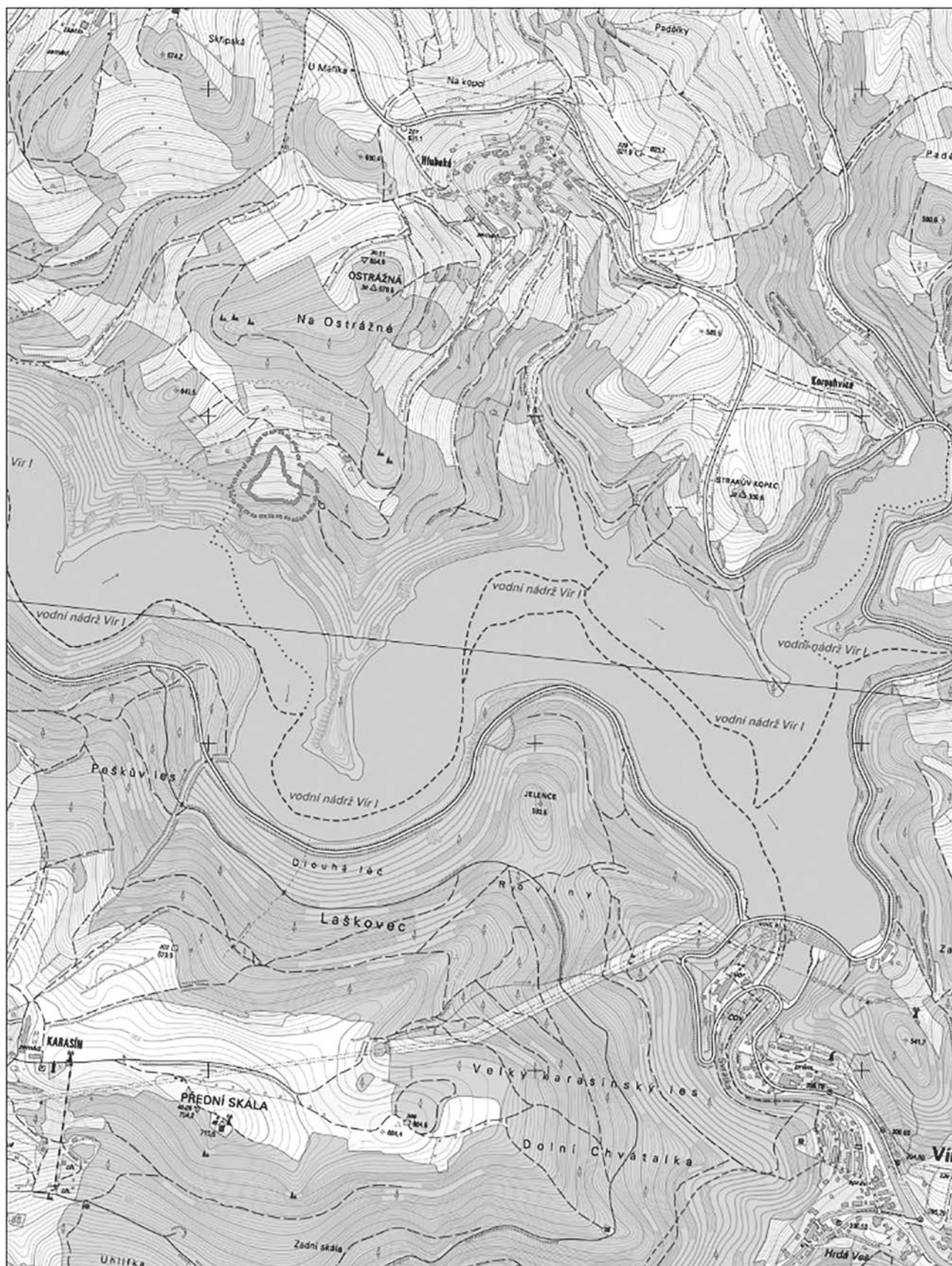
Příloha č. 1 k nařízení Kraje Vysočina č. 15/2015

Seznam souřadnic jednotné trigonometrické sítě katastrální (S-JTSK) jednotlivých vrcholů geometrického obrazce, kterými jsou stanoveny hranice přírodní památky Na Ostrážné

číslo bodu	souřadnice – Y (m)	souřadnice – X (m)	pořadí bodu v obrazci
624471001500016	616882,22	1116229,79	1
624471001500015	616868,07	1116237,66	2
624471001500014	616851,05	1116253,35	3
624471001500013	616777,36	1116254,28	4
624471001500012	616736,08	1116264,82	5
624471001500011	616721,90	1116241,77	6
624471001500010	616718,53	1116220,16	7
624471001500009	616722,56	1116217,51	8
624471001500008	616741,79	1116207,51	9
624471001500007	616756,03	1116198,13	10
624471001500006	616752,40	1116185,92	11
624471001500005	616766,81	1116175,97	12
624471001500004	616771,37	1116162,76	13
624471001500003	616775,64	1116133,27	14
624471001500002	616781,75	1116106,00	15
624471001500001	616796,26	1116094,51	16
624471001500022	616811,64	1116107,26	17
624471001500021	616824,78	1116152,74	18
624471001500020	616842,76	1116168,55	19
624471001500019	616843,89	1116177,98	20
624471001500018	616849,86	1116186,38	21
624471001500017	616865,75	1116197,53	22
624471001500016	616882,22	1116229,79	1

Příloha č. 2 k nařízení Kraje Vysočina č. 15/2015

Orientační grafické znázornění území přírodní památky Na Ostrážné



Legenda

- hranice přírodní památky
- hranice ochranného pásma přírodní památky



Datové zdroje:
 Data © GIS Kraje Vysočina, 2015
 Podkladová data © ČÚZK, 2015
 Mapu zpracoval OŽPZ KrÚ Kraje Vysočina

NAŘÍZENÍ
Kraje Vysočina
ze dne 18. listopadu 2015
č. 16/2015

o zřízení přírodní památky U Hamrů a jejího ochranného pásma

Rada Kraje Vysočina vydává v souladu s § 7 a § 59 odst. 1 písm. k) zákona č. 129/2000 Sb., o krajích (krajské zřízení), ve znění pozdějších předpisů, a dle § 77a odst. 2 zákona č. 114/1992 Sb., o ochraně přírody a krajiny, ve znění pozdějších předpisů (dále také zákon o ochraně přírody), toto nařízení kraje:

Čl. 1

Vymezení přírodní památky

- (1) Zřizuje se přírodní památka U Hamrů (dále jen „přírodní památka“).
- (2) Přírodní památka se rozkládá na území Kraje Vysočina, v katastrálním území Borovec a v katastrálním území Štěpánov nad Svratkou. Hranice přírodní památky se stanoví uzavřeným geometrickým obrazcem s přímými stranami, jehož vrcholy jsou určeny souřadnicemi jednotné trigonometrické sítě katastrální²⁴. Seznam souřadnic vrcholů geometrického obrazce tak, jak jdou v obrazi za sebou, je uveden v příloze č. 1 k tomuto nařízení.
- (3) Ochranné pásmo přírodní památky se rozkládá na území Kraje Vysočina, v katastrálním území Borovec. Hranice ochranného pásma přírodní památky se stanoví uzavřeným geometrickým obrazcem s přímými stranami, jehož vrcholy jsou určeny souřadnicemi jednotné trigonometrické sítě katastrální¹. Seznam souřadnic vrcholů geometrického obrazce tak, jak jdou v obrazi za sebou, je uveden v příloze č. 2 k tomuto nařízení.
- (4) Orientační grafické znázornění území přírodní památky je uvedeno v příloze č. 3 k tomuto nařízení.

Čl. 2

Předmět ochrany

Předmětem ochrany přírodní památky jsou:

- a) komplex zachovalých vápnomilných bučin svazu *Cephalanthero-Fagion* a širokolistých trávníků s jalovcem obecným na prudkých svazích nad řekou Svratkou,
- b) populace význačných druhů rostlin a živočichů, především modrásek černoskvrný (*Phengaris arion*), hořec křížatý (*Gentiana cruciata*), okrotice červená (*Cephalanthera rubra*) a střevíčník pantoflíček (*Cypripedium calceolus*),
- c) typy přírodních stanovišť a druhy, pro které byla jiným právním předpisem²⁵ vyhlášena evropsky významná lokalita CZ0610005 U Hamrů a které se nacházejí na území přírodní památky.

Čl. 3

Bližší ochranné podmínky

Jen se souhlasem příslušného orgánu ochrany přírody lze v přírodní památce:

- a) povolovat a umisťovat nové stavby, provádět terénní úpravy,
- b) měnit druh a/nebo způsob využití pozemků²⁶,
- c) hospodařit na pozemcích způsobem vyžadujícím intenzivní technologie,
- d) zřizovat myslivecká zařízení (krmeliště, vnařiště, újediště a slaniska),
- e) zakládat skládky či úložiště jiných materiálů, a to i přechodně.

Čl. 4

Činnosti a zásahy vázané na předchozí souhlas orgánu ochrany přírody v ochranném pásmu

Jen se souhlasem příslušného orgánu ochrany přírody lze v ochranném pásmu přírodní památky:

- a) měnit druh a/nebo způsob využití pozemků³.

Čl. 5

Závěrečná ustanovení

(1) Nedílnou součástí tohoto nařízení jsou:

- a) Příloha č. 1 – Seznam souřadnic jednotné trigonometrické sítě katastrální (S-JTSK) jednotlivých vrcholů geometrického obrazce, kterými jsou stanoveny hranice přírodní památky U Hamrů.
- b) Příloha č. 2 – Seznam souřadnic jednotné trigonometrické sítě katastrální (S-JTSK) jednotlivých vrcholů geometrického obrazce, kterými jsou stanoveny hranice ochranného pásma přírodní památky U Hamrů.
- c) Příloha č. 3 – Orientační grafické znázornění území přírodní památky U Hamrů a jejího ochranného pásma.

²⁴ Nařízení vlády č. 430/2006 Sb., o stanovení geodetických referenčních systémů a státních mapových děl závazných na území státu a zásadách jejich používání, ve znění pozdějších předpisů.

²⁵ Nařízení vlády č. 318/2013 Sb., ve znění pozdějších předpisů, o stanovení národního seznamu evropsky významných lokalit

²⁶ Ve smyslu § 80 odst. 1 zákona č. 183/2006 Sb., o územním plánování a stavebním řádu (stavební zákon) a § 2 odst. 3 a § 6 zákona č. 344/1992 Sb., o katastru nemovitostí České republiky (katastrální zákon), ve znění pozdějších předpisů

(2) Toto nařízení kraje nabývá účinnosti patnáctým dnem následujícím po vyhlášení ve Věstníku právních předpisů Kraje Vysočina.

V Jihlavě dne 18. listopadu 2015

.....
MUDr. Jiří Běhounek v.r.
 hejtman Kraje Vysočina

.....
Ing. Vladimír Novotný v.r.
 náměstek hejtmána Kraje Vysočina

Příloha č. 1 k nařízení Kraje Vysočina č. 16/2015

Seznam souřadnic jednotné trigonometrické sítě katastrální (S-JTSK) jednotlivých vrcholů geometrického obrazce, kterými jsou stanoveny hranice přírodní památky U Hamrů

číslo bodu	souřadnice – Y (m)	souřadnice – X (m)	pořadí bodu v obrazci
763446000340470	613692,61	1123556,02	1
763446000340479	613677,31	1123576,84	2
763446000430060	613662,69	1123590,59	3
763446000430053	613649,36	1123598,17	4
763446000430052	613635,27	1123612,78	5
763446000420024	613616,04	1123624,41	6
763446000430058	613617,39	1123640,14	7
763446000430059	613618,66	1123655,02	8
763446000410004	613618,81	1123656,78	9
763446000410072	613619,97	1123674,32	10
763446000340558	613599,40	1123672,77	11
763446000340569	613586,55	1123671,70	12
763446000340577	613574,12	1123674,51	13
763446000340580	613562,14	1123674,36	14
763446000340588	613548,22	1123677,90	15
763462005152544	613471,09	1123808,75	16
763462005580060	613341,51	1123889,59	17
763462005580059	613319,61	1123895,53	18
763462005580058	613312,25	1123911,86	19
763462005580057	613245,53	1123911,59	20
763462005580056	613229,21	1123905,42	21
763462005580055	613204,35	1123898,33	22
763462005580054	613121,71	1123889,55	23
763462001630510	613117,54	1123887,10	24
763462001630511	613139,49	1123779,17	25
763462001630512	613145,46	1123769,83	26
763446000340929	613134,77	1123742,00	27
763446000440049	613135,64	1123739,45	28
763446000440048	613143,57	1123734,38	29
763446000440047	613153,69	1123729,19	30
763446000440045	613175,02	1123709,69	31
763446000440044	613179,13	1123707,42	32

763446000440043	613199,17	1123694,54	33
763446000440042	613217,22	1123683,58	34
763446000440041	613237,13	1123676,07	35
763446000440040	613255,44	1123671,67	36
763446000440039	613268,35	1123670,30	37
763446000440038	613280,13	1123667,21	38
763446000440037	613289,44	1123667,85	39
763446000440036	613306,25	1123668,24	40
763446000440035	613329,35	1123676,31	41
763446000440033	613351,06	1123671,34	42
763446000440032	613365,69	1123668,97	43
763446000440031	613373,85	1123669,64	44
763446000440030	613381,41	1123669,36	45
763446000440029	613388,99	1123669,69	46
763446000440028	613397,90	1123668,17	47
763446000440027	613410,96	1123663,76	48
763446000440026	613440,78	1123661,47	49
763446000440025	613451,12	1123660,59	50
763446000440024	613470,13	1123662,62	51
763446000440023	613478,55	1123658,99	52
763446000440022	613487,68	1123636,03	53
763446000440021	613491,44	1123626,19	54
763446000440020	613491,41	1123620,34	55
763446000440019	613484,51	1123603,86	56
763446000440018	613479,42	1123593,63	57
763446000440017	613475,90	1123581,48	58
763446000440016	613478,61	1123563,83	59
763446000440015	613491,93	1123543,75	60
763446000440014	613501,35	1123529,94	61
763446000440013	613504,61	1123519,35	62
763446000440012	613507,28	1123494,78	63
763446000440011	613509,51	1123481,01	64
763446000440010	613511,15	1123473,33	65
763446000440009	613511,10	1123461,59	66
763446000440008	613511,70	1123456,42	67
763446000440072	613513,65	1123450,85	68
763446000440007	613514,58	1123448,19	69
763446000440073	613520,82	1123438,55	70
763446000440001	613533,03	1123419,69	71
763446000440071	613543,68	1123428,05	72
763446000440002	613544,93	1123429,03	73
763446000440003	613557,85	1123439,46	74
763446000440004	613579,29	1123457,57	75
763446000440005	613574,05	1123466,00	76

763446000340571	613581,62	1123472,96	77
763446000340552	613602,76	1123478,87	78
763446000340562	613596,48	1123489,29	79
763446000340547	613613,44	1123503,86	80
763446000340516	613643,34	1123521,28	81
763446000340514	613643,81	1123526,83	82
763446000340491	613664,72	1123538,02	83
763446000340487	613672,53	1123542,82	84
763446000340470	613692,61	1123556,02	1

Příloha č. 2 k nařízení Kraje Vysočina č. 16/2015

Seznam souřadnic jednotné trigonometrické sítě katastrální (S-JTSK) jednotlivých vrcholů geometrického obrazce, kterými jsou stanoveny hranice ochranného pásma přírodní památky U Hamrů



číslo bodu	souřadnice – Y (m)	souřadnice – X (m)	pořadí bodu v obrazi
763446000340326	613780,30	1123328,75	1
763446000340330	613778,46	1123333,59	2
763446000340369	613754,06	1123397,88	3
763446000340424	613723,62	1123478,92	4
763446000340404	613734,86	1123480,34	5
763446000340376	613751,65	1123483,14	6
763446000340435	613716,44	1123529,33	7
763446000340443	613710,61	1123535,25	8
763446000340462	613696,71	1123552,90	9
763446000340470	613692,61	1123556,02	10
763446000340487	613672,53	1123542,82	11
763446000340491	613664,72	1123538,02	12
763446000340514	613643,81	1123526,83	13
763446000340516	613643,34	1123521,28	14
763446000340547	613613,44	1123503,86	15
763446000340562	613596,48	1123489,29	16
763446000340552	613602,76	1123478,87	17
763446000340571	613581,62	1123472,96	18
763446000440005	613574,05	1123466,00	19
763446000440004	613579,29	1123457,57	20
763446000440003	613557,85	1123439,46	21
763446000440002	613544,93	1123429,03	22
763446000440071	613543,68	1123428,05	23
763446000340556	613599,77	1123402,27	24
763446000340546	613615,93	1123337,67	25
763446000340488	613671,99	1123335,76	26
763446000340429	613720,94	1123332,80	27
763446000340328	613779,85	1123327,86	28
763446000340326	613780,30	1123328,75	1

Příloha č. 3 k nařízení Kraje Vysočina č. 16/2015

Orientační grafické znázornění území přírodní památky U Hamrů a jejího ochranného pásma



Legenda

-  hranice přírodní památky
-  hranice ochranného pásma přírodní památky



Datové zdroje:
 Data © GIS Kraje Vysočina, 2015
 Podkladová data © ČÚZK, 2015
 Mapu zpracoval OŽPZ KrÚ Kraje Vysočina

NAŘÍZENÍ
Kraje Vysočina
ze dne 18. listopadu 2015
č. 17/2015

o zřízení přírodní rezervace Havranka

Rada Kraje Vysočina vydává v souladu s § 7 a § 59 odst. 1 písm. k) zákona č. 129/2000 Sb., o krajích (krajské zřízení), ve znění pozdějších předpisů, a dle § 77a odst. 2 zákona č. 114/1992 Sb., o ochraně přírody a krajiny, ve znění pozdějších předpisů (dále také zákon o ochraně přírody), toto nařízení kraje:

Čl. 1

Vymezení přírodní rezervace

- (1) Zřizuje se přírodní rezervace Havranka (dále jen „přírodní rezervace“).
- (2) Přírodní rezervace se rozkládá na území Kraje Vysočina, v katastrálním území Jiříkov u Kamene a v katastrálním území Sedletín. Hranice přírodní rezervace se stanoví uzavřeným geometrickým obrazcem s přímými stranami, jehož vrcholy jsou určeny souřadnicemi jednotné trigonometrické sítě katastrální²⁷. Seznam souřadnic vrcholů geometrického obrazce tak, jak jdou v obrazi za sebou, je uveden v příloze č. 1 k tomuto nařízení.
- (3) Orientační grafické znázornění území přírodní rezervace je uvedeno v příloze č. 2 k tomuto nařízení.

Čl. 2

Předmět ochrany

Předmětem ochrany přírodní rezervace jsou:

- a) komplex mokřadních luk s dominantním zastoupením střídavě vlhkých bezkolencových luk, vegetace vysokých ostřic a vlhkých pcháčových luk s výskytem významných druhů rostlin a živočichů na tato stanoviště vázaných,
- b) populace hladýše pruského (*Laserpitium prutenicum*), ostřice blešní (*Carex pulicaris*), prstnatce májového (*Dactylorhiza majalis*), upolínu nejvyššího (*Trollius altissimus*), bekasiny otavní (*Gallinago gallinago*) a chřástala polního (*Crex crex*),
- c) typy přírodních stanovišť a druhy, pro které byla jiným právním předpisem²⁸ vyhlášena evropsky významná lokalita CZ0610022 EVL Havranka a které se nacházejí na území přírodní rezervace.

Čl. 3

Bližší ochranné podmínky

Jen se souhlasem příslušného orgánu ochrany přírody lze v přírodní rezervaci:

- a) měnit vodní režim,
- b) zřizovat a provozovat myslivecká zařízení (krmeliště, vnadiště, újediště a slaniska),
- c) zakládat skládky či úložiště jiných materiálů, a to i přechodně,
- d) měnit druh anebo způsob využití pozemku,
- e) provádět terénní úpravy,
- f) chovat ryby a provádět činnosti vedoucí ke zvyšování přirozené úživnosti vodních nádrží, k úpravě pH (včetně melioračního vápnění), řešení zdravotního stavu rybií obsádky.

Čl. 4

Závěrečná ustanovení

- (1) Nedílnou součástí tohoto nařízení jsou:
 - a) Příloha č. 1 – Seznam souřadnic jednotné trigonometrické sítě katastrální (S-JTSK) jednotlivých vrcholů geometrického obrazce, kterými jsou stanoveny hranice přírodní rezervace Havranka.
 - b) Příloha č. 2 – Orientační grafické znázornění území přírodní rezervace Havranka.
- (2) Toto nařízení kraje nabývá účinnosti patnáctým dnem následujícím po vyhlášení ve Věstníku právních předpisů Kraje Vysočina.

V Jihlavě dne 18. listopadu 2015

.....
MUDr. Jiří Běhounek v.r.
hejtman Kraje Vysočina

.....
Ing. Vladimír Novotný v.r.
náměstek hejtmána Kraje Vysočina

²⁷ Nařízení vlády č. 430/2006 Sb., o stanovení geodetických referenčních systémů a státních mapových děl závazných na území státu a zásadách jejich používání, ve znění pozdějších předpisů.

²⁸ Nařízení vlády č. 318/2013 Sb., ve znění pozdějších předpisů, o stanovení národního seznamu evropsky významných lokalit

Příloha č. 1 k nařízení Kraje Vysočina č. 17/2015

Seznam souřadnic jednotné trigonometrické sítě katastrální (S-JTSK) jednotlivých vrcholů geometrického obrazce, kterými jsou stanoveny hranice přírodní rezervace Havranka

číslo bodu	souřadnice – Y (m)	souřadnice – X (m)	pořadí bodu v obrazci
662372000770316	667573,27	1092640,49	1
662372000770317	667567,42	1092684,30	2
662372000770335	667565,99	1092695,00	3
662372000800093	667563,31	1092707,77	4
662372000800095	667561,88	1092714,60	5
662372000800103	667555,22	1092723,01	6
662372000770284	667553,12	1092725,66	7
662372000770346	667522,77	1092763,10	8
662372000770347	667499,34	1092792,00	9
662372000770350	667476,99	1092819,58	10
662372000770351	667472,08	1092825,64	11
662372000770352	667474,67	1092837,66	12
662372000770356	667476,81	1092847,63	13
662372000770357	667479,13	1092858,39	14
662372000770362	667481,59	1092869,82	15
662372000770363	667483,49	1092878,62	16
662372000770366	667485,34	1092887,22	17
662372000800159	667488,75	1092903,11	18
662372000800152	667493,01	1092922,99	19
662372000770283	667494,11	1092928,13	20
662372000770369	667496,16	1092944,61	21
662372000770370	667498,30	1092961,84	22
662372000770373	667498,20	1092971,20	23
662372000770374	667498,09	1092981,27	24
662372000800148	667497,91	1092986,35	25
662372000500018	667384,01	1093064,21	26
662372000800216	667380,76	1093066,29	27
662372000500019	667379,92	1093066,83	28
662372000770169	667374,97	1093070,01	29
662372000770398	667343,74	1093090,08	30
662372000800256	667318,65	1093103,07	31
662372000800272	667293,88	1093112,68	32
662372000800283	667276,25	1093120,33	33
662372000800297	667236,19	1093140,67	34
662372000800306	667205,25	1093149,06	35
662372000800309	667196,87	1093154,24	36
662372000800311	667191,94	1093157,31	37
662372000800315	667184,67	1093170,51	38

662372000800330	667155,21	1093185,06	39
662372000800339	667133,18	1093185,63	40
662372000800380	667012,15	1093162,87	41
662372000800381	667011,13	1093131,98	42
662372000770171	666963,60	1093120,08	43
746851001652553	666959,19	1093107,59	44
746851001652587	666949,96	1093079,67	45
746851001652718	666925,45	1093025,20	46
746851001652742	666920,55	1093014,06	47
746851001652831	666903,85	1092976,11	48
746851001653360	666814,38	1093035,08	49
746851001653373	666812,93	1093035,42	50
746851001653472	666793,73	1093039,96	51
746851001653600	666770,21	1093044,79	52
746851001653783	666744,11	1093050,14	53
746851001653871	666727,49	1093053,55	54
746851001653870	666727,58	1093041,82	55
746851001653880	666725,96	1093036,31	56
746851001653817	666736,60	1093028,35	57
746851001653809	666739,56	1093019,07	58
746851001653727	666752,85	1093008,81	59
746851001653705	666755,42	1093015,89	60
746851001653655	666763,26	1093016,56	61
746851001653657	666762,94	1093000,16	62
746851001653626	666767,04	1093004,05	63
746851001653571	666774,78	1093002,52	64
746851001653551	666779,24	1093008,77	65
746851001653526	666783,47	1093006,55	66
746851001653532	666782,52	1093000,81	67
746851001653495	666789,70	1092997,78	68
746851001653480	666792,19	1093003,55	69
746851001653433	666802,17	1092995,21	70
780049001701541	666803,46	1092987,50	71
746851001653422	666803,81	1092985,39	72
746851001653253	666832,99	1092957,56	73
746851001653156	666848,97	1092927,84	74
746851001653133	666852,71	1092914,71	75
746851001653060	666867,06	1092894,53	76
662372000800397	666886,76	1092879,03	77
780049001701359	666887,76	1092878,60	78
662372000800396	666902,61	1092872,24	79
662372000800395	666917,04	1092856,16	80
662372000800393	666940,99	1092837,69	81

780049001701268	666950,92	1092830,64	82
662372000800388	666974,67	1092813,78	83
662372000800392	666951,05	1092784,98	84
662372000800394	666939,61	1092757,61	85
662372000800391	666954,28	1092718,96	86
662372000800390	666964,81	1092700,33	87
662372000800389	666973,84	1092683,94	88
662372000770165	666982,79	1092664,40	89
662372000500007	667008,50	1092626,90	90
662372000770164	667025,42	1092608,35	91
662372000800377	667050,98	1092586,32	92
662372000800376	667053,71	1092584,16	93
662372000800375	667064,63	1092575,66	94
662372000800374	667072,95	1092569,16	95
662372000800373	667074,79	1092567,70	96
662372000800372	667081,54	1092562,45	97
662372000800371	667085,48	1092559,13	98
662372000800367	667096,65	1092549,72	99
662372000800348	667112,83	1092536,12	100
662372000800347	667113,84	1092533,70	101
662372000800344	667118,94	1092521,46	102
662372000800341	667127,42	1092501,30	103
662372000800338	667134,60	1092486,93	104
662372000800336	667145,42	1092465,25	105
662372000800327	667161,59	1092430,75	106
662372000800326	667165,64	1092420,90	107
662372000800319	667176,71	1092394,06	108
662372000800318	667177,40	1092392,38	109
662372000800320	667176,26	1092319,51	110
662372000800321	667176,18	1092314,77	111
662372000800316	667181,68	1092279,34	112
662372000800313	667188,84	1092230,41	113
662372000800317	667179,46	1092193,81	114
780049001700960	667170,57	1092159,01	115
662372000800323	667170,16	1092157,42	116
662372000800322	667170,34	1092124,93	117
662372000800331	667153,16	1092064,91	118
780049001700984	667156,64	1092065,25	119
780049001700961	667168,74	1092066,44	120
662372000800324	667169,17	1092066,48	121
780049001700889	667221,17	1092194,22	122
780049001700879	667231,36	1092219,24	123
780049001700857	667245,69	1092254,44	124

780049001630026	667251,60	1092268,94	125
662372000800288	667257,40	1092281,98	126
780049001640001	667264,81	1092298,64	127
780049001640087	667273,72	1092312,45	128
780049001640089	667280,01	1092322,21	129
780049001600066	667287,42	1092333,67	130
780049001640094	667293,87	1092336,65	131
780049001640096	667309,21	1092343,65	132
662372000800262	667313,67	1092345,69	133
662372000770161	667326,88	1092351,73	134
780049001640098	667331,61	1092348,86	135
780049001640100	667350,45	1092337,88	136
780049001640102	667352,52	1092336,69	137
780049001640103	667363,58	1092330,24	138
662372000800221	667370,35	1092326,30	139
780049001640104	667377,94	1092321,88	140
780049001640106	667389,55	1092317,24	141
780049001630027	667392,14	1092316,22	142
780049001640082	667405,75	1092319,74	143
780049001630030	667411,14	1092321,14	144
780049001630031	667417,77	1092323,41	145
780049001640126	667423,81	1092324,13	146
662372000770447	667424,67	1092324,28	147
662372000770448	667429,66	1092323,59	148
662372000800193	667433,51	1092333,13	149
662372000770446	667450,19	1092327,46	150
780049001640144	667450,91	1092328,77	151
780049001630047	667470,20	1092371,35	152
662372000800156	667489,71	1092435,62	153
662372000800132	667523,87	1092501,38	154
662372000770294	667537,88	1092543,22	155
662372000770295	667546,76	1092569,39	156
662372000770296	667547,97	1092580,20	157
662372000770163	667548,13	1092590,22	158
662372000770297	667549,43	1092592,81	159
662372000770300	667552,83	1092599,61	160
662372000770301	667558,64	1092611,24	161
662372000770314	667564,32	1092622,60	162
662372000770315	667570,63	1092635,21	163
662372000800071	667572,11	1092638,17	164
662372000770316	667573,27	1092640,49	1

Příloha č. 2 k nařízení Kraje Vysočina č. 17/2015

Orientační grafické znázornění území přírodní rezervace Havranka



Legenda

- hranice přírodní rezervace
- hranice ochranného pásma přírodní rezervace



Datové zdroje:
 Data © GIS Kraje Vysočina, 2015
 Podkladová data © ČÚZK, 2015
 Mapu zpracoval OŽPZ KrÚ Kraje Vysočina

NAŘÍZENÍ
Kraje Vysočina
ze dne 18. listopadu 2015
č. 18/2015

o zřízení přírodní rezervace Mohelnička a jejího ochranného pásma

Rada Kraje Vysočina vydává v souladu s § 7 a § 59 odst. 1 písm. k) zákona č. 129/2000 Sb., o krajích (krajské zřízení), ve znění pozdějších předpisů, a dle § 77a odst. 2 zákona č. 114/1992 Sb., o ochraně přírody a krajiny, ve znění pozdějších předpisů (dále také zákon o ochraně přírody), toto nařízení kraje:

Čl. 1

Vymezení přírodní rezervace

- (1) Zřizuje se přírodní rezervace Mohelnička (dále jen „přírodní rezervace“).
- (2) Přírodní rezervace se rozkládá na území Kraje Vysočina, v katastrálním území Lhánice. Hranice přírodní rezervace se stanoví uzavřenými geometrickými obrazy s přímými stranami, jejichž vrcholy jsou určeny souřadnicemi jednotné trigonometrické sítě katastrální²⁹. Seznam souřadnic vrcholů geometrických obrazců tak, jak jdou v obrazcích za sebou, je uveden v příloze č. 1 k tomuto nařízení.
- (3) Ochranné pásmo přírodní rezervace se rozkládá na území Kraje Vysočina, v katastrálním území Lhánice. Hranice ochranného pásma přírodní rezervace se stanoví uzavřenými geometrickými obrazy s přímými stranami, jejichž vrcholy jsou určeny souřadnicemi jednotné trigonometrické sítě katastrální¹. Seznam souřadnic vrcholů geometrických obrazců tak, jak jdou v obrazcích za sebou, je uveden v příloze č. 2 k tomuto nařízení.
- (4) Orientační grafické znázornění území přírodní rezervace je uvedeno v příloze č. 3 k tomuto nařízení.

Čl. 2

Předmět ochrany

Předmětem ochrany přírodní rezervace jsou:

- a) komplex prudkých svahů nad řekou Jihlavou s biotopy skalní vegetace s kostřavou sivou, subpanonskými stepními trávničky, suťovými lesy, teplomilnými doubravami a hercynskými dubohabřinami a s výskytem významných druhů rostlin a živočichů na tato stanoviště vázaných,
- b) populace sleziníku hadcového (*Asplenium cuneifolium*) a ještěrky zelené (*Lacerta viridis*),
- c) typy přírodních stanovišť a druhy, pro které byla jiným právním předpisem³⁰ vyhlášena evropsky významná lokalita CZ0614134 Údolí Jihlavy a které se nacházejí na území přírodní rezervace.

Čl. 3

Bližší ochranné podmínky

Jen se souhlasem příslušného orgánu ochrany přírody lze v přírodní rezervaci:

- a) zřizovat nová myslivecká zařízení (krmeliště, vnadiště, újediště a slaniska),
- b) zakládat skládky či úložiště jiných materiálů, a to i přechodně,
- c) upravovat povrch cest s použitím jiného než místního přírodního materiálu stejného geologického původu,
- d) narušovat geologický podklad, provádět geologické práce spojené se zásahem do území (průzkumy, vrty).

Čl. 4

Závěrečná ustanovení

- (1) Nedílnou součástí tohoto nařízení jsou:
 - a) Příloha č. 1 – Seznam souřadnic jednotné trigonometrické sítě katastrální (S-JTSK) jednotlivých vrcholů geometrických obrazců, kterými jsou stanoveny hranice přírodní rezervace Mohelnička.
 - b) Příloha č. 2 – Seznam souřadnic jednotné trigonometrické sítě katastrální (S-JTSK) jednotlivých vrcholů geometrických obrazců, kterými jsou stanoveny hranice ochranného pásma přírodní rezervace Mohelnička.
 - c) Příloha č. 3 – Orientační grafické znázornění území přírodní rezervace Mohelnička.
- (2) Toto nařízení kraje nabývá účinnosti patnáctým dnem následujícím po vyhlášení ve Věstníku právních předpisů Kraje Vysočina.

V Jihlavě dne 18. listopadu 2015

.....
MUDr. Jiří Běhounek v.r.
hejtman Kraje Vysočina

.....
Ing. Vladimír Novotný v.r.
náměstek hejtmána Kraje Vysočina

²⁹ Nařízení vlády č. 430/2006 Sb., o stanovení geodetických referenčních systémů a státních mapových děl závazných na území státu a zásadách jejich používání, ve znění pozdějších předpisů.

³⁰ Nařízení vlády č. 318/2013 Sb., ve znění pozdějších předpisů, o stanovení národního seznamu evropsky významných lokalit

Příloha č. 1 k nařízení Kraje Vysočina č. 18/2015

Seznam souřadnic jednotné trigonometrické sítě katastrální (S-JTSK) jednotlivých vrcholů geometrických obrazců, kterými jsou stanoveny hranice přírodní rezervace Mohelnička

Obrazec č.1

číslo bodu	souřadnice – X (m)	souřadnice – Y (m)	pořadí bodu v obrazci
680851002781001	1168008,67	628153,93	1
680851002781002	1167986,59	628118,73	2
680851002781003	1167978,04	628073,24	3
680851002781004	1167976,96	628038,46	4
680851001671031	1167980,93	628017,27	5
680851002781005	1167989,47	627990,56	6
680851002781006	1168008,29	627932,98	7
680851002781007	1168007,10	627931,94	8
680851002781008	1168009,60	627928,98	9
680851002781009	1168013,43	627917,26	10
680851002781010	1168014,59	627911,27	11
680851002781011	1168015,98	627903,51	12
680851002781012	1168019,57	627898,91	13
680851002781013	1168032,03	627892,59	14
680851002781014	1168045,16	627888,40	15
680851002781015	1168103,53	627848,69	16
680851002781016	1168145,35	627836,36	17
680851002781017	1168143,73	627820,77	18
680851002781018	1168155,22	627819,57	19
680851002781019	1168156,36	627832,81	20
680851002780020	1168208,01	627818,23	21
680851002780019	1168290,34	627774,47	22
680851002780018	1168305,12	627677,92	23
680851002780017	1168232,57	627664,07	24
680851002780016	1168187,69	627651,44	25
680851002780015	1168144,96	627636,08	26
680851002780014	1168129,67	627622,49	27
680851002780013	1168087,55	627622,28	28
680851002780012	1168063,40	627613,09	29
680851002780011	1167982,44	627574,84	30
680851002780010	1167938,43	627570,06	31
680851002780009	1167919,06	627616,74	32
680851002780008	1167895,17	627588,95	33
680851002780007	1167871,41	627613,77	34
680851002780006	1167851,30	627598,73	35
680851002780005	1167740,02	627589,63	36

680851002780004	1167684,16	627648,56	37
680851002780003	1167603,33	627726,75	38
680851002780002	1167428,87	627488,82	39
680851002780021	1167436,19	627471,77	40
680851001670047	1167418,95	627477,34	41
680851001670046	1167408,99	627489,47	42
680851001670001	1167387,48	627518,85	43
680851002680013	1167374,18	627572,04	44
680851001670002	1167373,00	627576,77	45
680851001670003	1167392,68	627614,00	46
680851001670004	1167406,78	627640,69	47
680851001670005	1167410,72	627657,67	48
680851001670006	1167426,66	627678,78	49
680851001670007	1167426,13	627705,14	50
680851001670008	1167433,13	627721,28	51
680851001670009	1167446,76	627738,58	52
680851001670010	1167473,85	627766,36	53
680851001670011	1167478,00	627777,23	54
680851001670012	1167481,72	627785,96	55
680851001670013	1167498,29	627790,80	56
680851001670014	1167501,81	627814,78	57
680851001670015	1167507,59	627820,31	58
680851001670016	1167508,90	627836,81	59
680851001670017	1167487,73	627885,33	60
680851001670022	1167508,99	627907,33	61
680851001670018	1167513,75	627936,61	62
680851002650045	1167522,98	627949,09	63
680851001670019	1167534,97	627965,32	64
680851001670020	1167551,06	627979,21	65
680851001670021	1167580,84	627999,78	66
680851002650069	1167587,90	627997,85	67
680851002650074	1167597,68	627995,18	68
680851001670023	1167602,14	627993,96	69
680851002650080	1167609,32	627992,75	70
680851002650076	1167601,45	627969,70	71
680851002650077	1167604,79	627951,18	72
680851002650079	1167605,78	627929,17	73
680851002670001	1167613,92	627909,42	74
680851002670002	1167633,90	627909,64	75
680851001670029	1167633,95	627905,09	76

680851001670030	1167663,42	627855,32	77
680851001670031	1167704,30	627870,11	78
680851001670032	1167713,93	627875,00	79
680851002670012	1167724,94	627875,78	80
680851001670033	1167752,24	627877,70	81
680851001670034	1167747,91	627817,78	82
680851001670035	1167823,41	627789,84	83
680851001670036	1167879,97	627951,43	84
680851001670037	1167847,09	628010,70	85
680851002660119	1167848,07	628011,73	86
680851001670038	1167861,45	628025,68	87
680851001670060	1167855,79	628050,46	88
680851001671030	1167986,28	628128,77	89
680851002781001	1168008,67	628153,93	1

Obrazec č. 2

číslo bodu	souřadnice – Y (m)	souřadnice – X (m)	pořadí bodu v obrazci
680851002781020	628116,26	1167977,46	1
680851002781021	628115,42	1167982,52	2
680851002781022	628104,88	1167980,95	3
680851002781023	628105,49	1167975,78	4
680851002781020	628116,26	1167977,46	1

Obrazec č. 3

číslo bodu	souřadnice – Y (m)	souřadnice – X (m)	pořadí bodu v obrazci
680851002781024	627992,01	1167982,68	1
680851002781029	627984,43	1167984,91	2
680851002781026	627982,63	1167979,19	3
680851002781027	627989,17	1167976,98	4
680851002781028	627990,39	1167980,42	5
680851002781025	627991,17	1167980,15	6
680851002781024	627992,01	1167982,68	1

Příloha č. 2 k nařízení Kraje Vysočina č. 18/2015

Seznam souřadnic jednotné trigonometrické sítě katastrální (S-JTSK) jednotlivých vrcholů geometrických obrazců, kterými jsou stanoveny hranice ochranného pásma přírodní rezervace Mohelnička

Obrazec č. 1

číslo bodu	souřadnice – Y (m)	souřadnice – X (m)	pořadí bodu v obrazci
680851002781020	628116,26	1167977,46	1
680851002781021	628115,42	1167982,52	2
680851002781022	628104,88	1167980,95	3
680851002781023	628105,49	1167975,78	4
680851002781020	628116,26	1167977,46	1

Obrazec č. 2

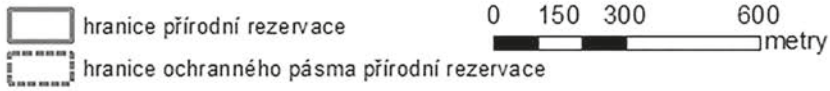
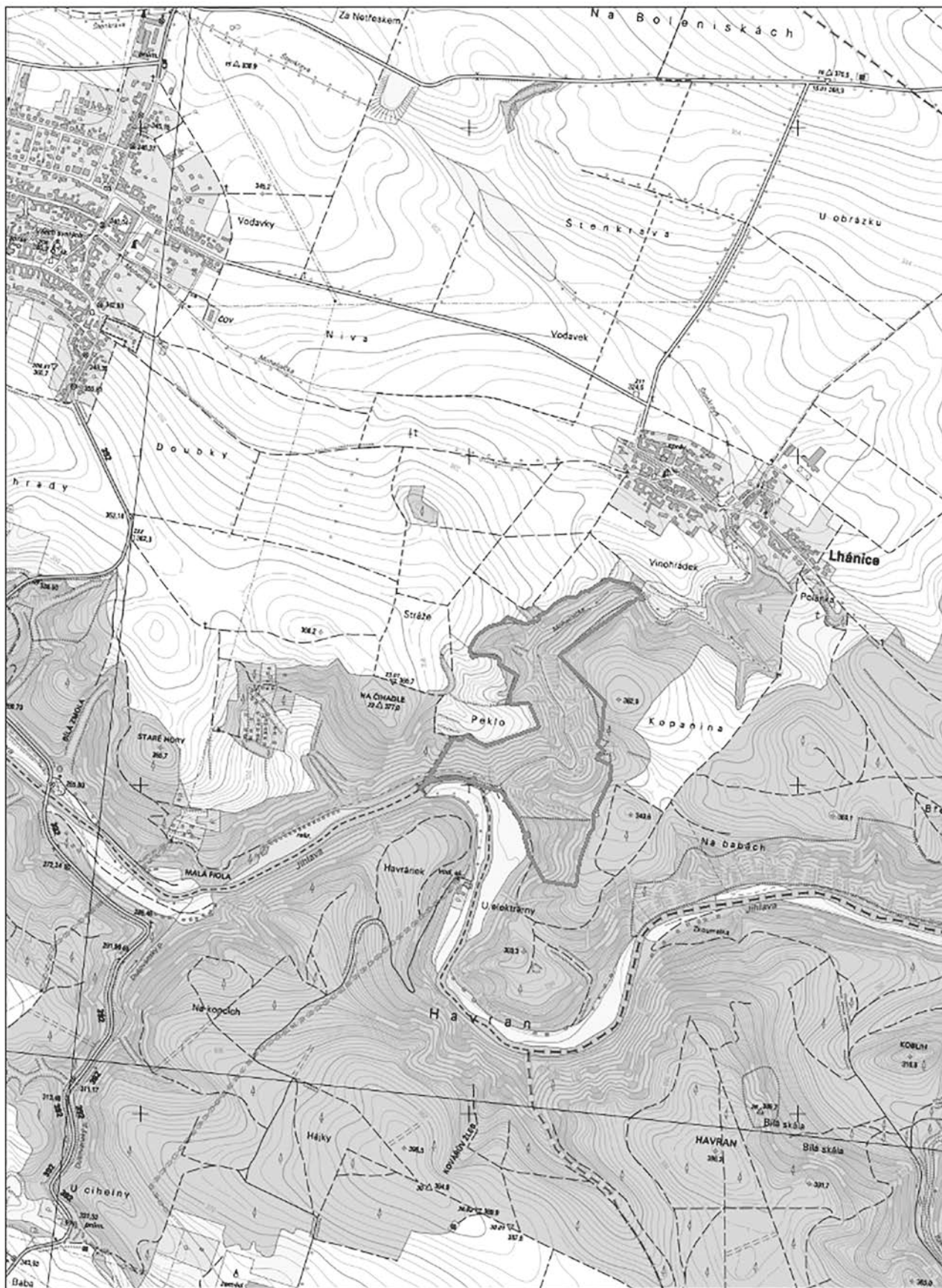
číslo bodu	souřadnice – Y (m)	souřadnice – X (m)	pořadí bodu v obrazci
680851002781024	627992,01	1167982,68	1
680851002781029	627984,43	1167984,91	2
680851002781026	627982,63	1167979,19	3
680851002781027	627989,17	1167976,98	4
680851002781028	627990,39	1167980,42	5
680851002781025	627991,17	1167980,15	6
680851002781024	627992,01	1167982,68	1

Obrazec č. 3

číslo bodu	souřadnice – Y (m)	souřadnice – X (m)	pořadí bodu v obrazci
680851002781016	627836,36	1168145,35	1
680851002781019	627832,81	1168156,36	2
680851002781018	627819,57	1168155,22	3
680851002781017	627820,77	1168143,73	4
680851002781016	627836,36	1168145,35	1

Příloha č. 3 k nařízení Kraje Vysočina č. 18/2015

Orientační grafické znázornění území přírodní rezervace Mohelnička a jejího ochranného pásma



Latové zdroje:
 Data © GIS Kraje Vysočina, 2015
 Podkladová data © ČÚZK, 2015
 Mapu zpracoval OŽPZ KrÚ Kraje Vysočina

NAŘÍZENÍ
Kraje Vysočina
ze dne 18. listopadu 2015
č. 19/2015

o zřízení přírodní rezervace Velká skála a jejího ochranného pásma

Rada Kraje Vysočina vydává v souladu s § 7 a § 59 odst. 1 písm. k) zákona č. 129/2000 Sb., o krajích (krajské zřízení), ve znění pozdějších předpisů, a dle § 77a odst. 2 zákona č. 114/1992 Sb., o ochraně přírody a krajiny, ve znění pozdějších předpisů (dále také zákon o ochraně přírody), toto nařízení kraje:

Čl. 1

Vymezení přírodní rezervace

- (1) Zřizuje se přírodní rezervace Velká skála (dále jen „přírodní rezervace“).
- (2) Přírodní rezervace se rozkládá na území Kraje Vysočina, v katastrálním území Lhánice. Hranice přírodní rezervace se stanoví uzavřenými geometrickými obrazy s přímými stranami, jejichž vrcholy jsou určeny souřadnicemi jednotné trigonometrické sítě katastrální³¹. Seznam souřadnic vrcholů geometrických obrazců tak, jak jdou v obrazcích za sebou, je uveden v příloze č. 1 k tomuto nařízení.
- (3) Ochranné pásmo přírodní rezervace se rozkládá na území Kraje Vysočina, v katastrálním území Lhánice. Hranice ochranného pásma přírodní rezervace se stanoví uzavřeným geometrickým obrazcem s přímými stranami, jehož vrcholy jsou určeny souřadnicemi jednotné trigonometrické sítě katastrální¹. Seznam souřadnic vrcholů geometrického obrazce tak, jak jdou v obrazci za sebou, je uveden v příloze č. 2 k tomuto nařízení.
- (4) Orientační grafické znázornění území přírodní rezervace je uvedeno v příloze č. 3 k tomuto nařízení.

Čl. 2

Předmět ochrany

Předmětem ochrany přírodní rezervace jsou:

- a) komplex prudkých svahů nad řekou Jihlavou s biotopy štěrbínové vegetace silikátových skal a drolin, skalní vegetace s kostřavou sivou, hercynských dubohabřin, acidofilních teplomilných doubrav a suťových lesů s výskytem významných druhů rostlin a živočichů na tyto stanoviště vázaných,
- b) populace bažanky vejčité (*Mercurialis ovata*), dvouřadce pozdního (*Cleistogenes serotina*), řeřišničníku skalního (*Cardaminopsis petraea*), sleziníku hadcového (*Asplenium cuneifolium*), páchníka hnědého (*Osmoderma barnabita*), kovařika *Ischnodes sanguinicollis*, kovařika *Limoniscus violaceus* a ještěrky zelené (*Lacerta viridis*).
- c) typy přírodních stanovišť a druhy, pro které byla jiným právním předpisem³² vyhlášena evropsky významná lokalita CZ0614134 Údolí Jihlavy a které se nacházejí na území přírodní rezervace.

Čl. 3

Bližší ochranné podmínky

Jen se souhlasem příslušného orgánu ochrany přírody lze v přírodní rezervaci:

- a) zřizovat nová myslivecká zařízení (krmeliště, vnaďiště, újediště a slaniska),
- b) zakládat skládky či úložiště jiných materiálů, a to i přechodně,
- c) upravovat povrch cest s použitím jiného než místního přírodního materiálu stejného geologického původu,
- d) narušovat geologický podklad, provádět geologické práce spojené se zásahem do území (průzkumy, vrty),
- e) provozovat horolezeckou činnost.

Čl. 4

Závěrečná ustanovení

- (1) Nedílnou součástí tohoto nařízení jsou:
 - a) Příloha č. 1 – Seznam souřadnic jednotné trigonometrické sítě katastrální (S-JTSK) jednotlivých vrcholů geometrických obrazců, kterými jsou stanoveny hranice přírodní rezervace Velká skála.
 - b) Příloha č. 2 – Seznam souřadnic jednotné trigonometrické sítě katastrální (S-JTSK) jednotlivých vrcholů geometrického obrazce, kterými jsou stanoveny hranice ochranného pásma přírodní rezervace Velká skála.
 - c) Příloha č. 3 – Orientační grafické znázornění území přírodní rezervace Velká skála.
- (2) Toto nařízení kraje nabývá účinnosti patnáctým dnem následujícím po vyhlášení ve Věstníku právních předpisů Kraje Vysočina.

V Jihlavě dne 18. listopadu 2015

.....
MUDr. Jiří Běhounek v.r.
hejtman Kraje Vysočina

.....
Ing. Vladimír Novotný v.r.
náměstek hejtmána Kraje Vysočina

31 Nařízení vlády č. 430/2006 Sb., o stanovení geodetických referenčních systémů a státních mapových děl závazných na území státu a zásadách jejich používání, ve znění pozdějších předpisů.

32 Nařízení vlády č. 318/2013 Sb., ve znění pozdějších předpisů, o stanovení národního seznamu evropsky významných lokalit

Příloha č. 1 k nařízení Kraje Vysočina č. 19/2015

Seznam souřadnic jednotné trigonometrické sítě katastrální (S-JTSK) jednotlivých vrcholů geometrických obrazců, kterými jsou stanoveny hranice přírodní rezervace Velká skála

Obrazec č.1

číslo bodu	souřadnice – Y (m)	souřadnice – X (m)	pořadí bodu v obrazci
680851002771047	627595,98	1168358,66	1
680851002771046	627481,36	1168446,11	2
680851002771045	627464,83	1168430,90	3
680851002771043	627401,07	1168389,49	4
680851002771042	627312,02	1168363,64	5
680851002771041	627194,68	1168316,99	6
680851002771040	627126,51	1168299,12	7
680851002771039	627010,62	1168304,66	8
680851002771038	626995,88	1168312,56	9
680851002771037	626941,16	1168317,33	10
680851002771044	626714,31	1168387,55	11
680851002771036	626691,40	1168395,33	12
680851002771035	626644,25	1168413,75	13
680851002771033	626569,98	1168422,37	14
680851002771032	626529,03	1168432,12	15
680851002771031	626440,35	1168443,98	16
680851002771029	626264,00	1168445,56	17
680851002771028	626185,94	1168437,21	18
680851002771027	626160,15	1168422,35	19
680851002771026	626107,67	1168370,86	20
680851002771034	626093,24	1168357,89	21
680851002771025	626054,22	1168324,61	22
680851002771024	626052,81	1168323,90	23
680851002771023	626053,69	1168322,68	24
680851002771022	626047,84	1168317,99	25
680851002771021	626045,82	1168320,37	26
680851002771020	626009,09	1168301,77	27
680851002771019	625968,70	1168295,01	28
680851002771018	625952,80	1168306,99	29
680851002771017	625904,29	1168328,34	30
680851002771016	625850,08	1168318,97	31
680851002771015	625820,89	1168317,47	32
680851002771014	625825,28	1168305,61	33
680851002771013	625812,56	1168306,20	34
680851002771012	625812,53	1168305,24	35
680851002771011	625811,61	1168304,41	36

680851002771010	625811,37	1168302,10	37
680851002771009	625808,34	1168302,32	38
680851002771008	625804,73	1168302,58	39
680851002771007	625804,81	1168304,77	40
680851002771006	625804,01	1168305,66	41
680851002771005	625803,99	1168306,59	42
680851002771004	625719,53	1168310,48	43
680851002771003	625676,35	1168307,99	44
680851002771002	625648,75	1168310,45	45
680851002771001	625561,26	1168358,34	46
604755000760066	625532,91	1168397,45	47
604755000760067	625512,68	1168387,83	48
604755000760068	625503,01	1168378,01	49
604755000760069	625486,71	1168381,68	50
604755000760070	625470,62	1168373,59	51
604755000760071	625462,86	1168364,85	52
604755000760072	625464,13	1168360,26	53
604755000760073	625462,03	1168354,90	54
604755000760074	625447,24	1168332,01	55
604755000760075	625450,19	1168311,78	56
604755000760076	625453,14	1168293,91	57
604755000760077	625451,13	1168284,98	58
604755000760078	625436,13	1168270,46	59
604755000760079	625430,88	1168254,75	60
604755000760080	625431,79	1168248,01	61
604755000760081	625428,99	1168243,70	62
604755000760082	625429,27	1168239,22	63
604755000760083	625426,68	1168233,10	64
604755000760084	625427,42	1168221,20	65
604755000760085	625424,55	1168208,93	66
604755000760086	625421,41	1168192,94	67
680851002770002	625463,07	1168141,12	68
680851002770003	625508,83	1168121,72	69
680851001640054	625563,58	1168137,83	70
680851001640053	625582,02	1168126,11	71
680851001640052	625589,35	1168121,25	72
680851001640051	625597,23	1168116,38	73
680851001640050	625604,89	1168112,35	74
680851001640049	625611,74	1168108,62	75
680851001640048	625620,95	1168104,16	76
680851001640047	625627,06	1168100,99	77

680851001640046	625626,62	1168092,76	78
680851001640045	625625,86	1168081,21	79
680851001640044	625625,63	1168066,73	80
680851001640043	625626,31	1168054,09	81
680851001640042	625632,08	1168049,57	82
680851001640041	625637,17	1168045,87	83
680851001640040	625645,57	1168037,98	84
680851001640039	625648,76	1168034,66	85
680851001640038	625651,41	1168031,52	86
680851001640037	625665,26	1168016,21	87
680851001640036	625678,01	1168003,90	88
680851001650027	625680,40	1168007,28	89
680851002480082	625719,47	1167965,11	90
680851002480081	625726,67	1167958,14	91
680851002480079	625734,36	1167950,85	92
680851002480076	625742,99	1167944,68	93
680851002480072	625752,38	1167939,76	94
680851002480068	625762,37	1167936,19	95
680851002480066	625772,75	1167934,03	96
680851002480065	625783,33	1167933,32	97
680851002480064	625793,33	1167932,76	98
680851002500022	625864,47	1167932,91	99
680851002500023	625869,70	1167933,10	100
680851002500025	625874,91	1167933,65	101
680851002500026	625880,07	1167934,54	102
680851002500027	625885,15	1167935,79	103
680851002500031	625932,52	1167949,07	104
680851001650004	625934,36	1167953,13	105
680851001650005	625954,54	1167959,37	106
680851002770004	626033,25	1167965,22	107
680851002770006	626027,05	1167978,91	108
680851002770007	626105,34	1168018,67	109
680851002770008	626121,36	1168196,66	110
680851002770009	626187,28	1168133,51	111
680851002770010	626209,27	1168134,50	112
680851002770011	626246,80	1168171,87	113
680851002770012	626308,03	1168253,66	114
680851002770013	626340,56	1168275,75	115
680851002770014	626377,67	1168286,70	116
680851002770015	626480,13	1168273,85	117
680851002770016	626532,31	1168257,20	118

680851002770017	626569,92	1168252,45	119
680851002770018	626597,90	1168226,96	120
680851002770019	626623,08	1168210,34	121
680851002770020	626662,28	1168129,15	122
680851002770021	626731,05	1168111,71	123
680851002770022	626823,38	1168100,22	124
680851002770023	626833,68	1168162,79	125
680851002770024	626975,02	1168160,19	126
680851002770025	627028,08	1168148,79	127
680851002770026	627132,48	1168162,98	128
680851002770027	627160,05	1168187,61	129
680851002770028	627187,83	1168193,68	130
680851002770029	627205,93	1168215,52	131
680851002770030	627239,49	1168219,28	132
680851002770031	627285,41	1168183,67	133
680851002770032	627319,66	1168184,68	134
680851002770033	627376,53	1168280,98	135
680851002770034	627399,35	1168272,03	136
680851002770035	627500,94	1168308,25	137
680851002770036	627587,99	1168309,47	138
680851002771047	627595,98	1168358,66	1

Obrazec č. 2

číslo bodu	souřadnice – Y (m)	souřadnice – X (m)	pořadí bodu v obrazi
680851002771030	625893,93	1168311,23	1
680851002771048	625893,51	1168315,29	2
680851002771049	625889,51	1168314,87	3
680851002771050	625889,79	1168310,81	4
680851002771030	625893,93	1168311,23	1

Příloha č. 2 k nařízení Kraje Vysočina č. 19/2015

Seznam souřadnic jednotné trigonometrické sítě katastrální (S-JTSK) jednotlivých vrcholů geometrického obrazce, kterými jsou stanoveny hranice ochranného pásma přírodní rezervace Velká skála



číslo bodu	souřadnice – Y (m)	souřadnice – X (m)	pořadí bodu v obrazi
680851002771030	625893,93	1168311,23	1
680851002771048	625893,51	1168315,29	2
680851002771049	625889,51	1168314,87	3
680851002771050	625889,79	1168310,81	4
680851002771030	625893,93	1168311,23	1

Příloha č. 3 k nařízení Kraje Vysočina č. 19/2015

Orientační grafické znázornění území přírodní rezervace Velká skála a jejího ochranného pásma



Legenda

-  hranice přírodní rezervace
-  hranice ochranného pásma přírodní rezervace



Datové zdroje:
 Data © GIS Kraje Vysočina, 2015
 Podkladová data © ČÚZK, 2015
 Mapu zpracoval OŽPZ KrÚ Kraje Vysočina

NAŘÍZENÍ
Kraje Vysočina
ze dne 18. listopadu 2015
č. 20/2015

o zřízení přírodní rezervace Suchá hora

Rada Kraje Vysočina vydává v souladu s § 7 a § 59 odst. 1 písm. k) zákona č. 129/2000 Sb., o krajích (krajské zřízení), ve znění pozdějších předpisů, a dle § 77a odst. 2 zákona č. 114/1992 Sb., o ochraně přírody a krajiny, ve znění pozdějších předpisů (dále také zákon o ochraně přírody), toto nařízení kraje:

Čl. 1

Vymezení přírodní rezervace

- (1) Zřizuje se přírodní rezervace Suchá hora (dále jen „přírodní rezervace“).
- (2) Přírodní rezervace se rozkládá na území Kraje Vysočina, v katastrálním území Velký Dešov. Hranice přírodní rezervace se stanoví uzavřeným geometrickým obrazcem s přímými stranami, jehož vrcholy jsou určeny souřadnicemi jednotné trigonometrické sítě katastrální³³. Seznam souřadnic vrcholů geometrického obrazce tak, jak jdou v obraze za sebou, je uveden v příloze č. 1 k tomuto nařízení.
- (3) Orientační grafické znázornění území přírodní rezervace je uvedeno v příloze č. 2 k tomuto nařízení.

Čl. 2

Předmět ochrany

Předmětem ochrany přírodní rezervace jsou:

- a) biotop hercynských dubohabřin obvykle na hlubších půdách dřívě obhospodařované většinou jako pařeziny,
- b) květnaté bučiny,
- c) vzácné a ohrožené druhy rostlin a živočichů, zejména dymnivka plná (*Corydalis solida*), dále brambořík nachový (*Cyclamen purpurascens*), z živočichů roháč obecný (*Lucanus cervus*), jasoň dymnivkový (*Parassius mnemosyne*), ostříž lesní (*Falco subbuteo*), včelojed lesní (*Pernis apivorus*), holub doupňák (*Columba oenas*), strakapoud prostřední (*Dendrocopus medius*), netopýr rezavý (*Nyctalus noctula*), netopýr černý (*Barbastella barbastellus*).

Čl. 3

Bližší ochranné podmínky

Jen se souhlasem příslušného orgánu ochrany přírody lze v přírodní rezervaci:

- a) provádět terénní úpravy,
- b) měnit druh a/nebo způsob využití pozemků,
- c) měnit vodní režim území,
- d) používat biocidy,
- e) zřizovat nová myslivecká zařízení (krmeliště, vnadiště, újediště a slaniska),
- f) zakládat skládky či úložiště jiných materiálů, a to i přechodně,
- g) upravovat povrch cest s použitím jiného než místního přírodního materiálu stejného geologického původu,
- h) narušovat geologický podklad, provádět geologické práce spojené se zásahem do území (průzkumy, vrty),
- i) provádět těžební, výchovné nebo pěstební práce v lesích tam, kde není schválen lesní hospodářský plán nebo nejsou předány lesní hospodářské osnovy.

Čl. 4

Závěrečná ustanovení

- (1) Nedílnou součástí tohoto nařízení jsou:
 - a) Příloha č. 1 – Seznam souřadnic jednotné trigonometrické sítě katastrální (S-JTSK) jednotlivých vrcholů geometrického obrazce, kterými jsou stanoveny hranice přírodní rezervace Suchá hora.
 - b) Příloha č. 2 – Orientační grafické znázornění území přírodní rezervace Suchá hora.

(2) Toto nařízení kraje nabývá účinnosti patnáctým dnem následujícím po vyhlášení ve Věstníku právních předpisů Kraje Vysočina.

V Jihlavě dne 18. listopadu 2015

.....
MUDr. Jiří Běhounek v.r.
hejtman Kraje Vysočina

.....
Ing. Vladimír Novotný v.r.
náměstek hejtmána Kraje Vysočina

³³ Nařízení vlády č. 430/2006 Sb., o stanovení geodetických referenčních systémů a státních mapových děl závazných na území státu a zásadách jejich používání, ve znění pozdějších předpisů.

Příloha č. 1 k nařízení Kraje Vysočina č. 20/2015

Seznam souřadnic jednotné trigonometrické sítě katastrální (S-JTSK) jednotlivých vrcholů geometrického obrazce, kterými jsou stanoveny hranice přírodní rezervace Suchá hora

číslo bodu	Souřadnice - Y(m)	Souřadnice - X(m)	Pořadí bodu
625728002750001	665515.44	1178438.46	1
625728002750007	665529.08	1178464.76	2
625728002750008	665546.19	1178492.18	3
625728002750009	665566.33	1178526.91	4
625728002750010	665579.55	1178545.45	5
625728002750011	665598.18	1178558.47	6
625728002750012	665624.68	1178596.35	7
625728002750013	665637.15	1178604.64	8
625728002750014	665655.88	1178597.30	9
625728002750015	665694.40	1178555.55	10
625728002750016	665685.29	1178528.45	11
625728002750017	665683.96	1178517.12	12
625728002750018	665714.26	1178505.79	13
625728002750019	665739.90	1178508.52	14
625728002750020	665778.49	1178506.20	15
625728002750021	665818.07	1178497.90	16
625728002750022	665891.68	1178487.09	17
625728002750023	665939.27	1178500.23	18
625728002750024	665940.21	1178524.68	19
625728002750082	665944.29	1178576.84	20
625728002750025	665951.61	1178603.51	21
625728002750026	665961.90	1178625.43	22
625728002750027	666005.75	1178690.21	23
625728002750028	666040.44	1178740.59	24
625728002750029	666074.17	1178802.68	25
625728002750030	666117.07	1178881.35	26
625728002750087	666130.88	1178907.86	27
625728002750031	666147.88	1178940.48	28
625728002750032	666086.08	1179006.86	29
625728002750033	666068.50	1179023.31	30
625728002750034	666058.82	1179015.20	31
625728002750035	666047.72	1178999.27	32
625728002750036	666015.95	1179019.14	33
625728002750037	665998.32	1178988.30	34
625728002750038	665940.82	1179029.91	35
625728002750039	665952.98	1179048.52	36
625728002750040	665917.74	1179068.98	37
625728002750042	665879.11	1179090.86	38
625728002750043	665751.65	1179162.90	39



625728002750041	665753.53	1179167.27	40
625728002750044	665761.89	1179186.70	41
625728002750045	665753.17	1179228.63	42
625728002750046	665749.36	1179256.18	43
625728002750047	665728.83	1179249.41	44
625728002750049	665725.54	1179221.75	45
625728002750050	665704.80	1179091.38	46
625728002750051	665687.68	1178983.99	47
625728002750052	665685.90	1178968.27	48
625728002750053	665687.46	1178953.95	49
625728002750054	665697.94	1178921.38	50
625728002750055	665702.27	1178902.08	51
625728002750056	665717.54	1178822.79	52
625728002750057	665719.01	1178799.85	53
625728002750058	665692.86	1178818.52	54
625728002750059	665663.33	1178845.84	55
625728002750060	665649.21	1178884.67	56
625728002750061	665632.40	1178886.62	57
625728002750062	665611.15	1178895.91	58
625728002750063	665608.76	1178889.34	59
625728002750064	665624.37	1178842.70	60
625728002750065	665630.85	1178805.01	61
625728002750069	665631.19	1178741.67	62
625728002750068	665566.77	1178738.39	63
625728002750070	665555.29	1178735.28	64
625728002750071	665528.57	1178723.00	65
625728002750072	665504.09	1178737.57	66
625728002750073	665461.06	1178749.73	67
625728002750074	665435.02	1178758.99	68
625728002750075	665415.08	1178721.98	69
625728002750083	665395.84	1178689.67	70
625728002750084	665366.65	1178666.59	71
625728002750085	665351.56	1178630.89	72
625728002750086	665326.96	1178603.27	73
625728002750076	665284.69	1178538.34	74
625728002750077	665257.38	1178503.47	75
625728002750078	665245.83	1178493.67	76
625728002750079	665324.66	1178447.38	77
625728002750006	665420.32	1178381.53	78
625728002750003	665467.87	1178348.06	79
625728002750002	665480.83	1178371.87	80
625728002750001	665515.44	1178438.46	1

Příloha č. 2 k nařízení Kraje Vysočina č. 20/2015

Příloha II. - Kopie základní mapy ČR se zákresem hranic přírodní rezervace a jejího ochranného pásma



Legenda

-  Hranice navržené přírodní rezervace
-  Hranice ochranného pásma navržené přírodní rezervaci

0 250 500 1 000 metry

Datové zdroje:
 Data © GIS kraje Vysočina, 2015
 Podkladová data © ČÚZK, 2015
 Mapu zpracoval OŽPZ KrÚ Kraje Vysočina

Veřejnoprávní smlouva

Na základě usnesení rady města Žďáru nad Sázavou č. 3/2014/OP ze dne 18.11.2014 a usnesení zastupitelstva obce Cikháj ze dne 30.9. 2015, uzavírají níže uvedené smluvní strany tuto veřejnoprávní smlouvu:

Čl. I**Smluvní strany**

Město Žďár nad Sázavou, zastoupené starostou Mgr. Zdeňkem Navrátilem, IČ 295841, Žďár nad Sázavou, Žižkova 227/1, 591 31 Žďár nad Sázavou, kraj Vysočina

Obec Cikháj, zastoupená starostkou paní Eliškou Flasarovou, IČ 00842141, Cikháj 19, 591 02 Žďár nad Sázavou 2, kraj Vysočina

Čl. II**Předmět smlouvy**

V souladu § 63 odst. 1 zákona č. 128/2000 Sb., o obcích, ve znění pozdějších předpisů, budou orgány města Žďár nad Sázavou namísto orgánů obce Cikháj vykonávat přenesenou působnost svěřenou zvláštními zákony orgánům obce Cikháj v rozsahu vymezeném touto smlouvou. Na základě této smlouvy bude Městský úřad Žďár nad Sázavou, odbor majetkoprávní, místně příslušným správním orgánem v řízení ve správním obvodu obce Cikháj.

Čl. III**Smluvní rozsah výkonu přenesené působnosti**

V souladu s § 63 odst. zákona č. 128/2000 Sb., o obcích, v platném znění, bude Městský úřad Žďár nad Sázavou, odbor majetkoprávní, vykonávat namísto obce Cikháj v jejím správním obvodu v celém rozsahu přenesenou působnost podle ust. § 53 odst. 1 zákona č. 200/1990 Sb., o přestupcích, ve znění pozdějších předpisů.

Na základě této smlouvy bude Městský úřad Žďár nad Sázavou, odbor majetkoprávní, místně příslušným správním orgánem v řízeních pro správní obvod obce Kněžveses.

Výnos pokut uložených Městským úřadem Žďár nad Sázavou, odborem majetkoprávním, a náhrada nákladů řízení je příjmem rozpočtu města Žďáru nad Sázavou.

Čl. IV**Úhrada nákladů**

Za výkon předmětu smlouvy v určeném rozsahu poskytne obec Cikháj městu Žďár nad Sázavou na jeho účet příspěvek ve výši 1500,- Kč za každé došlé oznámení o přestupku v daném roce spadající do správního obvodu obce Cikháj a za každé došlé oznámení, kdy podezřelým z přestupku je občan, který má v územním obvodu obce Cikháj trvalé bydliště nebo se v tomto územním obvodu zdržuje nebo pracuje.

Tato částka bude splatná do 10 dnů ode dne doručení vyúčtování, které provede město Žďár nad Sázavou vždy k 30. 6. a k 31. 12. příslušného roku. Smluvní strany se dohodly, že součástí vyúčtování bude příloha, ve které bude uvedeno jméno a příjmení přestupce s uvedením konkrétního ustanovení zákona č. 200/1990 Sb., o přestupcích, ve znění pozdějších předpisů.

Čl. V**Doba trvání smlouvy**

Tato smlouva se uzavírá na dobu určitou od jejího uzavření do 31. 12. 2018. Tato smlouva je uzavřena dnem, kdy rozhodnutí Krajského úřadu kraje Vysočina o udělení souhlasu s uzavřením této smlouvy nabude právní moci.

Čl. VI**Společná ustanovení**

Obec Cikháj předá do 7 dnů ode dne uzavření smlouvy Městskému úřadu Žďár nad Sázavou veškerou spisovou agendu související s výkonem činností podle Čl. III této smlouvy. Městský úřad Žďár nad Sázavou provede po celou dobu platnosti této smlouvy veškerou spisovou službu související s výkonem činností podle Čl. III této smlouvy.

Smluvní strany zveřejní veřejnoprávní smlouvu bezodkladně po jejím uzavření na úředních deskách svých úřadů nejméně po dobu 15 dnů a zašlou ji krajskému úřadu ke zveřejnění ve Věstníku právních předpisů kraje.

Po dobu platnosti této smlouvy vyvěsí smluvní strany na úředních deskách svých obecních úřadů informaci o uzavření této smlouvy a jejím předmětu.

Tato smlouva se vyhotovuje ve třech stejnopisech, přičemž jeden stejnopis obdrží město Žďár nad Sázavou, jeden stejnopis obec Cikháj a jeden stejnopis veřejnoprávní smlouvy s přílohou obdrží krajský úřad spolu se žádostí o souhlas s uzavřením veřejnoprávní smlouvy.

Přílohu k této smlouvě tvoří usnesení rady města Žďáru nad Sázavou a usnesení zastupitelstva obce Cikháj o souhlasu s uzavřením této smlouvy a pravomocné rozhodnutí krajského úřadu o udělení souhlasu k uzavření smlouvy.

Ve Žďáře nad Sázavou dne 1.10.2015

Mgr. Zdeněk Navrátil v. r.
starosta města Žďáru nad Sázavou

Eliška Flasarová v. r.
starostka obce Cikháj

Veřejnoprávní smlouva uzavřená mezi obcemi

Na základě usnesení rady zastupitelstva obce Budíkov č. 15/2015 ze dne 20.2.2015 a usnesení Zastupitelstva města Humpolec, ze dne 23.9.2015 č. 146/6/ZM/2015, uzavírají níže uvedené smluvní strany tuto veřejnoprávní smlouvu:

Čl. I**Smluvní strany**

Obec Budíkov, zastoupená starostou obce Luděk Doležalem, Budíkov 4, 396 01 Humpolec, kraj Vysočina, příslušná do správního obvodu obce s rozšířenou působností Humpolec, (dále jen "obec 1")

Město Humpolec, zastoupená starostou obce Mgr. Jiřím Kučerou, Horní náměstí 300, 396 22 Humpolec, kraj Vysočina, příslušná do správního obvodu obce s rozšířenou působností Humpolec, (dále jen "obec 2")

Čl. II**Smluvní rozsah výkonu přenesené působnosti**

Podle § 63 odst.1 zákona č. 128/2000 Sb., o obcích (obecní zřízení), ve znění zákona č.313/2002 Sb., budou orgány obce 2 místo orgánů obce 1 podle zákona č.133/2000 Sb., o evidenci obyvatel a rodných čísel a o změně některých zákonů (zákon o evidenci obyvatel), ve znění pozdějších předpisů, vykonávat následující:

- a) Orgány obce 2 budou zapisovat údaje vedené v informačním systému evidence obyvatel, a to v rozsahu § 3 odst. 3 písm. g) a h) týkající se evidence adres místa trvalého pobytu, adres pro doručování písemností, počátek trvalého pobytu, popřípadě datum zrušení údaje o místě trvalého pobytu nebo datum ukončení trvalého pobytu na území České republiky a § 10b, kdy se na žádost obyvatele vedou údaje o adrese pro doručování písemností, její změny nebo zrušení, podle zákona o evidenci obyvatel.
- b) Orgány obce 1 budou údaje podle Čl. II bodu (1) písm. a) této smlouvy, získané od občanů obce předávat orgánu obce 2, a to vždy nejpozději následující pracovní den od jejich obdržení a orgány obce 2 jsou povinny získané údaje zaevidovat do informačního systému evidence obyvatel nejpozději následující pracovní den od jejich obdržení.
- c) Orgány obce 1 jsou povinny pravomocné rozhodnutí o **zrušení údaje o místě trvalého pobytu** občana (podle § 12 zákona o evidenci obyvatel) předat orgánu obce 2 nejpozději následující pracovní den po nabytí právní moci rozhodnutí a orgány obce 2 jsou povinny tento údaj zaevidovat do informačního systému evidence obyvatel nejpozději následující pracovní den po obdržení uvedeného rozhodnutí.

Čl. III**Úhrada nákladů**

Obec 1 poskytne obci 2 na její účet č. 142126 1/0100, vedený u Komerční banky a.s. exp. Humpolec odměnu ve výši 10,- Kč (slovy: deset korun českých) za každý provedený úkon na základě plnění podle Čl.II této smlouvy (odměna bude poskytována průběžně v pravidelných čtvrtletních splátkách).

Čl. IV**Doba trvání smlouvy**

Tato smlouva se uzavírá na dobu neurčitou a to od 1.11.2015, Smlouvu lze vypovědět po dohodě obou smluvních stran s dvouměsíční výpovědní lhůtou Tato smlouva je uzavřena dnem, kdy rozhodnutí příslušného krajského úřadu o udělení souhlasu s uzavřením této smlouvy nabude právní moci.

Čl. V**Společná ustanovení**

Smluvní strany zveřejní veřejnoprávní smlouvu bezodkladně po jejím uzavření na úředních deskách svých obecních úřadů nejméně po dobu 15 dní.

Po dobu platnosti této smlouvy vyvěsí smluvní strany na úředních deskách svých obecních úřadů informaci o uzavření této smlouvy a jejím předmětu.

Tato smlouva se vyhotovuje ve třech stejnopisech, přičemž jeden stejnopis obdrží obec 1, jeden stejnopis obdrží obec 2 a jeden stejnopis veřejnoprávní smlouvy s přílohami obdrží příslušný krajský úřad spolu se žádostí o souhlas s uzavřením veřejnoprávní smlouvy.

Přílohu k této smlouvě tvoří usnesení zastupitelstva obce 1 a usnesení zastupitelstva obce 2 o souhlasu s uzavřením této smlouvy a pravomocné rozhodnutí příslušného krajského úřadu o udělení souhlasu k uzavření smlouvy.

Tato smlouva může být měněna pouze písemnými dodatky, které podléhají schválení smluvních stran a souhlasu příslušného krajského úřadu.

Smlouvu lze předčasně ukončit pouze písemně dohodou stran, nebo výpovědí s výpovědní lhůtou 2 měsíce. Lhůta začíná běžet prvním dnem měsíce následujícího po měsíci, v němž byla výpověď doručena druhé straně.

V Humpolci dne 30.9.2015

Mgr. Jiří Kučera v. r.
starosta města Humpolec

Luděk Doležal v. r.
starosta obce Budíkov

Dodatek č. 1 k veřejnoprávní smlouvě uzavřené obcemi

Na základě usnesení Rady města Chotěboř ze dne 10.06.2015 č. 295 a usnesení Zastupitelstva obce Bezděkov ze dne 25.6.2015 č. 11/7 uzavírají níže uvedené smluvní strany v souladu s ustanoveními § 63 zákona č. 128/2000 Sb., o obcích, ve znění pozdějších předpisů a § 166 zákona č. 500/2004 Sb., správní řád, ve znění pozdějších předpisů, tento dodatek k veřejnoprávní smlouvě:

Smluvní strany

Obec Bezděkov, zastoupená starostou obce panem Zdeňkem Dvořákem, adresa obecního úřadu: Bezděkov č.p. 48, Kraj Vysočina, příslušná do správního obvodu obce s rozšířenou působností města Chotěboř, (dále jen „Obec“)

Město Chotěboř, zastoupené starostou města Ing. Tomášem Škarydem, adresa městského úřadu: Chotěboř, Trčků z Lípy 69, Kraj Vysočina, příslušné do správního obvodu obce s rozšířenou působností města Chotěboř, (dále jen „Město“)

Výše uvedené smluvní strany uzavřely v souladu s ustanovením § 63 odst. 1 zákona č. 128/2000 Sb., o obcích („obecní zřízení“), ve znění pozdějších předpisů, dne 20.02.2012 veřejnoprávní smlouvu, jejímž předmětem je výkon přenesené působnosti dle zákona č. 133/2000 Sb., o evidenci obyvatel a rodných číslech a o změně některých zákonů („zákon o evidenci obyvatel“).

Po dohodě smluvních stran se s účinností ode dne nabytí právní moci rozhodnutí Krajského úřadu Kraje Vysočina o udělení souhlasu s uzavřením dodatku mění písm. a) v čl. II odst. 1 výše citované veřejnoprávní smlouvy ze dne 20.02.2012, kde se doplňuje rozsah zapisovaných údajů o písm. j) § 3 odst. 3 zákona č. 133/2000 Sb., o evidenci obyvatel, ve znění pozdějších předpisů. Nové znění je tedy následující:

- a) **Orgány Města budou zapisovat údaje vedené v informačním systému evidence obyvatel, a to v rozsahu § 3 odst. 3 písm. g), h) a j) týkající se evidence adres místa trvalého pobytu, adres pro doručování písemností, počátku trvalého pobytu, data ukončení trvalého pobytu na území České republiky, zákazu pobytu, místa zákazu pobytu a doby jeho trvání a § 10b, kdy se na žádost obyvatele vedou údaje o adrese pro doručování písemností, její změny nebo zrušení, podle zákona o evidenci obyvatel.**

Ostatní ustanovení výše citované veřejnoprávní smlouvy ze dne 20.02.2012 se nemění a zůstávají v platnosti.

Závěrečná ustanovení

Smluvní strany zveřejní tento dodatek č. 1 bezodkladně po jeho uzavření na úředních deskách svých úřadů po dobu nejméně 15 dní. Tento dodatek č. 1 se vyhotovuje ve třech stejnopisech, přičemž jeden obdrží obec Bezděkov, jeden město Chotěboř a jeden stejnopis obdrží Krajský úřad Kraje Vysočina spolu se žádostí o souhlas s jeho uzavřením.

Přílohu k tomuto dodatku č. 1 tvoří usnesení zastupitelstva obce a usnesení rady města a pravomocné rozhodnutí Krajského úřadu Kraje Vysočina o udělení souhlasu s uzavřením dodatku. Přílohy jsou nedílnou součástí dodatku.

V Chotěboři dne 11.06.2015

Ing. Tomáš Škaryd v.r.
starosta města Chotěboř

V Bezděkově dne 22. 7. 2015

Zdeňk Dvořák v.r.
starosta obce Bezděkov

Dodatek č. 1 k veřejnoprávní smlouvě uzavřené obcemi

Na základě usnesení Rady města Chotěboř ze dne 10.06.2015 č. 295 a usnesení Zastupitelstva obce Čečkovice ze dne 15.7.2015 č. 5 uzavírají níže uvedené smluvní strany v souladu s ustanoveními § 63 zákona č. 128/2000 Sb., o obcích, ve znění pozdějších předpisů a § 166 zákona č. 500/2004 Sb., správní řád, ve znění pozdějších předpisů, tento dodatek k veřejnoprávní smlouvě:

Smluvní strany

Obec Čečkovice, zastoupená starostou obce panem Petrem Hejdukem, adresa obecního úřadu: Čečkovice č.p. 40, Kraj Vysočina, příslušná do správního obvodu obce s rozšířenou působností města Chotěboř, (dále jen „Obec“)

Město Chotěboř, zastoupené starostou města Ing. Tomášem Škarydem, adresa městského úřadu: Chotěboř, Trčků z Lípy 69, Kraj Vysočina, příslušné do správního obvodu obce s rozšířenou působností města Chotěboř, (dále jen „Město“)

Výše uvedené smluvní strany uzavřely v souladu s ustanovením § 63 odst. 1 zákona č. 128/2000 Sb., o obcích („obecní zřízení“), ve znění pozdějších předpisů, dne 22.02.2012 veřejnoprávní smlouvu, jejímž předmětem je výkon přenesené působnosti dle zákona č. 133/2000 Sb., o evidenci obyvatel a rodných číslech a o změně některých zákonů („zákon o evidenci obyvatel“).

Po dohodě smluvních stran se s účinností ode dne nabytí právní moci rozhodnutí Krajského úřadu Kraje Vysočina o udělení souhlasu s uzavřením dodatku mění písm. a) v čl. II odst. 1 výše citované veřejnoprávní smlouvy ze dne 22.02.2012, kde se doplňuje rozsah zapisovaných údajů o písm. j) § 3 odst. 3 zákona č. 133/2000 Sb., o evidenci obyvatel, ve znění pozdějších předpisů. Nové znění je tedy následující:

- b) **Orgány Města budou zapisovat údaje vedené v informačním systému evidence obyvatel, a to v rozsahu § 3 odst. 3 písm. g), h) a j) týkající se evidence adres místa trvalého pobytu, adres pro doručování písemností, počátku trvalého pobytu,**

data ukončení trvalého pobytu na území České republiky, zákazu pobytu, místa zákazu pobytu a doby jeho trvání a § 10b, kdy se na žádost obyvatele vedou údaje o adrese pro doručování písemností, její změny nebo zrušení, podle zákona o evidenci obyvatel.

Ostatní ustanovení výše citované veřejnoprávní smlouvy ze dne 22.02.2012 se nemění a zůstávají v platnosti.

Závěrečná ustanovení

Smluvní strany zveřejní tento dodatek č. 1 bezodkladně po jeho uzavření na úředních deskách svých úřadů po dobu nejméně 15 dní. Tento dodatek č. 1 se vyhotovuje ve třech stejnopisech, přičemž jeden obdrží obec Čečkovice, jeden město Chotěboř a jeden stejnopis obdrží Krajský úřad Kraje Vysočina spolu se žádostí o souhlas s jeho uzavřením.

Přílohu k tomuto dodatku č. 1 tvoří usnesení zastupitelstva obce a usnesení rady města a pravomocné rozhodnutí Krajského úřadu Kraje Vysočina o udělení souhlasu s uzavřením dodatku. Přílohy jsou nedílnou součástí dodatku.

V Chotěboři dne 11.06.2015
Ing. Tomáš Škaryd v.r.
starosta města Chotěboř

V Čečkovících dne 23.7. 2015
Petr Hejduk v.r.
starosta obce Čečkovice

Dodatek č. 1 k veřejnoprávní smlouvě uzavřené obcemi

Na základě usnesení Rady města Chotěboř ze dne 10.06.2015 č. 295 a usnesení Zastupitelstva obce Heřmanice ze dne 24.4.2015 č. ... uzavírají níže uvedené smluvní strany v souladu s ustanoveními § 63 zákona č. 128/2000 Sb., o obcích, ve znění pozdějších předpisů a § 166 zákona č. 500/2004 Sb., správní řád, ve znění pozdějších předpisů, tento dodatek k veřejnoprávní smlouvě:

Smluvní strany

Obec Heřmanice, zastoupená starostou obce panem Antonínem Dvořákem, adresa obecního úřadu: Heřmanice č.p. 2, Kraj Vysočina, příslušná do správního obvodu obce s rozšířenou působností města Chotěboř, (dále jen „Obec“)

Město Chotěboř, zastoupené starostou města Ing. Tomášem Škarydem, adresa městského úřadu: Chotěboř, Trčků z Lípy 69, Kraj Vysočina, příslušné do správního obvodu obce s rozšířenou působností města Chotěboř, (dále jen „Město“)

Výše uvedené smluvní strany uzavřely v souladu s ustanovením § 63 odst. 1 zákona č. 128/2000 Sb., o obcích („obecní zřízení“), ve znění pozdějších předpisů, dne 22.02.2012 veřejnoprávní smlouvu, jejímž předmětem je výkon přenesené působnosti dle zákona č. 133/2000 Sb., o evidenci obyvatel a rodných číslech a o změně některých zákonů („zákon o evidenci obyvatel“).

Po dohodě smluvních stran se s účinností ode dne nabytí právní moci rozhodnutí Krajského úřadu Kraje Vysočina o udělení souhlasu s uzavřením dodatku mění písm. a) v čl. II odst. 1 výše citované veřejnoprávní smlouvy ze dne 22.02.2012, kde se doplňuje rozsah zapisovaných údajů o písm. j) § 3 odst. 3 zákona č. 133/2000 Sb., o evidenci obyvatel, ve znění pozdějších předpisů. Nové znění je tedy následující:

- c) **Orgány Města budou zapisovat údaje vedené v informačním systému evidence obyvatel, a to v rozsahu § 3 odst. 3 písm. g), h) a j) týkající se evidence adres místa trvalého pobytu, adres pro doručování písemností, počátku trvalého pobytu, data ukončení trvalého pobytu na území České republiky, zákazu pobytu, místa zákazu pobytu a doby jeho trvání a § 10b, kdy se na žádost obyvatele vedou údaje o adrese pro doručování písemností, její změny nebo zrušení, podle zákona o evidenci obyvatel.**

Ostatní ustanovení výše citované veřejnoprávní smlouvy ze dne 22.02.2012 se nemění a zůstávají v platnosti.

Závěrečná ustanovení

Smluvní strany zveřejní tento dodatek č. 1 bezodkladně po jeho uzavření na úředních deskách svých úřadů po dobu nejméně 15 dní. Tento dodatek č. 1 se vyhotovuje ve třech stejnopisech, přičemž jeden obdrží obec Heřmanice, jeden město Chotěboř a jeden stejnopis obdrží Krajský úřad Kraje Vysočina spolu se žádostí o souhlas s jeho uzavřením.

Přílohu k tomuto dodatku č. 1 tvoří usnesení zastupitelstva obce a usnesení rady města a pravomocné rozhodnutí Krajského úřadu Kraje Vysočina o udělení souhlasu s uzavřením dodatku. Přílohy jsou nedílnou součástí dodatku.

V Chotěboři dne 11.06.2015
Ing. Tomáš Škaryd v.r.
starosta města Chotěboř

V Heřmanicích dne 15. 7. 2015
Antonín Dvořák v.r.
starosta obce Heřmanice

Dodatek č. 1 k veřejnoprávní smlouvě uzavřené obcemi

Na základě usnesení Rady města Chotěboř ze dne 10.06.2015 č. 295 a usnesení Zastupitelstva obce Jeřišno ze dne 22.4.2015 č. 3/2015 uzavírají níže uvedené smluvní strany v souladu s ustanoveními § 63 zákona č. 128/2000 Sb., o obcích, ve znění pozdějších předpisů a § 166 zákona č. 500/2004 Sb., správní řád, ve znění pozdějších předpisů, tento dodatek k veřejnoprávní smlouvě:

Smluvní strany

Obec Jeřišno, zastoupená starostkou obce paní Dagmar Vaňkovou, adresa obecního úřadu: Jeřišno č.p. 25, Kraj Vysočina, příslušná do správního obvodu obce s rozšířenou působností města Chotěboř, (dále jen „Obec“)

Město Chotěboř, zastoupené starostou města Ing. Tomášem Škarydem, adresa městského úřadu: Chotěboř, Trčků z Lípy 69, Kraj Vysočina, příslušné do správního obvodu obce s rozšířenou působností města Chotěboř, (dále jen „Město“)

Výše uvedené smluvní strany uzavřely v souladu s ustanovením § 63 odst. 1 zákona č. 128/2000 Sb., o obcích („obecní zřízení“), ve znění pozdějších předpisů, dne 22.02.2012 veřejnoprávní smlouvu, jejímž předmětem je výkon přenesené působnosti dle zákona č. 133/2000 Sb., o evidenci obyvatel a rodných číslech a o změně některých zákonů („zákon o evidenci obyvatel“).

Po dohodě smluvních stran se s účinností ode dne nabytí právní moci rozhodnutí Krajského úřadu Kraje Vysočina o udělení souhlasu s uzavřením dodatku mění písm. a) v čl. II odst. 1 výše citované veřejnoprávní smlouvy ze dne 22.02.2012, kde se doplňuje rozsah zapisovaných údajů o písm. j) § 3 odst. 3 zákona č. 133/2000 Sb., o evidenci obyvatel, ve znění pozdějších předpisů. Nové znění je tedy následující:

- d) **Orgány Města budou zapisovat údaje vedené v informačním systému evidence obyvatel, a to v rozsahu § 3 odst. 3 písm. g), h) a j) týkající se evidence adres místa trvalého pobytu, adres pro doručování písemností, počátku trvalého pobytu, data ukončení trvalého pobytu na území České republiky, zákazu pobytu, místa zákazu pobytu a doby jeho trvání a § 10b, kdy se na žádost obyvatele vedou údaje o adrese pro doručování písemností, její změny nebo zrušení, podle zákona o evidenci obyvatel.**

Ostatní ustanovení výše citované veřejnoprávní smlouvy ze dne 22.02.2012 se nemění a zůstávají v platnosti.

Závěrečná ustanovení

Smluvní strany zveřejní tento dodatek č. 1 bezodkladně po jeho uzavření na úředních deskách svých úřadů po dobu nejméně 15 dní. Tento dodatek č. 1 se vyhotovuje ve třech stejnopisech, přičemž jeden obdrží obec Jeřišno, jeden město Chotěboř a jeden stejnopis obdrží Krajský úřad Kraje Vysočina spolu se žádostí o souhlas s jeho uzavřením.

Přílohu k tomuto dodatku č. 1 tvoří usnesení zastupitelstva obce a usnesení rady města a pravomocné rozhodnutí Krajského úřadu Kraje Vysočina o udělení souhlasu s uzavřením dodatku. Přílohy jsou nedílnou součástí dodatku.

V Chotěboři dne 11.06.2015

Ing. Tomáš Škaryd v.r.
starosta města Chotěboř

V Jeřišně dne 7. 7. 2015

Dagmar Vaňková v.r.
starostka obce Jeřišno

Dodatek č. 1 k veřejnoprávní smlouvě uzavřené obcemi

Na základě usnesení Rady města Chotěboř ze dne 10.06.2015 č. 295 a usnesení Zastupitelstva obce Klokočov ze dne 11.4.2015 č. ... uzavírají níže uvedené smluvní strany v souladu s ustanoveními § 63 zákona č. 128/2000 Sb., o obcích, ve znění pozdějších předpisů a § 166 zákona č. 500/2004 Sb., správní řád, ve znění pozdějších předpisů, tento dodatek k veřejnoprávní smlouvě:

Smluvní strany

Obec Klokočov, zastoupená starostkou obce paní Hankou Zárubovou, adresa obecního úřadu: Klokočov č.p. 24, Kraj Vysočina, příslušná do správního obvodu obce s rozšířenou působností města Chotěboř, (dále jen „Obec“)

Město Chotěboř, zastoupené starostou města Ing. Tomášem Škarydem, adresa městského úřadu: Chotěboř, Trčků z Lípy 69, Kraj Vysočina, příslušné do správního obvodu obce s rozšířenou působností města Chotěboř, (dále jen „Město“)

Výše uvedené smluvní strany uzavřely v souladu s ustanovením § 63 odst. 1 zákona č. 128/2000 Sb., o obcích („obecní zřízení“), ve znění pozdějších předpisů, dne 14.02.2012 veřejnoprávní smlouvu, jejímž předmětem je výkon přenesené působnosti dle zákona č. 133/2000 Sb., o evidenci obyvatel a rodných číslech a o změně některých zákonů („zákon o evidenci obyvatel“).

Po dohodě smluvních stran se s účinností ode dne nabytí právní moci rozhodnutí Krajského úřadu Kraje Vysočina o udělení souhlasu s uzavřením dodatku mění písm. a) v čl. II odst. 1 výše citované veřejnoprávní smlouvy ze dne 14.02.2012, kde se doplňuje rozsah zapisovaných údajů o písm. j) § 3 odst. 3 zákona č. 133/2000 Sb., o evidenci obyvatel, ve znění pozdějších předpisů. Nové znění je tedy následující:

- e) **Orgány Města budou zapisovat údaje vedené v informačním systému evidence obyvatel, a to v rozsahu § 3 odst. 3 písm. g), h) a j) týkající se evidence adres místa trvalého pobytu, adres pro doručování písemností, počátku trvalého pobytu, data ukončení trvalého pobytu na území České republiky, zákazu pobytu, místa zákazu pobytu a doby jeho trvání a § 10b, kdy se na žádost obyvatele vedou údaje o adrese pro doručování písemností, její změny nebo zrušení, podle zákona o evidenci obyvatel.**

Ostatní ustanovení výše citované veřejnoprávní smlouvy ze dne 14.02.2012 se nemění a zůstávají v platnosti.

Závěrečná ustanovení

Smluvní strany zveřejní tento dodatek č. 1 bezodkladně po jeho uzavření na úředních deskách svých úřadů po dobu nejméně 15 dní. Tento dodatek č. 1 se vyhotovuje ve třech stejnopisech, přičemž jeden obdrží obec Klokočov, jeden město Chotěboř a jeden stejnopis obdrží Krajský úřad Kraje Vysočina spolu se žádostí o souhlas s jeho uzavřením.

Přílohu k tomuto dodatku č. 1 tvoří usnesení zastupitelstva obce a usnesení rady města a pravomocné rozhodnutí Krajského úřadu Kraje Vysočina o udělení souhlasu s uzavřením dodatku. Přílohy jsou nedílnou součástí dodatku.

V Chotěboři dne 11.06.2015
Ing. Tomáš Škaryd v.r.
starosta města Chotěboř

V Klokočově dne
Hanka Zárubová v.r.
starosta obce Klokočov

Dodatek č. 1 k veřejnoprávní smlouvě uzavřené obcemi

Na základě usnesení Rady města Chotěboř ze dne 10.06.2015 č. 295 a usnesení Zastupitelstva obce Kraborovice ze dne 3.7.2015 č. 10 uzavírají níže uvedené smluvní strany v souladu s ustanoveními § 63 zákona č. 128/2000 Sb., o obcích, ve znění pozdějších předpisů a § 166 zákona č. 500/2004 Sb., správní řád, ve znění pozdějších předpisů, tento dodatek k veřejnoprávní smlouvě:

Smluvní strany

Obec Kraborovice, zastoupená starostou obce panem Františkem Sojkou, adresa obecního úřadu: Kraborovice č.p. 21, Kraj Vysočina, příslušná do správního obvodu obce s rozšířenou působností města Chotěboř, (dále jen „Obec“)

Město Chotěboř, zastoupené starostou města Ing. Tomášem Škarydem, adresa městského úřadu: Chotěboř, Trčků z Lípy 69, Kraj Vysočina, příslušné do správního obvodu obce s rozšířenou působností města Chotěboř, (dále jen „Město“)

Výše uvedené smluvní strany uzavřely v souladu s ustanovením § 63 odst. 1 zákona č. 128/2000 Sb., o obcích („obecní zřízení“), ve znění pozdějších předpisů, dne 8.10.2013 veřejnoprávní smlouvu, jejímž předmětem je výkon přenesené působnosti dle zákona č. 133/2000 Sb., o evidenci obyvatel a rodných číslech a o změně některých zákonů („zákon o evidenci obyvatel“).

Po dohodě smluvních stran se s účinností ode dne nabytí právní moci rozhodnutí Krajského úřadu Kraje Vysočina o udělení souhlasu s uzavřením dodatku mění písm. a) v čl. II odst. 1 výše citované veřejnoprávní smlouvy ze dne 8.10.2013, kde se doplňuje rozsah zapisovaných údajů o písm. j) § 3 odst. 3 zákona č. 133/2000 Sb., o evidenci obyvatel, ve znění pozdějších předpisů. Nové znění je tedy následující:

- f) **Orgány Města budou zapisovat údaje vedené v informačním systému evidence obyvatel, a to v rozsahu § 3 odst. 3 písm. g), h) a j) týkající se evidence adres místa trvalého pobytu, adres pro doručování písemností, počátku trvalého pobytu, data ukončení trvalého pobytu na území České republiky, zákazu pobytu, místa zákazu pobytu a doby jeho trvání a § 10b, kdy se na žádost obyvatele vedou údaje o adrese pro doručování písemností, její změny nebo zrušení, podle zákona o evidenci obyvatel.**

Ostatní ustanovení výše citované veřejnoprávní smlouvy ze dne 8.10.2013 se nemění a zůstávají v platnosti.

Závěrečná ustanovení

Smluvní strany zveřejní tento dodatek č. 1 bezodkladně po jeho uzavření na úředních deskách svých úřadů po dobu nejméně 15 dní. Tento dodatek č. 1 se vyhotovuje ve třech stejnopisech, přičemž jeden obdrží obec Kraborovice, jeden město Chotěboř a jeden stejnopis obdrží Krajský úřad Kraje Vysočina spolu se žádostí o souhlas s jeho uzavřením.

Přílohu k tomuto dodatku č. 1 tvoří usnesení zastupitelstva obce a usnesení rady města a pravomocné rozhodnutí Krajského úřadu Kraje Vysočina o udělení souhlasu s uzavřením dodatku. Přílohy jsou nedílnou součástí dodatku.

V Chotěboři dne 11.06.2015
Ing. Tomáš Škaryd v.r.
starosta města Chotěboř

V Kraborovicích dne 16. 7. 2015
František Sojka v.r.
starosta obce Kraborovice

Dodatek č. 1 k veřejnoprávní smlouvě uzavřené obcemi

Na základě usnesení Rady města Chotěboř ze dne 10.06.2015 č. 295 a usnesení Zastupitelstva obce Nejepína ze dne 13.4.2015 č. 11/7 uzavírají níže uvedené smluvní strany v souladu s ustanoveními § 63 zákona č. 128/2000 Sb., o obcích, ve znění pozdějších předpisů a § 166 zákona č. 500/2004 Sb., správní řád, ve znění pozdějších předpisů, tento dodatek k veřejnoprávní smlouvě:

Smluvní strany

Obec Nejepín, zastoupená starostou obce panem Janem Hormandlem, adresa obecního úřadu: Nejepín č.p. 21, Kraj Vysočina, příslušná do správního obvodu obce s rozšířenou působností města Chotěboř, (dále jen „Obec“)

Město Chotěboř, zastoupené starostou města Ing. Tomášem Škarydem, adresa městského úřadu: Chotěboř, Trčků z Lípy 69, Kraj Vysočina, příslušné do správního obvodu obce s rozšířenou působností města Chotěboř, (dále jen „Město“)

Výše uvedené smluvní strany uzavřely v souladu s ustanovením § 63 odst. 1 zákona č. 128/2000 Sb., o obcích („obecní zřízení“), ve znění pozdějších předpisů, dne 22.02.2012 veřejnoprávní smlouvu, jejímž předmětem je výkon přenesené působnosti dle zákona č. 133/2000 Sb., o evidenci obyvatel a rodných číslech a o změně některých zákonů („zákon o evidenci obyvatel“).

Po dohodě smluvních stran se s účinností ode dne nabytí právní moci rozhodnutí Krajského úřadu Kraje Vysočina o udělení souhlasu s uzavřením dodatku mění písm. a) v čl. II odst. 1 výše citované veřejnoprávní smlouvy ze dne 22.02.2012, kde se doplňuje rozsah zapisovaných údajů o písm. j) § 3 odst. 3 zákona č. 133/2000 Sb., o evidenci obyvatel, ve znění pozdějších předpisů. Nové znění je tedy následující:

g) Orgány Města budou zapisovat údaje vedené v informačním systému evidence obyvatel, a to v rozsahu § 3 odst. 3 písm. g), h) a j) týkající se evidence adres místa trvalého pobytu, adres pro doručování písemností, počátku trvalého pobytu, data ukončení trvalého pobytu na území České republiky, zákazu pobytu, místa zákazu pobytu a doby jeho trvání a § 10b, kdy se na žádost obyvatele vedou údaje o adrese pro doručování písemností, její změny nebo zrušení, podle zákona o evidenci obyvatel.

Ostatní ustanovení výše citované veřejnoprávní smlouvy ze dne 22.02.2012 se nemění a zůstávají v platnosti.

Závěrečná ustanovení

Smluvní strany zveřejní tento dodatek č. 1 bezodkladně po jeho uzavření na úředních deskách svých úřadů po dobu nejméně 15 dní. Tento dodatek č. 1 se vyhotovuje ve třech stejnopisech, přičemž jeden obdrží obec Nejepín, jeden město Chotěboř a jeden stejnopis obdrží Krajský úřad Kraje Vysočina spolu se žádostí o souhlas s jeho uzavřením.

Přílohu k tomuto dodatku č. 1 tvoří usnesení zastupitelstva obce a usnesení rady města a pravomocné rozhodnutí Krajského úřadu Kraje Vysočina o udělení souhlasu s uzavřením dodatku. Přílohy jsou nedílnou součástí dodatku.

V Chotěboři dne 11.06.2015

Ing. Tomáš Škaryd v.r.
starosta města Chotěboř

V Nejepíně dne 8. 7. 2015

Jan Hormandl v.r.
starosta obce Nejepín

Dodatek č. 1 k veřejnoprávní smlouvě uzavřené obcemi

Na základě usnesení Rady města Chotěboř ze dne 10.06.2015 č. 295 a usnesení Zastupitelstva obce Oudoleň ze dne 21.5.2015 č. 7 uzavírají níže uvedené smluvní strany v souladu s ustanoveními § 63 zákona č. 128/2000 Sb., o obcích, ve znění pozdějších předpisů a § 166 zákona č. 500/2004 Sb., správní řád, ve znění pozdějších předpisů, tento dodatek k veřejnoprávní smlouvě:

Smluvní strany

Obec Oudoleň, zastoupená starostou obce panem Ivem Bémem, adresa obecního úřadu: Oudoleň č.p. 123, Kraj Vysočina, příslušná do správního obvodu obce s rozšířenou působností města Chotěboř, (dále jen „Obec“)

Město Chotěboř, zastoupené starostou města Ing. Tomášem Škarydem, adresa městského úřadu: Chotěboř, Trčků z Lípy 69, Kraj Vysočina, příslušné do správního obvodu obce s rozšířenou působností města Chotěboř, (dále jen „Město“)

Výše uvedené smluvní strany uzavřely v souladu s ustanovením § 63 odst. 1 zákona č. 128/2000 Sb., o obcích („obecní zřízení“), ve znění pozdějších předpisů, dne 20.02.2012 veřejnoprávní smlouvu, jejímž předmětem je výkon přenesené působnosti dle zákona č. 133/2000 Sb., o evidenci obyvatel a rodných číslech a o změně některých zákonů („zákon o evidenci obyvatel“).

Po dohodě smluvních stran se s účinností ode dne nabytí právní moci rozhodnutí Krajského úřadu Kraje Vysočina o udělení souhlasu s uzavřením dodatku mění písm. a) v čl. II odst. 1 výše citované veřejnoprávní smlouvy ze dne 20.02.2012, kde se doplňuje rozsah zapisovaných údajů o písm. j) § 3 odst. 3 zákona č. 133/2000 Sb., o evidenci obyvatel, ve znění pozdějších předpisů. Nové znění je tedy následující:

- h) **Orgány Města budou zapisovat údaje vedené v informačním systému evidence obyvatel, a to v rozsahu § 3 odst. 3 písm. g), h) a j) týkající se evidence adres místa trvalého pobytu, adres pro doručování písemností, počátku trvalého pobytu, data ukončení trvalého pobytu na území České republiky, zákazu pobytu, místa zákazu pobytu a doby jeho trvání a § 10b, kdy se na žádost obyvatele vedou údaje o adrese pro doručování písemností, její změny nebo zrušení, podle zákona o evidenci obyvatel.**

Ostatní ustanovení výše citované veřejnoprávní smlouvy ze dne 20.02.2012 se nemění a zůstávají v platnosti.

Závěrečná ustanovení

Smluvní strany zveřejní tento dodatek č. 1 bezodkladně po jeho uzavření na úředních deskách svých úřadů po dobu nejméně 15 dní. Tento dodatek č. 1 se vyhotovuje ve třech stejnopisech, přičemž jeden obdrží obec Oudoleň, jeden město Chotěboř a jeden stejnopis obdrží Krajský úřad Kraje Vysočina spolu se žádostí o souhlas s jeho uzavřením.

Přílohu k tomuto dodatku č. 1 tvoří usnesení zastupitelstva obce a usnesení rady města a pravomocné rozhodnutí Krajského úřadu Kraje Vysočina o udělení souhlasu s uzavřením dodatku. Přílohy jsou nedílnou součástí dodatku.

V Chotěboři dne 11.06.2015
Ing. Tomáš Škaryd v.r.
starosta města Chotěboř

V Oudoleni dne 22. 7. 2015
Ivo Béna v.r.
starosta obce Oudoleň

Dodatek č. 1 k veřejnoprávní smlouvě uzavřené obcemi

Na základě usnesení Rady města Chotěboř ze dne 10.06.2015 č. 295 a usnesení Zastupitelstva obce Podmoklany ze dne 7.9.2015 č. 11/7 uzavírají níže uvedené smluvní strany v souladu s ustanoveními § 63 zákona č. 128/2000 Sb., o obcích, ve znění pozdějších předpisů a § 166 zákona č. 500/2004 Sb., správní řád, ve znění pozdějších předpisů, tento dodatek k veřejnoprávní smlouvě:

Smluvní strany

Obec Podmoklany, zastoupená starostou obce panem Jiřím Zatřepálkem, adresa obecního úřadu: Podmoklany č.p. 21, Kraj Vysočina, příslušná do správního obvodu obce s rozšířenou působností města Chotěboř, (dále jen „Obec“)

Město Chotěboř, zastoupené starostou města Ing. Tomášem Škarydem, adresa městského úřadu: Chotěboř, Trčků z Lípy 69, Kraj Vysočina, příslušné do správního obvodu obce s rozšířenou působností města Chotěboř, (dále jen „Město“)

Výše uvedené smluvní strany uzavřely v souladu s ustanovením § 63 odst. 1 zákona č. 128/2000 Sb., o obcích („obecní zřízení“), ve znění pozdějších předpisů, dne 17.02.2012 veřejnoprávní smlouvu, jejímž předmětem je výkon přenesené působnosti dle zákona č. 133/2000 Sb., o evidenci obyvatel a rodných číslech a o změně některých zákonů („zákon o evidenci obyvatel“).

Po dohodě smluvních stran se s účinností ode dne nabytí právní moci rozhodnutí Krajského úřadu Kraje Vysočina o udělení souhlasu s uzavřením dodatku mění písm. a) v čl. II odst. 1 výše citované veřejnoprávní smlouvy ze dne 17.02.2012, kde se doplňuje rozsah zapisovaných údajů o písm. j) § 3 odst. 3 zákona č. 133/2000 Sb., o evidenci obyvatel, ve znění pozdějších předpisů. Nové znění je tedy následující:

- i) **Orgány Města budou zapisovat údaje vedené v informačním systému evidence obyvatel, a to v rozsahu § 3 odst. 3 písm. g), h) a j) týkající se evidence adres místa trvalého pobytu, adres pro doručování písemností, počátku trvalého pobytu, data ukončení trvalého pobytu na území České republiky, zákazu pobytu, místa zákazu pobytu a doby jeho trvání a § 10b, kdy se na žádost obyvatele vedou údaje o adrese pro doručování písemností, její změny nebo zrušení, podle zákona o evidenci obyvatel.**

Ostatní ustanovení výše citované veřejnoprávní smlouvy ze dne 17.02.2012 se nemění a zůstávají v platnosti.

Závěrečná ustanovení

Smluvní strany zveřejní tento dodatek č. 1 bezodkladně po jeho uzavření na úředních deskách svých úřadů po dobu nejméně 15 dní. Tento dodatek č. 1 se vyhotovuje ve třech stejnopisech, přičemž jeden obdrží obec Podmoklany, jeden město Chotěboř a jeden stejnopis obdrží Krajský úřad Kraje Vysočina spolu se žádostí o souhlas s jeho uzavřením.

Přílohu k tomuto dodatku č. 1 tvoří usnesení zastupitelstva obce a usnesení rady města a pravomocné rozhodnutí Krajského úřadu Kraje Vysočina o udělení souhlasu s uzavřením dodatku. Přílohy jsou nedílnou součástí dodatku.

V Chotěboři dne 11.06.2015
Ing. Tomáš Škaryd v.r.
starosta města Chotěboř

V Podmoklanech dne 8.9. 2015
Jiří Zatřepálek v.r.
starosta obce Podmoklany

Dodatek č. 1 k veřejnoprávní smlouvě uzavřené obcemi

Na základě usnesení Rady města Chotěboř ze dne 10.06.2015 č. 295 a usnesení Zastupitelstva obce Rušínov ze dne 29.4.2015 č. 6 uzavírají níže uvedené smluvní strany v souladu s ustanoveními § 63 zákona č. 128/2000 Sb., o obcích, ve znění pozdějších předpisů a § 166 zákona č. 500/2004 Sb., správní řád, ve znění pozdějších předpisů, tento dodatek k veřejnoprávní smlouvě:

Smluvní strany

Obec Rušínov, zastoupená starostou obce panem Vlastimilem Peškem, adresa obecního úřadu: Bezděkov č.p. 48, Kraj Vysočina, příslušná do správního obvodu obce s rozšířenou působností města Chotěboř, (dále jen „Obec“)

Město Chotěboř, zastoupené starostou města Ing. Tomášem Škarydem, adresa městského úřadu: Chotěboř, Trčků z Lípy 69, Kraj Vysočina, příslušné do správního obvodu obce s rozšířenou působností města Chotěboř, (dále jen „Město“)

Výše uvedené smluvní strany uzavřely v souladu s ustanovením § 63 odst. 1 zákona č. 128/2000 Sb., o obcích („obecní zřízení“), ve znění pozdějších předpisů, dne 6.4.2012 veřejnoprávní smlouvu, jejímž předmětem je výkon přenesené působnosti dle zákona č. 133/2000 Sb., o evidenci obyvatel a rodných číslech a o změně některých zákonů („zákon o evidenci obyvatel“).

Po dohodě smluvních stran se s účinností ode dne nabytí právní moci rozhodnutí Krajského úřadu Kraje Vysočina o udělení souhlasu s uzavřením dodatku mění písm. a) v čl. II odst. 1 výše citované veřejnoprávní smlouvy ze dne 6.4.2012, kde se doplňuje rozsah zapisovaných údajů o písm. j) § 3 odst. 3 zákona č. 133/2000 Sb., o evidenci obyvatel, ve znění pozdějších předpisů. Nové znění je tedy následující:

j) Orgány Města budou zapisovat údaje vedené v informačním systému evidence obyvatel, a to v rozsahu § 3 odst. 3 písm. g), h) a j) týkající se evidence adres místa trvalého pobytu, adres pro doručování písemností, počátku trvalého pobytu, data ukončení trvalého pobytu na území České republiky, zákazu pobytu, místa zákazu pobytu a doby jeho trvání a § 10b, kdy se na žádost obyvatele vedou údaje o adrese pro doručování písemností, její změny nebo zrušení, podle zákona o evidenci obyvatel.

Ostatní ustanovení výše citované veřejnoprávní smlouvy ze dne 6.4.2012 se nemění a zůstávají v platnosti.

Závěrečná ustanovení

Smluvní strany zveřejní tento dodatek č. 1 bezodkladně po jeho uzavření na úředních deskách svých úřadů po dobu nejméně 15 dní. Tento dodatek č. 1 se vyhotovuje ve třech stejnopisech, přičemž jeden obdrží obec Rušínov, jeden město Chotěboř a jeden stejnopis obdrží Krajský úřad Kraje Vysočina spolu se žádostí o souhlas s jeho uzavřením.

Přílohu k tomuto dodatku č. 1 tvoří usnesení zastupitelstva obce a usnesení rady města a pravomocné rozhodnutí Krajského úřadu Kraje Vysočina o udělení souhlasu s uzavřením dodatku. Přílohy jsou nedílnou součástí dodatku.

V Chotěboři dne 11.06.2015

Ing. Tomáš Škaryd v.r.
starosta města Chotěboř

V Rušínově dne....

Vlastimil Pešek v.r.
starosta obce Rušínov

Dodatek č. 1 k veřejnoprávní smlouvě uzavřené obcemi

Na základě usnesení Rady města Chotěboř ze dne 10.06.2015 č. 295 a usnesení Zastupitelstva obce Sedletín ze dne 22.4.2015 č. 5 uzavírají níže uvedené smluvní strany v souladu s ustanoveními § 63 zákona č. 128/2000 Sb., o obcích, ve znění pozdějších předpisů a § 166 zákona č. 500/2004 Sb., správní řád, ve znění pozdějších předpisů, tento dodatek k veřejnoprávní smlouvě:

Smluvní strany

Obec Sedletín, zastoupená starostou obce panem Jiřím Jakšlem, adresa obecního úřadu: Sedletín č.p. 10, Kraj Vysočina, příslušná do správního obvodu obce s rozšířenou působností města Chotěboř, (dále jen „Obec“)

Město Chotěboř, zastoupené starostou města Ing. Tomášem Škarydem, adresa městského úřadu: Chotěboř, Trčků z Lípy 69, Kraj Vysočina, příslušné do správního obvodu obce s rozšířenou působností města Chotěboř, (dále jen „Město“)

Výše uvedené smluvní strany uzavřely v souladu s ustanovením § 63 odst. 1 zákona č. 128/2000 Sb., o obcích („obecní zřízení“), ve znění pozdějších předpisů, dne 3.8.2012 veřejnoprávní smlouvu, jejímž předmětem je výkon přenesené působnosti dle zákona č. 133/2000 Sb., o evidenci obyvatel a rodných číslech a o změně některých zákonů („zákon o evidenci obyvatel“).

Po dohodě smluvních stran se s účinností ode dne nabytí právní moci rozhodnutí Krajského úřadu Kraje Vysočina o udělení souhlasu s uzavřením dodatku mění písm. a) v čl. II odst. 1 výše citované veřejnoprávní smlouvy ze dne 3.8.2012, kde se doplňuje rozsah zapisovaných údajů o písm. j) § 3 odst. 3 zákona č. 133/2000 Sb., o evidenci obyvatel, ve znění pozdějších předpisů. Nové znění je tedy následující:

- k) **Orgány Města budou zapisovat údaje vedené v informačním systému evidence obyvatel, a to v rozsahu § 3 odst. 3 písm. g), h) a j) týkající se evidence adres místa trvalého pobytu, adres pro doručování písemností, počátku trvalého pobytu, data ukončení trvalého pobytu na území České republiky, zákazu pobytu, místa zákazu pobytu a doby jeho trvání a § 10b, kdy se na žádost obyvatele vedou údaje o adrese pro doručování písemností, její změny nebo zrušení, podle zákona o evidenci obyvatel.**

Ostatní ustanovení výše citované veřejnoprávní smlouvy ze dne 3.8.2012 se nemění a zůstávají v platnosti.

Závěrečná ustanovení

Smluvní strany zveřejní tento dodatek č. 1 bezodkladně po jeho uzavření na úředních deskách svých úřadů po dobu nejméně 15 dní. Tento dodatek č. 1 se vyhotovuje ve třech stejnopisech, přičemž jeden obdrží obec Sedletín, jeden město Chotěboř a jeden stejnopis obdrží Krajský úřad Kraje Vysočina spolu se žádostí o souhlas s jeho uzavřením.

Přílohu k tomuto dodatku č. 1 tvoří usnesení zastupitelstva obce a usnesení rady města a pravomocné rozhodnutí Krajského úřadu Kraje Vysočina o udělení souhlasu s uzavřením dodatku. Přílohy jsou nedílnou součástí dodatku.

V Chotěboři dne 11.06.2015
Ing. Tomáš Škaryd v.r.
starosta města Chotěboř

V Sedletíně dne 13. 7. 2015
Jiří Jakšl v.r.
starosta obce Sedletín

Dodatek č. 1 k veřejnoprávní smlouvě uzavřené obcemi

Na základě usnesení Rady města Chotěboř ze dne 10.06.2015 č. 295 a usnesení Zastupitelstva obce Slavětín ze dne 27.4.2015 č. 4 uzavírají níže uvedené smluvní strany v souladu s ustanoveními § 63 zákona č. 128/2000 Sb., o obcích, ve znění pozdějších předpisů a § 166 zákona č. 500/2004 Sb., správní řád, ve znění pozdějších předpisů, tento dodatek k veřejnoprávní smlouvě:

Smluvní strany

Obec Slavětín, zastoupená starostou obce panem Jiřím Stehнем, adresa obecního úřadu: Slavětín č.p. 7, Kraj Vysočina, příslušná do správního obvodu obce s rozšířenou působností města Chotěboř, (dále jen „Obec“)

Město Chotěboř, zastoupené starostou města Ing. Tomášem Škarydem, adresa městského úřadu: Chotěboř, Trčků z Lípy 69, Kraj Vysočina, příslušné do správního obvodu obce s rozšířenou působností města Chotěboř, (dále jen „Město“)

Výše uvedené smluvní strany uzavřely v souladu s ustanovením § 63 odst. 1 zákona č. 128/2000 Sb., o obcích („obecní zřízení“), ve znění pozdějších předpisů, dne 24.02.2012 veřejnoprávní smlouvu, jejímž předmětem je výkon přenesené působnosti dle zákona č. 133/2000 Sb., o evidenci obyvatel a rodných číslech a o změně některých zákonů („zákon o evidenci obyvatel“).

Po dohodě smluvních stran se s účinností ode dne nabytí právní moci rozhodnutí Krajského úřadu Kraje Vysočina o udělení souhlasu s uzavřením dodatku mění písm. a) v čl. II odst. 1 výše citované veřejnoprávní smlouvy ze dne 24.02.2012, kde se doplňuje rozsah zapisovaných údajů o písm. j) § 3 odst. 3 zákona č. 133/2000 Sb., o evidenci obyvatel, ve znění pozdějších předpisů. Nové znění je tedy následující:

- l) **Orgány Města budou zapisovat údaje vedené v informačním systému evidence obyvatel, a to v rozsahu § 3 odst. 3 písm. g), h) a j) týkající se evidence adres místa trvalého pobytu, adres pro doručování písemností, počátku trvalého pobytu, data ukončení trvalého pobytu na území České republiky, zákazu pobytu, místa zákazu pobytu a doby jeho trvání a § 10b, kdy se na žádost obyvatele vedou údaje o adrese pro doručování písemností, její změny nebo zrušení, podle zákona o evidenci obyvatel.**

Ostatní ustanovení výše citované veřejnoprávní smlouvy ze dne 24.02.2012 se nemění a zůstávají v platnosti.

Závěrečná ustanovení

Smluvní strany zveřejní tento dodatek č. 1 bezodkladně po jeho uzavření na úředních deskách svých úřadů po dobu nejméně 15 dní. Tento dodatek č. 1 se vyhotovuje ve třech stejnopisech, přičemž jeden obdrží obec Slavětín, jeden město Chotěboř a jeden stejnopis obdrží Krajský úřad Kraje Vysočina spolu se žádostí o souhlas s jeho uzavřením.

Přílohu k tomuto dodatku č. 1 tvoří usnesení zastupitelstva obce a usnesení rady města a pravomocné rozhodnutí Krajského úřadu Kraje Vysočina o udělení souhlasu s uzavřením dodatku. Přílohy jsou nedílnou součástí dodatku.

V Chotěboři dne 11.06.2015
Ing. Tomáš Škaryd v.r.
starosta města Chotěboř

Ve Slavětíně dne 23. 7. 2015
Jiří Stehno v.r.
starosta obce Slavětín

Dodatek č. 1 k veřejnoprávní smlouvě uzavřené obcemi

Na základě usnesení Rady města Chotěboř ze dne 10.06.2015 č. 295 a usnesení Zastupitelstva obce Slavíkov ze dne 25.6.2015 č. 11/7 uzavírají níže uvedené smluvní strany v souladu s ustanoveními § 63 zákona č. 128/2000 Sb., o obcích, ve znění pozdějších předpisů a § 166 zákona č. 500/2004 Sb., správní řád, ve znění pozdějších předpisů, tento dodatek k veřejnoprávní smlouvě:

Smluvní strany

Obec Slavíkov, zastoupená starostou obce panem Lubošem Culkem, adresa obecního úřadu: Slavíkov č.p. 2, Kraj Vysočina, příslušná do správního obvodu obce s rozšířenou působností města Chotěboř, (dále jen „Obec“)

Město Chotěboř, zastoupené starostou města Ing. Tomášem Škarydem, adresa městského úřadu: Chotěboř, Trčků z Lípy 69, Kraj Vysočina, příslušné do správního obvodu obce s rozšířenou působností města Chotěboř, (dále jen „Město“)

Výše uvedené smluvní strany uzavřely v souladu s ustanovením § 63 odst. 1 zákona č. 128/2000 Sb., o obcích („obecní zřízení“), ve znění pozdějších předpisů, dne 6.4.2012 veřejnoprávní smlouvu, jejímž předmětem je výkon přenesené působnosti dle zákona č. 133/2000 Sb., o evidenci obyvatel a rodných číslech a o změně některých zákonů („zákon o evidenci obyvatel“).

Po dohodě smluvních stran se s účinností ode dne nabytí právní moci rozhodnutí Krajského úřadu Kraje Vysočina o udělení souhlasu s uzavřením dodatku mění písm. a) v čl. II odst. 1 výše citované veřejnoprávní smlouvy ze dne 6.4.2012, kde se doplňuje rozsah zapisovaných údajů o písm. j) § 3 odst. 3 zákona č. 133/2000 Sb., o evidenci obyvatel, ve znění pozdějších předpisů. Nové znění je tedy následující:

m) **Orgány Města budou zapisovat údaje vedené v informačním systému evidence obyvatel, a to v rozsahu § 3 odst. 3 písm. g), h) a j) týkající se evidence adres místa trvalého pobytu, adres pro doručování písemností, počátku trvalého pobytu, data ukončení trvalého pobytu na území České republiky, zákazu pobytu, místa zákazu pobytu a doby jeho trvání a § 10b, kdy se na žádost obyvatele vedou údaje o adrese pro doručování písemností, její změny nebo zrušení, podle zákona o evidenci obyvatel.**

Ostatní ustanovení výše citované veřejnoprávní smlouvy ze dne 6.4.2012 se nemění a zůstávají v platnosti.

Závěrečná ustanovení

Smluvní strany zveřejní tento dodatek č. 1 bezodkladně po jeho uzavření na úředních deskách svých úřadů po dobu nejméně 15 dní. Tento dodatek č. 1 se vyhotovuje ve třech stejnopisech, přičemž jeden obdrží obec Slavíkov, jeden město Chotěboř a jeden stejnopis obdrží Krajský úřad Kraje Vysočina spolu se žádostí o souhlas s jeho uzavřením.

Přílohu k tomuto dodatku č. 1 tvoří usnesení zastupitelstva obce a usnesení rady města a pravomocné rozhodnutí Krajského úřadu Kraje Vysočina o udělení souhlasu s uzavřením dodatku. Přílohy jsou nedílnou součástí dodatku.

V Chotěboři dne 11.06.2015

Ing. Tomáš Škaryd v.r.
starosta města Chotěboř

V Slavíkově dne 29.9. 2015

Luboš Culek v.r.
starosta obce Slavíkov

Dodatek č. 1 k veřejnoprávní smlouvě uzavřené obcemi

Na základě usnesení Rady města Chotěboř ze dne 10.06.2015 č. 295 a usnesení Zastupitelstva obce Sloupno ze dne 31.8.2015 č. ... uzavírají níže uvedené smluvní strany v souladu s ustanoveními § 63 zákona č. 128/2000 Sb., o obcích, ve znění pozdějších předpisů a § 166 zákona č. 500/2004 Sb., správní řád, ve znění pozdějších předpisů, tento dodatek k veřejnoprávní smlouvě:

Smluvní strany

Obec Sloupno, zastoupená starostou obce panem Jaroslavem Slanařem, adresa obecního úřadu: Sloupno č.p. 12, Kraj Vysočina, příslušná do správního obvodu obce s rozšířenou působností města Chotěboř, (dále jen „Obec“)

Město Chotěboř, zastoupené starostou města Ing. Tomášem Škarydem, adresa městského úřadu: Chotěboř, Trčků z Lípy 69, Kraj Vysočina, příslušné do správního obvodu obce s rozšířenou působností města Chotěboř, (dále jen „Město“)

Výše uvedené smluvní strany uzavřely v souladu s ustanovením § 63 odst. 1 zákona č. 128/2000 Sb., o obcích („obecní zřízení“), ve znění pozdějších předpisů, dne 17.02.2012 veřejnoprávní smlouvu, jejímž předmětem je výkon přenesené působnosti dle zákona č. 133/2000 Sb., o evidenci obyvatel a rodných číslech a o změně některých zákonů („zákon o evidenci obyvatel“).

Po dohodě smluvních stran se s účinností ode dne nabytí právní moci rozhodnutí Krajského úřadu Kraje Vysočina o udělení souhlasu s uzavřením dodatku mění písm. a) v čl. II odst. 1 výše citované veřejnoprávní smlouvy ze dne 17.02.2012, kde se doplňuje rozsah zapisovaných údajů o písm. j) § 3 odst. 3 zákona č. 133/2000 Sb., o evidenci obyvatel, ve znění pozdějších předpisů. Nové znění je tedy následující:

- n) **Orgány Města budou zapisovat údaje vedené v informačním systému evidence obyvatel, a to v rozsahu § 3 odst. 3 písm. g), h) a j) týkající se evidence adres místa trvalého pobytu, adres pro doručování písemností, počátku trvalého pobytu, data ukončení trvalého pobytu na území České republiky, zákazu pobytu, místa zákazu pobytu a doby jeho trvání a § 10b, kdy se na žádost obyvatele vedou údaje o adrese pro doručování písemností, její změny nebo zrušení, podle zákona o evidenci obyvatel.**

Ostatní ustanovení výše citované veřejnoprávní smlouvy ze dne 17.02.2012 se nemění a zůstávají v platnosti.

Závěrečná ustanovení

Smluvní strany zveřejní tento dodatek č. 1 bezodkladně po jeho uzavření na úředních deskách svých úřadů po dobu nejméně 15 dní. Tento dodatek č. 1 se vyhotovuje ve třech stejnopisech, přičemž jeden obdrží obec Sloupno, jeden město Chotěboř a jeden stejnopis obdrží Krajský úřad Kraje Vysočina spolu se žádostí o souhlas s jeho uzavřením.

Přílohu k tomuto dodatku č. 1 tvoří usnesení zastupitelstva obce a usnesení rady města a pravomocné rozhodnutí Krajského úřadu Kraje Vysočina o udělení souhlasu s uzavřením dodatku. Přílohy jsou nedílnou součástí dodatku.

V Chotěboři dne 11.06.2015
Ing. Tomáš Škaryd v.r.
starosta města Chotěboř

V Sloupně dne...
Jaroslav Slanař v.r.
starosta obce Sloupno

Dodatek č. 1 k veřejnoprávní smlouvě uzavřené obcemi

Na základě usnesení Rady města Chotěboř ze dne 10.06.2015 č. 295 a usnesení Zastupitelstva obce Sobiňov ze dne 8.4.2015 č. ... uzavírají níže uvedené smluvní strany v souladu s ustanoveními § 63 zákona č. 128/2000 Sb., o obcích, ve znění pozdějších předpisů a § 166 zákona č. 500/2004 Sb., správní řád, ve znění pozdějších předpisů, tento dodatek k veřejnoprávní smlouvě:

Smluvní strany

Obec Sobiňov, zastoupená starostou obce panem Milošem Starým, adresa obecního úřadu: Sobiňov č.p. 200, Kraj Vysočina, příslušná do správního obvodu obce s rozšířenou působností města Chotěboř, (dále jen „Obec“)

Město Chotěboř, zastoupené starostou města Ing. Tomášem Škarydem, adresa městského úřadu: Chotěboř, Trčků z Lípy 69, Kraj Vysočina, příslušné do správního obvodu obce s rozšířenou působností města Chotěboř, (dále jen „Město“)

Výše uvedené smluvní strany uzavřely v souladu s ustanovením § 63 odst. 1 zákona č. 128/2000 Sb., o obcích („obecní zřízení“), ve znění pozdějších předpisů, dne 21.02.2012 veřejnoprávní smlouvu, jejímž předmětem je výkon přenesené působnosti dle zákona č. 133/2000 Sb., o evidenci obyvatel a rodných číslech a o změně některých zákonů („zákon o evidenci obyvatel“).

Po dohodě smluvních stran se s účinností ode dne nabytí právní moci rozhodnutí Krajského úřadu Kraje Vysočina o udělení souhlasu s uzavřením dodatku mění písm. a) v čl. II odst. 1 výše citované veřejnoprávní smlouvy ze dne 21.02.2012, kde se doplňuje rozsah zapisovaných údajů o písm. j) § 3 odst. 3 zákona č. 133/2000 Sb., o evidenci obyvatel, ve znění pozdějších předpisů. Nové znění je tedy následující:

- o) **Orgány Města budou zapisovat údaje vedené v informačním systému evidence obyvatel, a to v rozsahu § 3 odst. 3 písm. g), h) a j) týkající se evidence adres místa trvalého pobytu, adres pro doručování písemností, počátku trvalého pobytu, data ukončení trvalého pobytu na území České republiky, zákazu pobytu, místa zákazu pobytu a doby jeho trvání a § 10b, kdy se na žádost obyvatele vedou údaje o adrese pro doručování písemností, její změny nebo zrušení, podle zákona o evidenci obyvatel.**

Ostatní ustanovení výše citované veřejnoprávní smlouvy ze dne 21.02.2012 se nemění a zůstávají v platnosti.

Závěrečná ustanovení

Smluvní strany zveřejní tento dodatek č. 1 bezodkladně po jeho uzavření na úředních deskách svých úřadů po dobu nejméně 15 dní. Tento dodatek č. 1 se vyhotovuje ve třech stejnopisech, přičemž jeden obdrží obec Sobiňov, jeden město Chotěboř a jeden stejnopis obdrží Krajský úřad Kraje Vysočina spolu se žádostí o souhlas s jeho uzavřením.

Přílohu k tomuto dodatku č. 1 tvoří usnesení zastupitelstva obce a usnesení rady města a pravomocné rozhodnutí Krajského úřadu Kraje Vysočina o udělení souhlasu s uzavřením dodatku. Přílohy jsou nedílnou součástí dodatku.

V Chotěboři dne 11.06.2015
Ing. Tomáš Škaryd v.r.
starosta města Chotěboř

V Sobiňově dne 23. 7. 2015
Miloš Starý v.r.
starosta obce Sobiňov

Dodatek č. 1 k veřejnoprávní smlouvě uzavřené obcemi

Na základě usnesení Rady města Chotěboř ze dne 10.06.2015 č. 295 a usnesení Zastupitelstva městyse Uhelná Příbram ze dne 9.6.2015 č. 62 uzavírají níže uvedené smluvní strany v souladu s ustanoveními § 63 zákona č. 128/2000 Sb., o obcích, ve znění pozdějších předpisů a § 166 zákona č. 500/2004 Sb., správní řád, ve znění pozdějších předpisů, tento dodatek k veřejnoprávní smlouvě:

Smluvní strany

Městys Uhelná Příbram, zastoupená starostou městyse panem Václavem Jarolímekem, adresa obecního úřadu: Uhelná Příbram č.p.15, Kraj Vysočina, příslušná do správního obvodu obce s rozšířenou působností města Chotěboř, (dále jen „Obec“)

Město Chotěboř, zastoupené starostou města Ing. Tomášem Škarydem, adresa městského úřadu: Chotěboř, Trčků z Lípy 69, Kraj Vysočina, příslušné do správního obvodu obce s rozšířenou působností města Chotěboř, (dále jen „Město“)

Výše uvedené smluvní strany uzavřely v souladu s ustanovením § 63 odst. 1 zákona č. 128/2000 Sb., o obcích („obecní zřízení“), ve znění pozdějších předpisů, dne 22.02.2012 veřejnoprávní smlouvu, jejímž předmětem je výkon přenesené působnosti dle zákona č. 133/2000 Sb., o evidenci obyvatel a rodných číslech a o změně některých zákonů („zákon o evidenci obyvatel“).

Po dohodě smluvních stran se s účinností ode dne nabytí právní moci rozhodnutí Krajského úřadu Kraje Vysočina o udělení souhlasu s uzavřením dodatku mění písm. a) v čl. II odst. 1 výše citované veřejnoprávní smlouvy ze dne 22.02.2012, kde se doplňuje rozsah zapisovaných údajů o písm. j) § 3 odst. 3 zákona č. 133/2000 Sb., o evidenci obyvatel, ve znění pozdějších předpisů. Nové znění je tedy následující:

p) **Orgány Města budou zapisovat údaje vedené v informačním systému evidence obyvatel, a to v rozsahu § 3 odst. 3 písm. g), h) a j) týkající se evidence adres místa trvalého pobytu, adres pro doručování písemností, počátku trvalého pobytu, data ukončení trvalého pobytu na území České republiky, zákazu pobytu, místa zákazu pobytu a doby jeho trvání a § 10b, kdy se na žádost obyvatele vedou údaje o adrese pro doručování písemností, její změny nebo zrušení, podle zákona o evidenci obyvatel.**

Ostatní ustanovení výše citované veřejnoprávní smlouvy ze dne 22.02.2012 se nemění a zůstávají v platnosti.

Závěrečná ustanovení

Smluvní strany zveřejní tento dodatek č. 1 bezodkladně po jeho uzavření na úředních deskách svých úřadů po dobu nejméně 15 dní. Tento dodatek č. 1 se vyhotovuje ve třech stejnopisech, přičemž jeden obdrží městys Uhelná Příbram, jeden město Chotěboř a jeden stejnopis obdrží Krajský úřad Kraje Vysočina spolu se žádostí o souhlas s jeho uzavřením.

Přílohu k tomuto dodatku č. 1 tvoří usnesení zastupitelstva obce a usnesení rady města a pravomocné rozhodnutí Krajského úřadu Kraje Vysočina o udělení souhlasu s uzavřením dodatku. Přílohy jsou nedílnou součástí dodatku.

V Chotěboři dne 11.06.2015
Ing. Tomáš Škaryd v.r.
starosta města Chotěboř

V Uhelné Příbrami dne 13.8. 2015
Václav Jarolím v.r.
starosta městyse Uhelná Příbram

Dodatek č. 1 k veřejnoprávní smlouvě uzavřené obcemi

Na základě usnesení Rady města Chotěboř ze dne 10.06.2015 č. 295 a usnesení Zastupitelstva obce Víška ze dne 26.4.2015 č. 4 uzavírají níže uvedené smluvní strany v souladu s ustanoveními § 63 zákona č. 128/2000 Sb., o obcích, ve znění pozdějších předpisů a § 166 zákona č. 500/2004 Sb., správní řád, ve znění pozdějších předpisů, tento dodatek k veřejnoprávní smlouvě:

Smluvní strany

Obec Víška, zastoupená starostou obce panem Ondřejem Čapkem, adresa obecního úřadu: Víška č.p. 50, Kraj Vysočina, příslušná do správního obvodu obce s rozšířenou působností města Chotěboř, (dále jen „Obec“)

Město Chotěboř, zastoupené starostou města Ing. Tomášem Škarydem, adresa městského úřadu: Chotěboř, Trčků z Lípy 69, Kraj Vysočina, příslušné do správního obvodu obce s rozšířenou působností města Chotěboř, (dále jen „Město“)

Výše uvedené smluvní strany uzavřely v souladu s ustanovením § 63 odst. 1 zákona č. 128/2000 Sb., o obcích („obecní zřízení“), ve znění pozdějších předpisů, dne 20.02.2012 veřejnoprávní smlouvu, jejímž předmětem je výkon přenesené působnosti dle zákona č. 133/2000 Sb., o evidenci obyvatel a rodných číslech a o změně některých zákonů („zákon o evidenci obyvatel“).

Po dohodě smluvních stran se s účinností ode dne nabytí právní moci rozhodnutí Krajského úřadu Kraje Vysočina o udělení souhlasu s uzavřením dodatku mění písm. a) v čl. II odst. 1 výše citované veřejnoprávní smlouvy ze dne 20.02.2012, kde se doplňuje rozsah zapisovaných údajů o písm. j) § 3 odst. 3 zákona č. 133/2000 Sb., o evidenci obyvatel, ve znění pozdějších předpisů. Nové znění je tedy následující:

- q) **Orgány Města budou zapisovat údaje vedené v informačním systému evidence obyvatel, a to v rozsahu § 3 odst. 3 písm. g), h) a j) týkající se evidence adres místa trvalého pobytu, adres pro doručování písemností, počátku trvalého pobytu, data ukončení trvalého pobytu na území České republiky, zákazu pobytu, místa zákazu pobytu a doby jeho trvání a § 10b, kdy se na žádost obyvatele vedou údaje o adrese pro doručování písemností, její změny nebo zrušení, podle zákona o evidenci obyvatel.**

Ostatní ustanovení výše citované veřejnoprávní smlouvy ze dne 20.02.2012 se nemění a zůstávají v platnosti.

Závěrečná ustanovení

Smluvní strany zveřejní tento dodatek č. 1 bezodkladně po jeho uzavření na úředních deskách svých úřadů po dobu nejméně 15 dní. Tento dodatek č. 1 se vyhotovuje ve třech stejnopisech, přičemž jeden obdrží obec Víška, jeden město Chotěboř a jeden stejnopis obdrží Krajský úřad Kraje Vysočina spolu se žádostí o souhlas s jeho uzavřením.

Přílohu k tomuto dodatku č. 1 tvoří usnesení zastupitelstva obce a usnesení rady města a pravomocné rozhodnutí Krajského úřadu Kraje Vysočina o udělení souhlasu s uzavřením dodatku. Přílohy jsou nedílnou součástí dodatku.

V Chotěboři dne 11.06.2015
Ing. Tomáš Škaryd v.r.
starosta města Chotěboř

Ve Víšce dne 24. 7. 2015
Ondřej Čapek v.r.
starosta obce Víška

VĚSTNÍK PRÁVNÍCH PŘEDPISŮ KRAJE VYSOČINA

Vydává Kraj Vysočina

Redakce: Krajský úřad Kraje Vysočina, Žižkova 57, Jihlava 587 33
telefon: 564 602 111, fax: 564 602 420

Výrobu a distribuci zajišťuje: Kleinwächter, Frýdek-Místek
Vychází dle potřeby