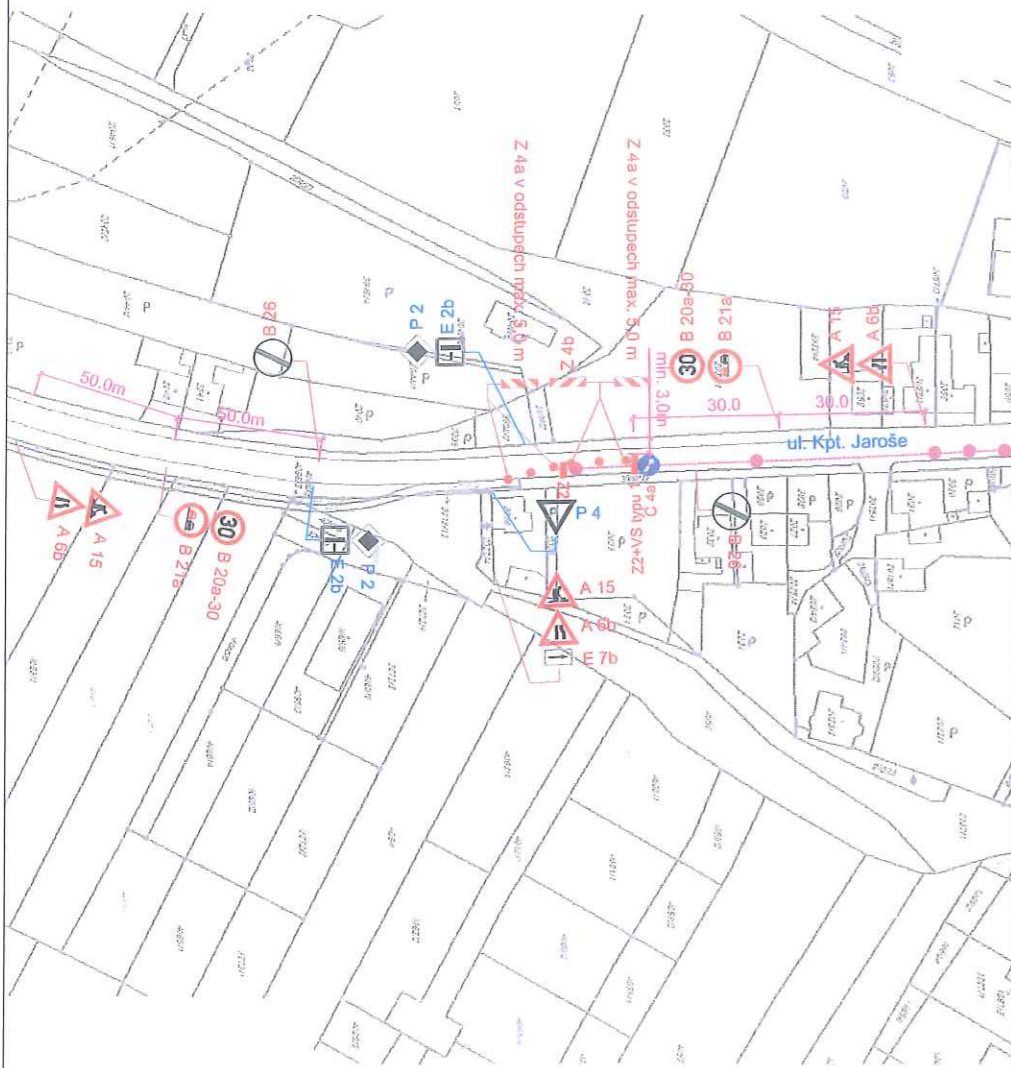
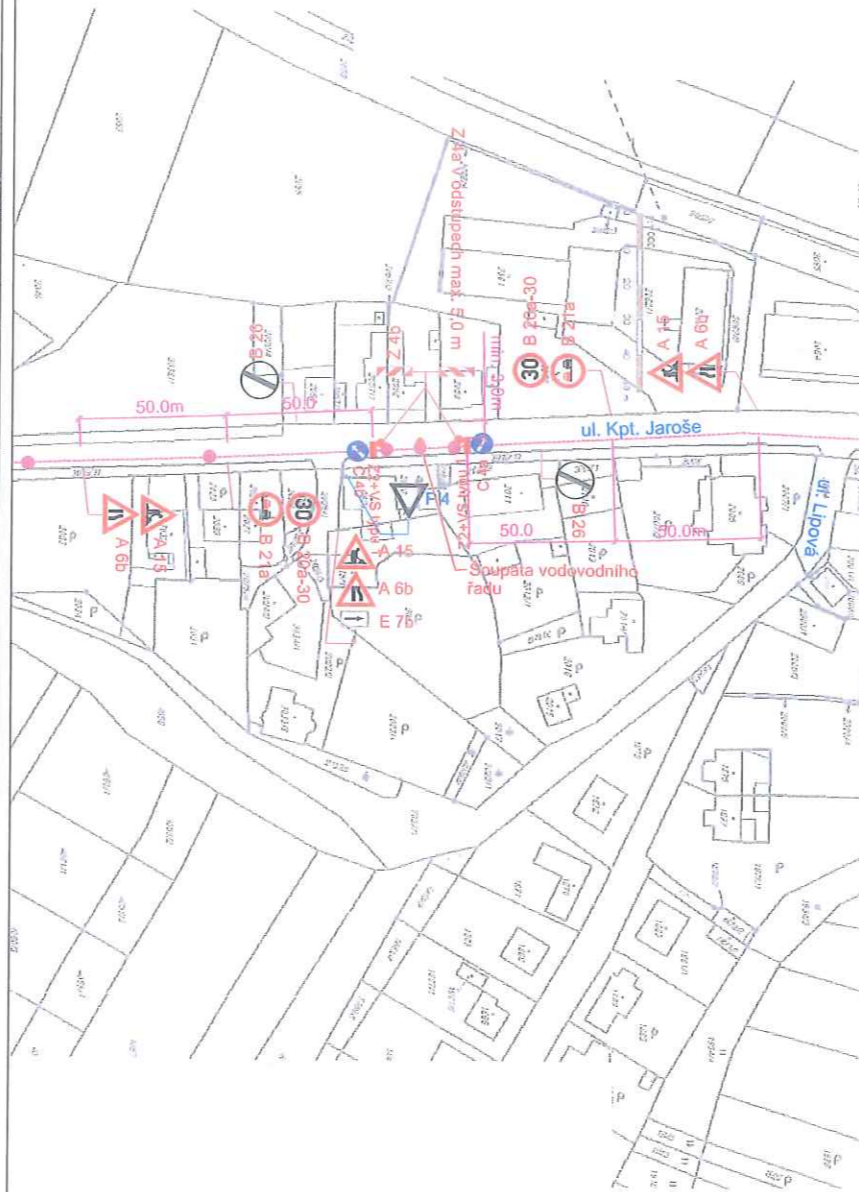


1. ÚSEK





2. ÚSEK



PŘEHLEDNÁ SITUACE




LEGENDA:

-  P 4 Stávající svislé dopravní značení
-  A 15 Navržené přechodné dopravní značení

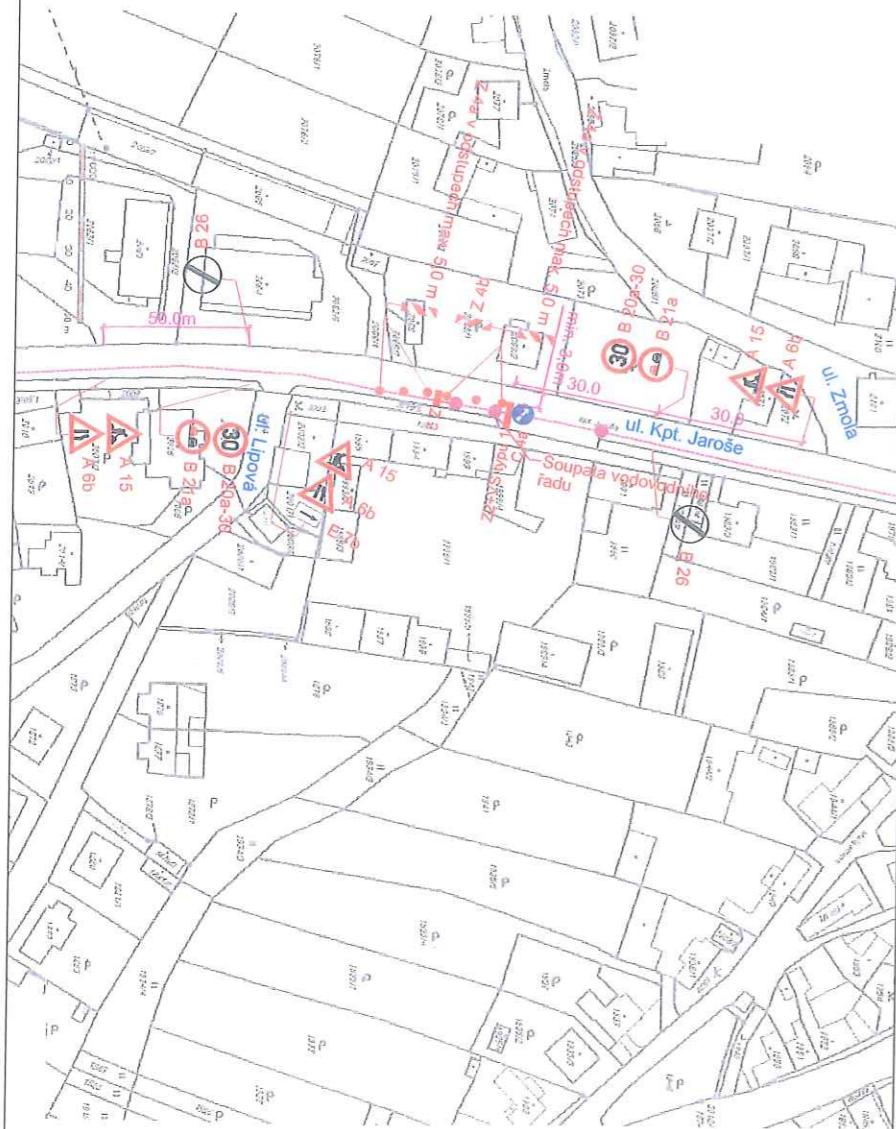
POZNÁMKA:

Stávající svislé dopravní značení je zakresleno v rozsahu nutném pro návrh.

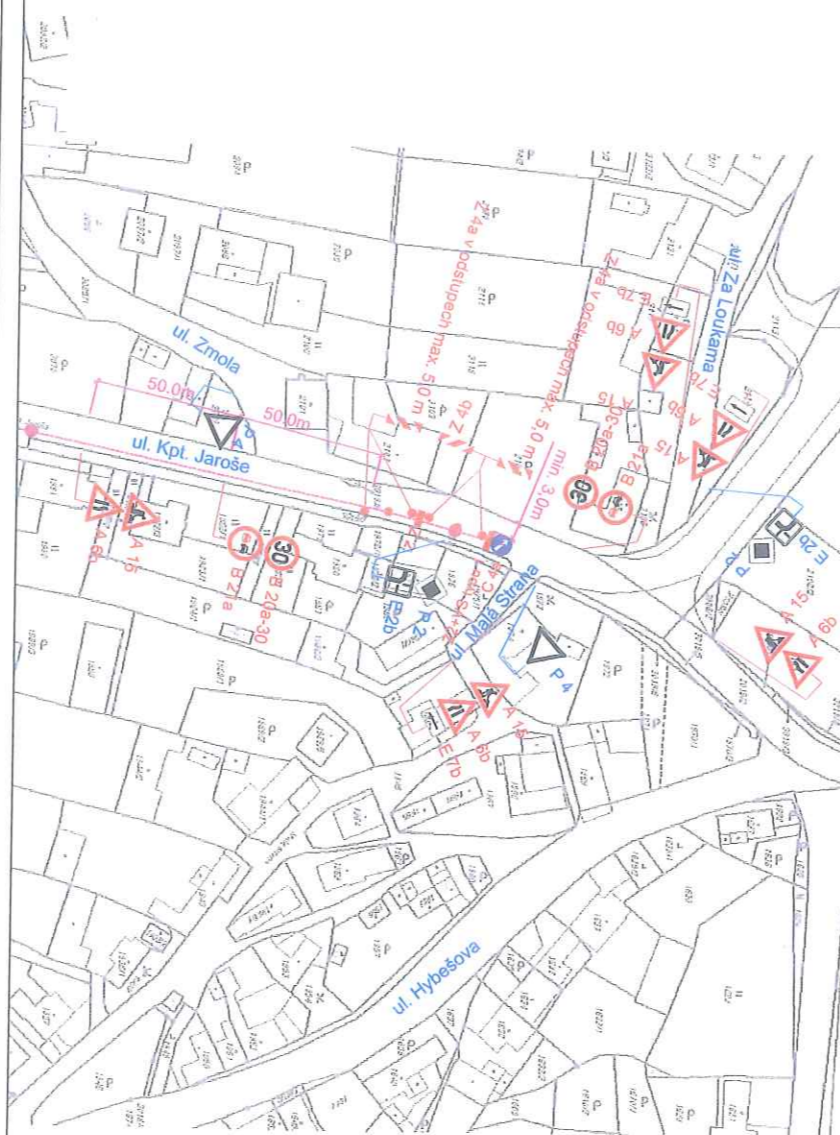


| | | | | | | | |
|------------------|--|---|--|--|------------|-------|---|
| Zodp. projektant | JIŘÍ BŘENEK |  | Jiří Břenek projektová činnost Na Obecní 1528/10, 700 30 Ostrava-Hrabůvka IČ : 11550937 tel.: 737331962 | | | | |
| Vypracoval | JIŘÍ BŘENEK | | | | | | |
| Kreslil | JIŘÍ BŘENEK | | | | | | |
| Kontrola | JIŘÍ BŘENEK | | | | | | |
| Akce : | I/37 VELKÁ BÍTEŠ, UL. KPT. JAROŠE PŘECHODNÉ DOPRAVNÍ ZNAČENÍ | | | Objednatel : PB SCOM s.r.o., Radniční 28, 753 01 HRANICE | | | |
| Příloha : | Ul. kpt. Jaroše - usměrnění sil, provozu, 1. a 2. úsek, vzorový výkres | | | Datum | Únor, 2016 | Číslo | 1 |
| | | | | Měřítko | 1 : 1000 | | |
| | | | | Archivní číslo | 36/2016 | | |

3. ÚSEK





4. ÚSEK



PŘEHLEDNÁ SITUACE




LEGENDA:

-  P4 Stávající svislé dopravní značení
-  A15 Navržené přechodné dopravní značení

POZNÁMKA:

Stávající svislé dopravní značení je zakresleno v rozsahu nutném pro návrh.



| | | | |
|------------------|--|---|---|
| Zodp. projektant | JIRÍ BŘENEK |  | Jiří Břenek projektová činnost Na Obecní 1528/10, 700 30 Ostrava-Hrabůvka IČ: 11550937 tel.: 737331962 |
| Vypracoval | JIRÍ BŘENEK | | |
| Kreslil | JIRÍ BŘENEK | | |
| Kontrola | JIRÍ BŘENEK | | |
| Akce : | I/37 VELKÁ BÍTEŠ, UL. KPT. JAROŠE PŘECHODNÉ DOPRAVNÍ ZNAČENÍ | | |
| Objednatel : | PB SCOM s.r.o., Radniční 28, 753 01 HRANICE | | |
| Datum | Únor, 2016 | Číslo | 2 |
| Měřítko | 1 : 1000 | | |
| Archivní číslo | 36/2016 | | |
| Průloha : | Ul. kpt. Jaroše - usměrnění sil. provozu, 3. a 4. úsek, vzorový výkres | | |