
A15
B20a
70
MÍSTNÍ KOMUNIKACE - UL. JAMSKÁ
A10
B20a
50
B20a
30
VJEZD
IJ4a
A10
B21a
VJEZD
IJ4a
A23
400m
A15 fluo.
E3a (400m)

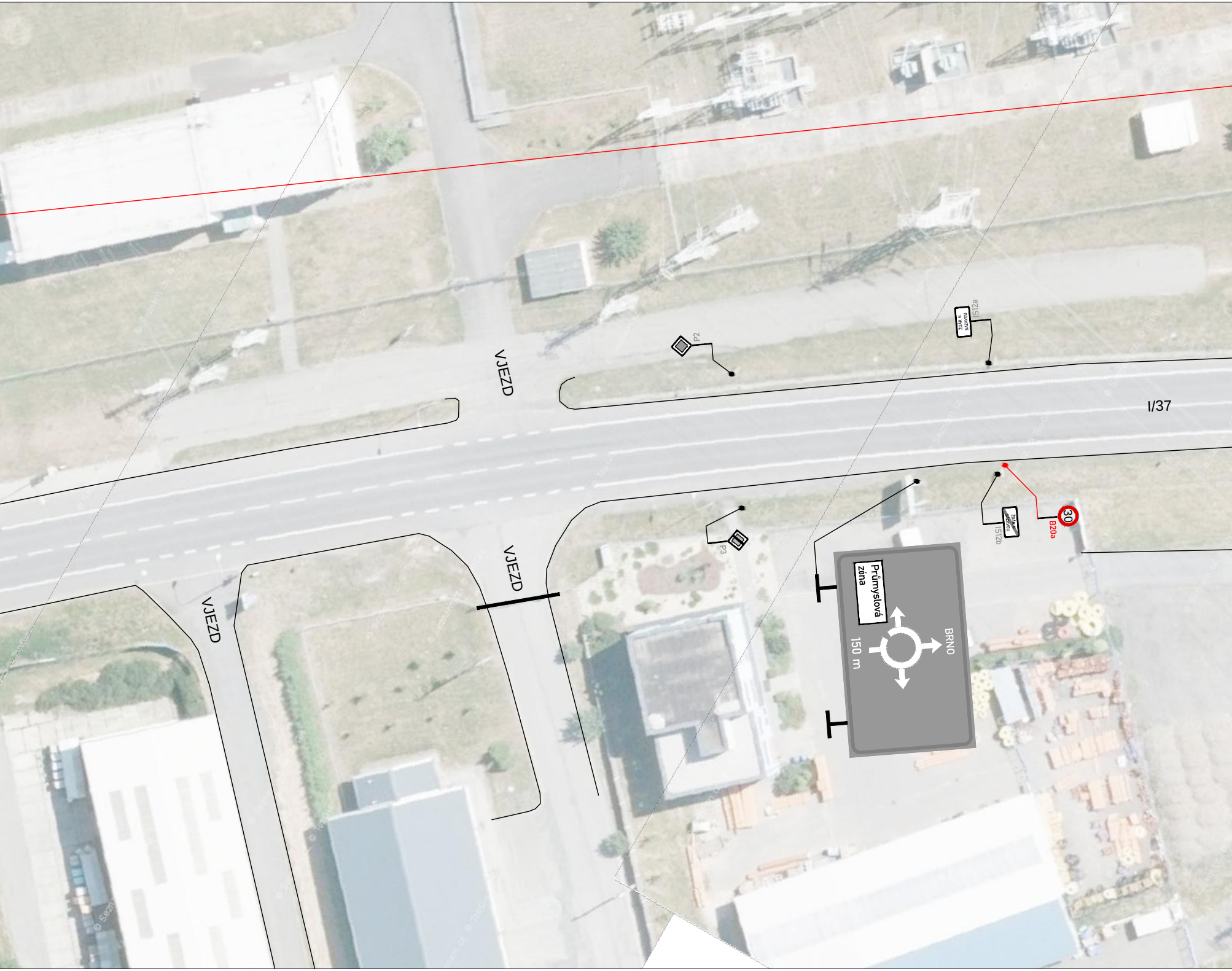
VJEZD
P2
ŽĎÁR N. SÁZAVOU
IS12a
I/37
VJEZD
P3
ŽĎÁR N. SÁZAVOU
IS12b
30
B20a
VJEZD
Průmyslová zóna
150 m
BRNO

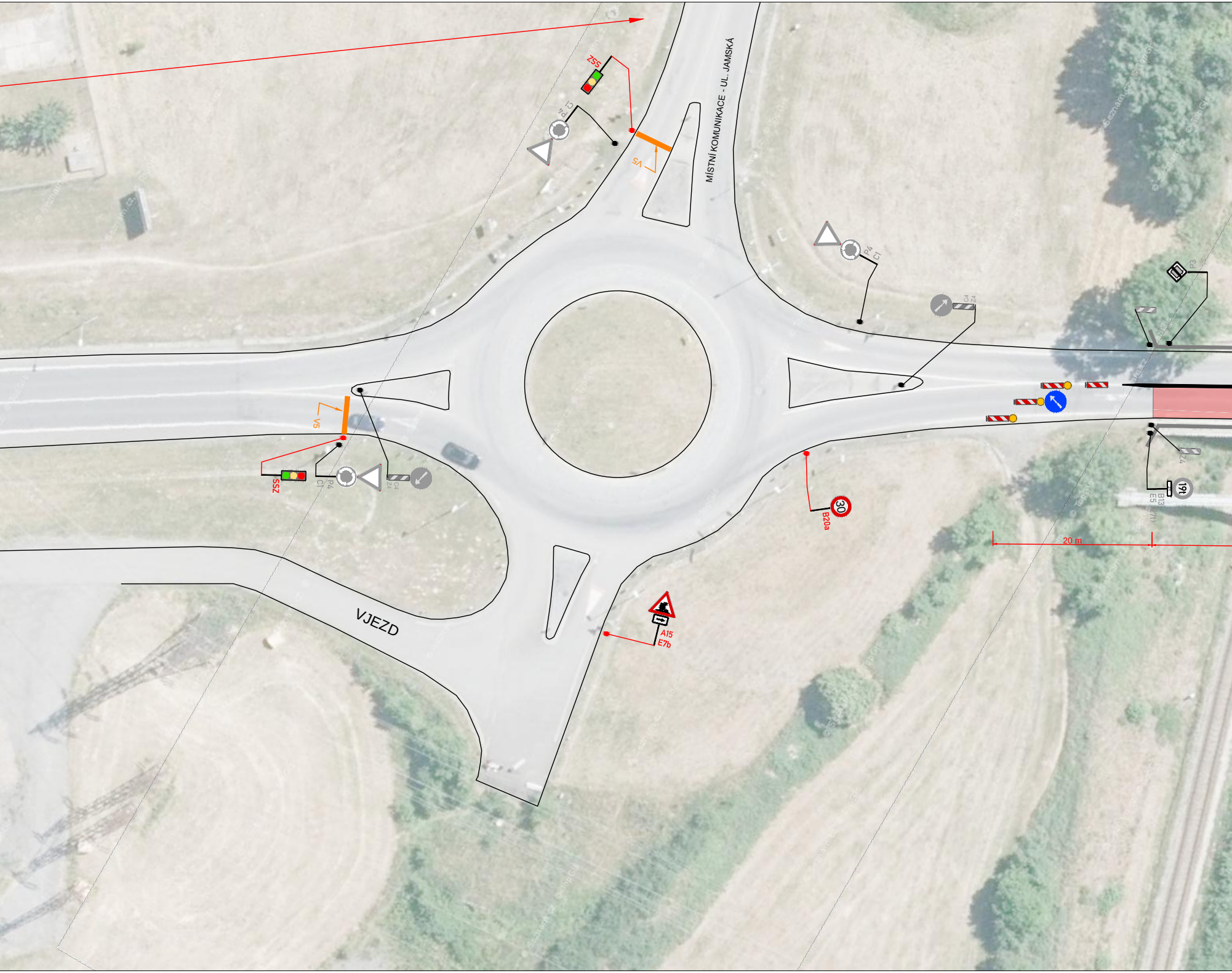
SSZ
P4
C1
V5
MÍSTNÍ KOMUNIKACE - UL. JAMSKÁ
P4
C1
C4
Z4
P3
Z4
SSZ
P4
C1
C4
Z4
30
B20a
20 m
19t
B13
E5 (27t)
Z4
VJEZD
A15
E7b

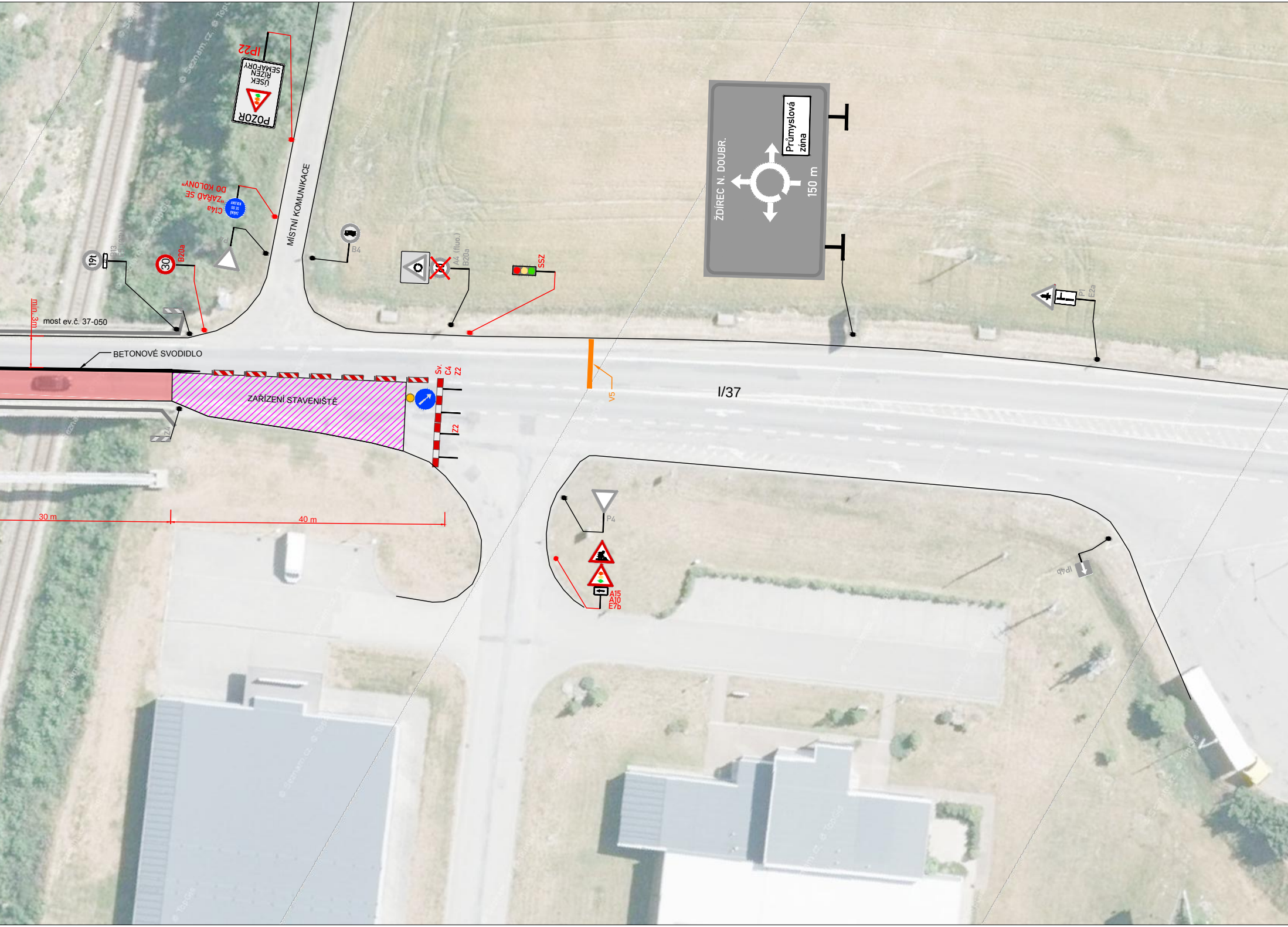
IP22
POZOR
ÚSEK
ŘÍZEN
SEMAFORY
C14a
„ZAŘAĎ SE
DO KOLONY"
MÍSTNÍ KOMUNIKACE
ŽDÍREC N. DOUBR.
Průmyslová zóna
150 m
B4
A4 (fluo.)
B20a
SSZ
19t
B13
30
B20a
P4
P1
E2a
min. 3m
most ev.č. 37-050
BETONOVÉ SVODIDLO
ZAŘÍZENÍ STAVENIŠTĚ
Sv.
C4
Z2
Z2
V5
I/37
30 m
40 m
P4
A15
A10
E7b
IP4b


B20a
30
B20a
50
A10
B20a
B2


70
B20a
A23
A15 fluo.
E3a (400m)
400m
© Seznam.cz © TopGis



LEGENDA:

A15	PŘECHODNÉ DOPRAVNÍ ZNAČENÍ
IP4	STÁVAJÍCÍ DOPRAVNÍ ZNAČENÍ
~~IP4~~	STÁVAJÍCÍ DOPRAVNÍ ZNAČENÍ DOČASNĚ ZRUŠENÉ
🟥	PRACOVNÍ MÍSTO
MIMO VOZIDLA S POVOLENÍM STAVBY E13	TEXT DODATKOVÉ TABULKY

POZNÁMKA:
Umístění přechodného dopravního značení dle TP č.66
(Zásady pro označování pracovních míst na pozemních komunikacích)

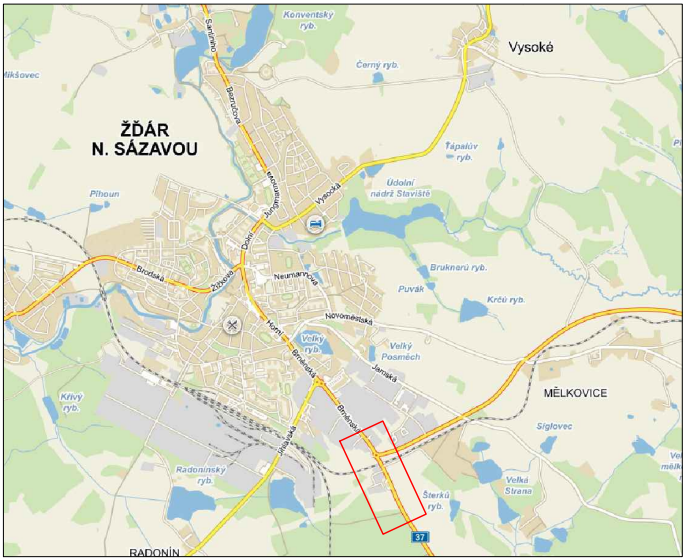
Konventský ryb.
Vysoké
Mikšovec
Černý ryb.
Saniňnio
Bezručova
ŽĎÁR N. SÁZAVOU
Ťapálův ryb.
Údolní nádrž Staviště
Pihoun
Jungmannova
Vysocká
Dolní
Brodská
Žižkova
Neumannova
Bruknerů ryb.
Puvák
Krčů ryb.
Novoměstská
Horní
Velký ryb.
Velký Posměch
Brněnská
Jamská
Křivý ryb.
MĚLKOVICE
Jihlavská
Síglovec
Radonínský ryb.
Velká Strana
Šterků ryb.
37
RADONÍN

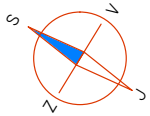

1. POLOVINA MOSTU

Zodp.projektant: BEDNÁŘ
Vypracoval: BEDNÁŘ–ML.
Kontroloval: BEDNÁŘ

ZNAKOM s.r.o.
Kompletní služby v oblasti dopravního značení
Zengrova 4, 615 00 BRNO
tel: 602 593 383

MÍSTO: **I/37 - ŽĎÁR NAD SÁZAVOU**

AKCE: I/37 ŽĎÁR NAD SÁZAVOU MOST
EV.Č. 37.050

Datum: 22.2.2016

OBSAH: Přechodné dopravní značení

arch. č.: 16Z00679

Výkres č.: 1

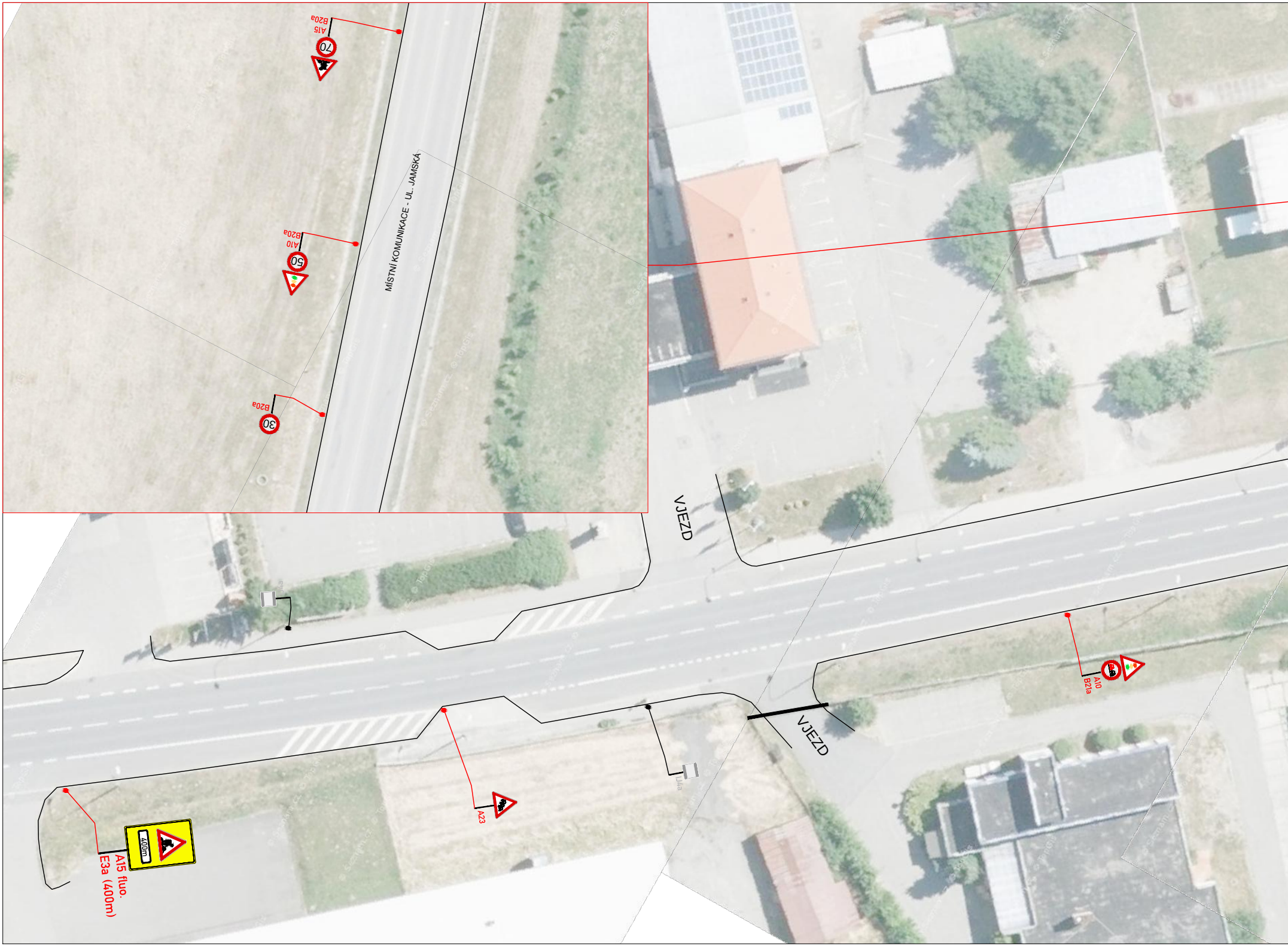
A15
B20a
70
A10
B20a
50
B20a
30
MÍSTNÍ KOMUNIKACE - UL. JAMSKÁ
VJEZD
VJEZD
A10
B21a
A23
U4a
400m
A15 fluo.
E3a (400m)

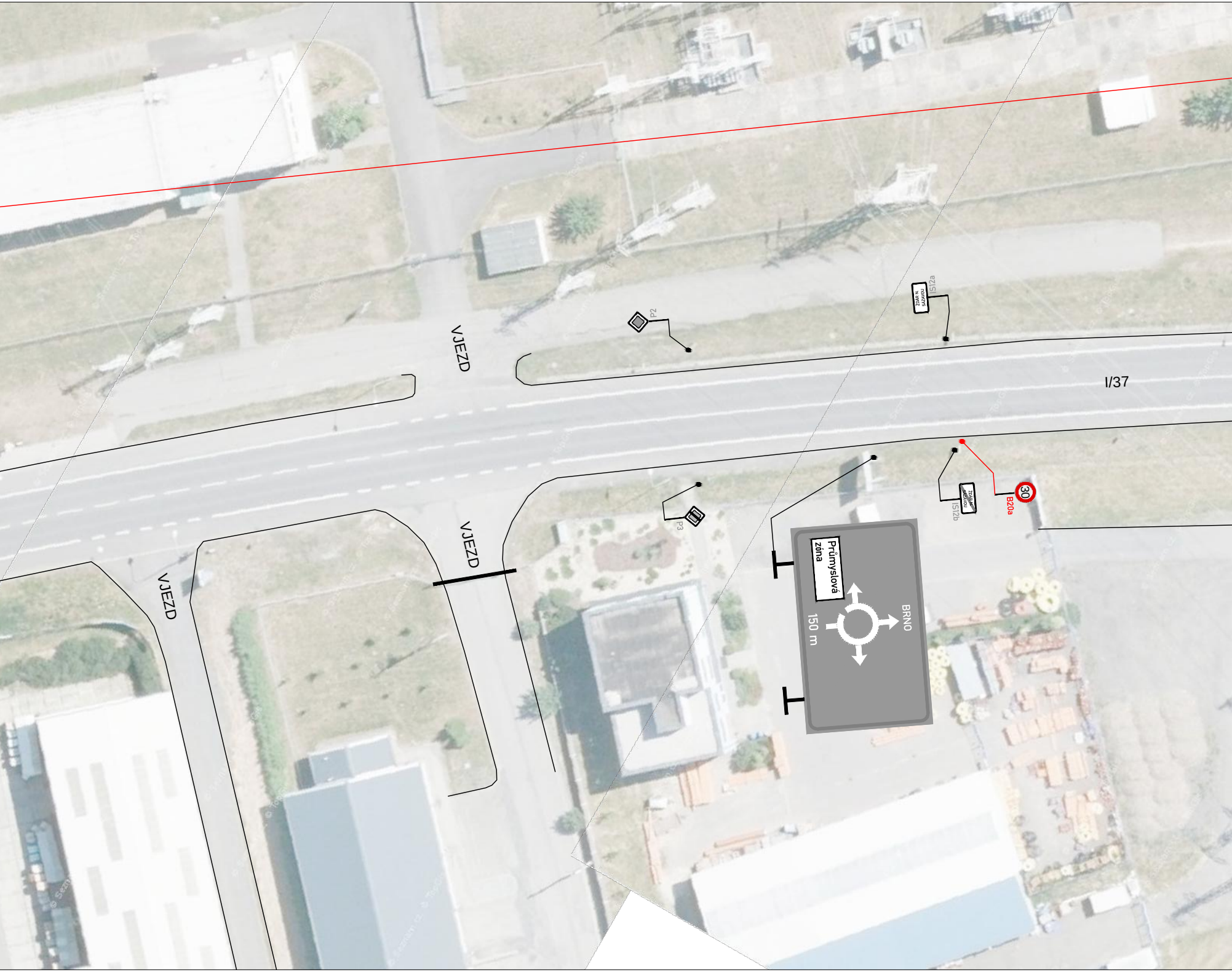
VJEZD
P2
ŽĎÁR N. SÁZAVOU
IS12a
I/37
VJEZD
VJEZD
P3
ŽĎÁR N. SÁZAVOU
IS12b
30
B20a
Průmyslová zóna
150 m
BRNO

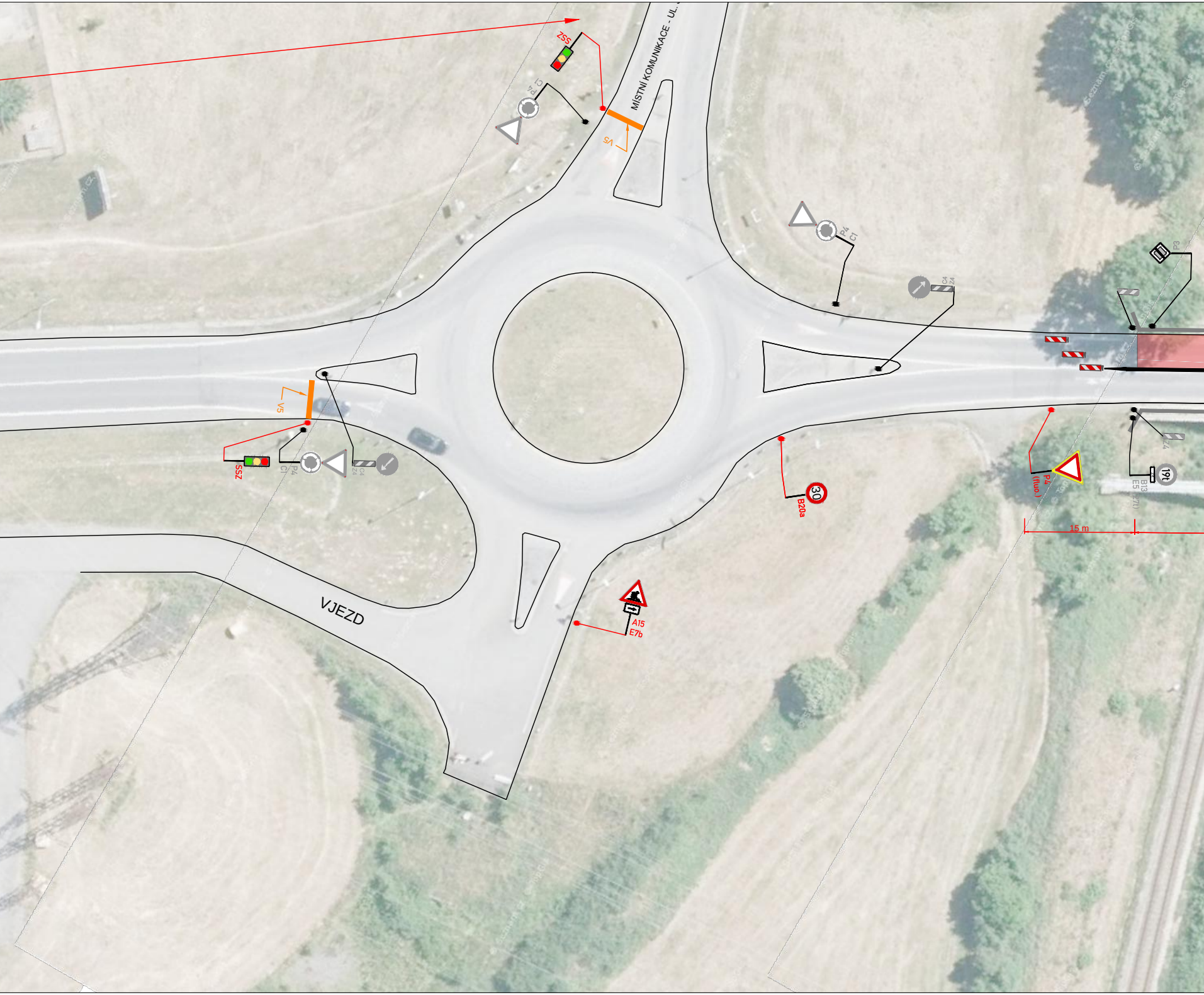
ZSS
C1
P4
VS
MÍSTNÍ KOMUNIKACE - UL.
P4
C1
C4
Z4
P3
Z4
19t
B13
E5 (27t)
P4
(fluo.)
15 m
30
B20a
A15
E7b
VJEZD
VS
ZSS
P4
C1
C4
Z4

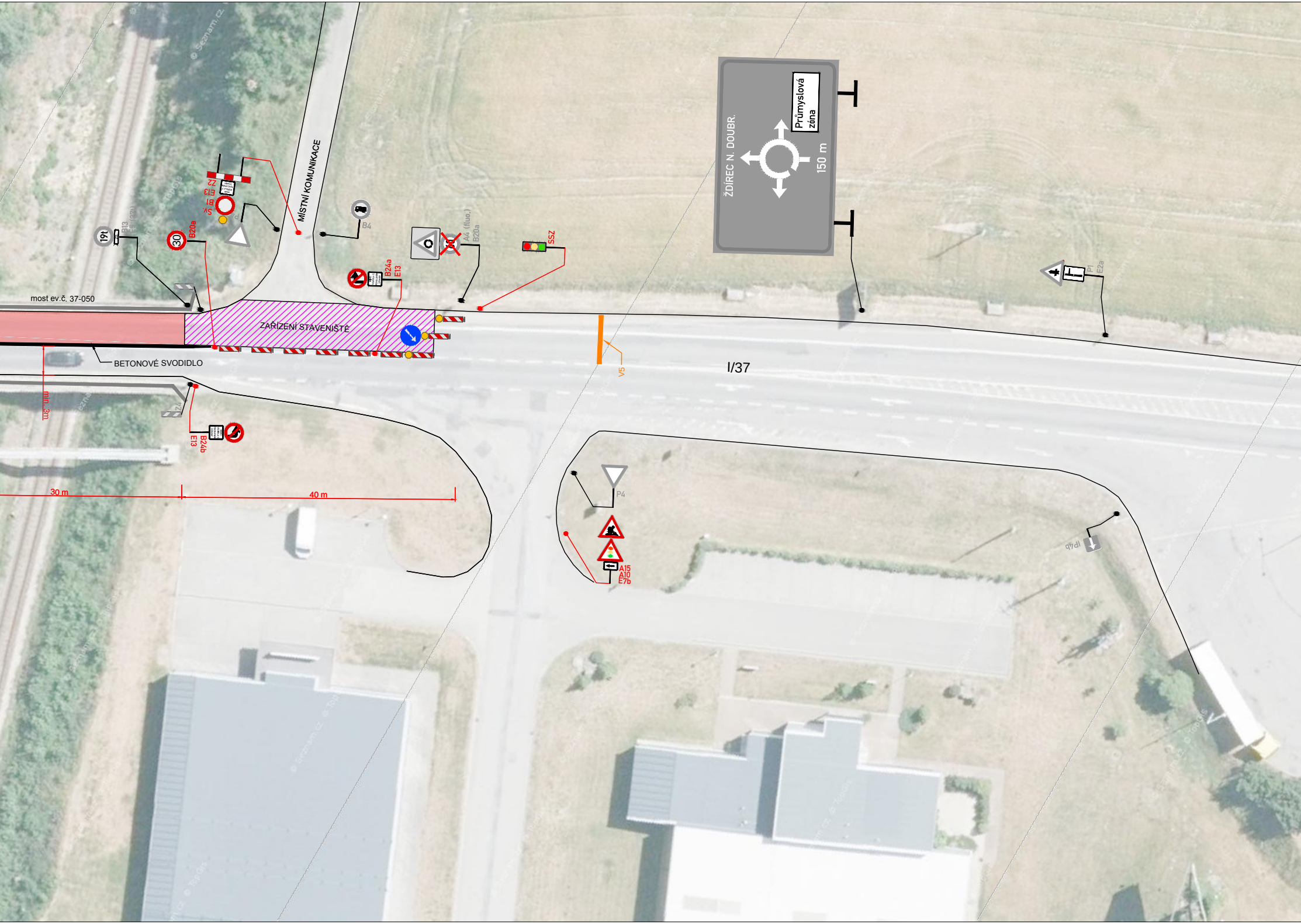
MÍSTNÍ KOMUNIKACE
most ev.č. 37-050
ZAŘÍZENÍ STAVENIŠTĚ
BETONOVÉ SVODIDLO
min. 3m
30 m
40 m
I/37
V5
19t
B13
E5 (27t)
30
B20a
Z2
E13
B1
Sv.
P4
Z4
B4
A4 (fluo.)
B20a
B24a
E13
SSZ
ŽDÍREC N. DOUBR.
Průmyslová zóna
150 m
P1
E2a
B24b
E13
P4
A15
A10
E7b
IP4b


B20a
B20a
30
A10
B20a
50
B2


70
B20a
A23
400m
A15 fluo.
E3a (400m)
© Seznam.cz, © TopGis

LEGENDA:

A15	PŘECHODNÉ DOPRAVNÍ ZNAČENÍ
IP4	STÁVAJÍCÍ DOPRAVNÍ ZNAČENÍ
IP4	STÁVAJÍCÍ DOPRAVNÍ ZNAČENÍ DOČASNĚ ZRUŠENÉ
🟥	PRACOVNÍ MÍSTO
MIMO VOZIDLA S POVOLENÍM STAVBY E13	TEXT DODATKOVÉ TABULKY

POZNÁMKA:
Umístění přechodného dopravního značení dle TP č.66
(Zásady pro označování pracovních míst na pozemních komunikacích)

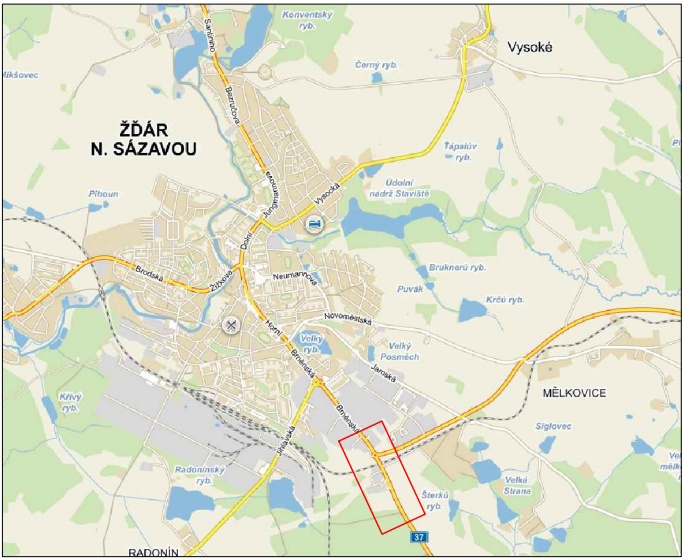
ŽĎÁR N. SÁZAVOU
Vysoké
MĚLKOVICE
RADONÍN
Konventský ryb.
Černý ryb.
Ťápalův ryb.
Údolní nádrž Staviště
Bruknerů ryb.
Puvák
Krčů ryb.
Velký ryb.
Velký Posměch
Šiglovec
Velká Strana
Šterků ryb.
Radonínský ryb.
Křivý ryb.
Pilhoun
Mikšovec
Santiniho
Bezručova
Jungmannova
Vysocká
Dolní
Brodská
Žižkova
Neumannova
Novoměstská
Horní
Brněnská
Jamská
Jihlavská
37

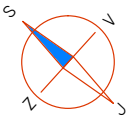

2. POLOVINA MOSTU

Zodp.projektant:	BEDNÁŘ	**ZNAKOM** s.r.o. **Kompletní služby v oblasti dopravního značení**
Vypracoval:	BEDNÁŘ-ML.	
Kontroloval:	BEDNÁŘ	
MÍSTO:	**I/37 - ŽĎÁR NAD SÁZAVOU**	
AKCE:	I/37 ŽĎÁR NAD SÁZAVOU MOST EV.Č. 37.050	Zengrova 4, 615 00 BRNO tel: 602 593 383
		Datum: 22.2.2016
OBSAH:	Přechodné dopravní značení	arch. č. 16Z00679 Výkres č.: 2