





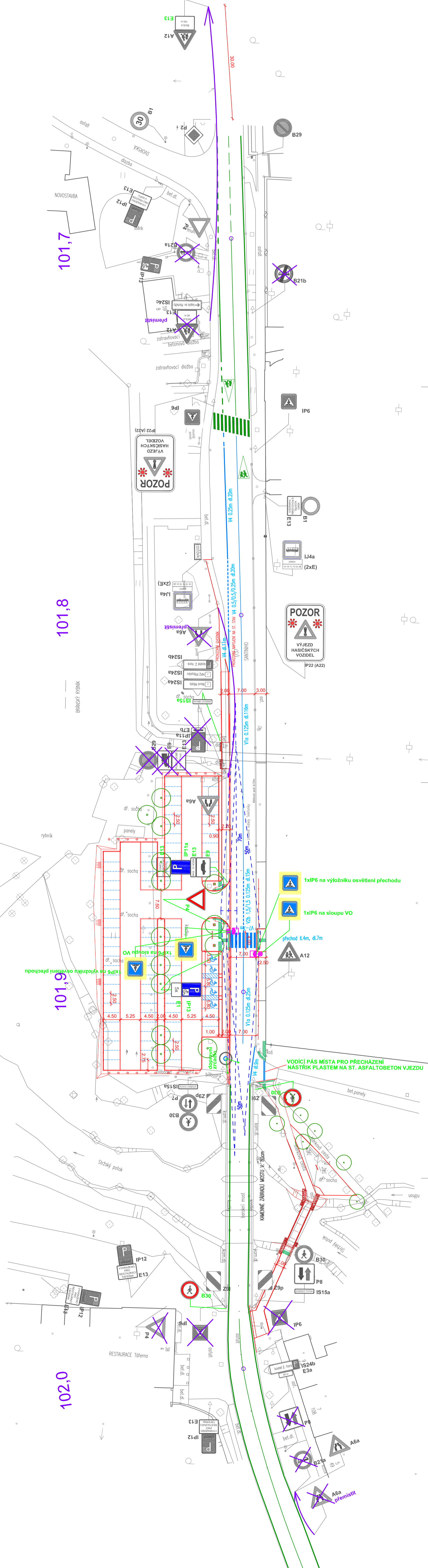


# SITUACE DOPRAVNÍHO ZNAČENÍ


## 1:500

### LEGENDA:

-  P4 SÍŤE DOPRAVNÍ ZNAČENÍ STANOU
-  VOZIDLOVÉ DOPRAVNÍ ZNAČENÍ STANOU
-  VOZIDLOVÉ DOPRAVNÍ ZNAČENÍ MOKLE
-  B21b SÍŤE DOPRAVNÍ ZNAČENÍ STANOU - PŘECHÁZE
-  VOZIDLOVÉ DOPRAVNÍ ZNAČENÍ MOKLE
-  ROZMĚR



SO 101 PARKOVIŠTĚ  
SO 102 CHODNÍKY  
SO 202 VÝCHODNÍ LAVKA



# C 100

# PDPS

OBCENATEL	Město Žďár nad Sázavou Žbzkova 227/1, 591 01 Žďár nad Sázavou
-----------	--

HLAVNÍ PROJEKTANT		PK OSSENDORF S.J.O. PROJEKTOVÁ KANCELÁŘ DOPRAVNÍ STAVĚB Třebelická 1, 602 00 BRNO IČ: 251 91 548, IČ: 251 91 538 IČ: 251 91 548, IČ: 251 91 538 IČ: 251 91 548, IČ: 251 91 538
HLAVNÍ NÁZ. PROJEKTU	ING. ŠVRČ	2013-209
VEDOUČÍ PROJEKTANT	ING. ŠVRČ	ČÍSLO ZÁMĚRY

SOUHRNNÝ SYSTÉM: S-JTSK		VÝSKOVÝ SYSTÉM: BpV
PODZÁKŮVITEL	KONTROLOVAL	PK OSSENDORF S.J.O.
VEDOUČÍ PROJEKTANT	VYPRACOVAL	ING. ŠVRČ
ING. ŠVRČ	ING. ŠVOBBA	ING. RÁČEK
KL. ZMĚRZÁK		
OSAH:	<b>ŽDĀR NAD SÁZAVOU</b> <b>PĚŠÍ TRÁSY PODĚL BAROKNÍHO MOSTU</b> <b>OBJEKTY POZEMNÍCH KOMUNIKACÍ</b>	
PRŮBĚH PŘI	OSUPLNĚ	ÚSPĚŠNĚ
		<b>06</b>