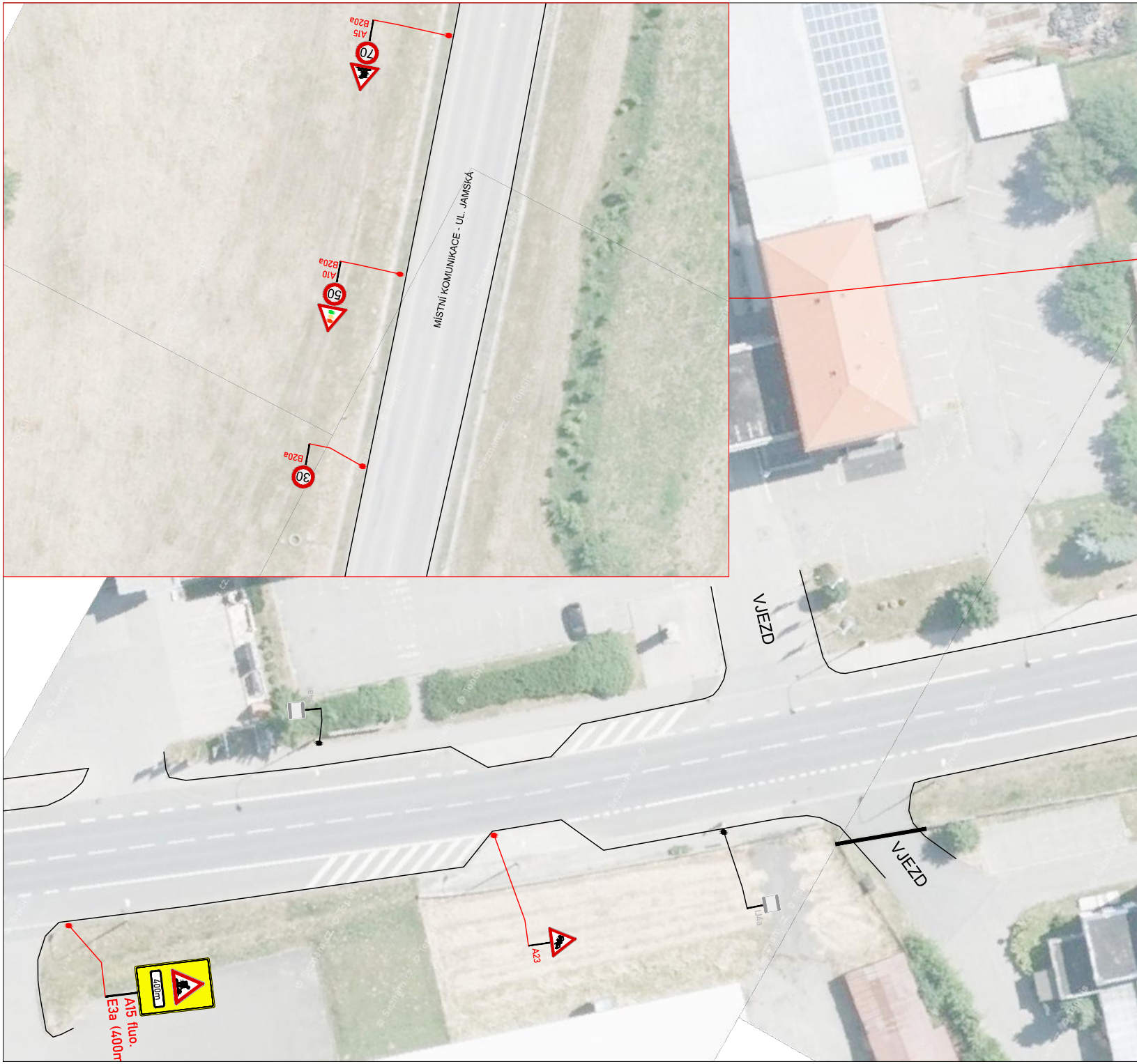
B20a
A15
70
B20a
A10
50
MÍSTNÍ KOMUNIKACE - UL. JAMSKÁ
B20a
30
VJEZD
IJ4a
VJEZD
IJ4a
A23
400m
A15 fluo.
E3a (400m

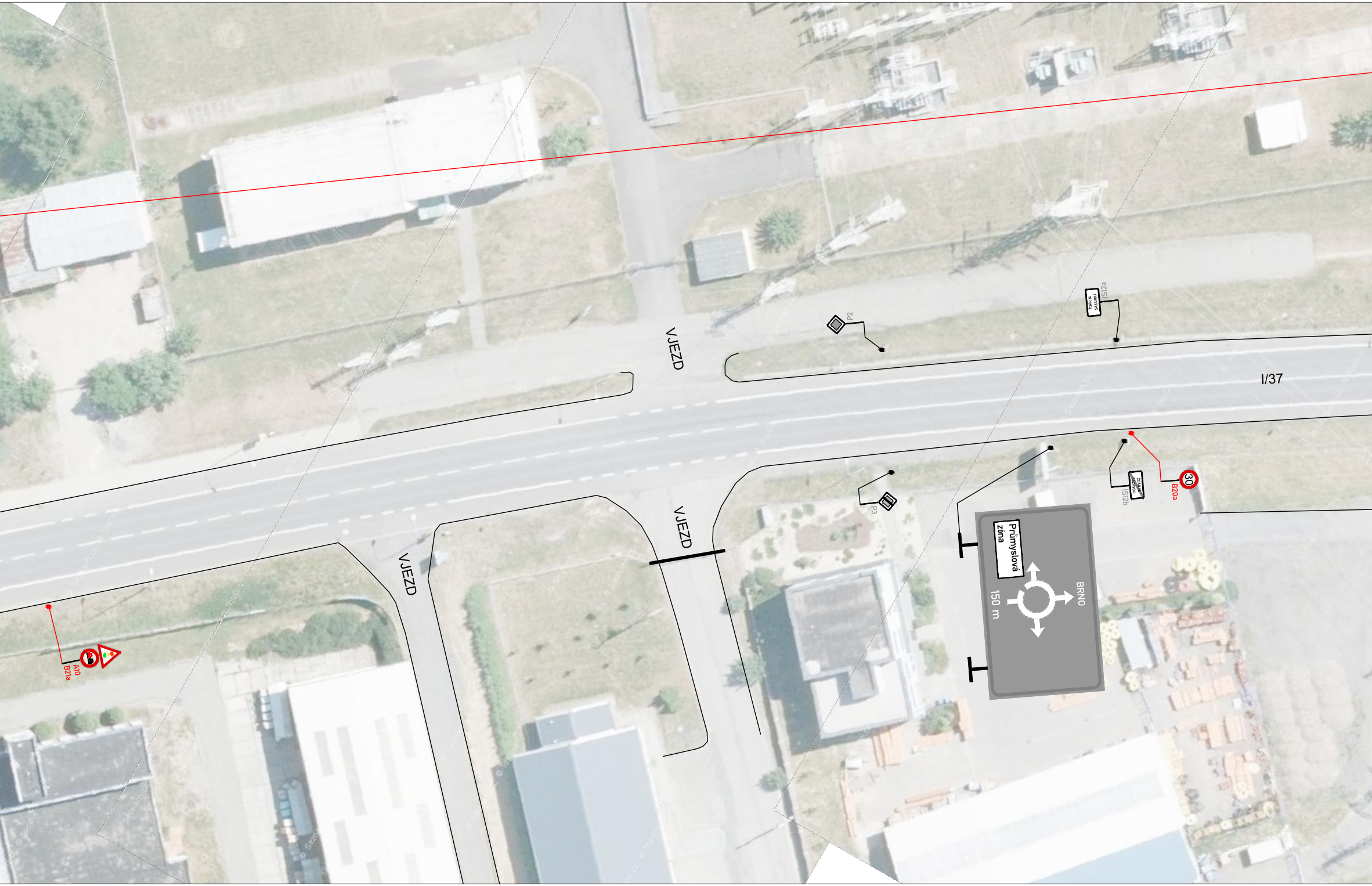
VJEZD
P2
ŽĎÁR N. SÁZAVOU
IS12a
I/37
VJEZD
P3
ŽĎÁR N. SÁZAVOU
IS12b
30
B20a
Průmyslová zóna
150 m
BRNO
VJEZD
A10
B21a

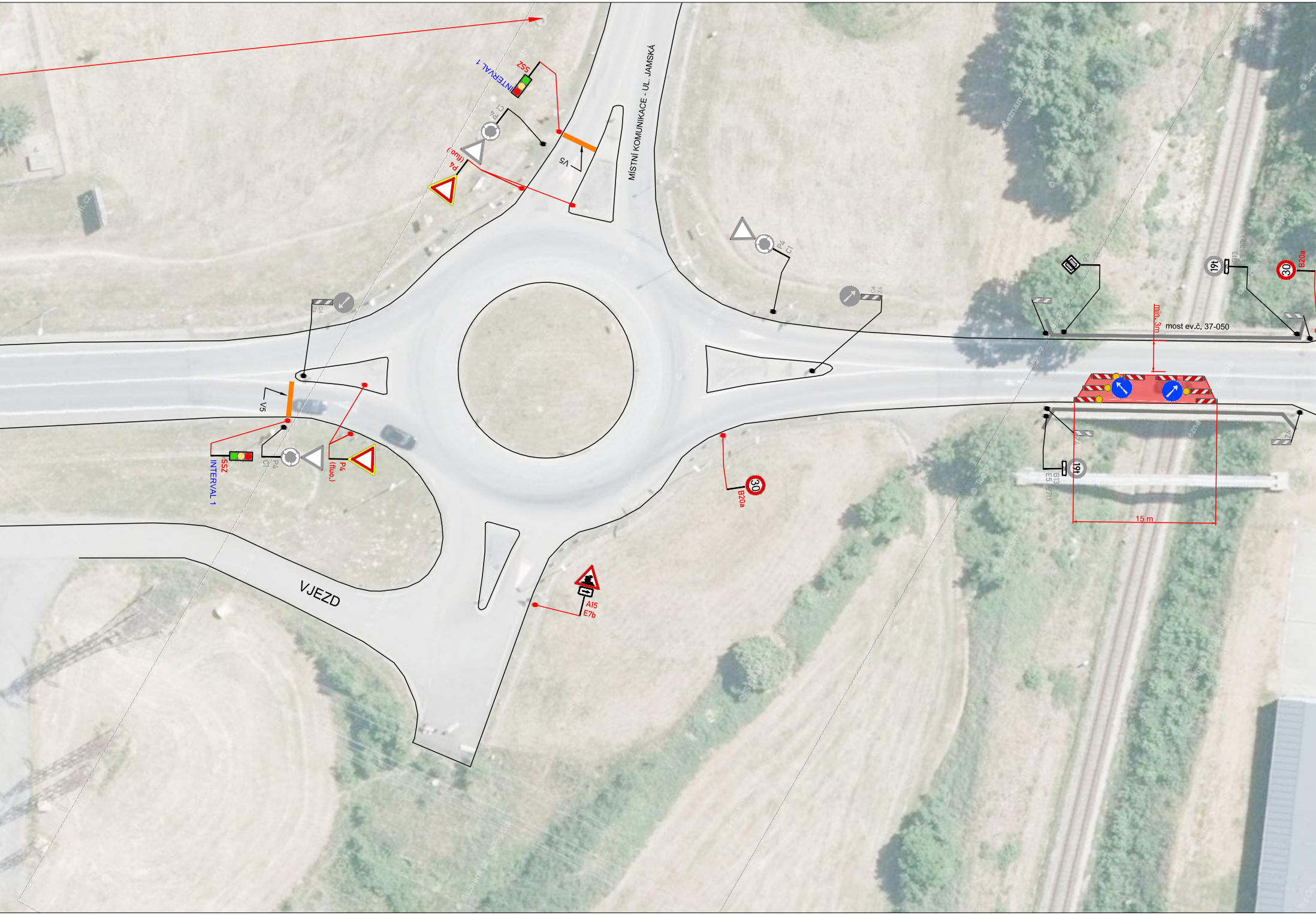
SSZ
INTERVAL 1
P4
C1
P4
(fluo.)
V5
MÍSTNÍ KOMUNIKACE - UL. JAMSKÁ
P4
C1
C4
Z4
C4
Z4
P3
B13
E5 (27t)
19t
30
B20a
most ev.č. 37-050
min. 3m
Z4
Z4
B13
E5 (27t)
19t
15 m
V5
SSZ
INTERVAL 1
P4
C1
P4
(fluo.)
30
B20a
A15
E7b
VJEZD

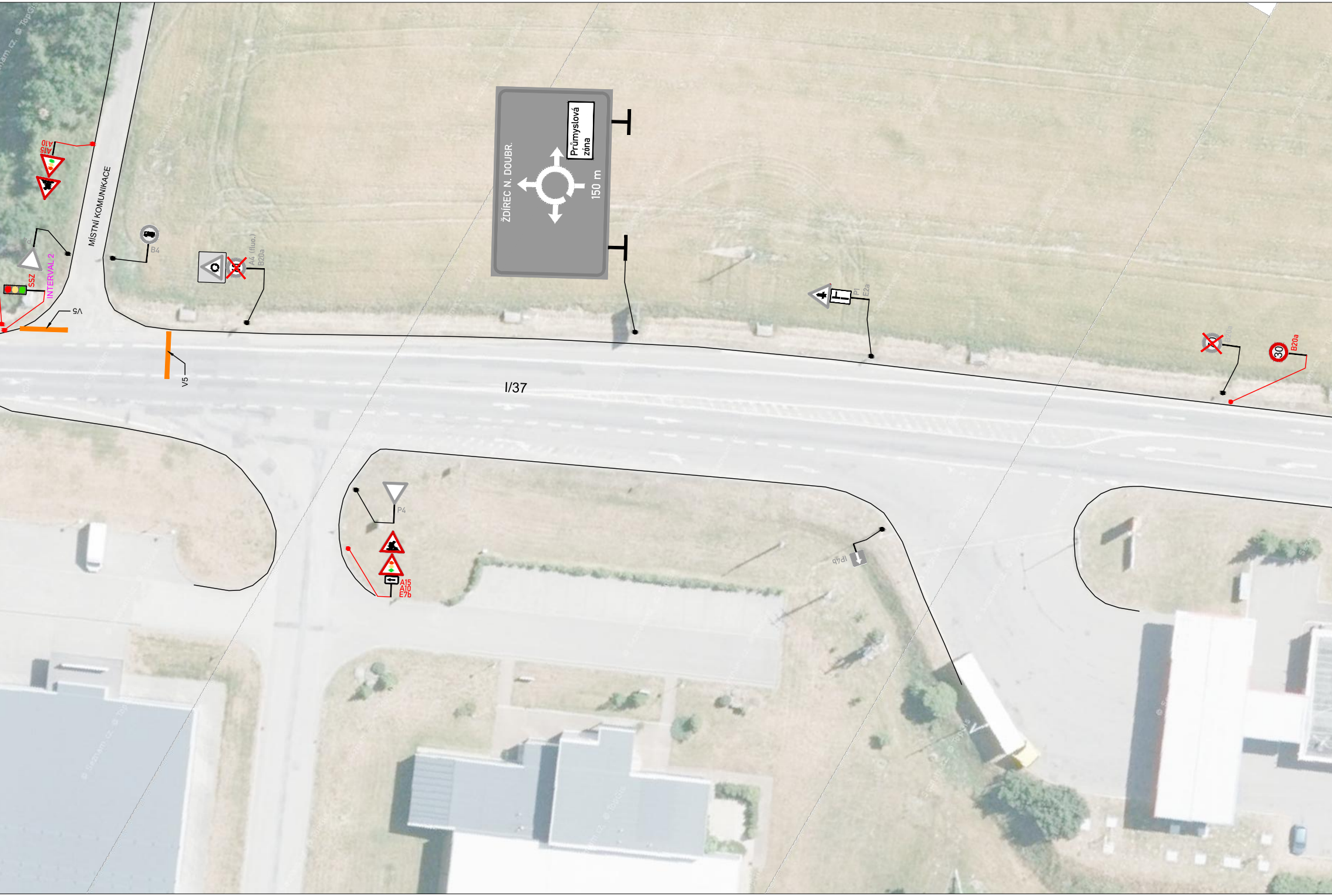
ŽDÍREC N. DOUBR.
Průmyslová zóna
150 m
MÍSTNÍ KOMUNIKACE
I/37
A15
A10
P4
SSZ
INTERVAL 2
V5
V5
B4
A4 (fluo.)
B20a
P1
E2a
B20a
30
B20a
P4
A15
A10
E7b
IP4b


50
A10
B20a
B2

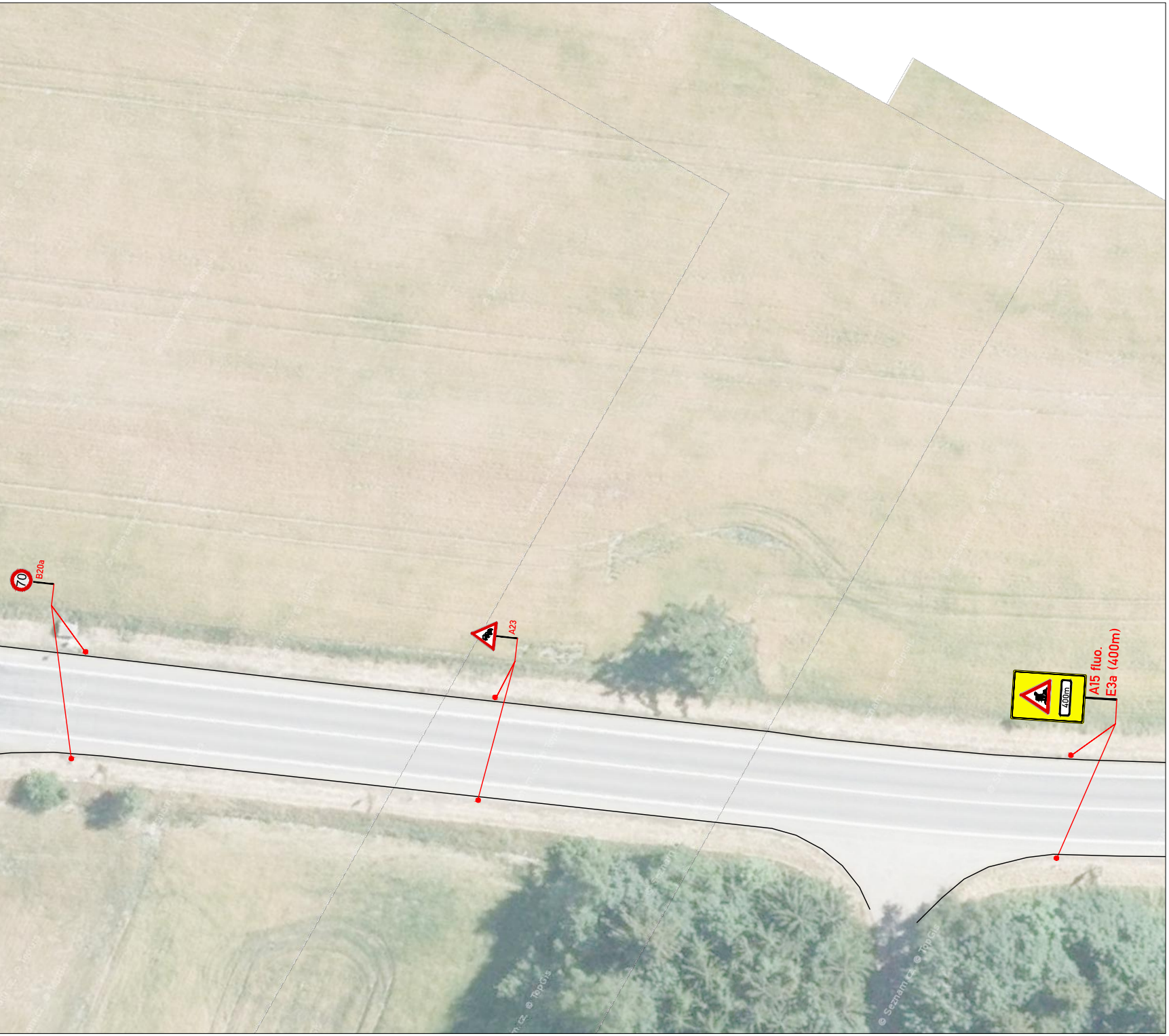
70
B20a
A23
400m
A15 fluo.
E3a (400m)
© Seznam.cz, © TopGis

LEGENDA:

⚠	A15	PŘECHODNÉ DOPRAVNÍ ZNAČENÍ
⬆	IP4	STÁVAJÍCÍ DOPRAVNÍ ZNAČENÍ
☒	IP4	STÁVAJÍCÍ DOPRAVNÍ ZNAČENÍ DOČASNĚ ZRUŠENÉ
🟥		PRACOVNÍ MÍSTO
MIMO VOZIDLA S POVOLENÍM STAVBY	E13	TEXT DODATKOVÉ TABULKY

POZNÁMKA:
Umístění přechodného dopravního značení dle TP č.66
(Zásady pro označování pracovních míst na pozemních komunikacích)

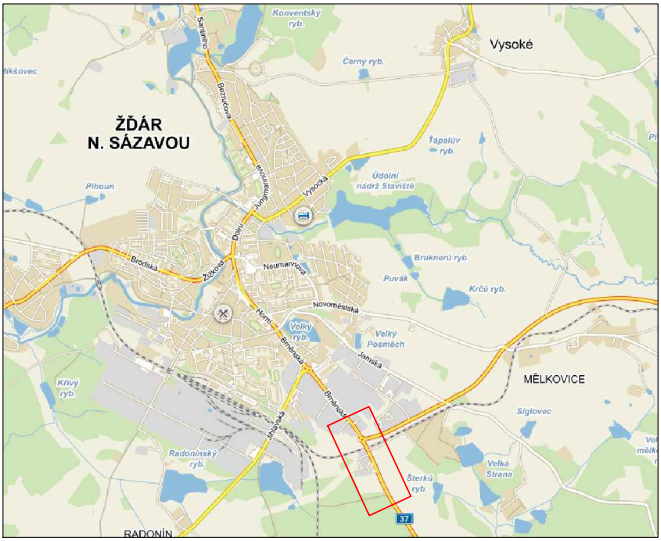
ŽĎÁR
N. SÁZAVOU
Vysoké
MĚLKOVICE
RADONÍN
Konventský ryb.
Černý ryb.
Ťapalův ryb.
Údolní nádrž Stavíště
Bruknerů ryb.
Puvák
Krčů ryb.
Velký ryb.
Velký Posměch
Síglovec
Velká Strana
Šterků ryb.
Radonínský ryb.
Křivý ryb.
Pilhoun
Mikšovec
Santiniho
Bezručova
Jungmannova
Vysocká
Dolní
Žižkova
Brodská
Neumannova
Novoměstská
Horní
Brněnská
Jamská
Jihlavská
37

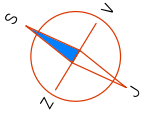

Zodp.projektant:	BEDNÁŘ	ZNAKOM
Vypracoval:	BEDNÁŘ–ML.	Kompletní služby v oblasti dopravního značení
Kontroloval:	BEDNÁŘ	
MÍSTO:	**I/37 - ŽĎÁR NAD SÁZAVOU**	
AKCE:	I/37 ŽĎÁR NAD SÁZAVOU MOST EV.Č. 37.050	Zengrova 4, 615 00 BRNO tel: 602 593 383
		Datum: 15.9.2016
OBSAH:	Přechodné dopravní značení	arch. č. 16Z00679 — Výkres č.: 1