



Pomáhat a chránit

KRAJSKÉ ŘEDITELSTVÍ POLICIE KRAJE VYSOČINA

Územní odbor Třebíč
Dopravní inspektorát



Č. j. KRPJ-106753-1/ČJ-2016-161006

Třebíč 5. října 2016
Počet stran: 2

DOKA, s.r.o.
NA NÁVSI 11
620 00 BRNO

Dopravní omezení, Sil. č. I/38, II/410, III/03832 městyš Želetava, akce: „ Městys Želetava - Obnova VO" - stanovisko k PDZ

DI Policie ČR Třebíč po prostudování předložené žádosti, vypracované firmou DOKA, s.r.o., datum: 14.9.2016, k umístění přechodného dopravního značení k výše uvedené akci, na základě ust. § 77a odst. 2 zákona č. 361/2000 Sb. O provozu na pozemních komunikacích ve znění pozdějších předpisů,

vydává souhlasné stanovisko

za splnění následujících podmínek:

- použité dopravní značení a zařízení musí být schváleno pro provoz na pozemních komunikacích a musí odpovídat V.L. 6.1
- dopravní značení umístit dle předložené dokumentace v souladu s TP 66
- termín umístění PDZ: 07:00 hod. dne 10.10.2016 - 20:00 hod. dne 30.11.2016
- první tři kusy DZ č. Z4a (z umístěné sestavy) musí být opatřeny výstražným světlem (typ 1)
- pokud budou práce probíhat v blízkosti křižovatky, musí být DZ č. A15 (A15 + E7b) umístěno na všech větvích této křižovatky
- **v nepřehledných místech a v místech, kde nebude možné zajistit vzájemnou viditelnost protijedoucích vozidel, je nutné provoz řídit SSZ**
- výstražná světla (typ 1) musí být v činnosti po celou dobu umístění PDZ

Bráfova třída 1247/11
674 01 Třebíč



www.policie.cz


Tel.: 724273075
Fax:
Email: pavel.roudensky@pcr.cz
ID DS: x9nhptc

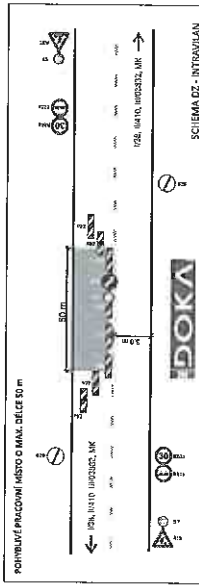
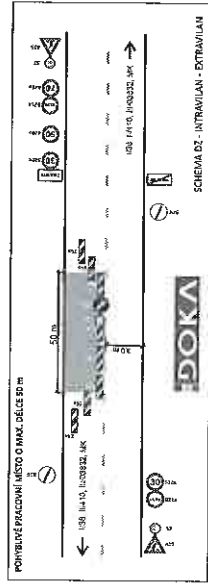
- práce realizovat tak, aby zůstal jeden jízdní pruh široký nejméně 2,75 m pro oba směry jízdy a délka dopravního omezení nepřesáhla 50m

- nutno zajistit havarijní službu pro případ závady na dopravním značení/zařízení a případnou včasnou reakci na změnu dopravních podmínek, nejméně 1x za tři dny provést kontrolu stavu PDZ


por. Ing. Pavel Roudenský
komisař
974277253




npor. Ing. Jan Šrutka
vedoucí oddělení



- LEGENDA:**
- PŘECHODNÉ SVĚTLÉ DOPRAVNÍ ZNAČENÍ
 - TRVALÉ SVĚTLÉ DOPRAVNÍ ZNAČENÍ
 - TRVALÉ VODNĚNÉ DOPRAVNÍ ZNAČENÍ
 - PŘESTOR POKRYTÍ MONTÁŽNÍ PLOCHY

- POZNÁMKY:**
- 1) POKRYTÍ PRACOVNÍ MÍSTO BUDE V DĚLE MAX. 50 m SE ZACHOVÁVÁNÍM PŘÍJEZDU I/28, 1 m
 - 2) V PŘÍPADĚ PŘESOUPLNĚ PRÁCE DO ŠÍŘKY BUDE PRACOVNÍ MÍSTO VÝŠ ZACHOVÁVAT MAX. DO PULCE ŠÍŘKY
 - 3) JEDNOU VYKONANÝM OPLÁTKOVÁNÍM BUDE V PŘÍPADĚ CELKOVÉ ŠÍŘKY ŽELEZNA NA ST. I/28, I/176, II/02822 A MK



POTVRZENÍ PLATNOSTI DOKUMENTACE:
 POSKYTLI: STAVITEL - DOPRAVNÍ INŽENÝRSTVÍ TĚŠKA
 Dne: .../.../2016

NOVA JAROSLAVA
 Dne: .../.../2016



- Svolání odborníků zjednotně
- Vedení odborníků zjednotně
- Projektování dopravního značení
- Projektování dopravního značení

VEDOUcí INŽENÝR	Ing. JAROSLAV LACH	DOKA	25/2016	25.11.16
ZODPOVĚDNÝ PRACOVNÍK	Ing. JAROSLAV LACH	2008 6000	25.11.16	25.11.16
VYPRACOVAV	Ondřej HEDVÍBK	2008 6000	25.11.16	25.11.16
KONTROLOVAV	Ondřej HEDVÍBK	2008 6000	25.11.16	25.11.16
BRÁNA VÝSOČKA	AVS TĚŠKA	2008 6000	25.11.16	25.11.16
STAVBA	OKRES: TĚŠKA	2008 6000	25.11.16	25.11.16
	DATA: 25.11.16	2008 6000	25.11.16	25.11.16
	FORMÁT: A4	2008 6000	25.11.16	25.11.16
	MĚŘÍTKO: 1:500	2008 6000	25.11.16	25.11.16
	UŽÍV: 2008 6000	2008 6000	25.11.16	25.11.16
	ČÍS. ZAKÁZKY: 2015-181	2008 6000	25.11.16	25.11.16
	AREÁL: ŽELIEZAVA	2008 6000	25.11.16	25.11.16
	ČÍS. DOKUMENTU: 101	2008 6000	25.11.16	25.11.16
	ČÍS. PŘÍLOHY: 1	2008 6000	25.11.16	25.11.16

Městys Želiezava - čbnova VO

SITUACE PŘECHODNÉHO DOPRAVNÍHO ZNAČENÍ



