

**NAŘÍZENÍ**  
**Kraje Vysočina**  
ze dne 7. listopadu 2016  
č. 11/2016

**o zřízení přírodní rezervace Velký Pařezitý rybník**

Rada Kraje Vysočina vydává v souladu s ustanovením § 7 a 59 odst. 1 písm. k) zákona č. 129/2000 Sb., o krajích (krajské zřízení), ve znění pozdějších předpisů, a dle § 77a odst. 2 zákona č. 114/1992 Sb., o ochraně přírody a krajiny, ve znění pozdějších předpisů (dále jen zákon o ochraně přírody), toto nařízení kraje:

**Čl. 1**  
**Vymezení přírodní rezervace**

- (1) Zřizuje se přírodní rezervace Velký Pařezitý rybník (dále jen „přírodní rezervace“).
- (2) Přírodní rezervace se rozkládá na území Kraje Vysočina, v katastrálním území Řásná. Hranice přírodní rezervace se stanoví uzavřeným geometrickým obrazcem s přímými stranami, jehož vrcholy jsou určeny souřadnicemi jednotné trigonometrické sítě katastrální<sup>1)</sup>. Seznam souřadnic vrcholů geometrického obrazce tak, jak jdou v obrazci za sebou, je uveden v příloze č. 1 k tomuto nařízení.
- (3) Orientační grafické znázornění území přírodní rezervace je uvedeno v příloze č. 2 k tomuto nařízení.

**Čl. 2**  
**Předmět ochrany**

- (1) Předmětem ochrany přírodní rezervace je komplex oligotrofního rybníka s makrofytní vegetací a na něj navazující rašelinné biotopy, zejména rašelinné smrčiny, rašelinné březiny, podmáčené smrčiny, vegetace vysokých ostřic, údolní jasanovo-olšové luhy a přechodová rašeliniště, s výskytem vzácných druhů rostlin a živočichů.

**Čl. 3**  
**Bližší ochranné podmínky**

- (1) Jen se souhlasem příslušného orgánu ochrany přírody lze v přírodní rezervaci:
  - a) povolovat změny druhů pozemků nebo způsobů jejich využití<sup>2)</sup>,
  - b) měnit vodní režim, provádět terénní úpravy, narušovat půdní povrch strojní mechanizací,
  - c) zřizovat myslivecká zařízení, přikrmovat nebo vnadit zvěř, zavádět intenzivní chov zvěře,
  - d) zřizovat cyklistické stezky,
  - e) upravovat povrch cest či turistických stezek s použitím jiného než místního přírodního materiálu stejného geologického původu,
  - f) vjíždět nebo setrávat s motorovými vozidly mimo silnice a místní komunikace s výjimkou vlastníků, nájemců a pachtýřů pozemků a jejich smluvních dodavatelů prací a dále osob zajišťujících zde výkon státní správy, lesní a zemědělské hospodaření, myslivecké hospodaření, správu vodních toků, obranu státu, požární ochranu, zdravotní a veterinární službu, při výkonu této činnosti,

g) narušovat geologický podklad, provádět geologické práce spojené se zásahem do území (průzkumy, vrty).

#### **Čl. 4 Závěrečná ustanovení**

- (1) Nedílnou součástí tohoto nařízení jsou:
- a) Příloha č. 1 – Seznam souřadnic jednotné trigonometrické sítě katastrální (S-JSTK) jednotlivých vrcholů geometrického obrazce, kterým jsou stanoveny hranice přírodní rezervace Velký Pařezitý rybník.
  - b) Příloha č. 2 – Orientační grafické znázornění území přírodní rezervace Velký Pařezitý rybník.
- (2) Toto nařízení nabývá platnosti dnem vyhlášení ve Věstníku právních předpisů kraje a účinnosti patnáctým dnem následujícím po vyhlášení ve Věstníku právních předpisů kraje.

V Jihlavě 7. listopadu 2016

.....  
**MUDr. Jiří Běhounek**  
hejtman Kraje Vysočina

.....  
**Mgr. Pavel Franěk**  
náměstek hejtmána Kraje Vysočina

---

1) Nařízení vlády č. 430/2006 Sb., o stanovení geodetických referenčních systémů a státních mapových děl závazných na území státu a zásadách jejich používání.  
2) Například § 80 odst. 1 zákona č. 183/2006 Sb., o územním plánování a stavebním řádu (stavební zákon) a § 2 odst. 3 a § 6 zákona č. 344/1992 Sb., o katastru nemovitostí České republiky (katastrální zákon), ve znění pozdějších předpisů.

**Příloha č. 1 k nařízení Kraje Vysočina č. 11/2016**

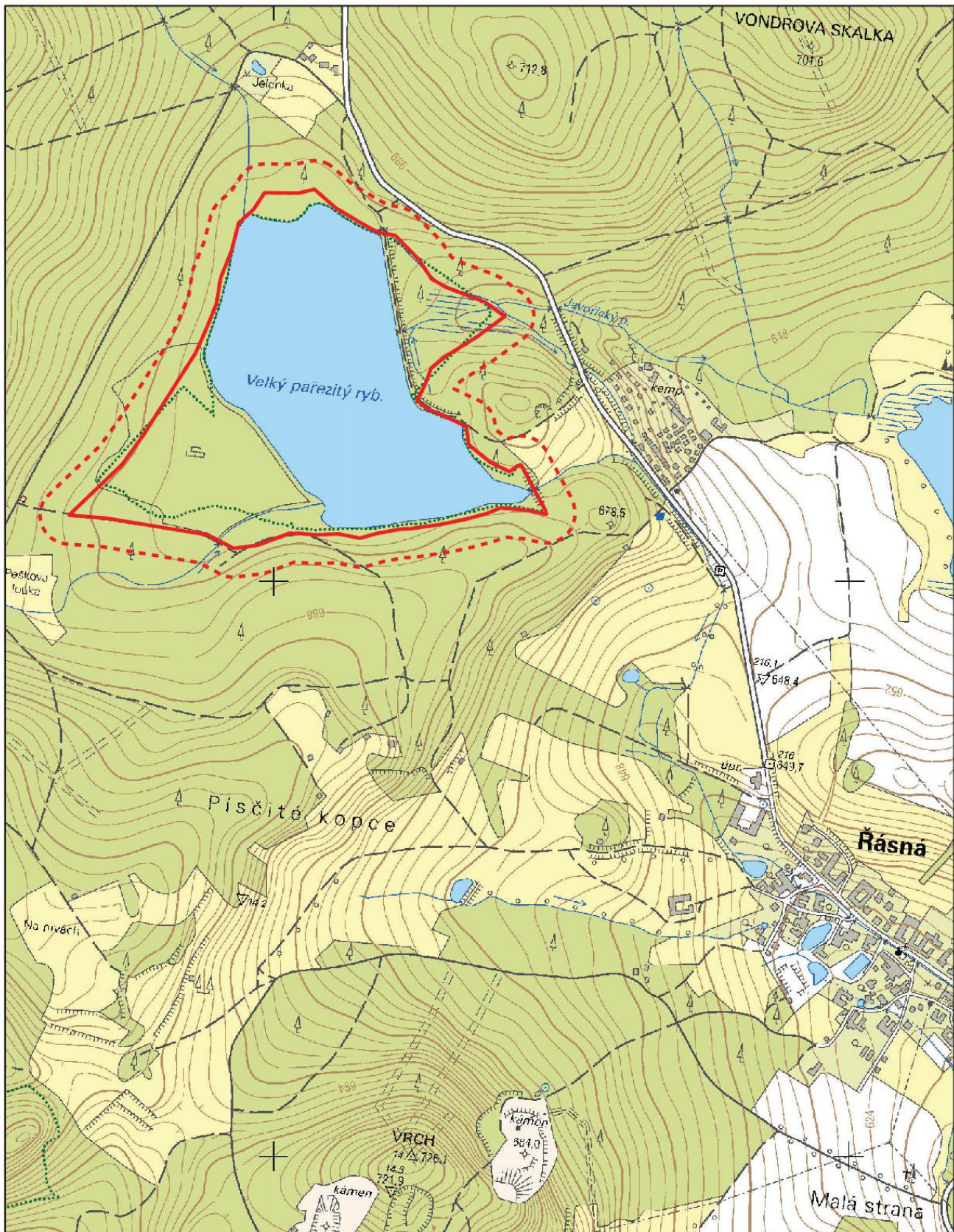
**Seznam souřadnic jednotné trigonometrické sítě katastrální (S-JSTK) jednotlivých vrcholů geometrického obrazce, kterým jsou stanoveny hranice přírodní rezervace Velký Pařezitý rybník**

číslo bodu	souřadnice – Y (m)	souřadnice – X (m)	pořadí bodu v obrazci
744760001920101	687070,18	1146942,92	1
744760001920102	687027,81	1146937,44	2
744760001920103	686974,49	1146917,15	3
744760001920046	686958,24	1146916,66	4
744760001920104	686925,69	1146919,45	5
744760001920105	686887,83	1146917,84	6
744760001920106	686850,41	1146925,28	7
744760001920107	686819,67	1146916,80	8
744760001920108	686778,09	1146909,16	9
744760001920109	686763,25	1146908,77	10
744760001920110	686740,58	1146905,65	11
744760001920111	686711,72	1146901,55	12
744760001920112	686669,27	1146892,90	13
744760001920036	686629,19	1146881,97	14
744760001920114	686605,77	1146872,46	15
744760001920115	686558,67	1146876,59	16
744760004822315	686526,74	1146883,42	17
744760004822314	686527,47	1146878,00	18
744760004822210	686570,67	1146797,25	19
744760004822196	686577,47	1146799,99	20
744760001920119	686590,49	1146809,47	21
744760001920120	686623,84	1146793,22	22
744760001920121	686661,02	1146763,20	23
744760001925122	686665,63	1146730,92	24
744760001920123	686701,44	1146714,01	25
744760001920124	686735,27	1146698,95	26
744760001920125	686750,83	1146686,03	27
744760001920126	686736,21	1146656,71	28
744760001920127	686726,99	1146630,23	29
744760001920128	686701,72	1146609,41	30
744760001920129	686648,33	1146575,98	31
744760001920130	686598,26	1146539,44	32
744760001920131	686633,70	1146514,35	33
744760001920132	686699,52	1146489,68	34
744760001920133	686725,56	1146474,92	35
744760001920134	686748,64	1146440,18	36
744760001920135	686789,40	1146398,96	37
744760001920136	686819,02	1146393,72	38



744760001920137	686850,07	1146376,60	39
744760001920138	686892,72	1146350,89	40
744760005000001	686929,46	1146319,02	41
744760001920139	686956,72	1146325,34	42
744760001920140	687016,36	1146324,79	43
744760001920141	687035,17	1146353,86	44
744760001920142	687060,96	1146377,18	45
744760001920143	687073,78	1146426,28	46
744760001920144	687092,58	1146472,89	47
744760001920145	687099,82	1146517,57	48
744760001920146	687115,60	1146556,99	49
744760001920147	687135,97	1146603,19	50
744760001920148	687227,70	1146747,46	51
744760001920149	687263,23	1146796,72	52
744760001920150	687356,03	1146885,33	53
744760001920151	687292,03	1146890,39	54
744760001920152	687114,42	1146919,55	55
744760001920101	687070,18	1146942,92	1

Příloha č. 2 k nařízení Kraje Vysočina č. 11/2016

Orientační grafické znázornění území přírodní rezervace Velký Pařezitý rybník



**Legenda**

-  Hranice přírodní rezervace
-  Hranice ochranného pásma přírodní rezervace