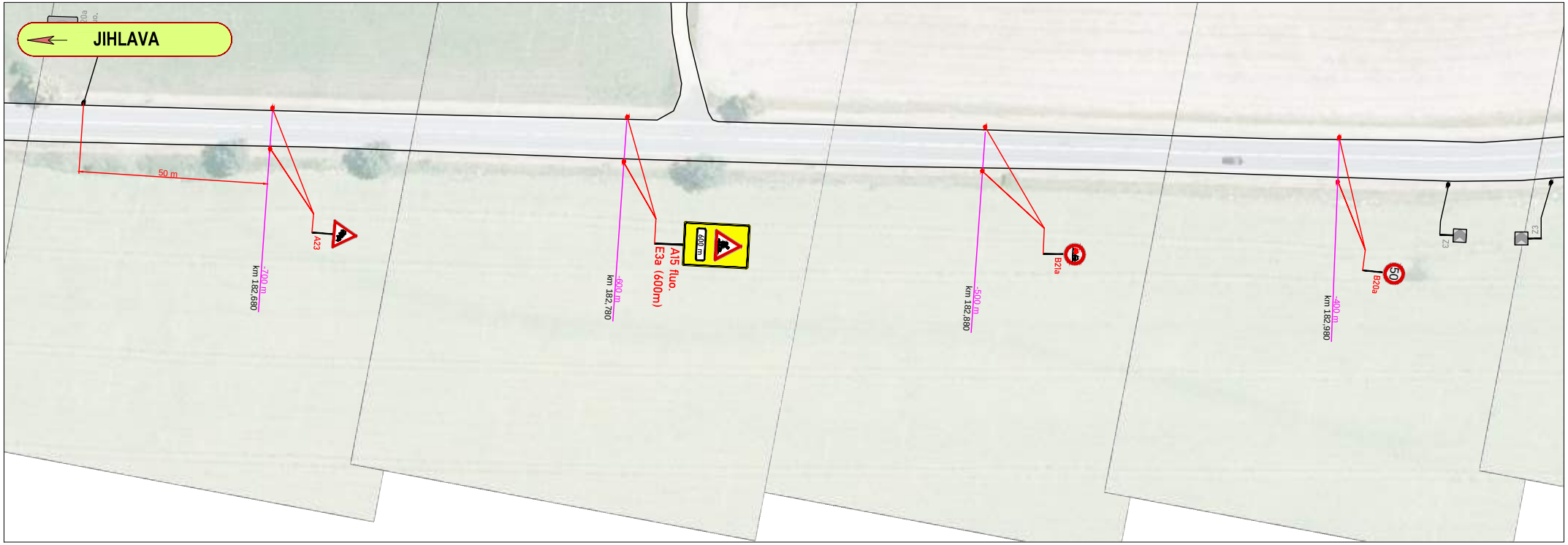
JIHLAVA
50 m
A23
-700 m
km 182,680
600 m
A15 fluo.
E3a (600m)
-600 m
km 182,780
B21a
-500 m
km 182,880
50
B20a
-400 m
km 182,980
Z3
Z3

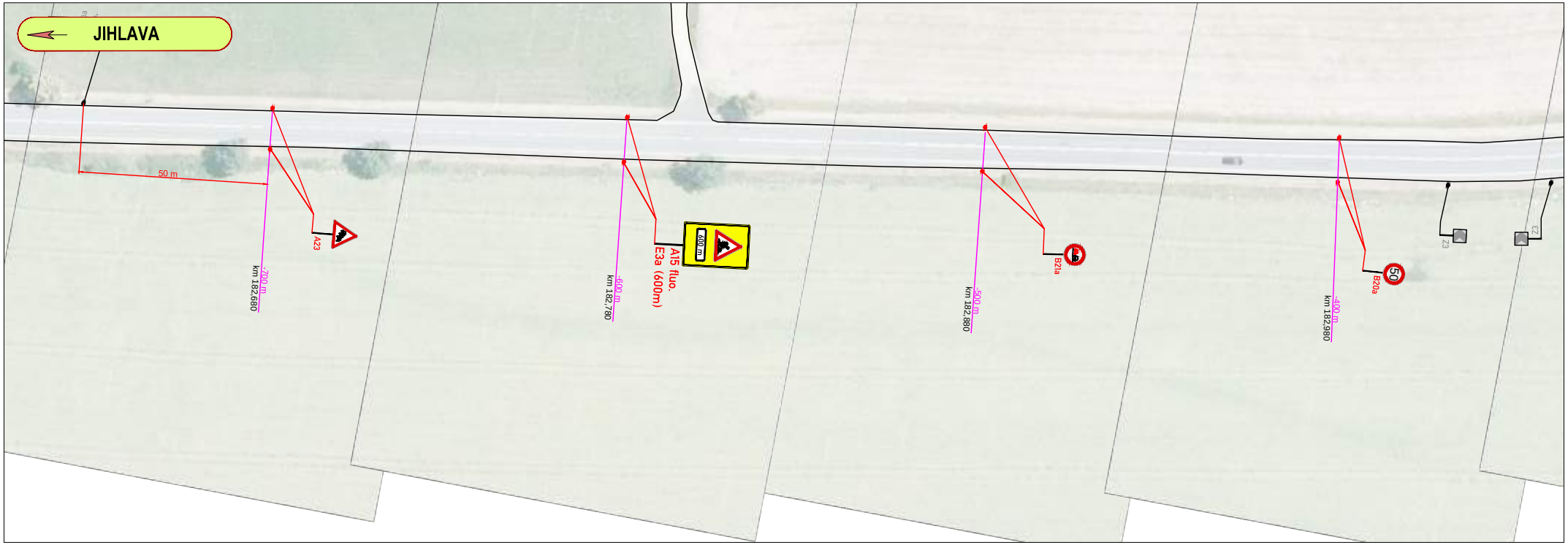
JIHLAVA
50 m
A23
-700 m
km 182,680
600 m
A15 fluo.
E3a (600m)
-600 m
km 182,780
B21a
-500 m
km 182,880
50
B20a
-400 m
km 182,980
Z3
Z3

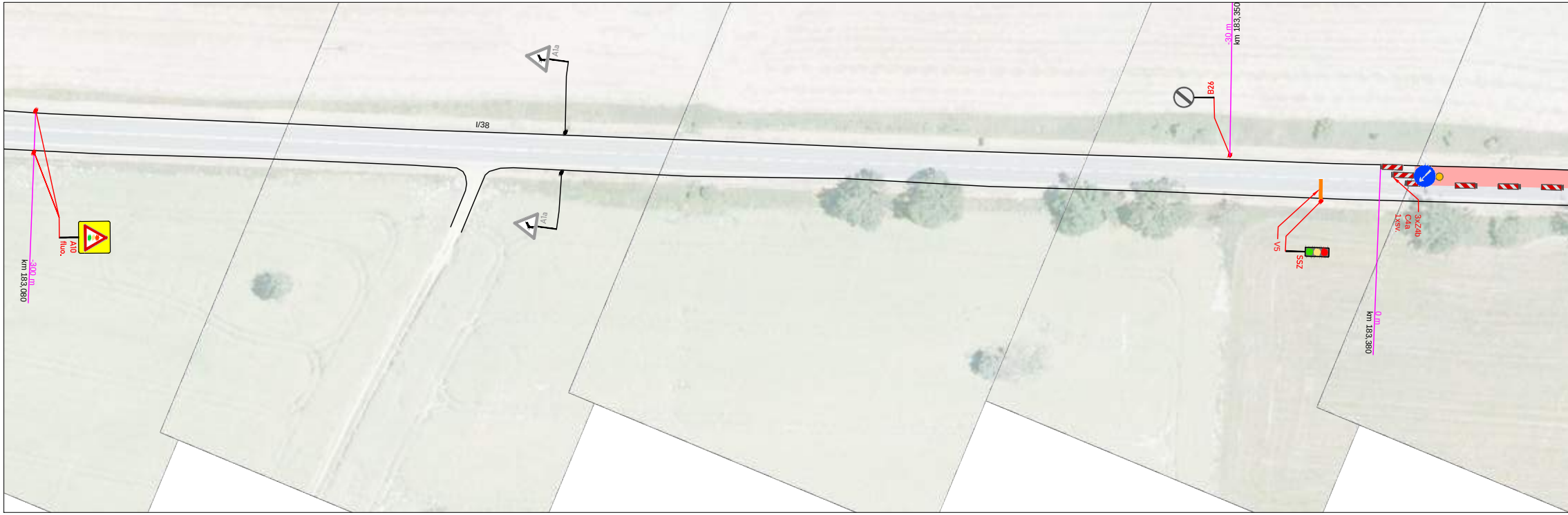
A10
fluo.
-300 m
km 183,080
I/38
A1a
A1a
B26
-30 m
km 183,350
V5
S52
C4a
1xsv.
3xZ4b
0 m
km 183,380

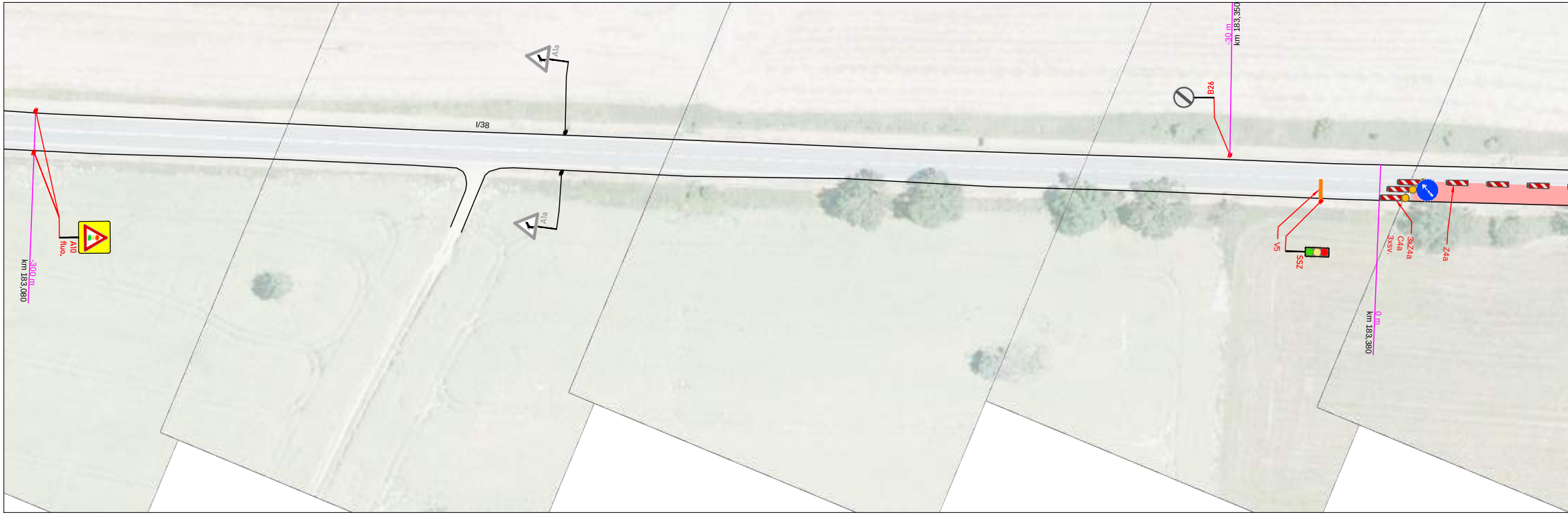
A10
fluo.
-300 m
km 183,080
I/38
A1a
A1a
B26
-30 m
km 183,350
V5
S52
C4a
3xsv.
3xZ4a
Z4a
0 m
km 183,380

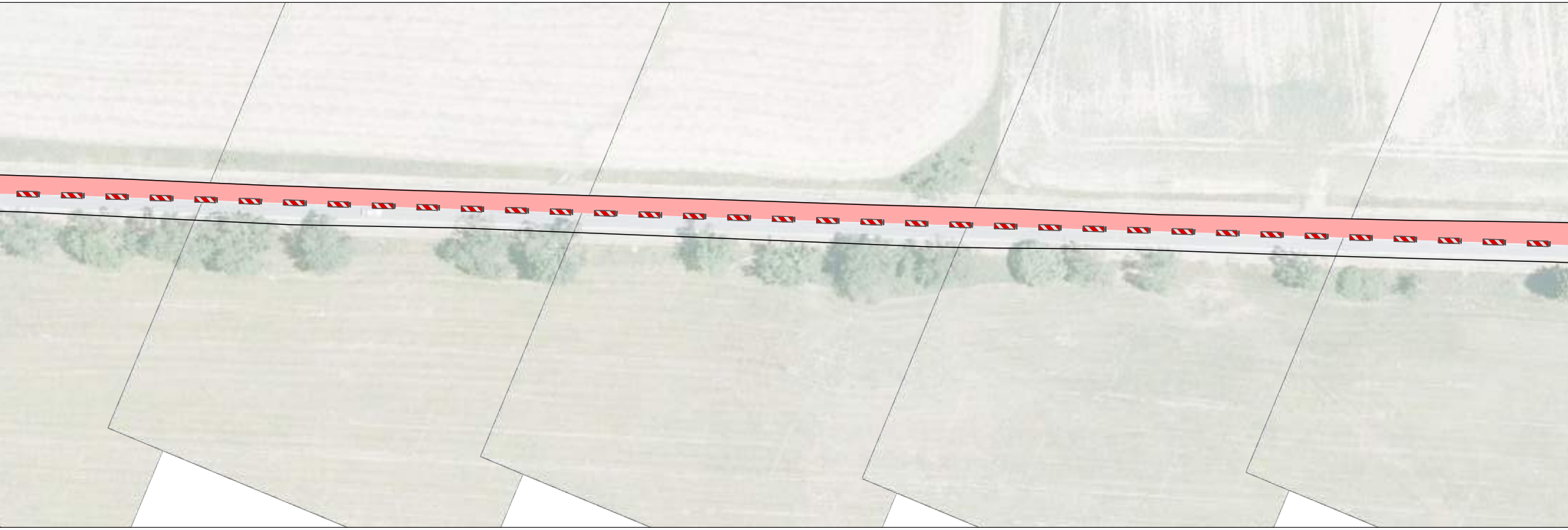

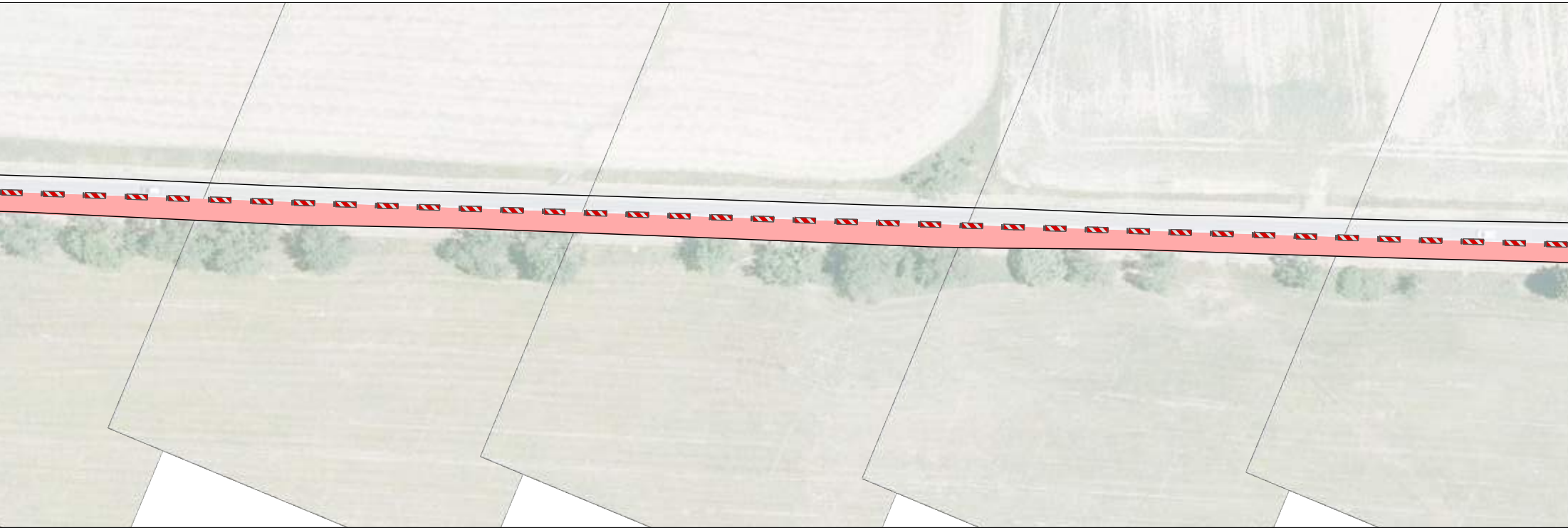



km 183,880
500 m
50
B20a
B21a
B20a
B21a
50
Z2
E13
B1
Sv.
B24a
E13
I/38
770 m
km 184,150
B24b
E13
690 m
km 184,070
STOP
P6
C14a



km 183,880
500 m
50
B20a
B21a
B20a
B21a
50
C14a
P6
STOP
B24b
E13
I/38
770 m
km 184,150
Sv.
B1
E13
Z2
B24a
E13
690 m
km 184,070

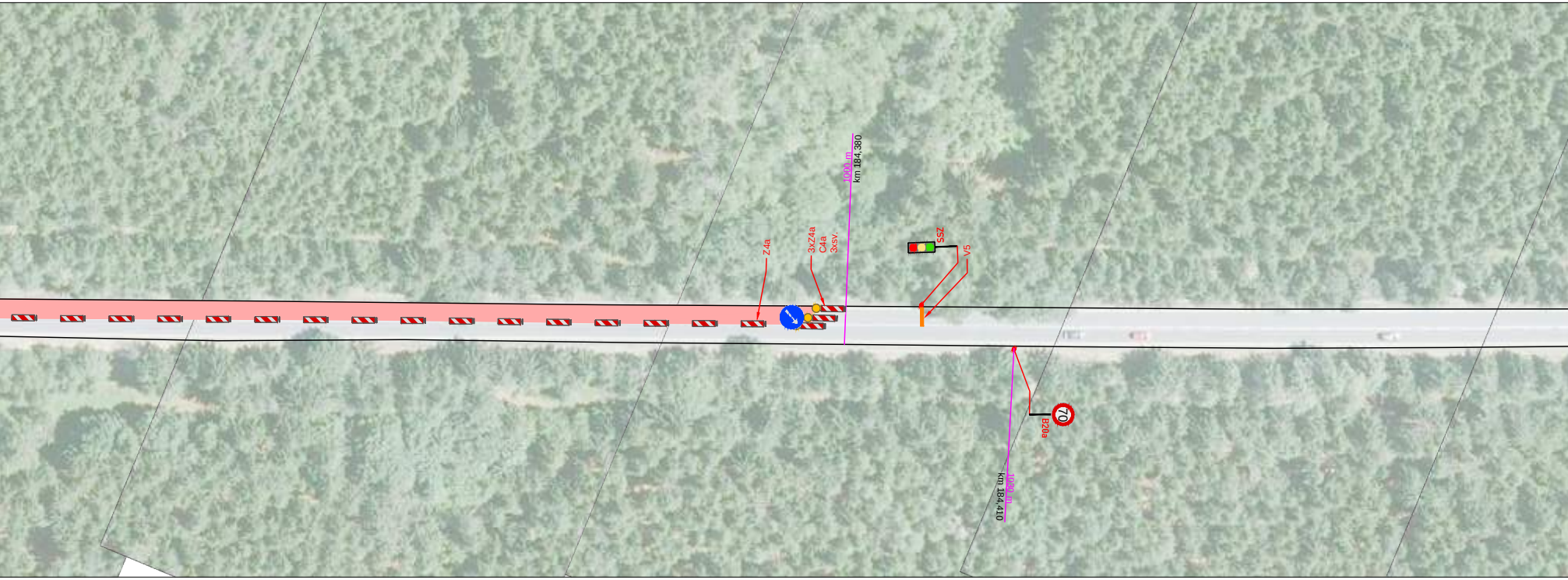
Z4a
3xZ4a
C4a
3xsv.
1000 m
km 184,380
SSZ
V5
70
B20a
1030 m
km 184,410

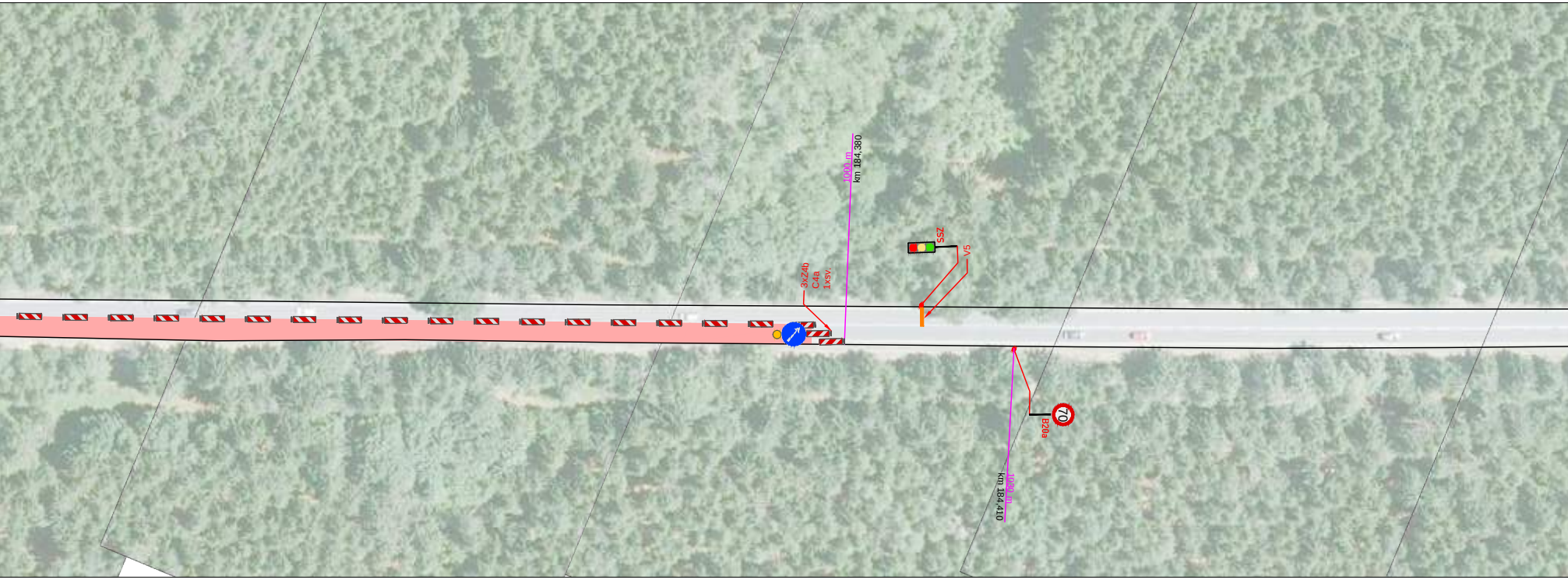
3xZ4b
C4a
1xsv.
1000 m
km 184,380
SSZ
V5
70
B20a
1030 m
km 184,410

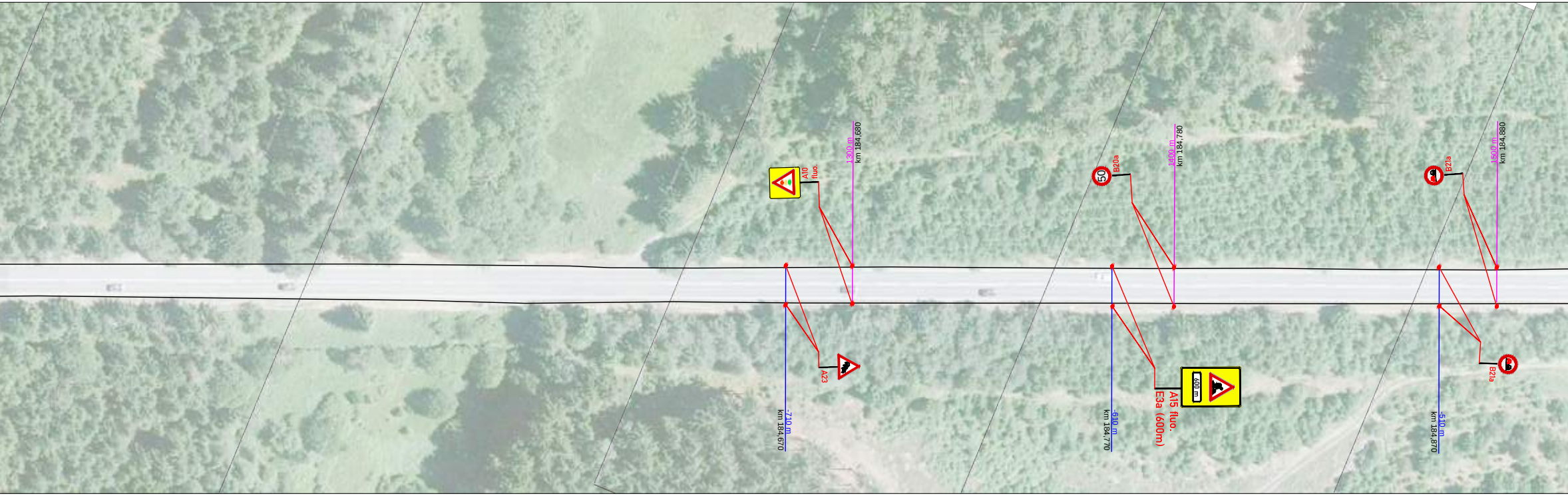
A10
fluo.
1300 m
km 184,680
50
B20a
1400 m
km 184,780
B21a
1500 m
km 184,880
A23
-710 m
km 184,670
600 m
A15 fluo.
E3a (600m)
-610 m
km 184,770
B21a
-510 m
km 184,870

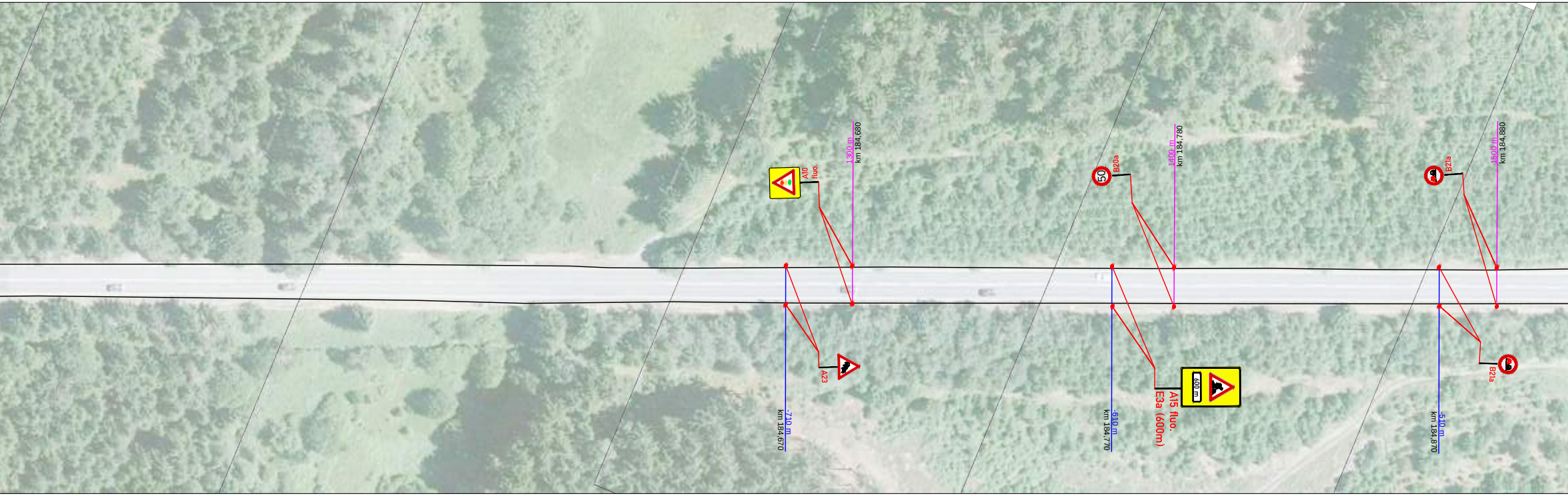
A10
fluo.
1300 m
km 184,680
50
B20a
1400 m
km 184,780
B21a
1500 m
km 184,880
A23
-710 m
km 184,670
600 m
A15 fluo.
E3a (600m)
-610 m
km 184,770
B21a
-510 m
km 184,870

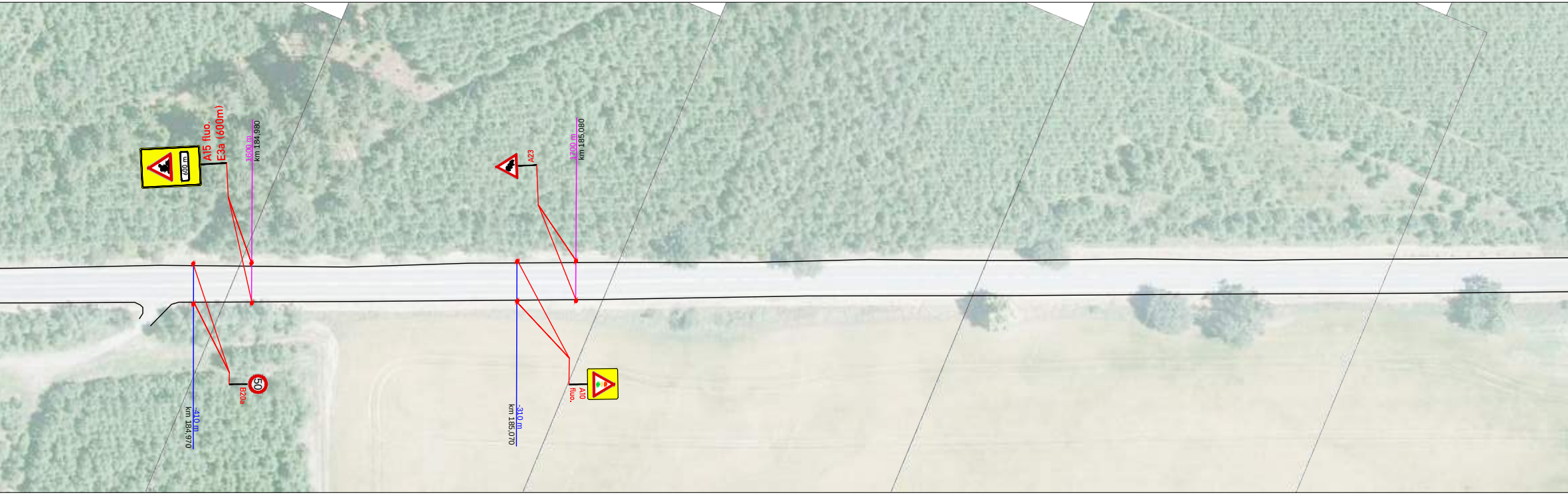
A15 fluo.
E3a (600m)
600 m
1600 m
km 184,980
A23
1700 m
km 185,080
50
B20a
-410 m
km 184,970
A10
fluo.
-310 m
km 185,070

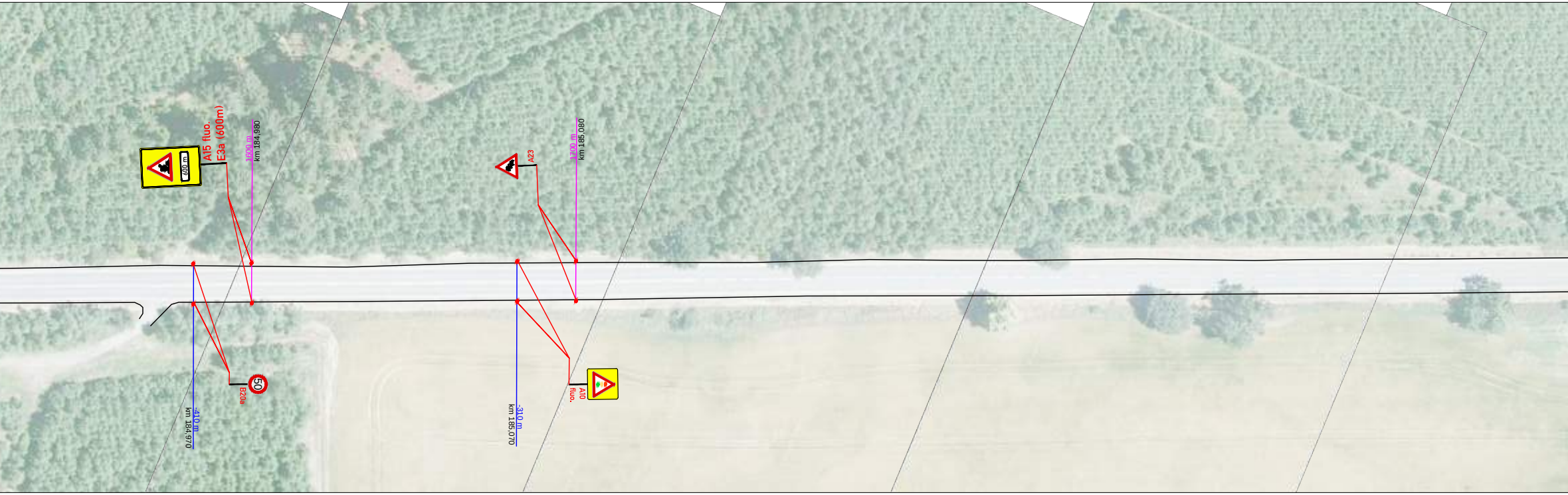

A15 fluo.
E3a (600m)
600 m
1600 m
km 184,980
A23
1700 m
km 185,080
50
B20a
-410 m
km 184,970
A10
fluo.
-310 m
km 185,070

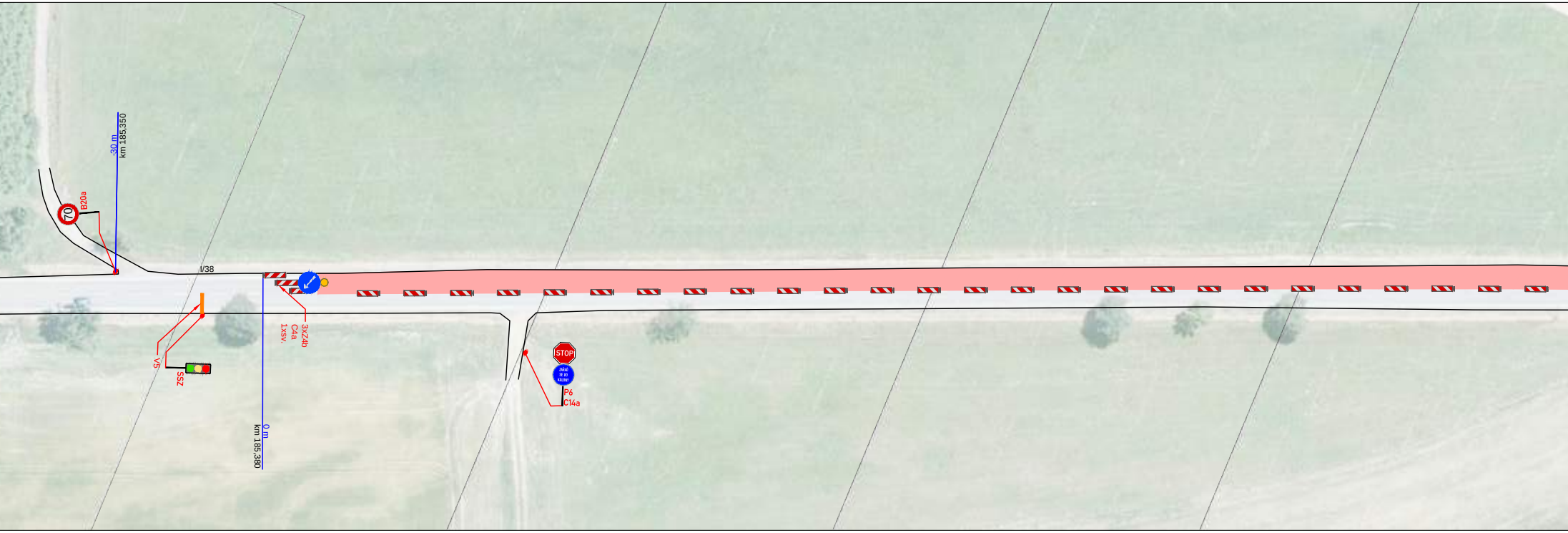
-30 m
km 185,350
70
B20a
I/38
VS
SSZ
0 m
km 185,380
3xZ4b
C4a
1.xsv.
STOP
P6
C14a

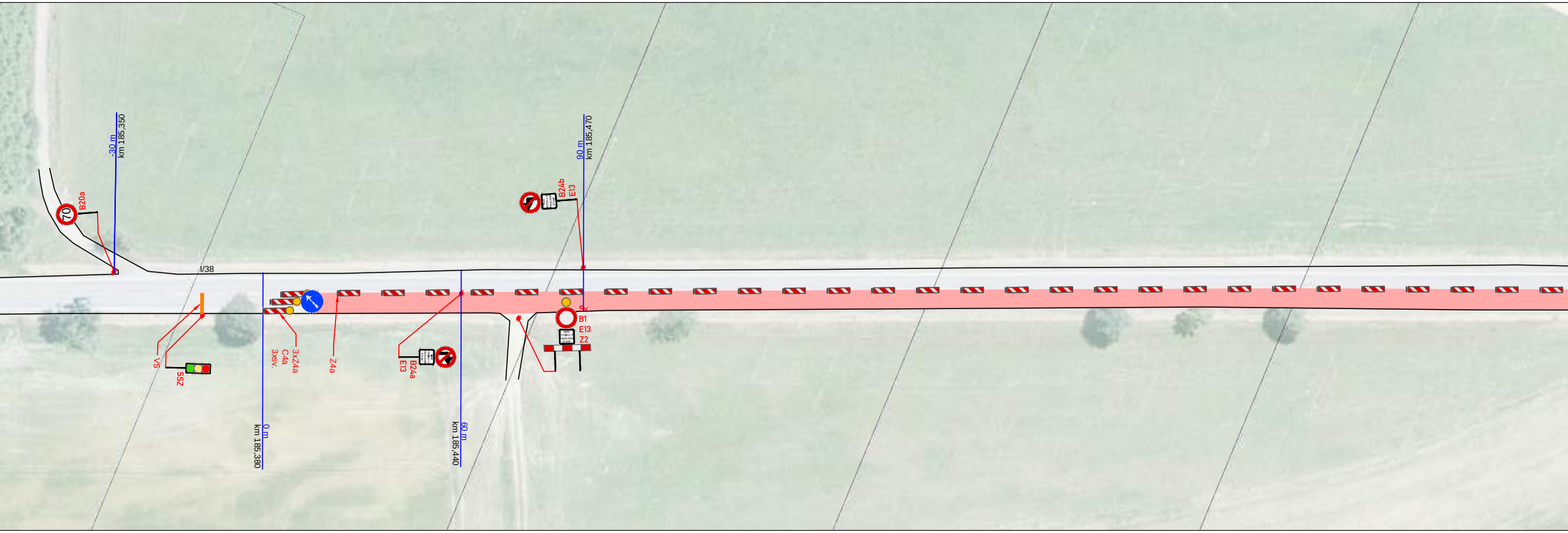
-30 m
km 185,350
70
B20a
I/38
VS
SSZ
0 m
km 185,380
3xZ4a
C4a
3xsv.
Z4a
B24a
E13
60 m
km 185,440
B24b
E13
90 m
km 185,470
Sv.
B1
E13
Z2

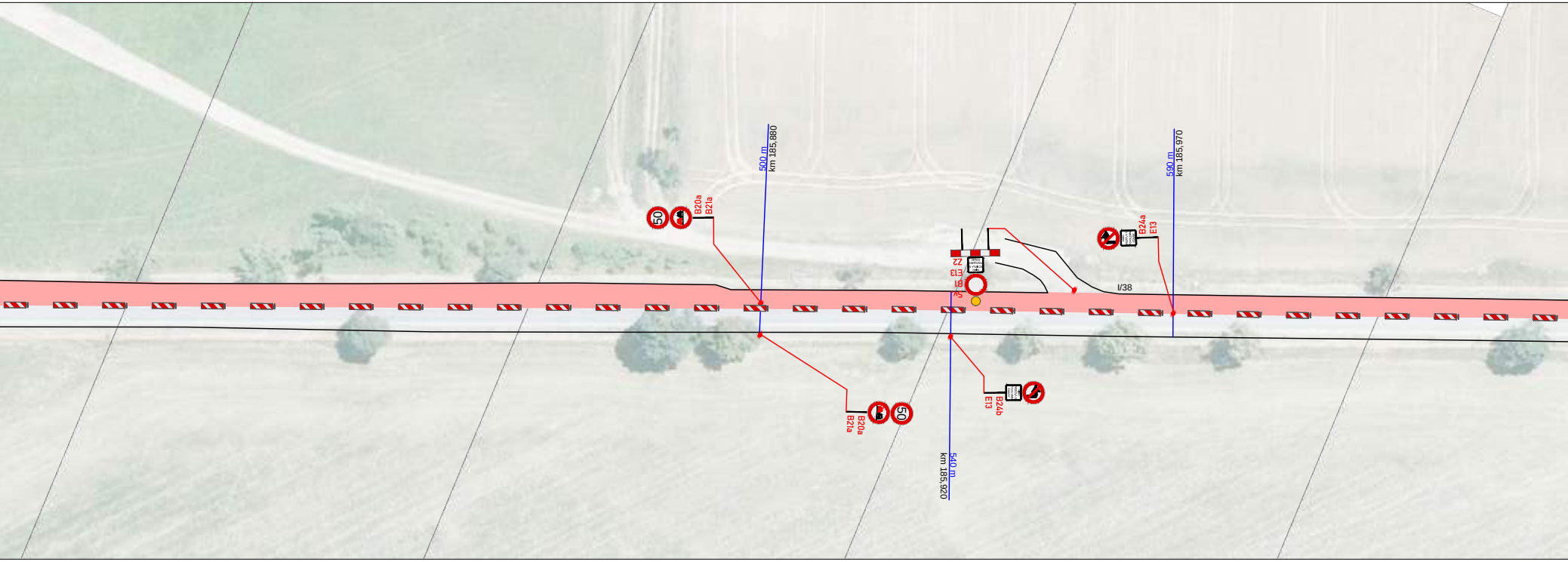
B20a
B21a
50
500 m
km 185,880
Z2
E13
B1
5x
B24a
E13
590 m
km 185,970
I/38
B20a
B21a
50
B24b
E13
540 m
km 185,920

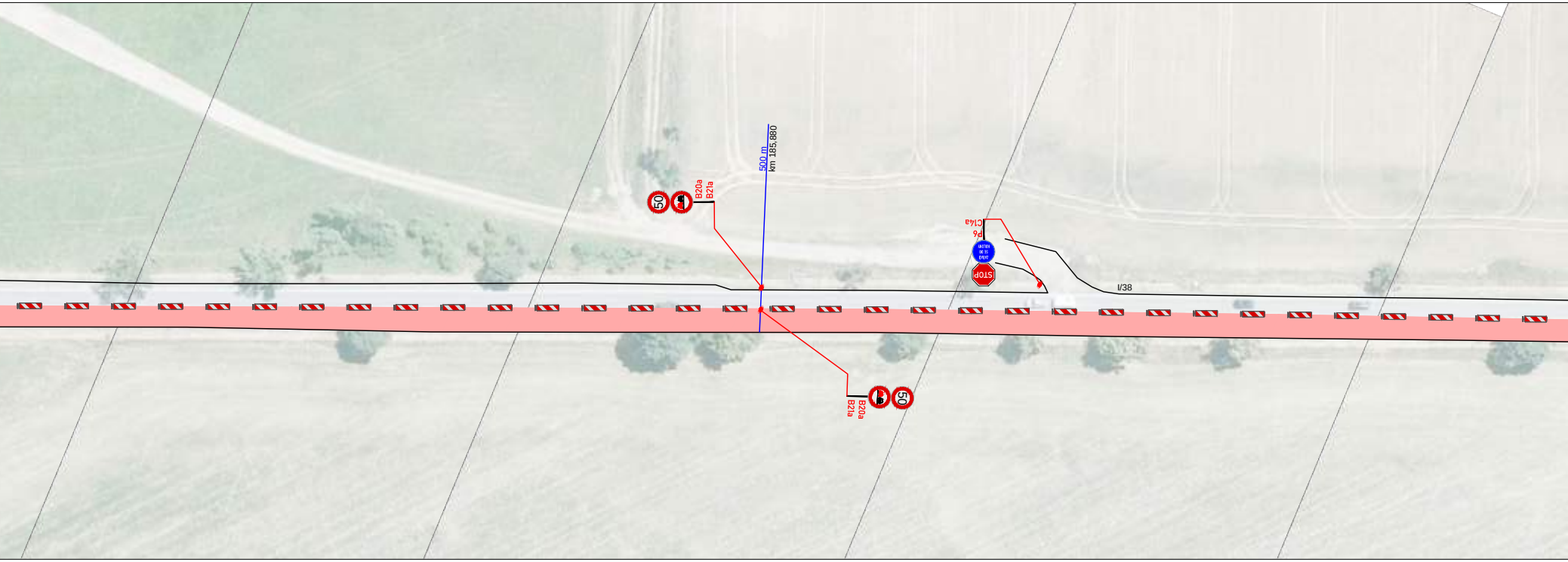
B20a
B21a
50
500 m
km 185,880
C14a
P6
STOP
I/38
B20a
B21a
50


STOP
P6
C14a
Z4a
3xZ4a
C4a
3xsv.
1000 m
km 186,380
SSZ
V5
B20a
70
1030 m
km 186,410


B24b
E13
790 m
km 186,170
Sv.
B1
E13
Z2
E13
B24a
740 m
km 186,120
3xZ4b
C4a
1xsv.
1000 m
km 186,380
SSZ
V5
B20a
70
1030 m
km 186,410

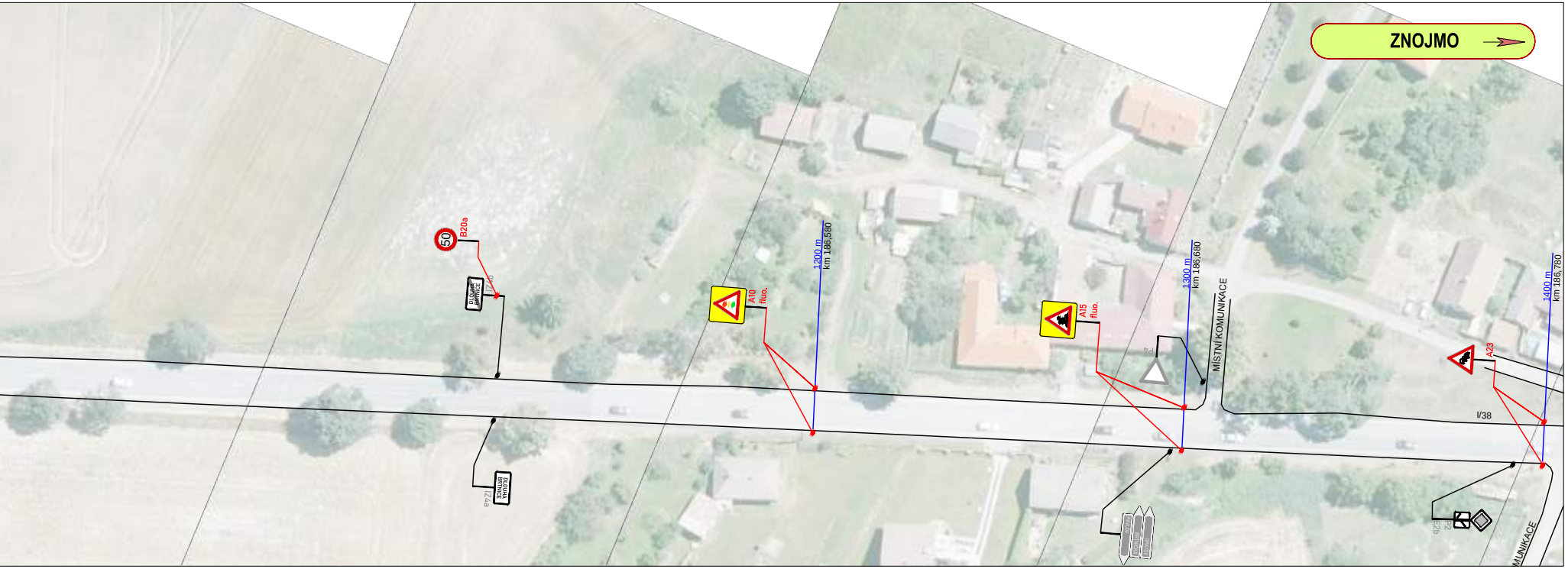
ZNOJMO
50
B20a
DLOUHÁ BRTNICE
IZ4b
DLOUHÁ BRTNICE
IZ4a
A10
fluo.
1200 m
km 186,580
A15
fluo.
P4
PAVLOV
BRTNICKÁ
OPATOV
1300 m
km 186,680
MÍSTNÍ KOMUNIKACE
A23
I/38
P2
E2b
1400 m
km 186,780
MUNIKACE

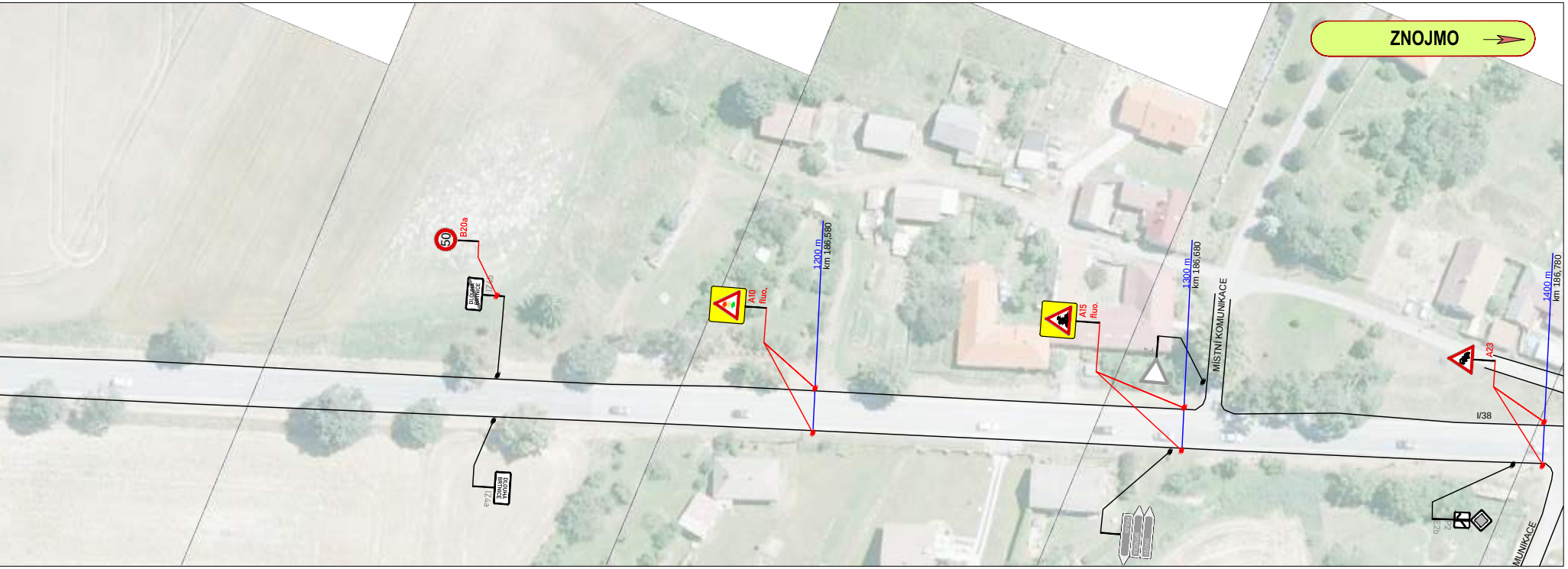
ZNOJMO
50
B20a
DLOUHÁ BRTNICE
IZ4b
DLOUHÁ BRTNICE
IZ4a
A10
fluo.
1200 m
km 186,580
A15
fluo.
P4
PAVLOV
BRTNICKÁ
OPATOV
1300 m
km 186,680
MÍSTNÍ KOMUNIKACE
A23
I/38
P2
E2b
1400 m
km 186,780
MUNIKACE

LEGENDA:

A15	PŘECHODNÉ DOPRAVNÍ ZNAČENÍ
IP4	STÁVAJÍCÍ DOPRAVNÍ ZNAČENÍ
☒ IP4	STÁVAJÍCÍ DOPRAVNÍ ZNAČENÍ DOČASNĚ ZRUŠENÉ
🟥	PRACOVNÍ MÍSTO
MIMO VOZIDLA S POVOLENÍM STAVBY	TEXT DODATKOVÉ TABULKY
123 m km 123,123	STANIČENÍ PŘECHODNÉ ÚPRAVY

POZNÁMKA:
Umístění přechodného dopravního značení dle TP č.66
(Zásady pro označování pracovních míst na pozemních komunikacích)

ETAPA 1 *(ÚSEK 2,4)*

ETAPA 2 *(ÚSEK 2,4)*

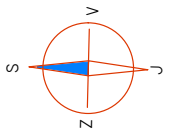

Zodp.projektant:	BEDNÁŘ	ZNAKOM	
Vypracoval:	BEDNÁŘ–ML	**Kompletní služby v oblasti dopravního značení**	
Kontroloval:	BEDNÁŘ		
MÍSTO:	**STONAŘOV - DLOUHÁ BRTNICE**		
SILNICE:	**I/38**		
STANIČENÍ ÚSEKU PRACÍ:	**182,380 - 187,420**	Zengrova 4, 615 00 BRNO tel: 602 593 383	
AKCE:	**I/38 STONAŘOV - DLOUHÁ BRTNICE**	Datum: 12.6.2017	
OBSAH:	PŘECHODNÉ DOPRAVNÍ ZNAČENÍ	arch. č. 17Z00899	Výkres č.: 1

SITUACE OBJÍZDNÉ TRASY

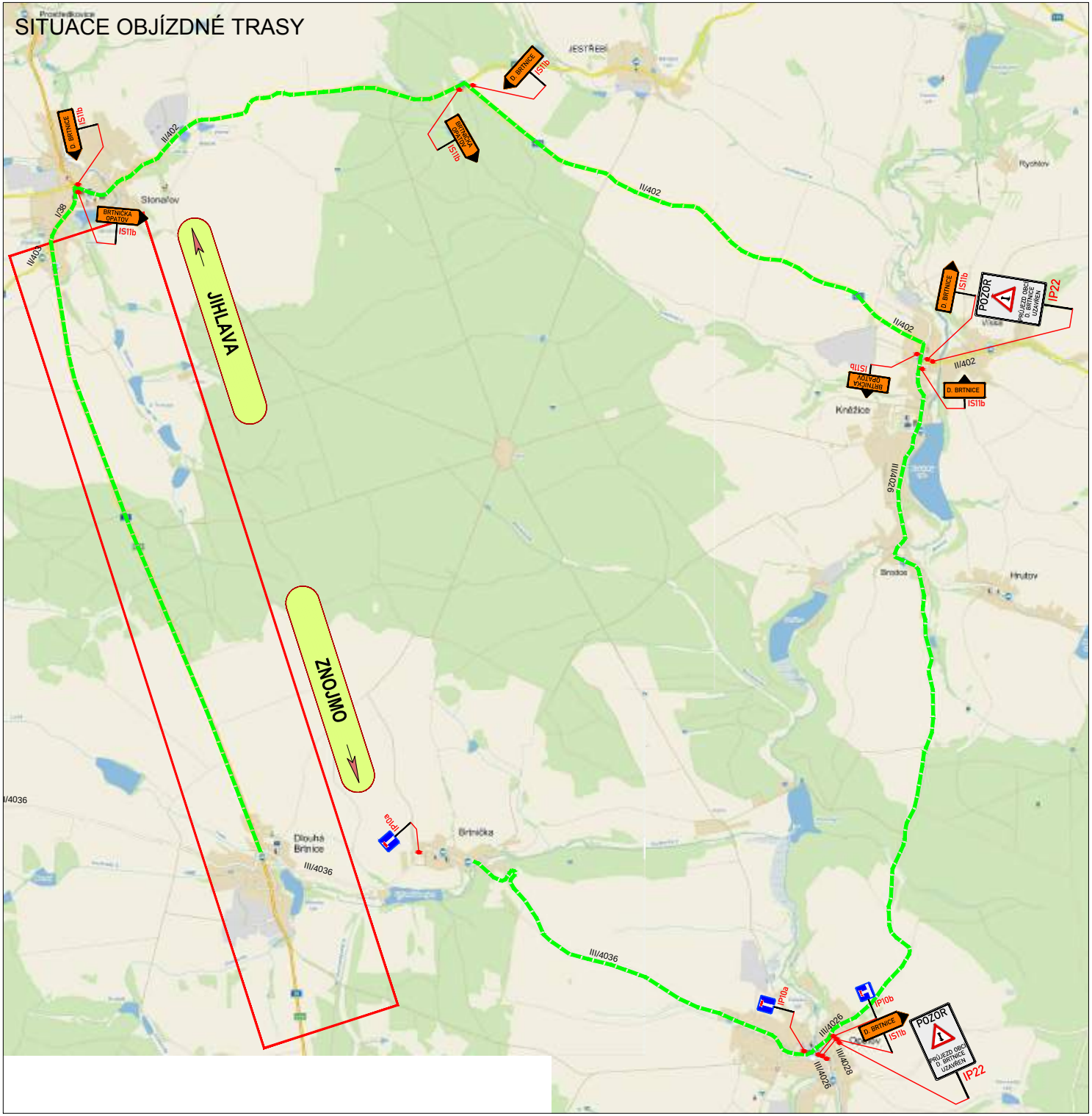

JESTŘEBÍ
Stonařov
Knížice
Rychlov
Brodce
Hrutov
Brtnička
Dlouhá Brtnice
Opatov
II/402
I/38
III/403
III/4026
III/4036
III/4028
JIHLAVA
ZNOJMO
D. BRTNICE
BRTNIČKA OPATOV
IS11b
POZOR
PRŮJEZD OBCÍ D. BRTNICE UZAVŘEN
IP22
IP10a
IP10b

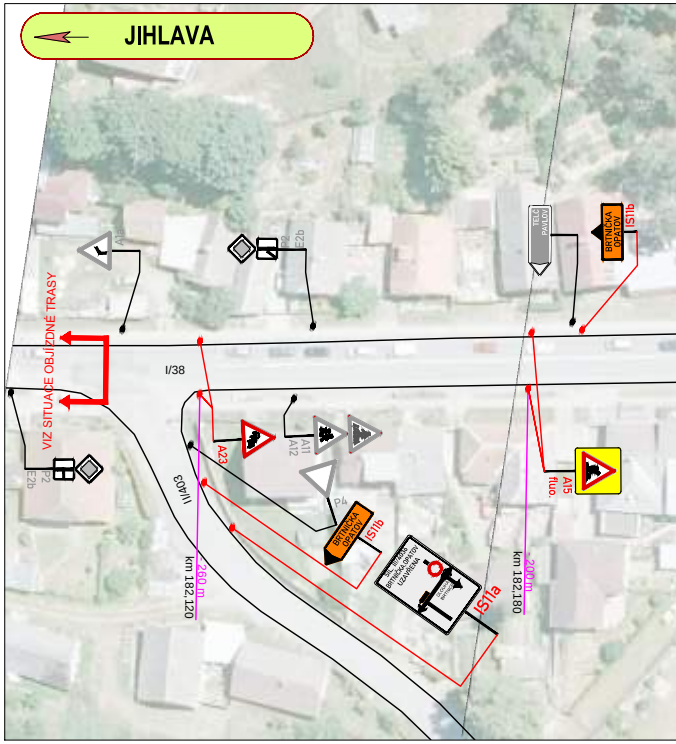

JIHLAVA
VIZ SITUACE OBJÍZDNÉ TRASY
I/38
III/403
E2b
P2
A23
A11
A12
P4
BRTNIČKA OPATOV
IS11b
IS11a
km 182,120
260 m
km 182,180
200 m
A15
fluo.

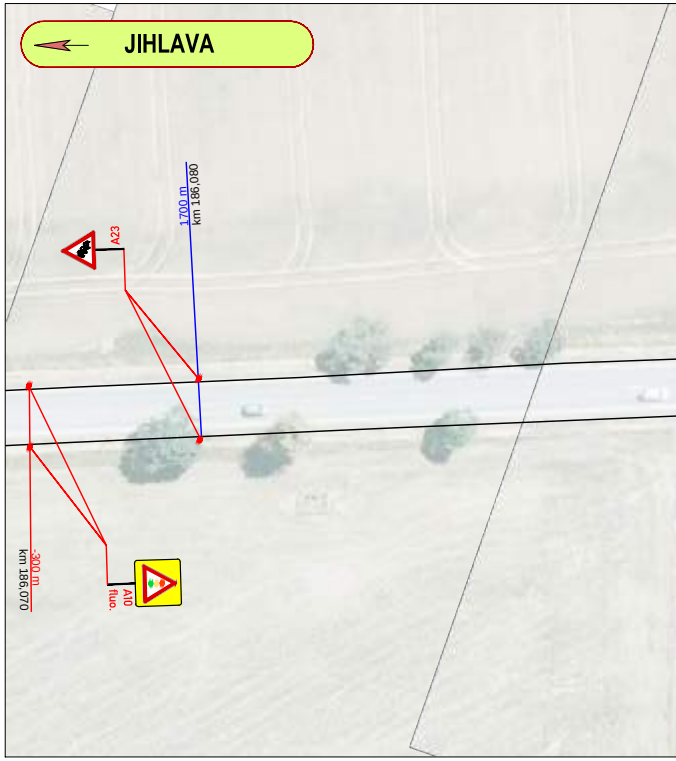

JIHLAVA
A23
1700 m
km 186,080
km 186,070
300 m
A10
fluo.

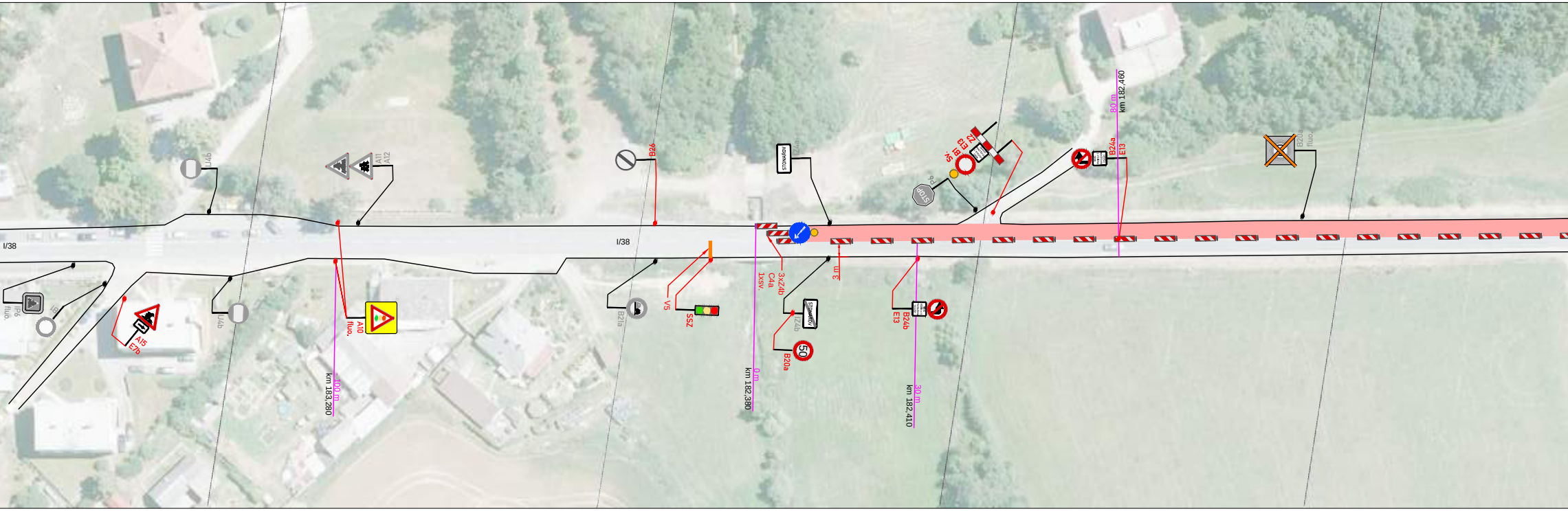
I/38
IJ4b
A11
A12
IP6
fluo.
IB
A15
E7b
IJ4b
A10
fluo.
-100 m
km 183,280
B26
I/38
B21a
V5
S5Z
STONAŘOV
IZ4a
3xZ4b
C4a
1xsv.
0 m
km 182,380
3 m
STONAŘOV
IZ4b
50
B20a
STOP
P6
Sv.
B1
E13
Z2
B24b
E13
30 m
km 182,410
B24a
E13
80 m
km 182,460
B28
fluo.

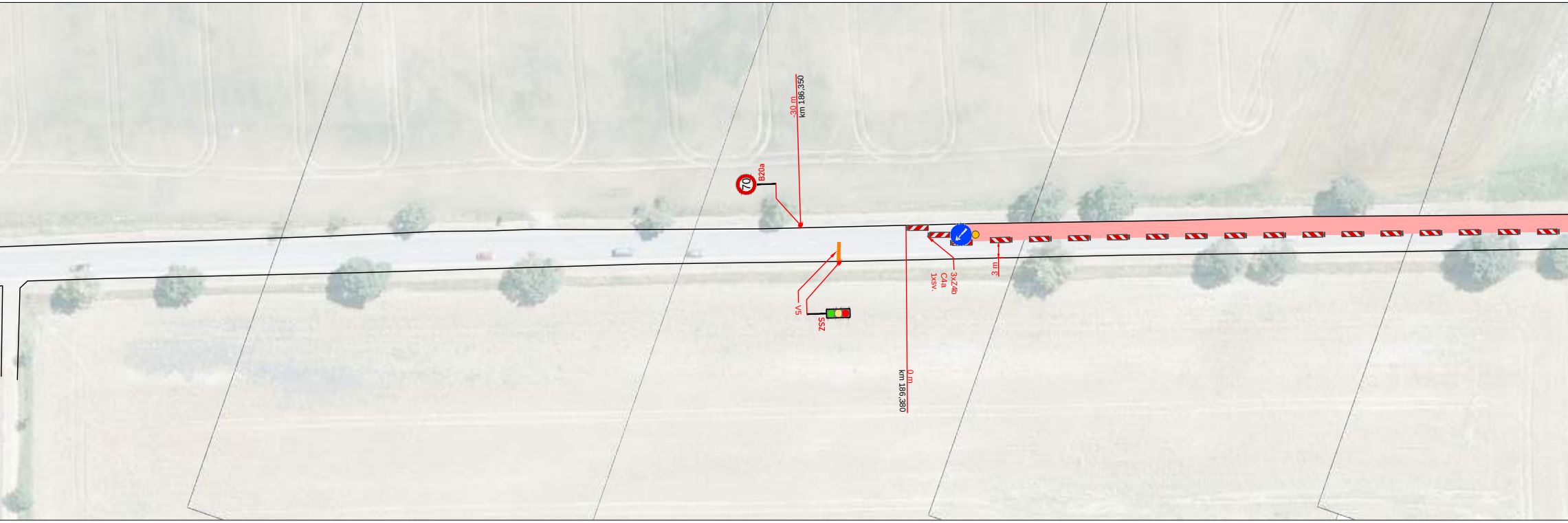
-30 m
km 186,350
70
B20a
V5
S5Z
3xZ4b
C4a
1xsv.
3 m
0 m
km 186,380

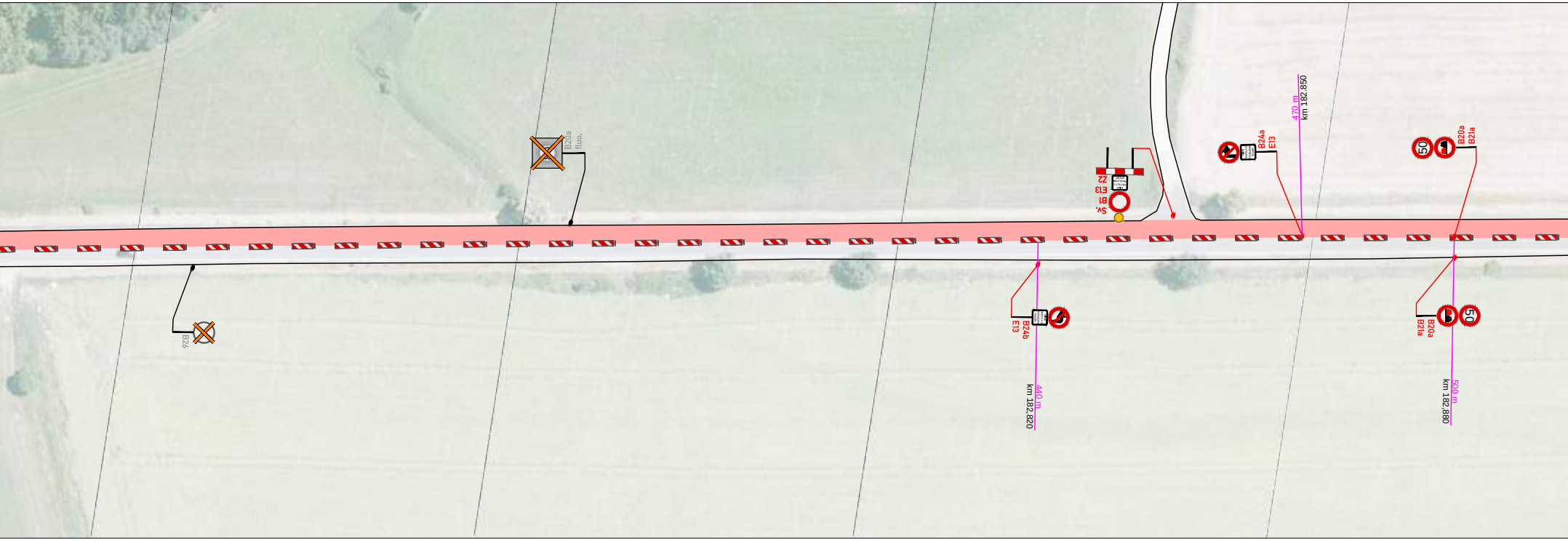
B20a fluo.
B26
Sv.
B1
E13
Z2
B24a
E13
470 m
km 182,850
B20a
B21a
50
B24b
E13
440 m
km 182,820
B20a
B21a
50
500 m
km 182,880

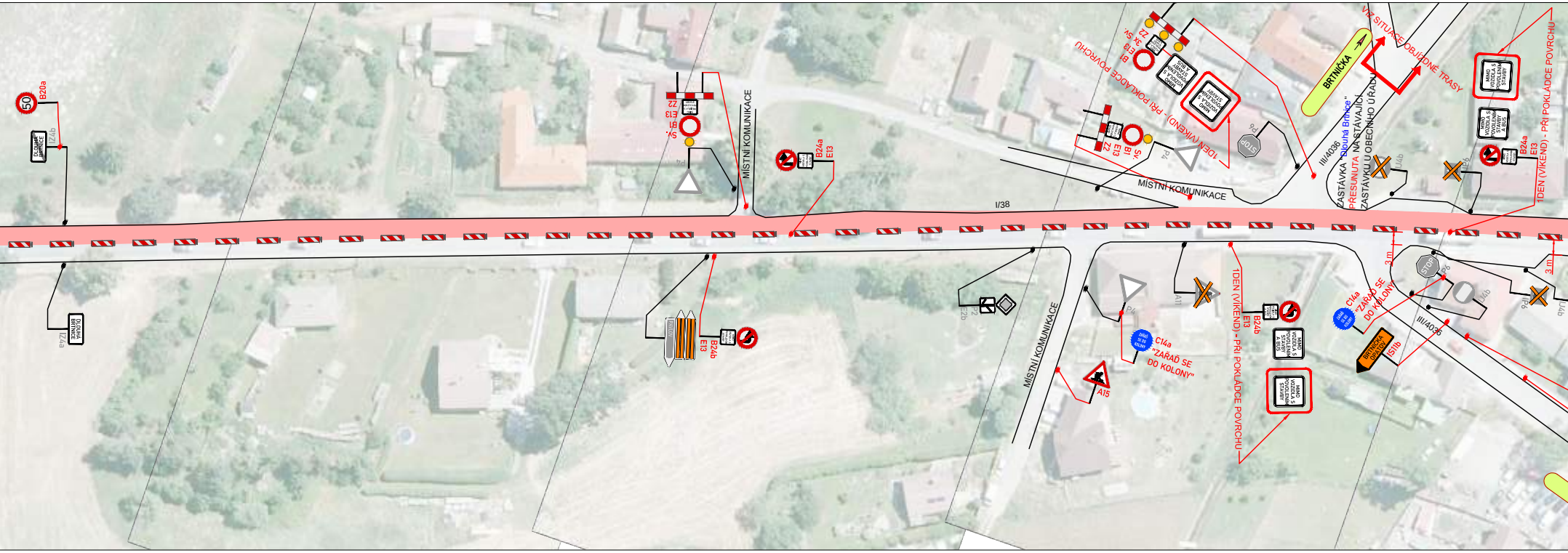
50
B20a
DLOUHÁ BRTNICE
IZ4b
IZ4a
Z2
E13
B1
Sv.
P4
MÍSTNÍ KOMUNIKACE
B24a
E13
PAVLOV
E13
B24b
I/38
Z2
3x Sv.
E13
B1
MIMO VOZIDLA S POVOLENÍM STAVBY A BUS
MIMO VOZIDLA S POVOLENÍM STAVBY
1DEN (VÍKEND) - PŘI POKLÁDCE POVRCHU
Z2
E13
B1
Sv.
P4
P6
MÍSTNÍ KOMUNIKACE
BRTNIČKA
VIZ SITUACE OBJÍZDNÉ TRASY
III/4036
ZASTÁVKA "Dlouhá Brtnice"
PŘESUNUTA NA STÁVAJÍCÍ
ZASTÁVKU U OBECNÍHO ÚŘADU
IJ4b
IP6
MIMO VOZIDLA S POVOLENÍM STAVBY
MIMO VOZIDLA S POVOLENÍM STAVBY A BUS
B24a
E13
1DEN (VÍKEND) - PŘI POKLÁDCE POVRCHU
E2b
P2
MÍSTNÍ KOMUNIKACE
P4
A11
C14a
"ZAŘAĎ SE DO KOLONY"
A15
1DEN (VÍKEND) - PŘI POKLÁDCE POVRCHU
E13
B24b
MIMO VOZIDLA S POVOLENÍM STAVBY A BUS
MIMO VOZIDLA S POVOLENÍM STAVBY
3 m
STOP
P6
C14a
"ZAŘAĎ SE DO KOLONY"
BRTNIČKA OPATOV
IS11b
III/4036
IJ4b
IP6
3 m
IJ4b

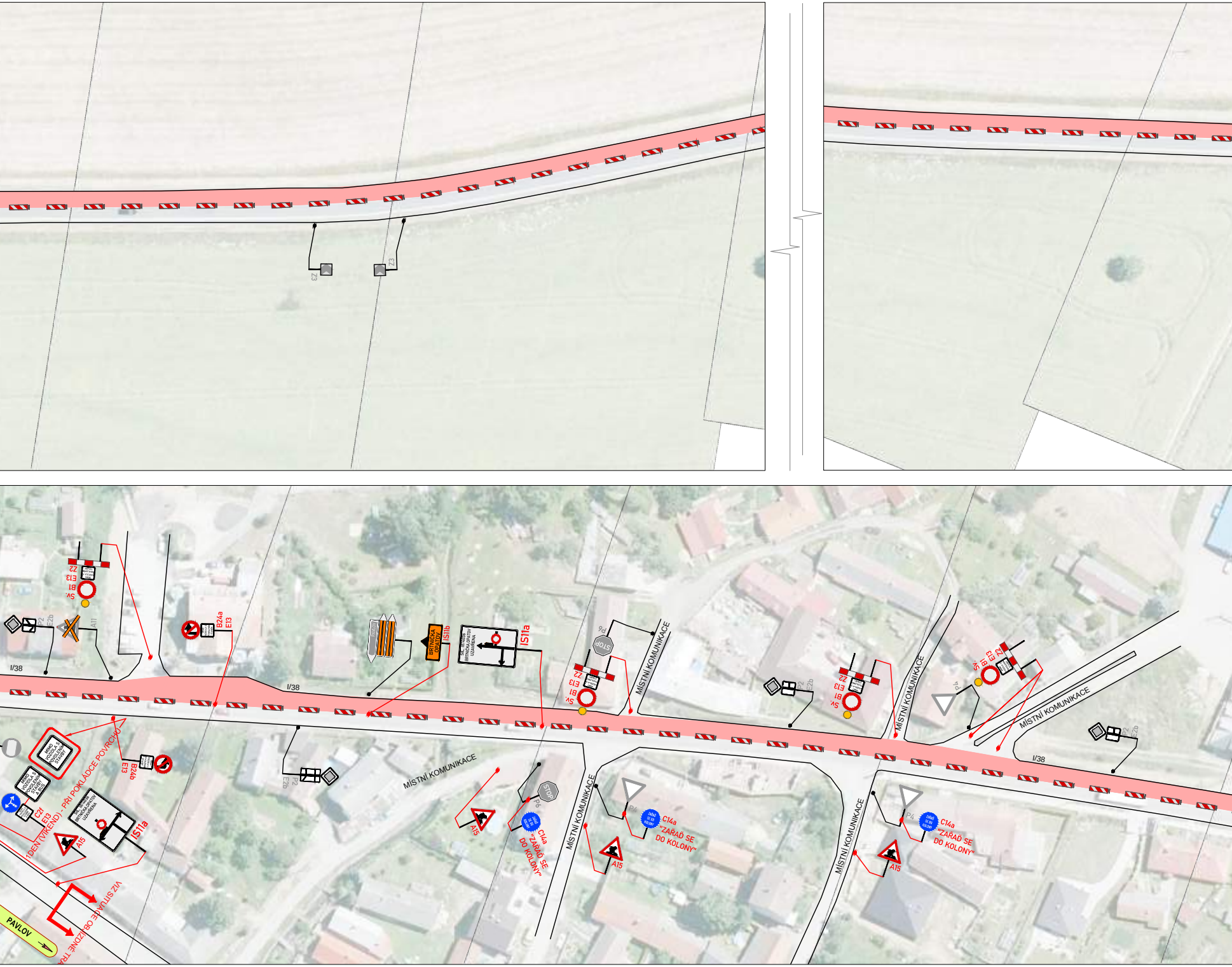
Z3
Z3
I/38
Z2
E13
B1
Sv.
P2
E2b
A11
B24a
E13
PAVLOV
BRTNICKÁ OPATOV
IS11b
SIL. III/4036 BRTNICKÁ,OPATOV UZAVŘENA
IS11a
I/38
P6
STOP
Z2
E13
B1
Sv.
MÍSTNÍ KOMUNIKACE
P2
E2b
Z2
E13
B1
Sv.
MÍSTNÍ KOMUNIKACE
P4
Sv.
B1
E13
Z2
MÍSTNÍ KOMUNIKACE
P2
E2b
I/38
MIMO VOZIDLA S POVOLENÍM STAVBY
MIMO VOZIDLA S POVOLENÍM STAVBY A BUS
C2f
E13
B24b
E13
1 DEN (VÍKEND) - PŘI POKLÁDCE POVRCHU
SIL. III/4036 BRTNICKÁ,OPATOV UZAVŘENA
IS11a
A15
P2
E2b
MÍSTNÍ KOMUNIKACE
A15
STOP
P6
ZAŘAĎ SE DO KOLONY
C14a
"ZAŘAĎ SE DO KOLONY"
MÍSTNÍ KOMUNIKACE
A15
P4
ZAŘAĎ SE DO KOLONY
C14a
"ZAŘAĎ SE DO KOLONY"
MÍSTNÍ KOMUNIKACE
A15
P4
ZAŘAĎ SE DO KOLONY
C14a
"ZAŘAĎ SE DO KOLONY"
PAVLOV
VIZ SITUACE OBJÍZDNÉ TRA

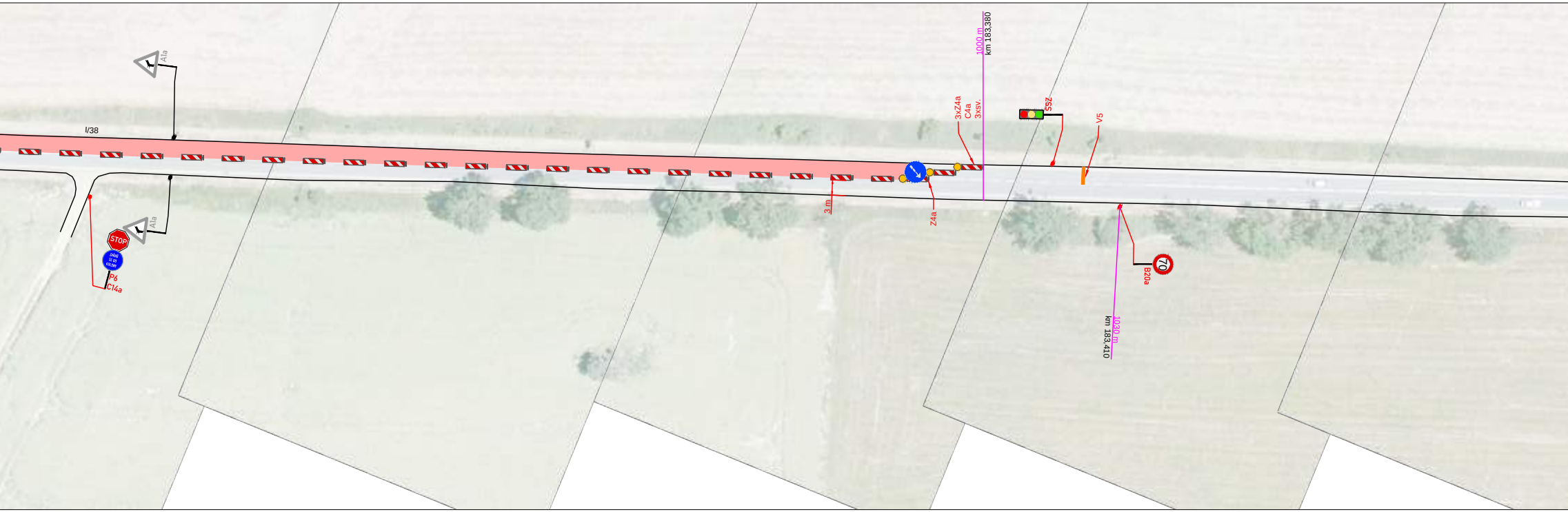
A1a
I/38
A1a
STOP
P6
C14a
3xZ4a
C4a
3xsv.
SSZ
V5
1000 m
km 183,380
3 m
Z4a
70
B20a
1030 m
km 183,410

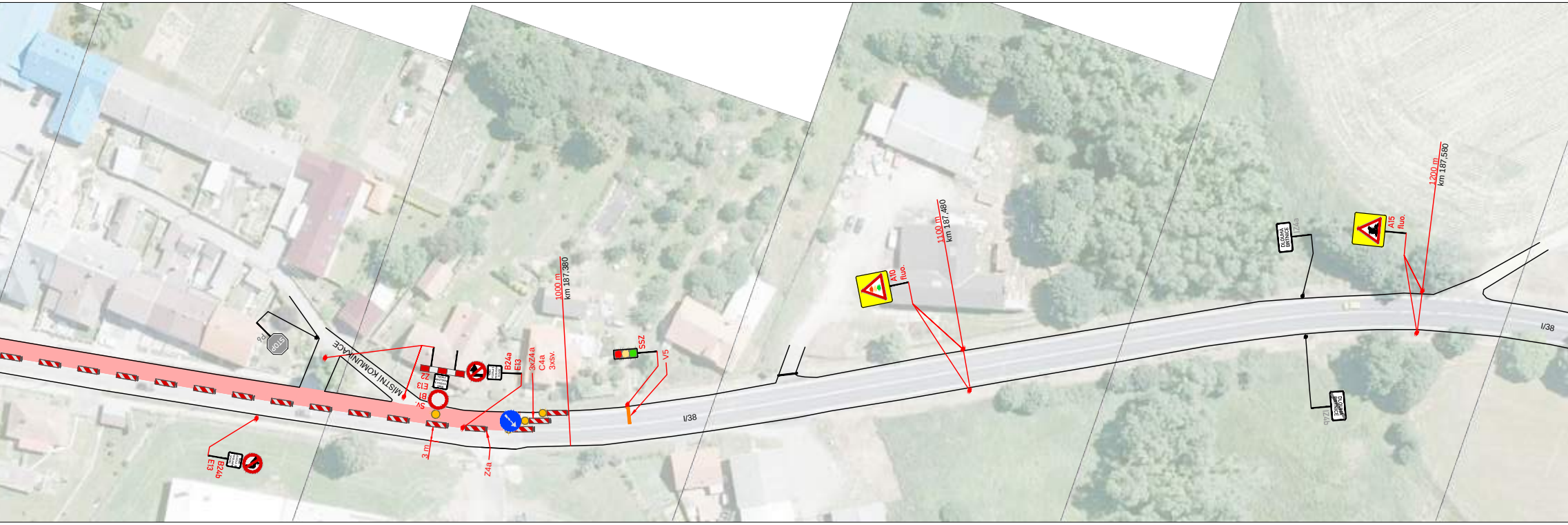
P6
STOP
MÍSTNÍ KOMUNIKACE
Z2
E13
B1
sv.
B24a
E13
3xZ4a
C4a
3xsv.
1000 m
km 187,380
SSZ
V5
I/38
3 m
Z4a
E13
B24b
A10
fluo.
1100 m
km 187,480
DLOUHÁ BRTNICE
IZ4a
A15
fluo.
1200 m
km 187,580
DLOUHÁ BRTNICE
IZ4b
I/38

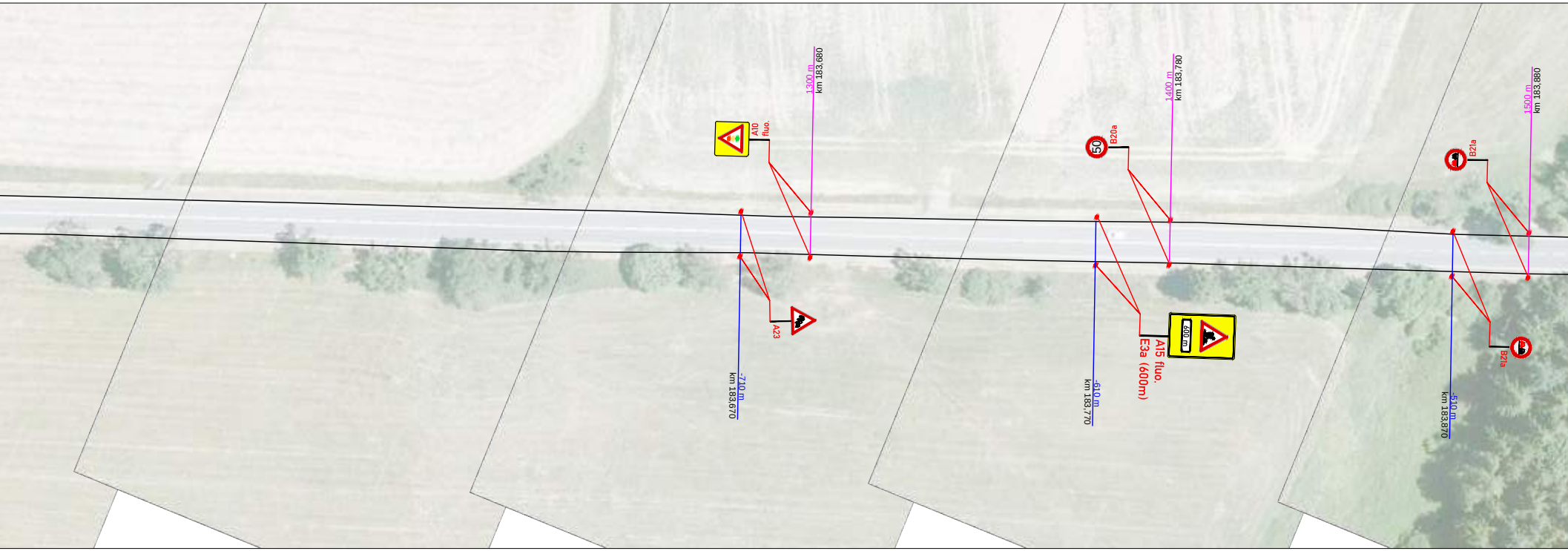
A10 fluo.
1300 m
km 183,680
A23
-710 m
km 183,670
50
B20a
1400 m
km 183,780
600 m
A15 fluo.
E3a (600m)
-610 m
km 183,770
B21a
1500 m
km 183,880
B21a
-510 m
km 183,870

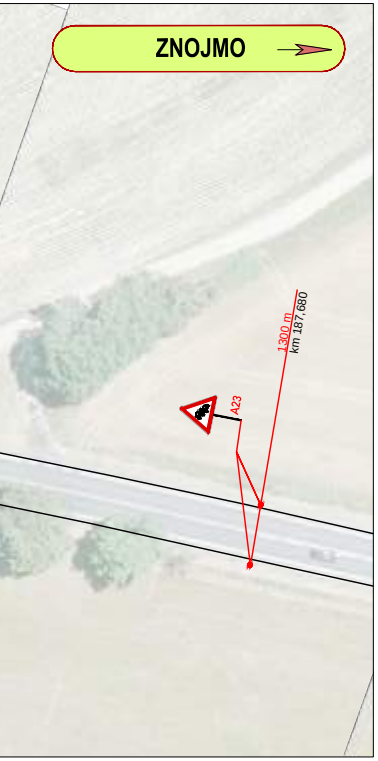
ZNOJMO
A23
1300 m
km 187,680

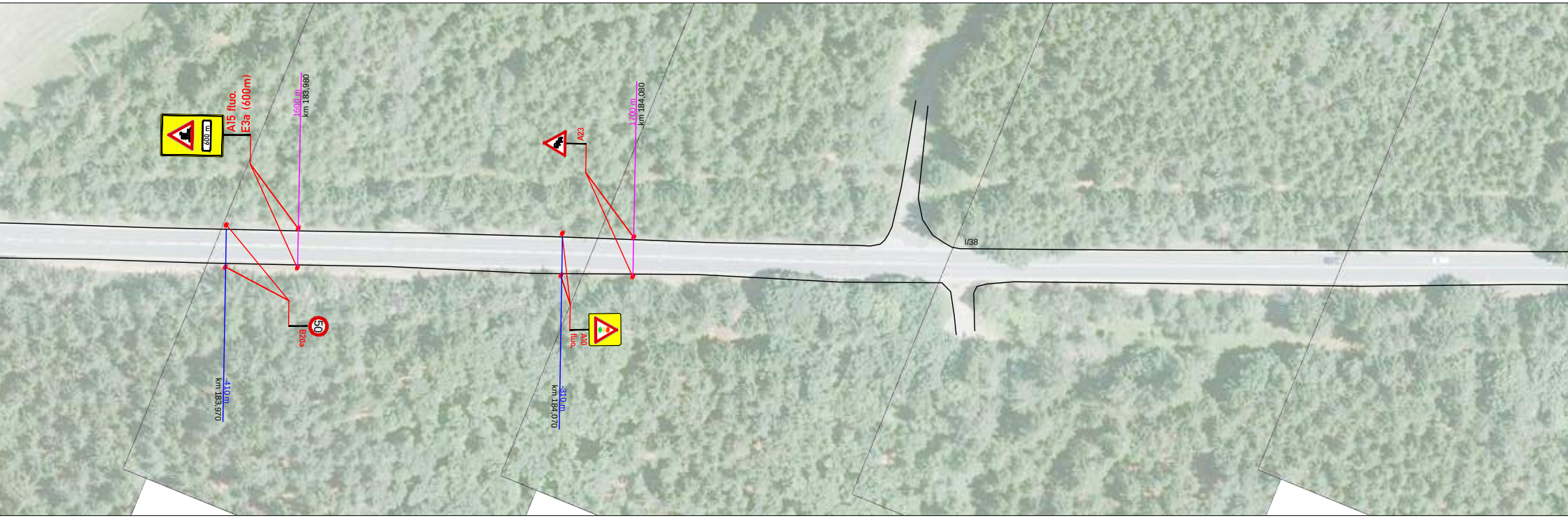
600 m
A15 fluo.
E3a (600m)
1600 m
km 183,980
A23
1700 m
km 184,080
I/38
50
B20a
-410 m
km 183,970
A10
fluo.
-310 m
km 184,070


-30 m
km 184,350
70
B20a
V5
SSZ
0 m
km 184,380
3xZ4b
C4a
1xsv.
3 m

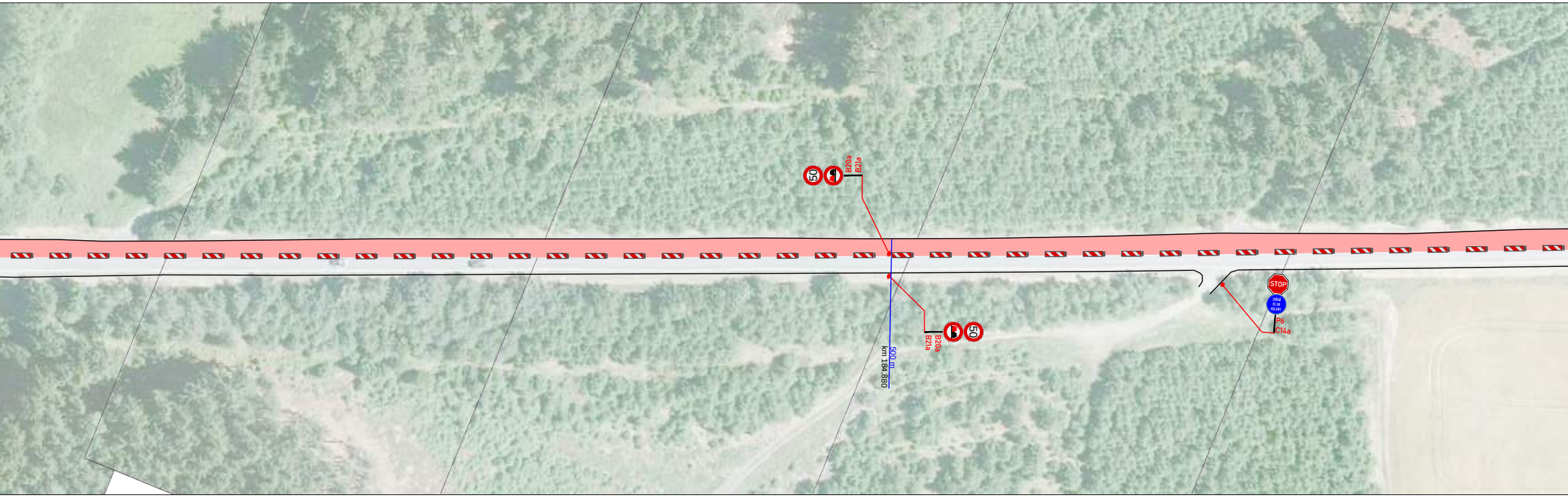
50
B20a
B21a
500 m
km 184.880
B20a
B21a
50
STOP
ZAŘAĎ SE DO KOLONY
P6
C14a


970 m
km 185,350
1000 m
km 185,380
B24a
E13
3xZ4a
C4a
3xsv.
Z2
E13
B1
Sv.
I/38
3 m
Z4a
B24b
E13
930 m
km 185,310


SSZ
V5
70
B20a
1030 m
km 185,410
-700 m
km 185,670
A23
A10
fluo.
1300 m
km 185,680

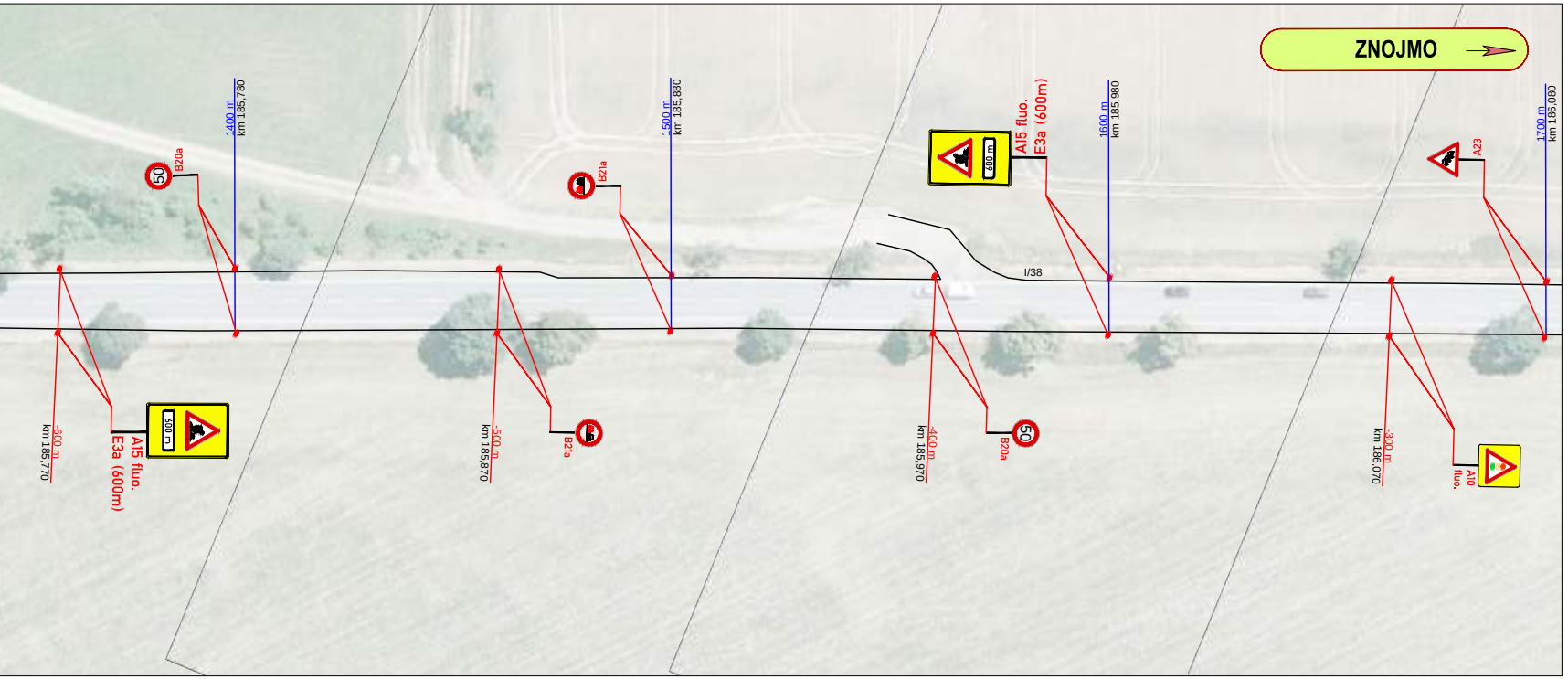
ZNOJMO
1400 m
km 185,780
B20a
50
1500 m
km 185,880
B21a
A15 fluo.
E3a (600m)
600 m
1600 m
km 185,980
I/38
A23
1700 m
km 186,080
-600 m
km 185,770
A15 fluo.
E3a (600m)
600 m
-500 m
km 185,870
B21a
-400 m
km 185,970
B20a
50
-300 m
km 186,070
A10
fluo.

LEGENDA:

A15	PŘECHODNÉ DOPRAVNÍ ZNAČENÍ
IP4	STÁVAJÍCÍ DOPRAVNÍ ZNAČENÍ
☒ IP4	STÁVAJÍCÍ DOPRAVNÍ ZNAČENÍ DOČASNĚ ZRUŠENÉ
🟥	PRACOVNÍ MÍSTO
MIMO VOZIDLA S POVOLENÍM STAVBY	TEXT DODATKOVÉ TABULKY
123 m km 123,123	STANIČENÍ PŘECHODNÉ ÚPRAVY

POZNÁMKA:
Umístění přechodného dopravního značení dle TP č.66
(Zásady pro označování pracovních míst na pozemních komunikacích)

ETAPA 3 *(ÚSEK 1,3,5)*

Zodp.projektant:	BEDNÁŘ	**ZNAKOM** **Kompletní služby v oblasti dopravního značení**
Vypracoval:	BEDNÁŘ-ML	
Kontroloval:	BEDNÁŘ	
MÍSTO:	**STONAŘOV - DLOUHÁ BRTNICE**	
SILNICE:	**I/38**	
STANIČENÍ ÚSEKU PRACÍ:	**182,380 - 187,420**	Zengrova 4, 615 00 BRNO tel: 602 593 383
AKCE:	**I/38 STONAŘOV - DLOUHÁ BRTNICE**	
		Datum: 12.6.2017
OBSAH:	PŘECHODNÉ DOPRAVNÍ ZNAČENÍ	arch. č. 17Z00899 Výkres č.: 2

SITUACE OBJÍZDNÉ TRASY

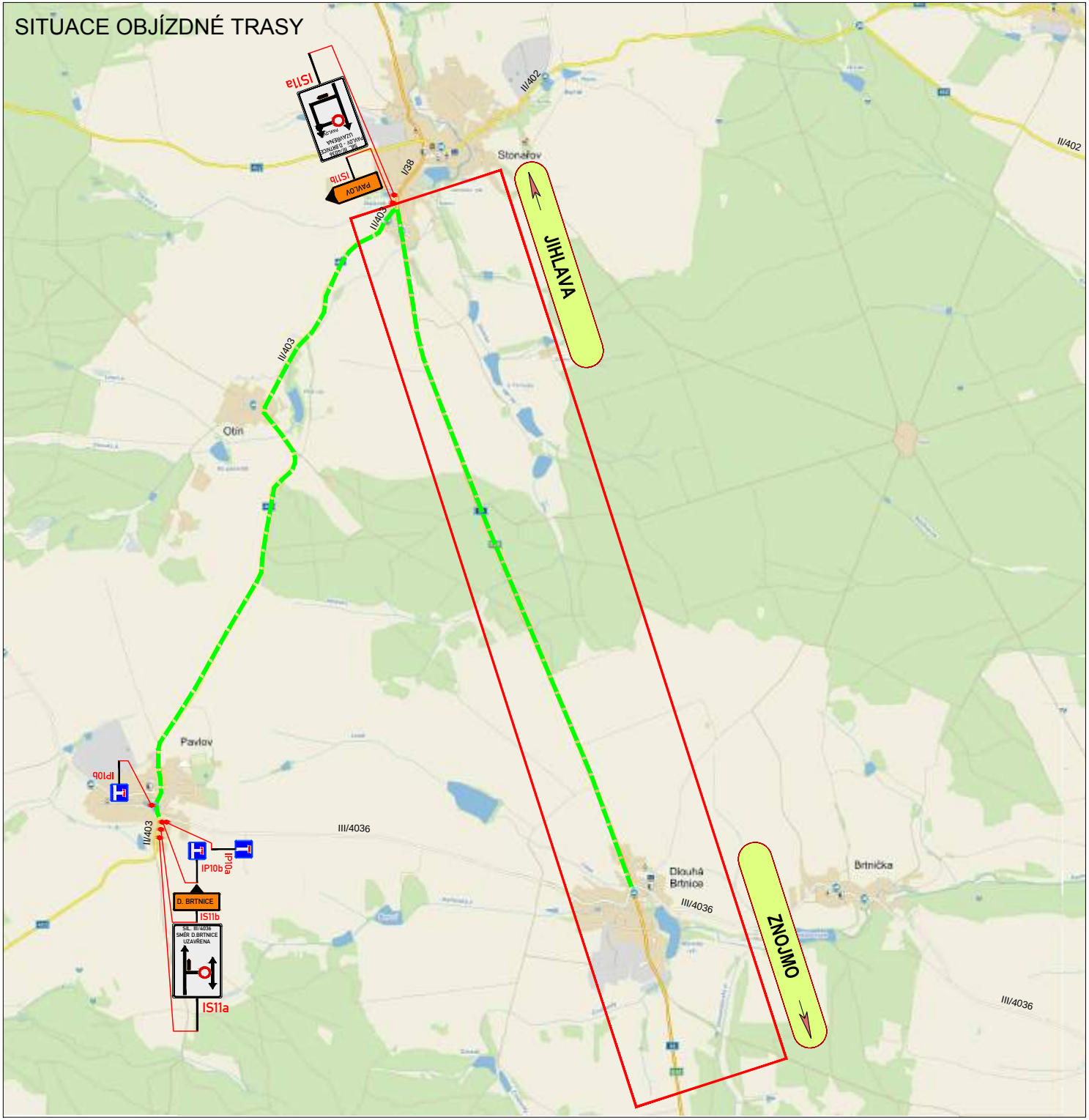
IS11a
SIL. III/4036
PAVLOV - D.BRTNICE
UZAVŘENA
PAVLOV
IS11b
PAVLOV
I/38
II/403
II/402
Stonařov
JIHLAVA
Otín
Pavlov
IP10b
II/403
III/4036
IP10a
IP10b
D. BRTNICE
IS11b
SIL. III/4036
SMĚR D.BRTNICE
UZAVŘENA
IS11a
Dlouhá
Brtnice
III/4036
ZNOJMO
Brtnička
III/4036

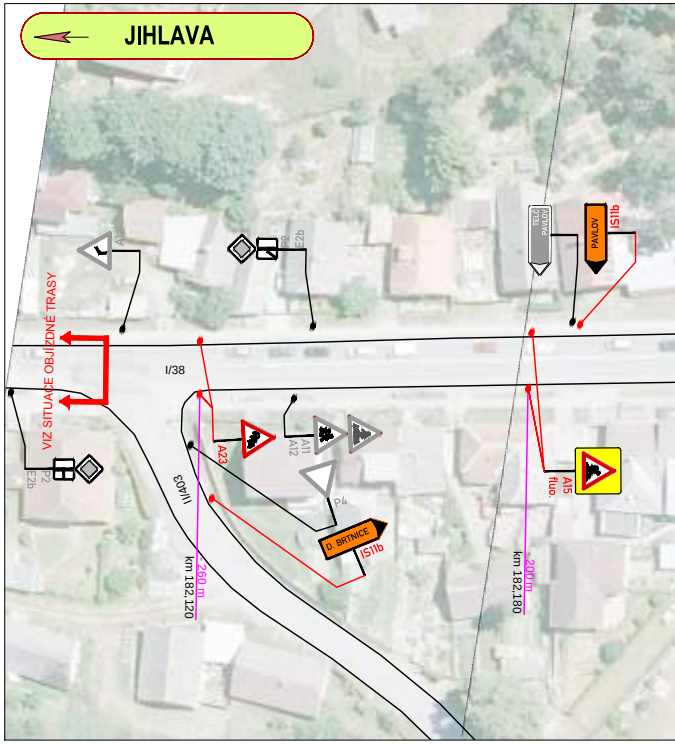
JIHLAVA
A1a
P2
E2b
TELČ
PAVLOV
PAVLOV
IS11b
VIZ SITUACE OBJÍZDNÉ TRASY
I/38
P2
E2b
A23
A11
A12
P4
II/403
D. BRTNICE
IS11b
A15
fluo.
km 182,120
-260 m
km 182,180
-200 m

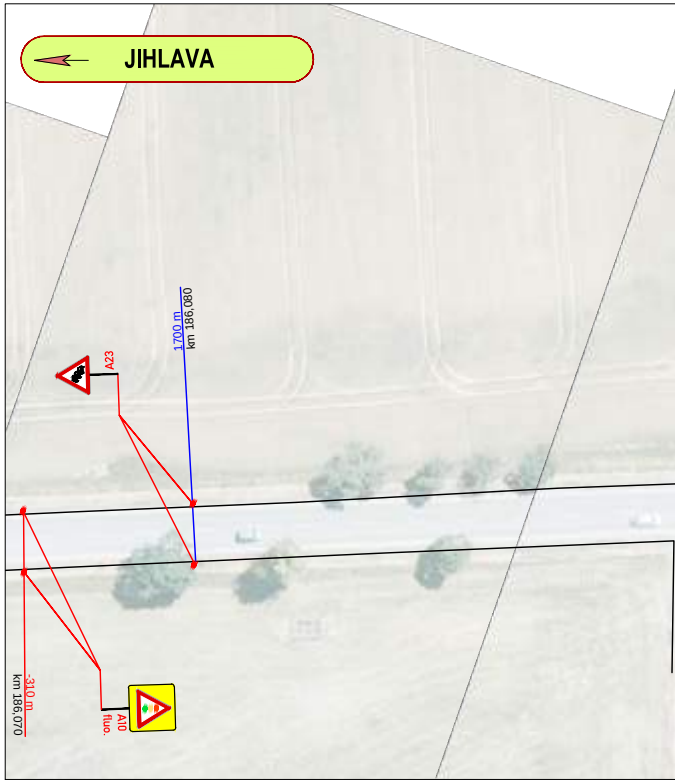
JIHLAVA
A23
1700 m
km 186,080
A10
fluo.
km 186,070
-310 m

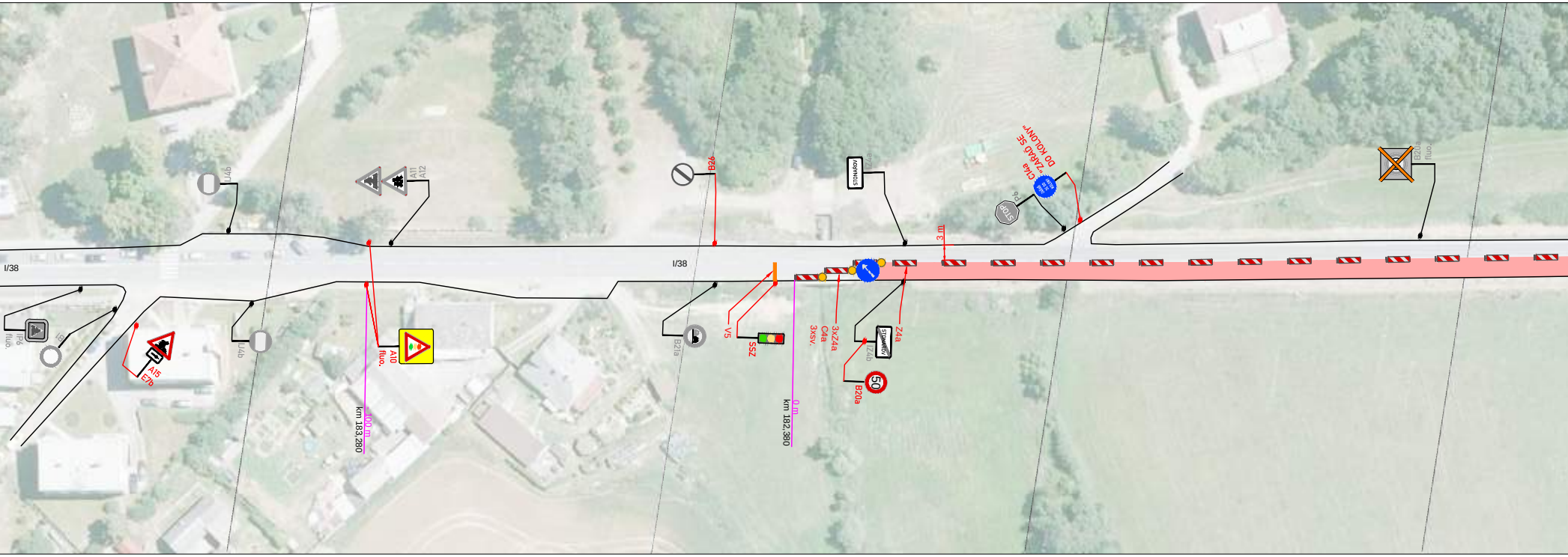
I/38
IP6
fluo.
IJ4b
A11
A12
A15
E7b
A10
fluo.
-100 m
km 183,280
B26
I/38
B21a
STONAŘOV
IZ4a
V5
SSZ
3xZ4a
C4a
3xsv.
0 m
km 182,380
STONAŘOV
IZ4b
Z4a
50
B20a
3 m
STOP
P6
C14a
„ZAŘAĎ SE
DO KOLONY"
B20a
fluo.

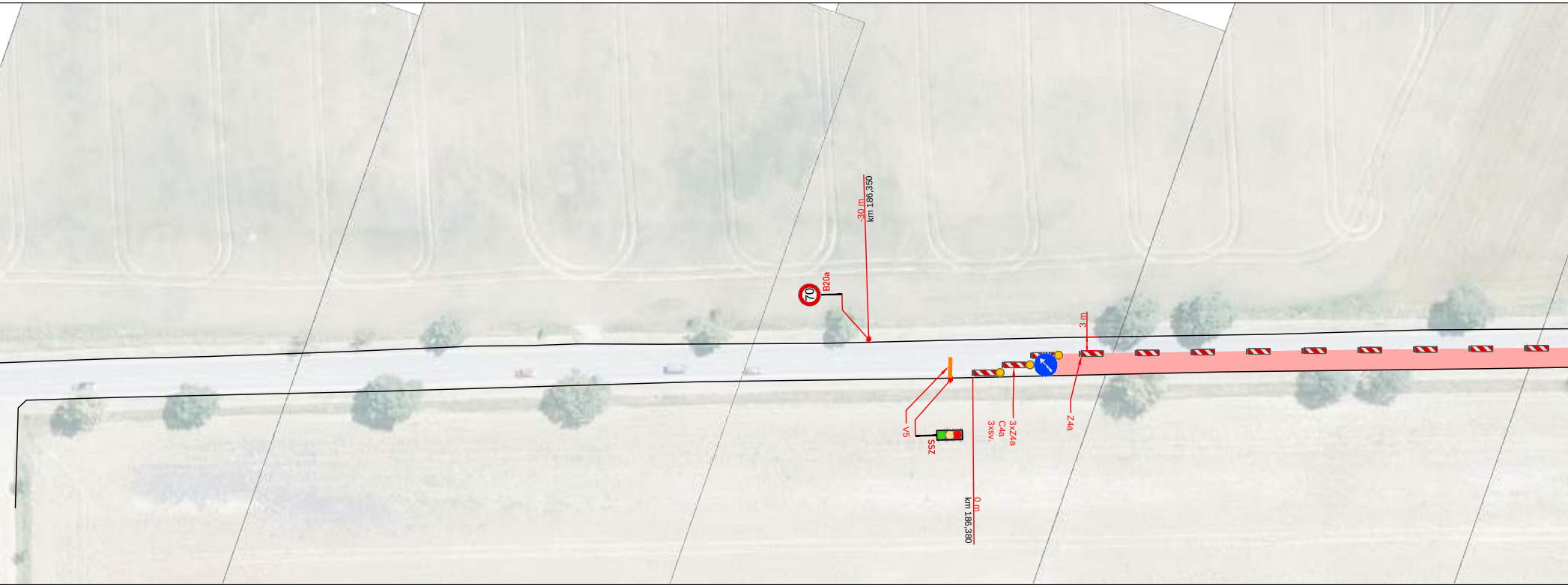
km 186,350
-30 m
70
B20a
3 m
V5
SSZ
3xZ4a
C4a
3xsv.
Z4a
0 m
km 186,380

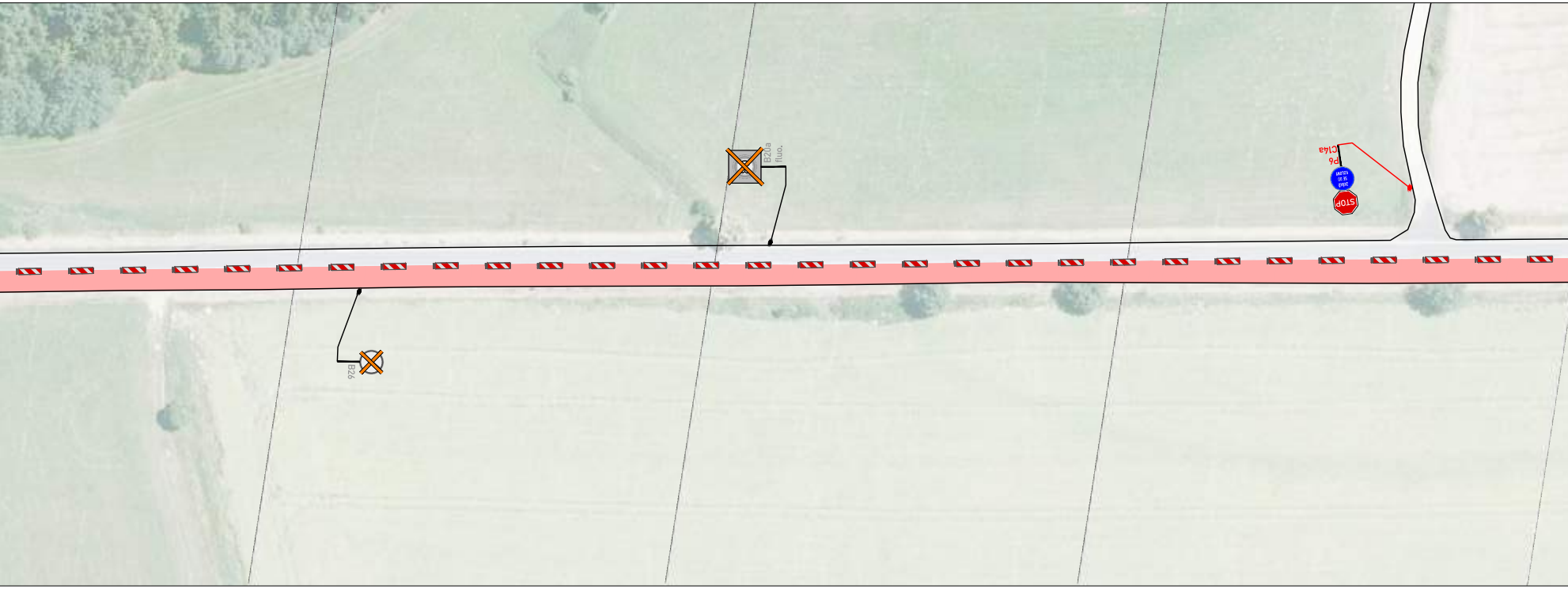
B20a
fluo.
B26
C14a
P6
STOP

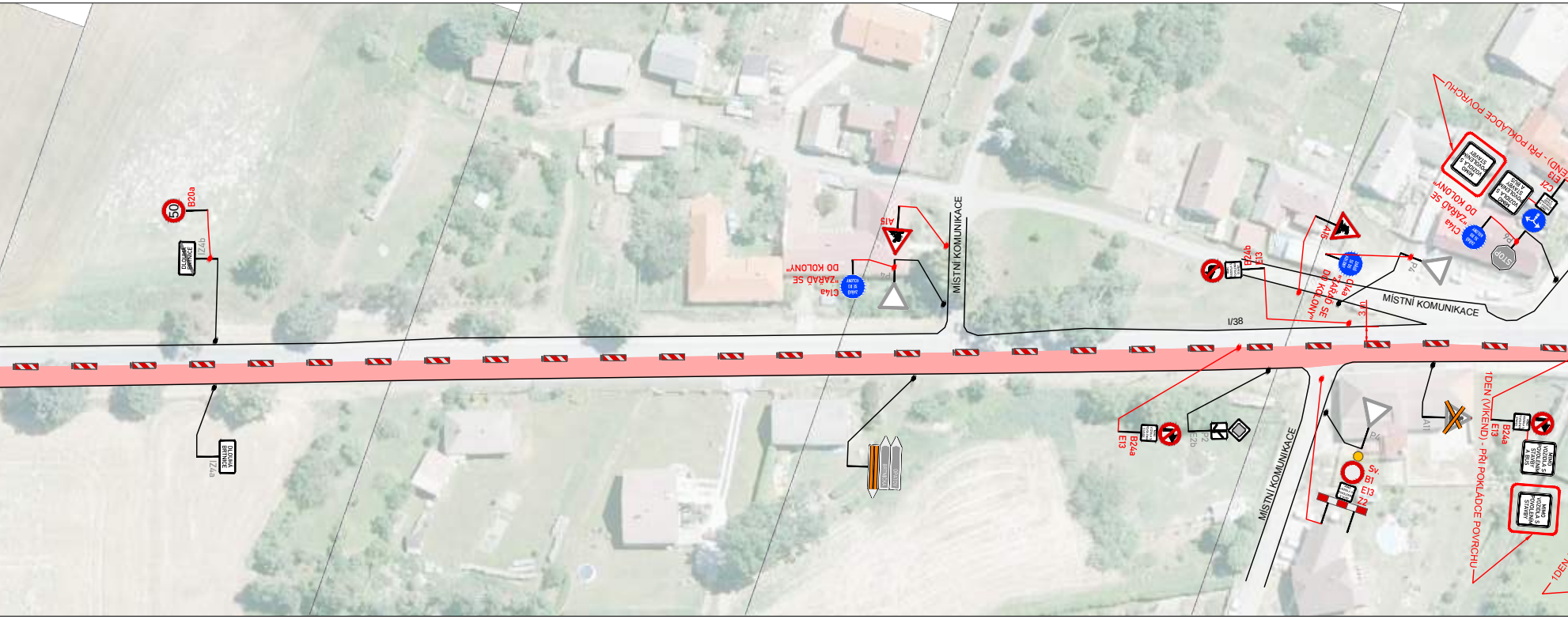
50
B20a
IZ4b
DLOUHÁ BRTNICE
IZ4a
DLOUHÁ BRTNICE
C14a
"ZAŘAĎ SE DO KOLONY"
A15
P4
MÍSTNÍ KOMUNIKACE
I/38
B24b
E13
C14a
"ZAŘAĎ SE DO KOLONY"
3 m
MÍSTNÍ KOMUNIKACE
P4
P6
STOP
C2f
E13
MIMO VOZIDLA S POVOLENÍM STAVBY
MIMO VOZIDLA S POVOLENÍM STAVBY A BUS
1DEN (VÍKEND) - PŘI POKLÁDCE POVRCHU
E13
B24a
E2b
P2
MÍSTNÍ KOMUNIKACE
P4
Sv.
B1
E13
Z2
A11
1DEN (VÍKEND) - PŘI POKLÁDCE POVRCHU
E13
B24a
MIMO VOZIDLA S POVOLENÍM STAVBY A BUS
MIMO VOZIDLA S POVOLENÍM STAVBY
1DEN

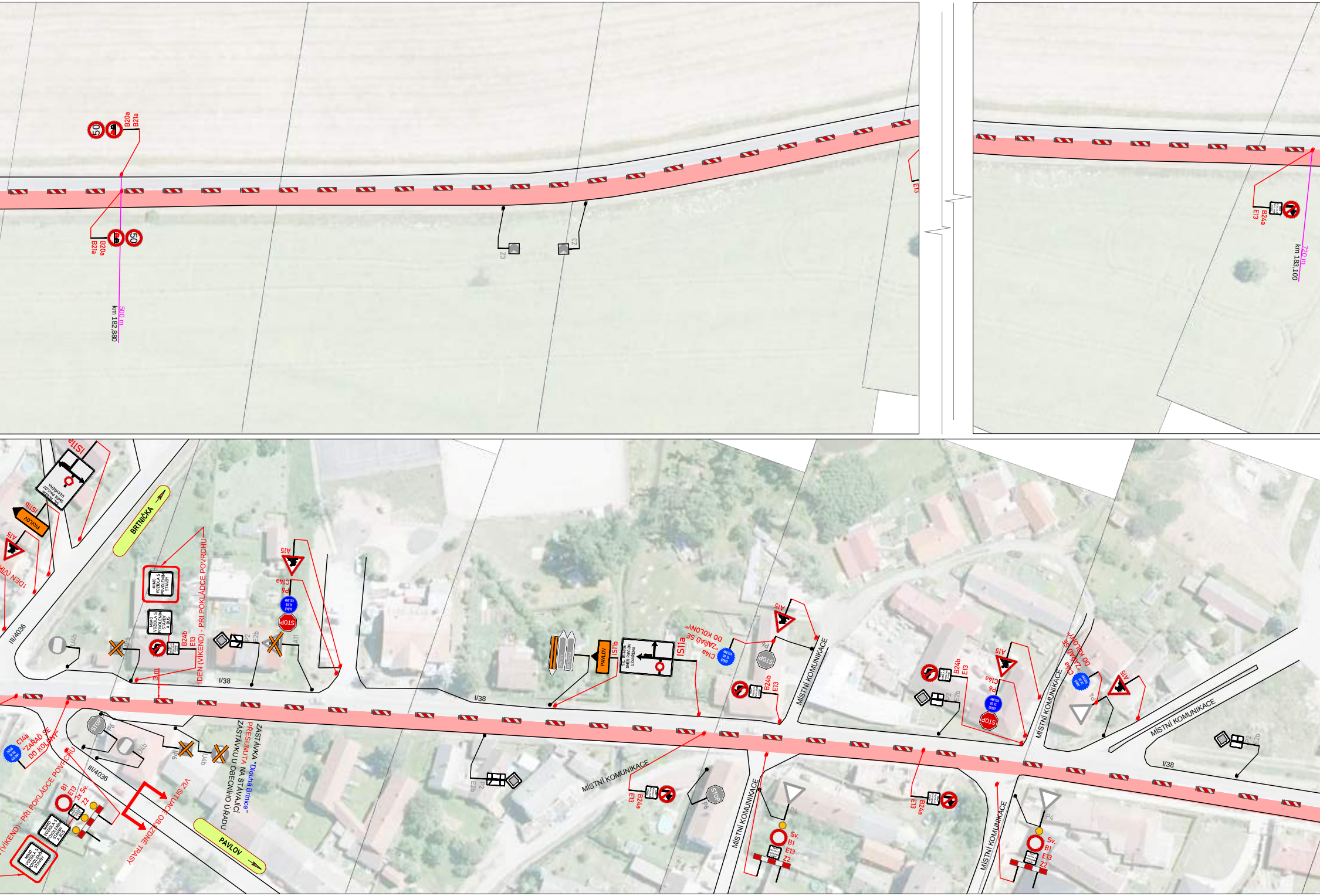
B20a
B21a
50
500 m
km 182,880
Z3
Z3
E13
B24a
E13
720 m
km 183,100
IS11a
SIL. III/4036 SMĚR PAVLOV UZAVŘENA
IS11b
PAVLOV
A15
1DEN (VÍKEND)
III/4036
BRTNIČKA
MIMO VOZIDLA S POVOLENÍM STAVBY
MIMO VOZIDLA S POVOLENÍM STAVBY A BUS
1DEN (VÍKEND) - PŘI POKLÁDCE POVRCHU
3 m
B24b
E13
U4b
P6
P2
E2b
A11
A15
C14a
P6
STOP
ZAŘAĎ SE DO KOLONY
I/38
C14a
"ZAŘAĎ SE DO KOLONY"
STOP
P6
U4b
III/4036
ZASTÁVKA "Dlouhá Brtnice" PŘESUNUTA NA STÁVAJÍCÍ ZASTÁVKU U OBECNÍHO ÚŘADU
VIZ SITUACE OBJÍZDNÉ TRASY
B1
E13
3x Sv.
Z2
1DEN (VÍKEND) - PŘI POKLÁDCE POVRCHU
PAVLOV
P2
E2b
DPATOV
BRTNIČKA
PAVLOV
IS11b
SIL. III/4036 SMĚR PAVLOV UZAVŘENA
IS11a
C14a
"ZAŘAĎ SE DO KOLONY"
A15
P6
STOP
B24b
E13
MÍSTNÍ KOMUNIKACE
MÍSTNÍ KOMUNIKACE
B24a
E13
STOP
P6
MÍSTNÍ KOMUNIKACE
P4
Sv.
B1
E13
Z2
B24a
E13
B24b
E13
P2
E2b
A15
C14a
P6
STOP
MÍSTNÍ KOMUNIKACE
C14a
"ZAŘAĎ SE DO KOLONY"
P4
A15
MÍSTNÍ KOMUNIKACE
P4
Sv.
B1
E13
Z2
I/38
P2
E2b

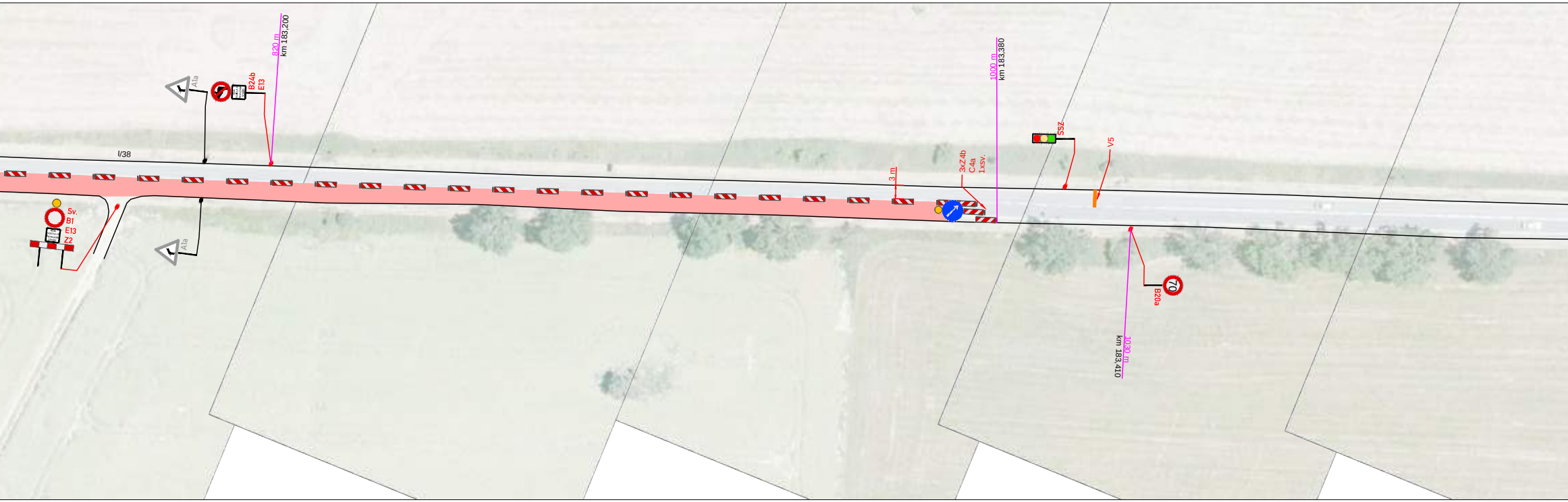

A1a
B24b
E13
820 m
km 183,200
I/38
Sv.
B1
E13
Z2
A1a
3 m
3xZ4b
C4a
1xsv.
1000 m
km 183,380
SSZ
V5
70
B20a
1030 m
km 183,410

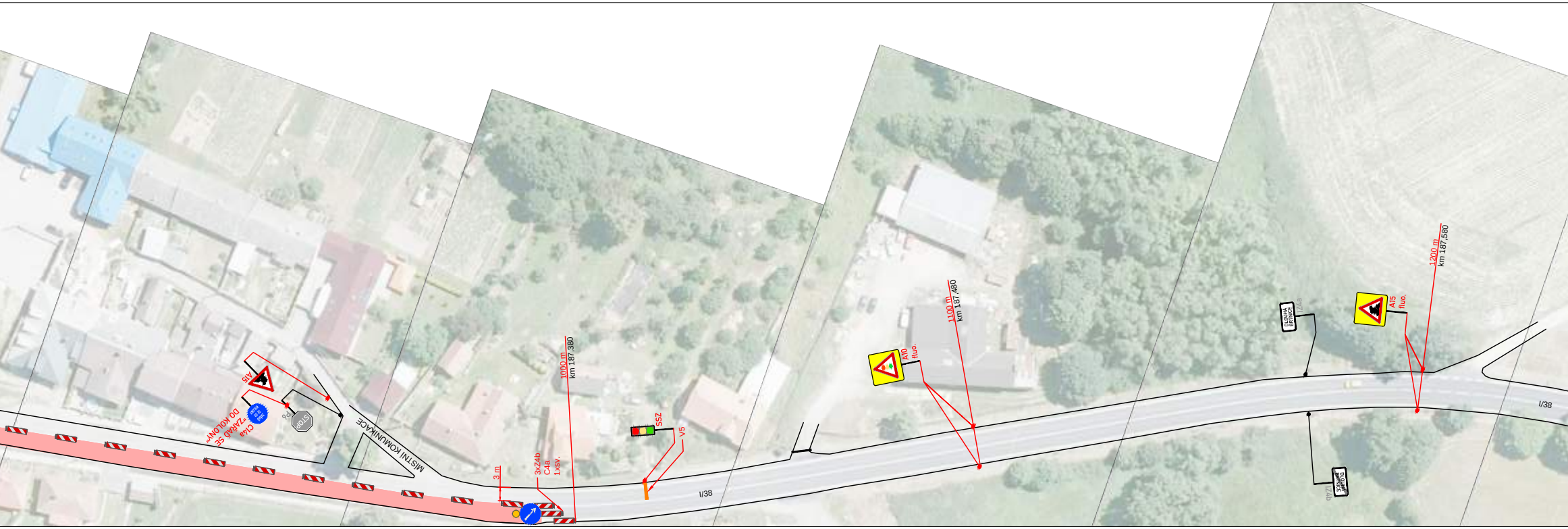

A15
C14a
„ZAŘAĎ SE
DO KOLONY"
P6
STOP
MÍSTNÍ KOMUNIKACE
3 m
3xZ4b
C4a
1xsv.
1000 m
km 187,380
SSZ
V5
I/38
A10
fluo.
1100 m
km 187,480
DLOUHÁ BRTNICE
IZ4a
A15
fluo.
1200 m
km 187,580
DLOUHÁ BRTNICE
IZ4b
I/38

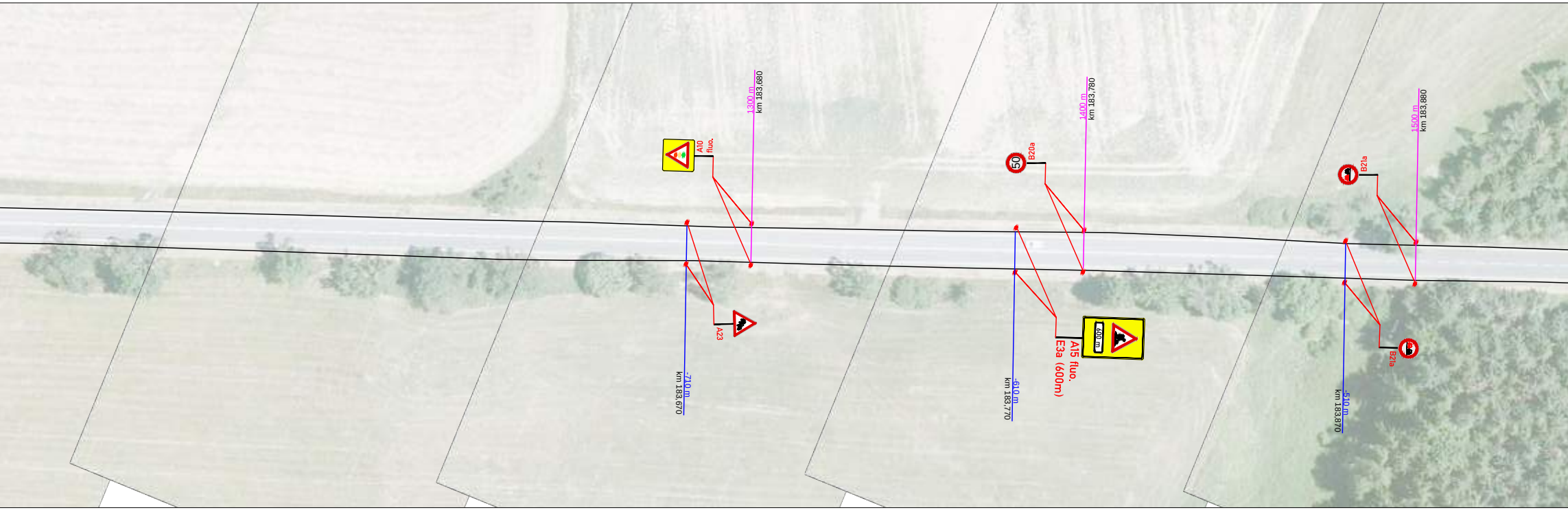
1300 m
km 183,680
A10
fluo.
A23
-710 m
km 183,670
50
B20a
1400 m
km 183,780
600 m
A15 fluo.
E3a (600m)
-610 m
km 183,770
B21a
1500 m
km 183,880
-510 m
km 183,870
B21a

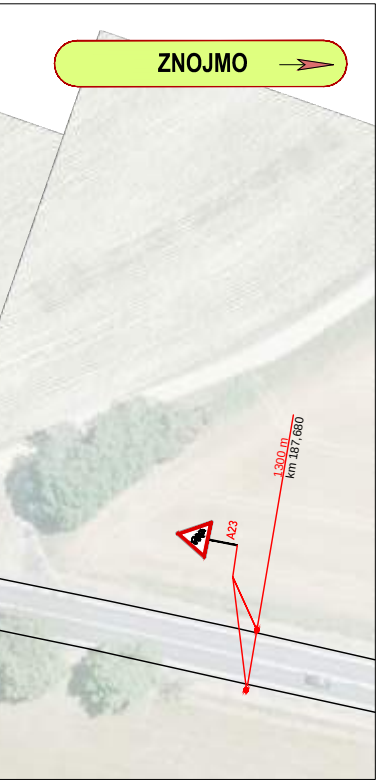
ZNOJMO
A23
1300 m
km 187,680


600 m
A15 fluo.
E3a (600m)
1600 m
km 183,980
50
B20a
-410 m
km 183,970
A23
1700 m
km 184,080
A10
fluo.
-310 m
km 184,070
I/38


70
B20a
-30 m
km 184,350
V5
SSZ
0 m
km 184,380
3xZ4a
C4a
3xsv.
Z4a
3 m

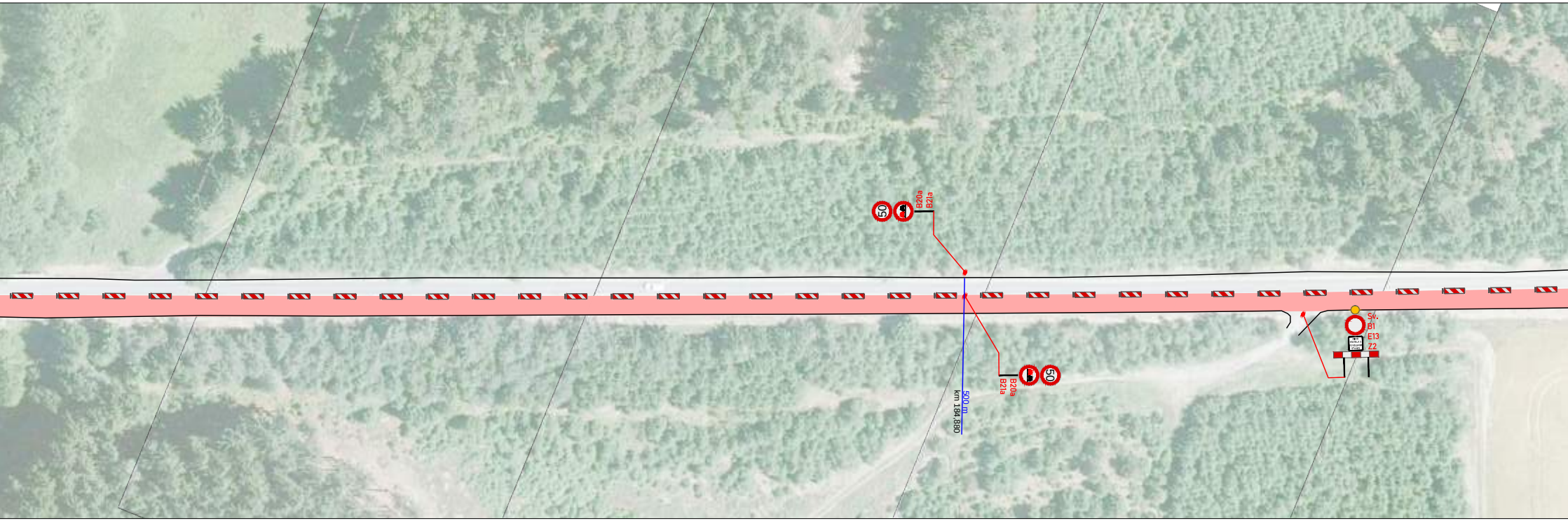
50
B20a
B21a
500 m
km 184,880
B20a
B21a
50
Sv.
B1
E13
Z2


C14a
P6
STOP
3 m
I/38
3xZ4b
C4a
1xsv.
1000 m
km 185,380


SSZ
V5
70
B20a
1030 m
km 185,410
A10
fluo.
1300 m
km 185,680
A23
~710 m
km 185,670

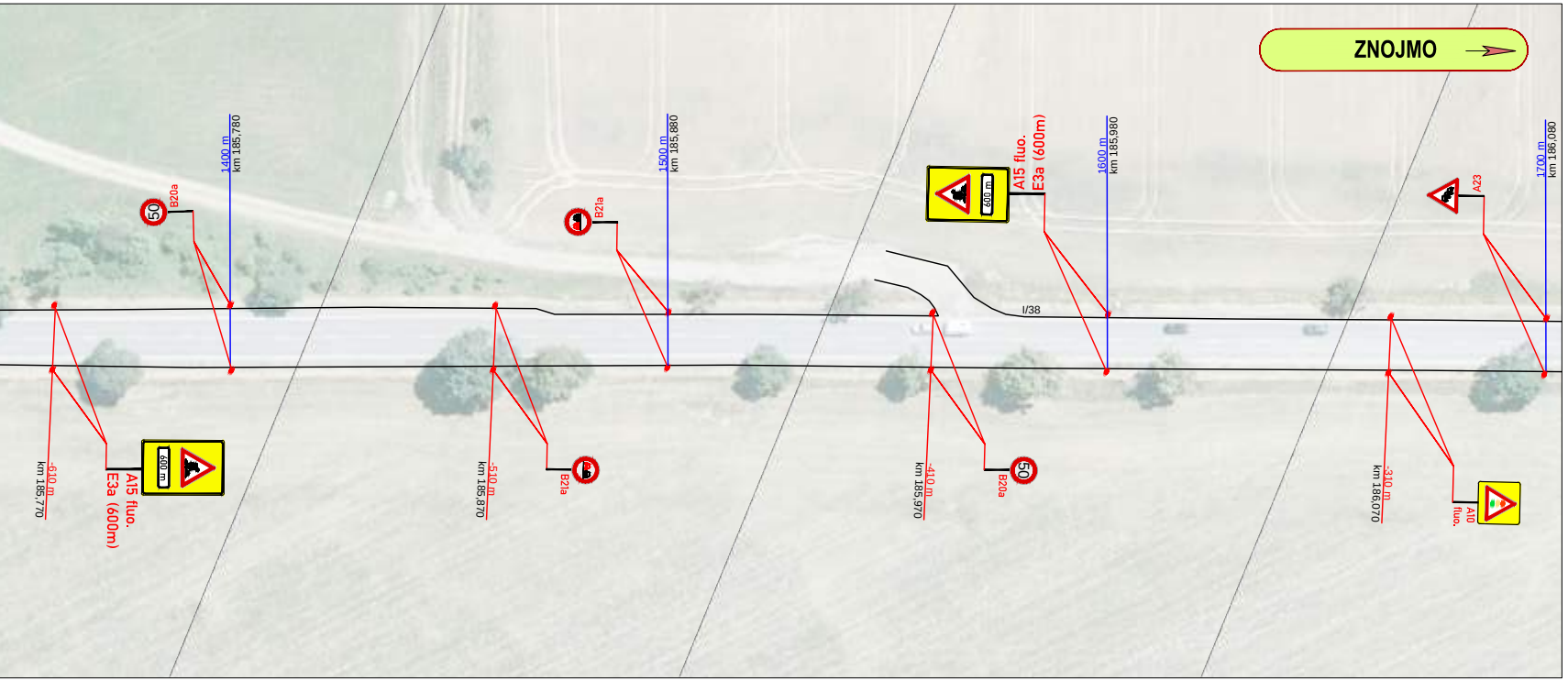
ZNOJMO
B20a
1400 m
km 185,780
B21a
1500 m
km 185,880
A15 fluo.
E3a (600m)
600 m
1600 m
km 185,980
A23
1700 m
km 186,080
I/38
-610 m
km 185,770
A15 fluo.
E3a (600m)
600 m
-510 m
km 185,870
B21a
-410 m
km 185,970
B20a
-310 m
km 186,070
A10
fluo.
50

LEGENDA:

A15	PŘECHODNÉ DOPRAVNÍ ZNAČENÍ
IP4	STÁVAJÍCÍ DOPRAVNÍ ZNAČENÍ
☒ IP4	STÁVAJÍCÍ DOPRAVNÍ ZNAČENÍ DOČASNĚ ZRUŠENÉ
🟥	PRACOVNÍ MÍSTO
MIMO VOZIDLA S POVOLENÍM STAVBY	TEXT DODATKOVÉ TABULKY
123 m km 123,123	STANIČENÍ PŘECHODNÉ ÚPRAVY

POZNÁMKA:
Umístění přechodného dopravního značení dle TP č.66
(Zásady pro označování pracovních míst na pozemních komunikacích)

ETAPA 4 *(ÚSEK 1,3,5)*

Zodp.projektant:	BEDNÁŘ	
Vypracoval:	BEDNÁŘ-ML	
Kontroloval:	BEDNÁŘ	

MÍSTO: **STONAŘOV - DLOUHÁ BRTNICE**
SILNICE: **I/38**
STANIČENÍ ÚSEKU PRACÍ: **182,380 - 187,420**
AKCE:
I/38 STONAŘOV - DLOUHÁ BRTNICE
OBSAH: PŘECHODNÉ DOPRAVNÍ ZNAČENÍ

ZNAKOM
Kompletní služby v oblasti dopravního značení

Zengrova 4, 615 00 BRNO
tel: 602 593 383

Datum: 12.6.2017
arch. č. 17Z00899
Výkres č.: 3