SITUACE PŘECHODNÉHO DOPRAVNÍHO ZNAČENÍ

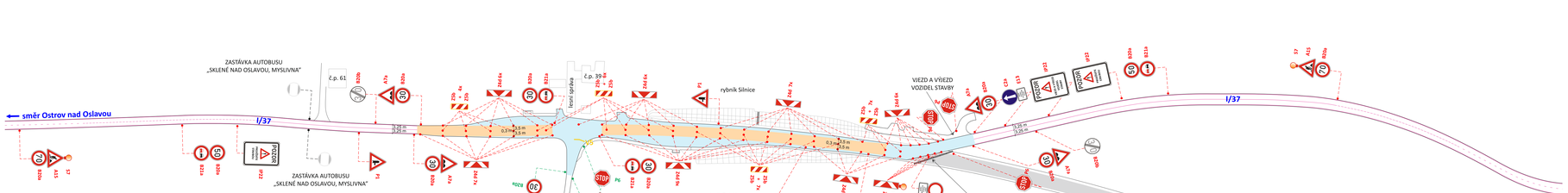

LEGENDA

- A15 - PŘECHODNÉ SVISLÉ DOPRAVNÍ ZNAČENÍ (STANOVÍ KÚ KRAJE VYSOČINY)
- A15 - PŘECHODNÉ SVISLÉ DOPRAVNÍ ZNAČENÍ (STANOVÍ MAŠÚ VELKÉ MEZIŘÍČÍ)
- TRVALÉ SVISLÉ DOPRAVNÍ ZNAČENÍ
- TRVALÉ VODOROVNÉ DOPRAVNÍ ZNAČENÍ
- V5 - PŘECHODNÉ VODOROVNÉ DOPRAVNÍ ZNAČENÍ
- LOŽNÁ VRSTVA POVRCHU KOMUNIKACE (-4 cm)
- ÚSEKY STAVBY, VE KTERÝCH V PŘÍPADĚ POTŘEBY MŮŽE BÝT POUŽITO POSUVNÉ PRACOVNÍ MÍSTO (MAX. 50 m), POPŘ. ÚSEK ŘÍZEN SSZ (MAX. 200 m)

PRACOVNÍ MÍSTO ŘÍZENO SVĚTELNÝM SIGNALIZAČNÍM ZAŘÍZENÍM (SSZ)

Poznámka:
Při kyvadlovém provozu bude vždy zachován průjezd o min. šířce 3 m.

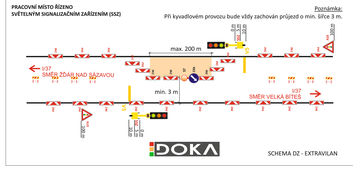

SCHEMA DZ - EXTRAVILAN

PRACOVNÍ MÍSTO ŘÍZENO SVĚTELNÝM SIGNALIZAČNÍM ZAŘÍZENÍM (SSZ)

Poznámka:
Při kyvadlovém provozu bude vždy zachován průjezd o min. šířce 3 m.

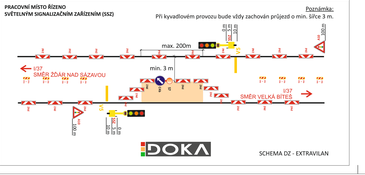

SCHEMA DZ - EXTRAVILAN

POSUVNÉ PRACOVNÍ MÍSTO

Poznámka:
Při kyvadlovém provozu bude vždy zachován průjezd o min. šířce 3 m.

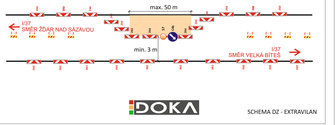

SCHEMA DZ - EXTRAVILAN

POSUVNÉ PRACOVNÍ MÍSTO

Poznámka:
Při kyvadlovém provozu bude vždy zachován průjezd o min. šířce 3 m.

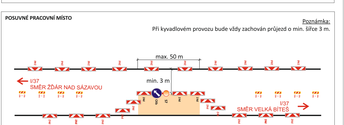

SCHEMA DZ - EXTRAVILAN

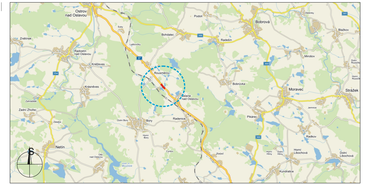
Ostrov nad Oslavou
Nové Veselí
Radešínská Svratka
Radešín
Bohdalov
Nížkovice
Ždírec nad Doubravou
Pohledec
Sázava
Žďár nad Sázavou
Borovná
Sněžné
Krátká
Nové Dvory
Jihlava
Vlkanov
Polná
Bílý Kostel nad Nežárkou
Přibyslav
Chotěboř
Golčův Jeník
Habry
Kejnice
Kejnický rybník
Kejnice
Kejnický rybník
Kejnice
Kejnický rybník