




0 50 100 150
m
B. B. 2015, © Seznam.cz, a.s., © www.basemap.cz, © Microsoft Corporation, © OpenStreetMap

0 50
B. B. 2015, © Seznam.cz, a.s.

LEGENDA (situace)

-  B 28 PŘECHODNÉ DOPRAVNÍ ZNAČENÍ
 -  B 24a STÁVAJÍCÍ DOPRAVNÍ ZNAČENÍ
 -  B 24b STÁVAJÍCÍ DOPRAVNÍ ZNAČENÍ - DOČASNĚ ZNEPLATNĚNÉ
- 1) Veškeré dopravní značení bude realizováno v souladu s TP č.66
2) Stávající dopravní značení v rozporu se značením bude zakryto, zneplatněno

STAVBA: I/23 Vladislav - Smrk
 TERMÍN OMEZENÍ: 07.09.2018 - 30.09.2018
 — uzavřený úsek silnice I/23 v km 106,135 - 107,000
 délka uzavřeného úseku: 865 m