




LEGENDA (situace)

-  B 28 PŘECHODNĚ DOPRAVNÍ ZNAČENÍ
-  B 248 STÁVAJÍCÍ DOPRAVNÍ ZNAČENÍ
-  B 246 STÁVAJÍCÍ DOPRAVNÍ ZNAČENÍ - DOČASNĚ ZNEPLATNĚNÉ

1) Veškeré dopravní značení bude realizováno v souladu s TP č.66
 2) Stávající dopravní značení v rozporu se značením bude zakryto, zneplatněno

0 50 100 150 m
 B. B. 2015, © Seznam.cz, a.s., © www.basemap.cz, © Microsoft Corporation, © OpenStreetMap

STAVBA: I/23 Vladislav - Smrk
 TERMÍN OMEZENÍ: 15.07.2018 - 28.07.2018
 — uzavřený úsek silnice I/23 v km 107,000 - 107,987
 délka uzavřeného úseku: 987 m