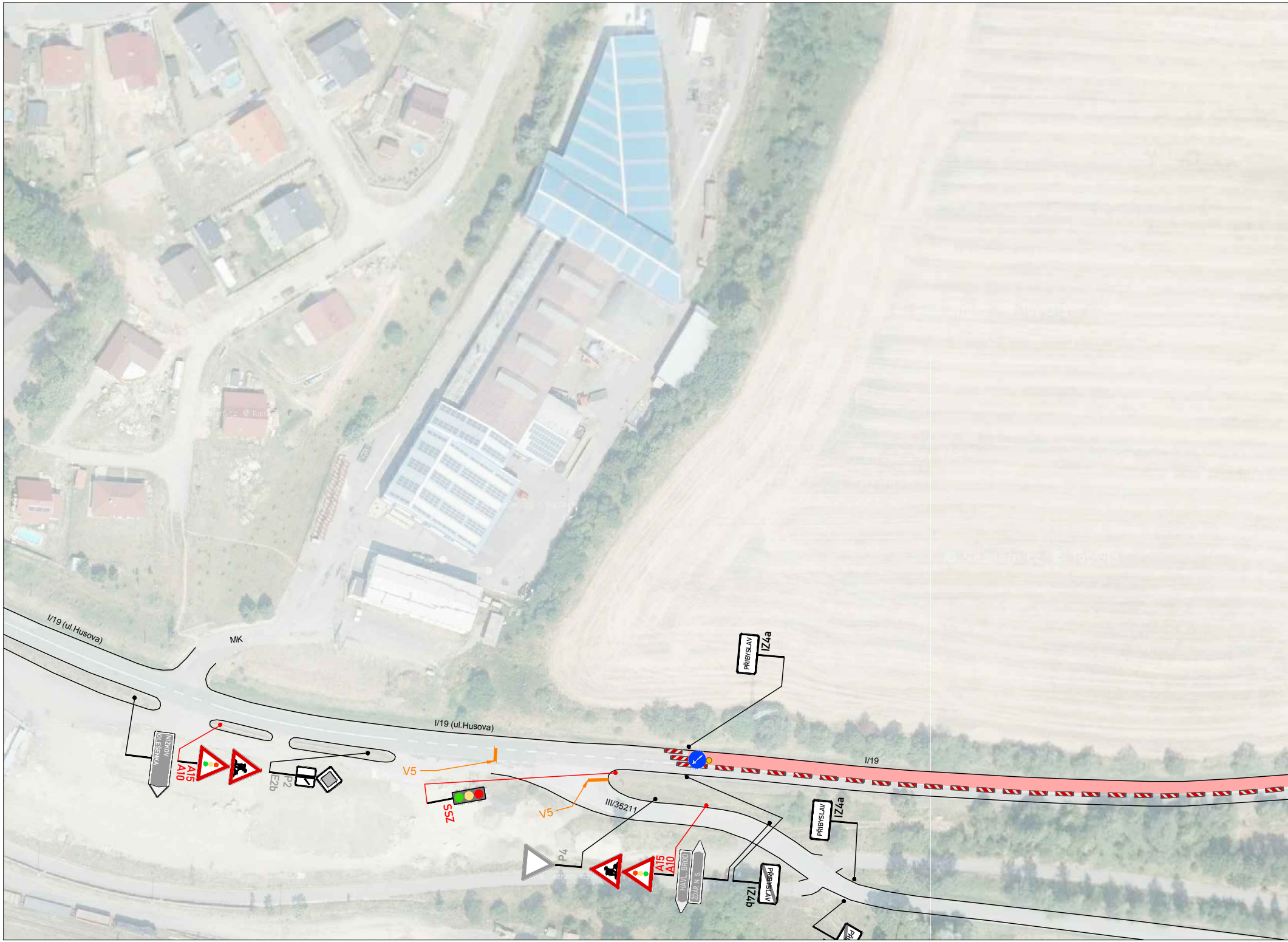
I/19 (ul.Husova)
MK
I/19 (ul.Husova)
NÍŽKOV
OLEŠENKA
A15
A10
P2
E2b
V5
SSZ
V5
P4
III/35211
A15
A10
HAVL. BROD
ŽĎÁR N. S.
PŘIBYSLAV
IZ4a
I/19
PŘIBYSLAV
IZ4a
PŘIBYSLAV
IZ4b
PŘI


UK
© Seznam.cz, © TopGis


B20a
50
B20a
50
DÉLKA PRACOVNÍHO MÍSTA - 1210 m
© Seznam.cz, © TopGis

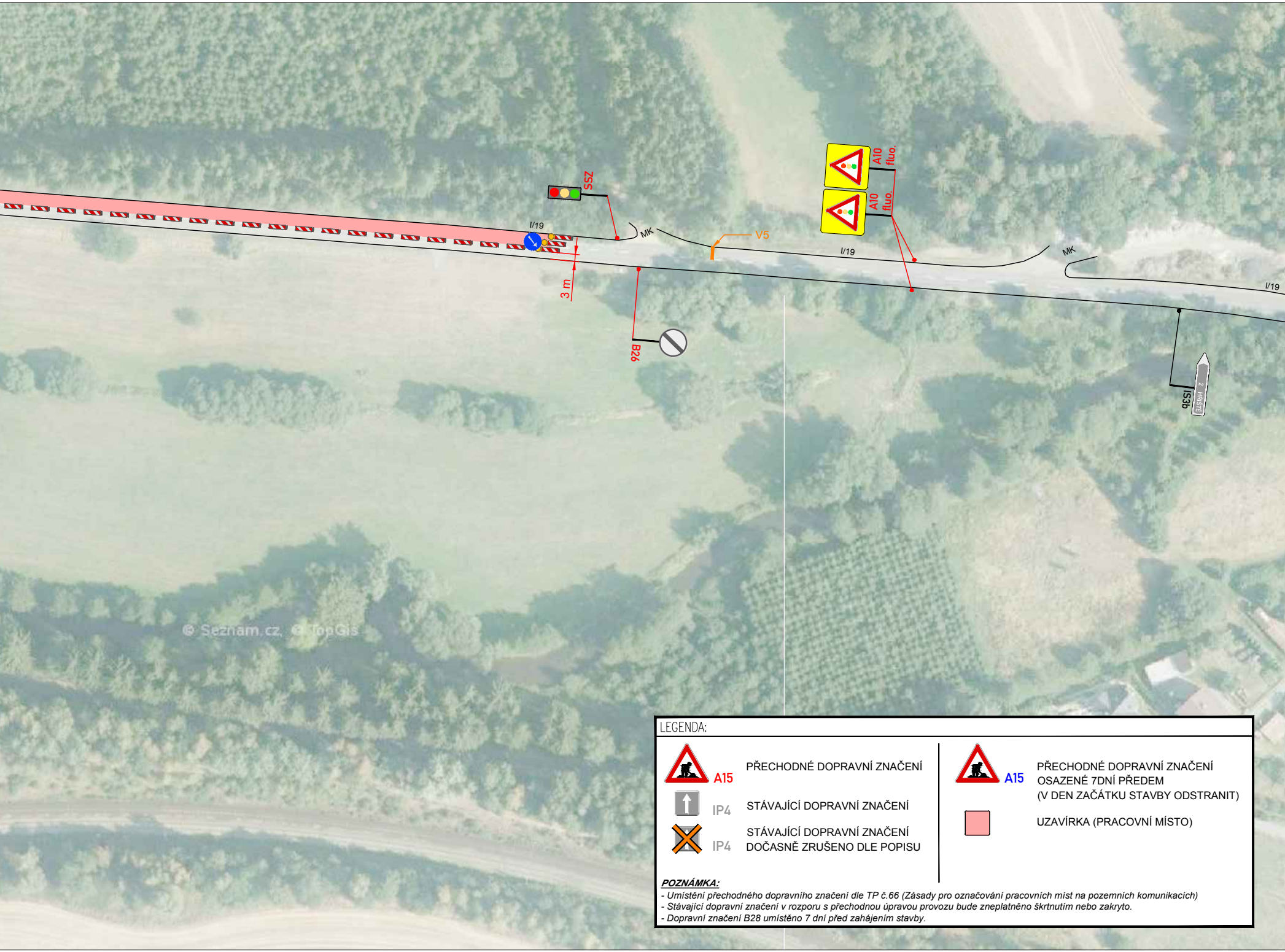
SSZ
I/19
MK
V5
A10 fluo.
A10 fluo.
I/19
MK
I/19
3 m
B26
IS3b
2 HŘIŠTĚ
© Seznam.cz, © TopGis

LEGENDA:

A15	PŘECHODNÉ DOPRAVNÍ ZNAČENÍ
IP4	STÁVAJÍCÍ DOPRAVNÍ ZNAČENÍ
IP4	STÁVAJÍCÍ DOPRAVNÍ ZNAČENÍ DOČASNĚ ZRUŠENO DLE POPISU
A15	PŘECHODNÉ DOPRAVNÍ ZNAČENÍ OSAZENÉ 7DNÍ PŘEDEM (V DEN ZAČÁTKU STAVBY ODSTRANIT)
🟥	UZAVÍRKA (PRACOVNÍ MÍSTO)

POZNÁMKA:

- Umístění přechodného dopravního značení dle TP č.66 (Zásady pro označování pracovních míst na pozemních komunikacích)
- Stávající dopravní značení v rozporu s přechodnou úpravou provozu bude zneplatněno škrtnutím nebo zakryto.
- Dopravní značení B28 umístěno 7 dní před zahájením stavby.

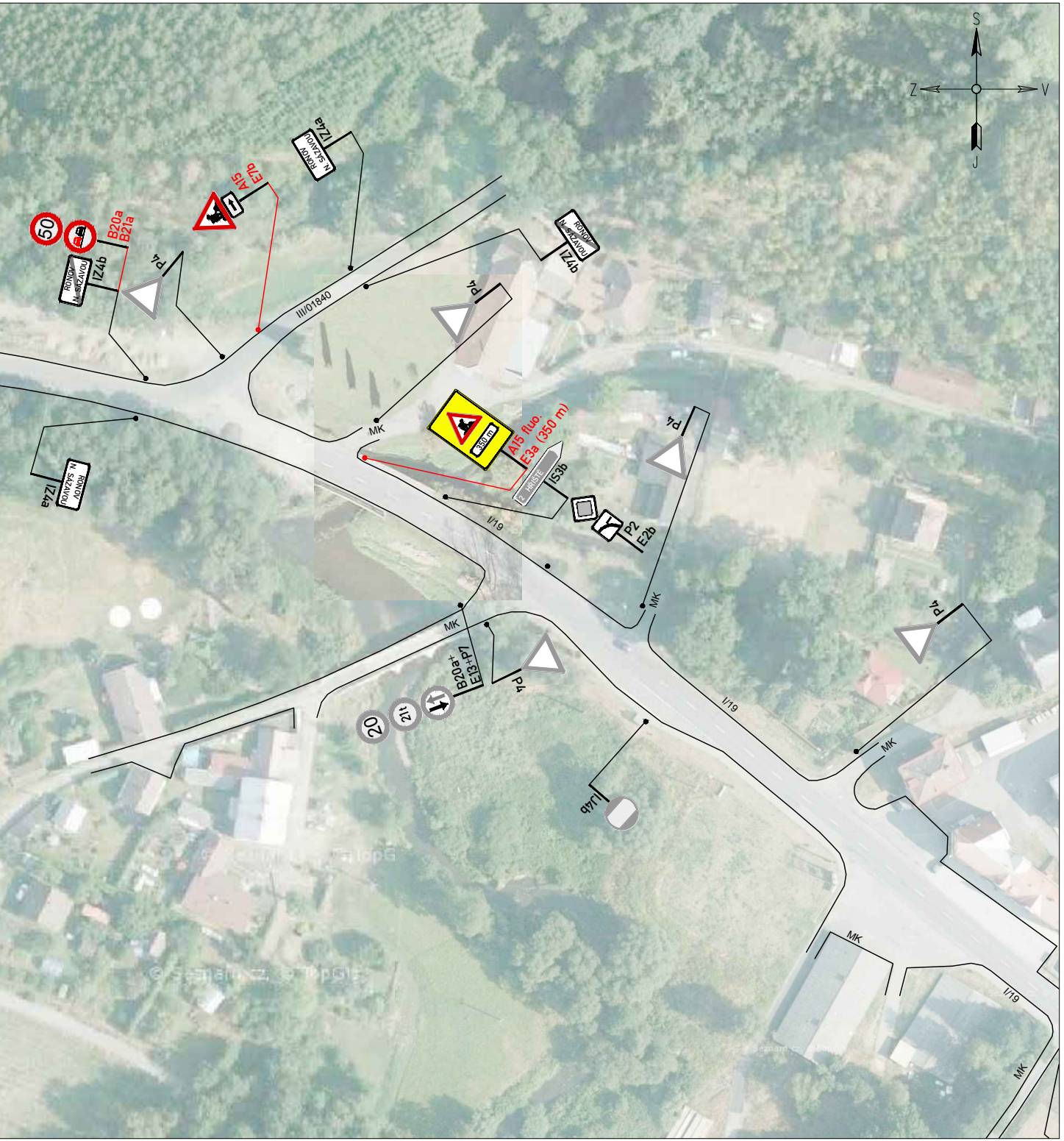
S
Z
V
J
RONOV N. SÁZAVOU
IZ4a
A15
E7b
50
B20a
B21a
RONOV N. SÁZAVOU
IZ4b
P4
III/01840
RONOV N. SÁZAVOU
IZ4b
P4
MK
350 m
A15 fluo.
E3a (350 m)
2 HŘIŠTĚ
IS3b
P2
E2b
P4
RONOV N. SÁZAVOU
IZ4a
I/19
MK
MK
B20a+
E13+P7
20
21t
P4
P4
I/19
MK
IJ4b
MK
I/19
MK

PŘEHLEDOVÁ MAPA:

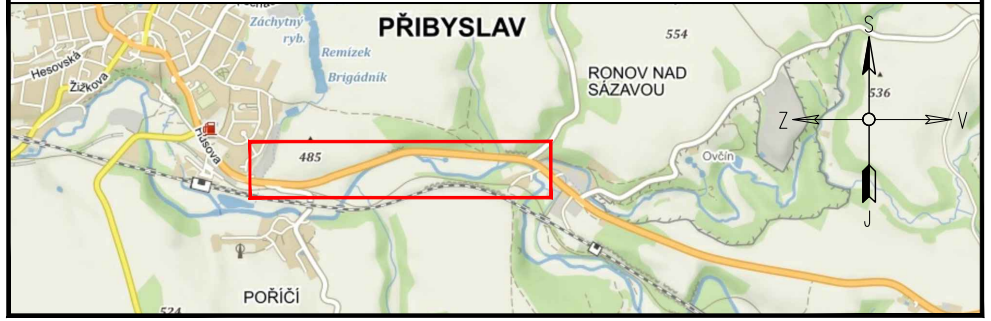
PŘIBYSLAV
RONOV NAD SÁZAVOU
POŘÍČÍ
Záchytný ryb.
Remízek
Brigádník
Hesovská
Žižkova
Husova
Ovčín
554
485
536
524
S
Z
V
J

ZNAKOM Vysočina s.r.o. / SÍDLO: KOUNICOVA 297/38, 602 00 BRNO / E-MAIL: INFO@ZNAKOMVYSOCINA.CZ / TEL.: 725 015 243 / PRACOVIŠTĚ: HOSOV 55, 586 01 JIHLAVA

Zodpovědný projektant: Daniel Jancík podpis:	Hlavní inženýr projektu: Petr OŠMERA podpis: Ošmera
Vypracoval: Daniel Jancík podpis:	Technická kontrola: Petr BEDNÁŘ ml. podpis:

ZNAKOM VYSOČINA

Okres:	HAVLÍČKŮV BROD	Číslo zak.:	18V00002
Uzavřena silnice:	I/19	Datum:	09.05.2018
Staničení uzavírky:	–	Formát:	297x2100
Akce:	I/19 PŘIBYSLAV - RONOV NAD SÁZAVOU	Číslo přílohy:	7B
Objekt:	SO 181 DOPRAVNĚ INŽENÝRSKÁ OPATŘENÍ		