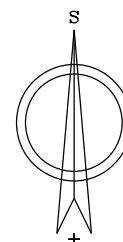
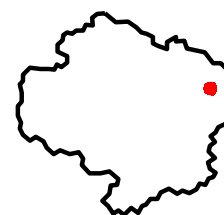
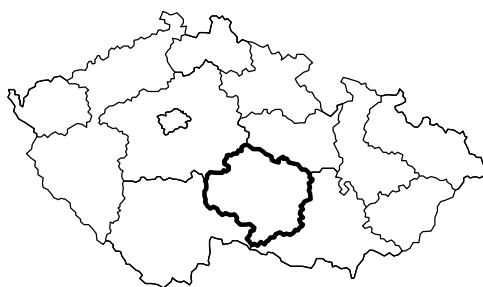




Obec: Nové Město na Moravě [596630]
 Katastrální území: Olešná na Moravě [710326]

SOUŘADNICOVÝ SYSTÉM: S-JTSK
 VÝŠKOVÝ SYSTÉM: Bpv



VED. PROJEKTANT - HIP:	Ing. Marek Urban	<i>M. Urban</i>
ZODPOVĚDNÝ PROJEKTANT	Ing. Robert Amcha	<i>R. Amcha</i>
VYPRACOVAL	Ing. Robert Amcha	<i>R. Amcha</i>
KONTROLOVAL	Ing. Radek Procházka	<i>R. Procházka</i>
KRAJ, MěÚ, ObÚ	VYSOČINA, Nové Město na Moravě, Olešná	
OBJEDNATEL, INVESTOR	ŘEDITELSTVÍ SILNIC A DÁLNIC, správa JIHLAVA	



NÁZEV AKCE:	<u>Rozšíření sítě meteostanic na I.třídách v kraji Vysočina, Nové Město na Moravě, silnice I/19 - Olešná</u>
NÁZEV OBJEKTU:	Meteostanice + přípojka NN + svodidla

DATUM	05/2018
FORMÁT	A4
MĚŘÍTKO	1:2.000
STUPEŇ	DSPS
ZAK. ČÍSLO	OPR-2018-000084

NÁZEV VÝKRESU: **SITUAČNÍ VÝKRES ŠIRŠÍCH VZTAHŮ**

Č. SOUPRAVY: Č. VÝKRESU
C01b