






## LEGENDA:

-  B 20a - stávající dopravní značení
-  B 20a - dočasně rušené stávající dopravní značení
-  A 15 - navržené přechodné dopravní značení
-  - uzavřený úsek
-  - objíždná trasa

Pozn.: Budou zneplatněny všechny DZ, které by byly v rozporu s přechodnou úpravou provozu.

## PLATNOST DOKUMENTACE

POLICIE ČESKÉ REPUBLIKY -

SPDI SOUHLASÍ POUZE S DZ, OBJÍZDNOU TRASOU, ZUK A UZAVÍRKOU.  
PLATNOST VYJÁDŘENÍ 1 ROK.

v...../...../2018


v...../...../2018

Použité dopravní značení bude v základní velikosti a v reflexním provedení tř. 1.

K návrhu dopravního značení bylo využito: TP 65 Zásady pro dopravní značení na pozemních komunikacích

TP 66 Zásady pro označování pracovních míst na pozemních komunikacích



VYPRACOVAL:	Ing. František Preisler	 Srážná 5113/1, 586 01 Jihlava	
KONTROLOVAL:	Richard Peška		
NÁZEV AKCE:	<b>I/38 x I/23 OK Kasárna</b> Přechodné dopravní značení - částečná uzavírka		
OBSAH:	Situace dopravně-inženýrských opatření	DATUM:	09/2018
		Arch. č.:	



# Etapu 1 aplikace VDZ v první polovině OK

Pozn.: Pracovní místo bude odděleno OZ 2.4 v rozestupích 10 m.  
Provoz bude řízen kyvadlově SSZ.  
Bude zachována min. šíře jízdního pruhu 3.25 m.

**E 13**  
MIMO VOZIDEL STAVBY

**IP 22 (1)**  
POZOR  
SILNICE I/23 V KŘÍŽ. S I/38 UZAVŘENA

**IP 22 (2)**  
POZOR  
SILNICE I/23 V KŘÍŽ. S I/38 SMĚR TŘEBÍČ UZAVŘENA





# Etapa 2 aplikace VDZ v druhé polovině OK

Pozn.: Pracovní místo bude odděleno OZ 2 4 v rozstupech 10 m.  
Provoz bude řízen kyvadlově SSZ.  
Bude zachována min. šíře jízdního pruhu 3,25 m.

**E 13**  
**MIMO VOZIDEL STAVBY**

**IP 22 (1)**  
**POZOR**  
SILNICE I/23 V KŘÍŽ. S I/38 UZAVŘENA

**IP 22 (2)**  
**POZOR**  
SILNICE I/23 V KŘÍŽ. S I/38 SMĚR TELČ UZAVŘENA

