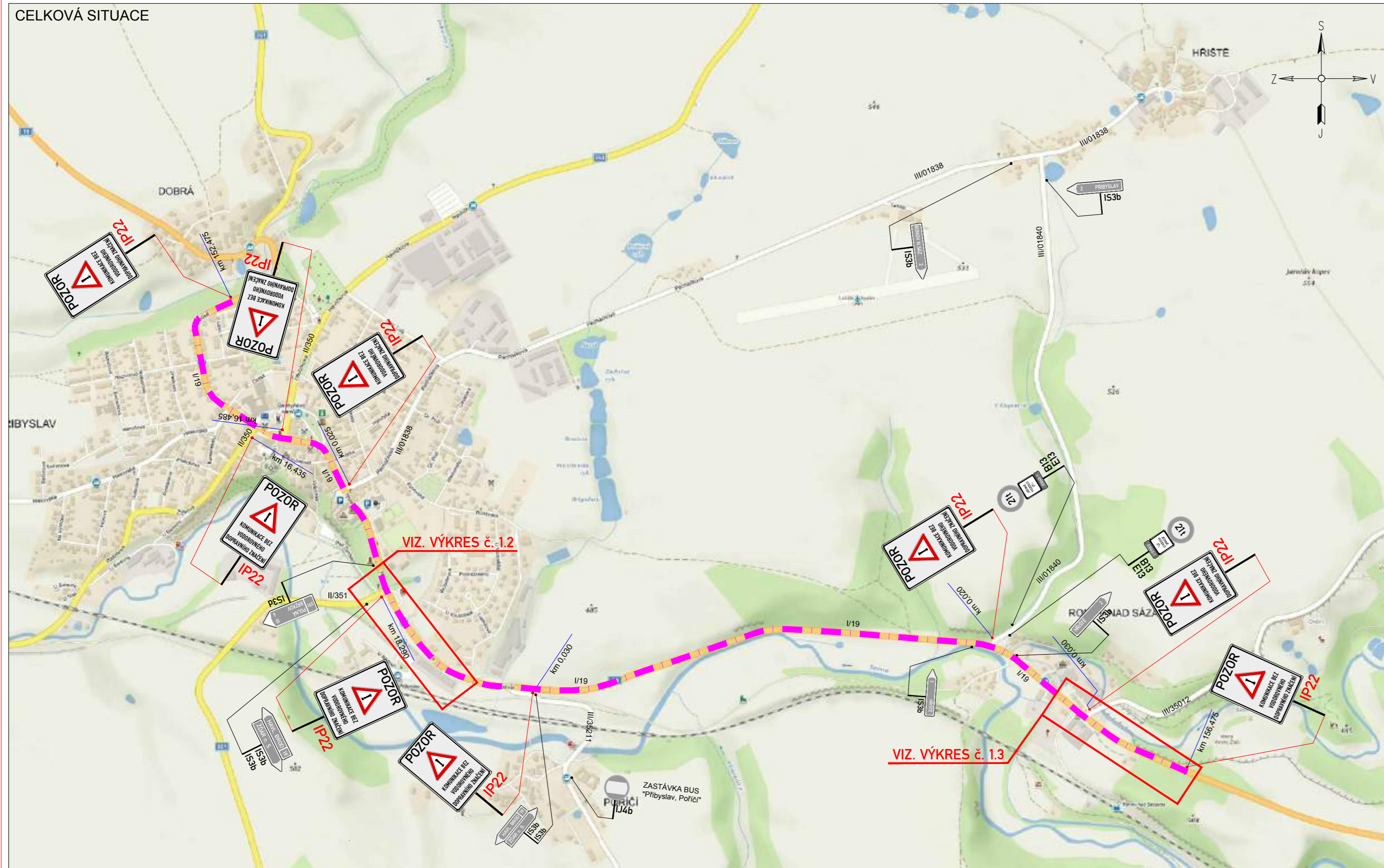


CELKOVÁ SITUACE



PŘEHLEDOVÁ MAPA:



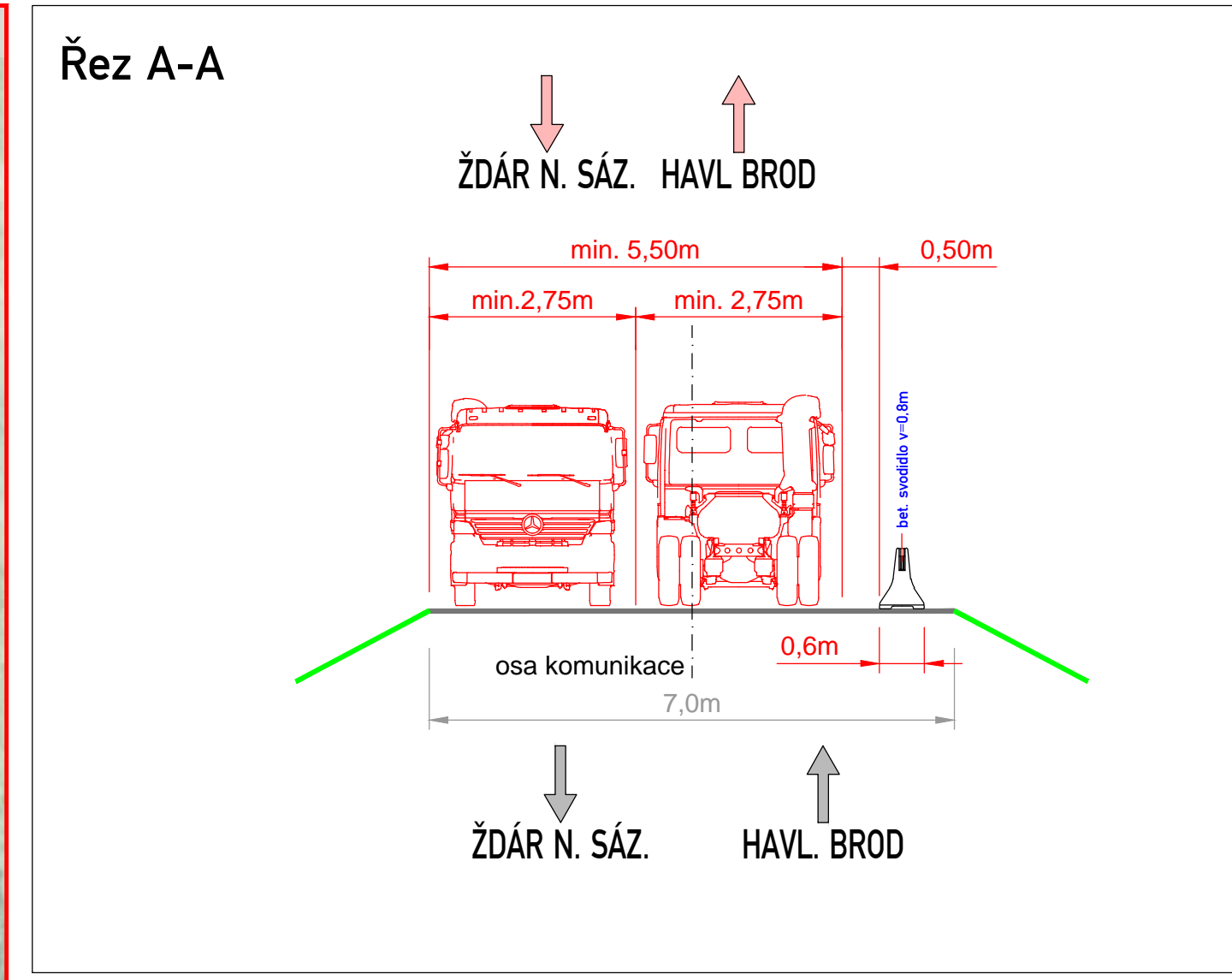
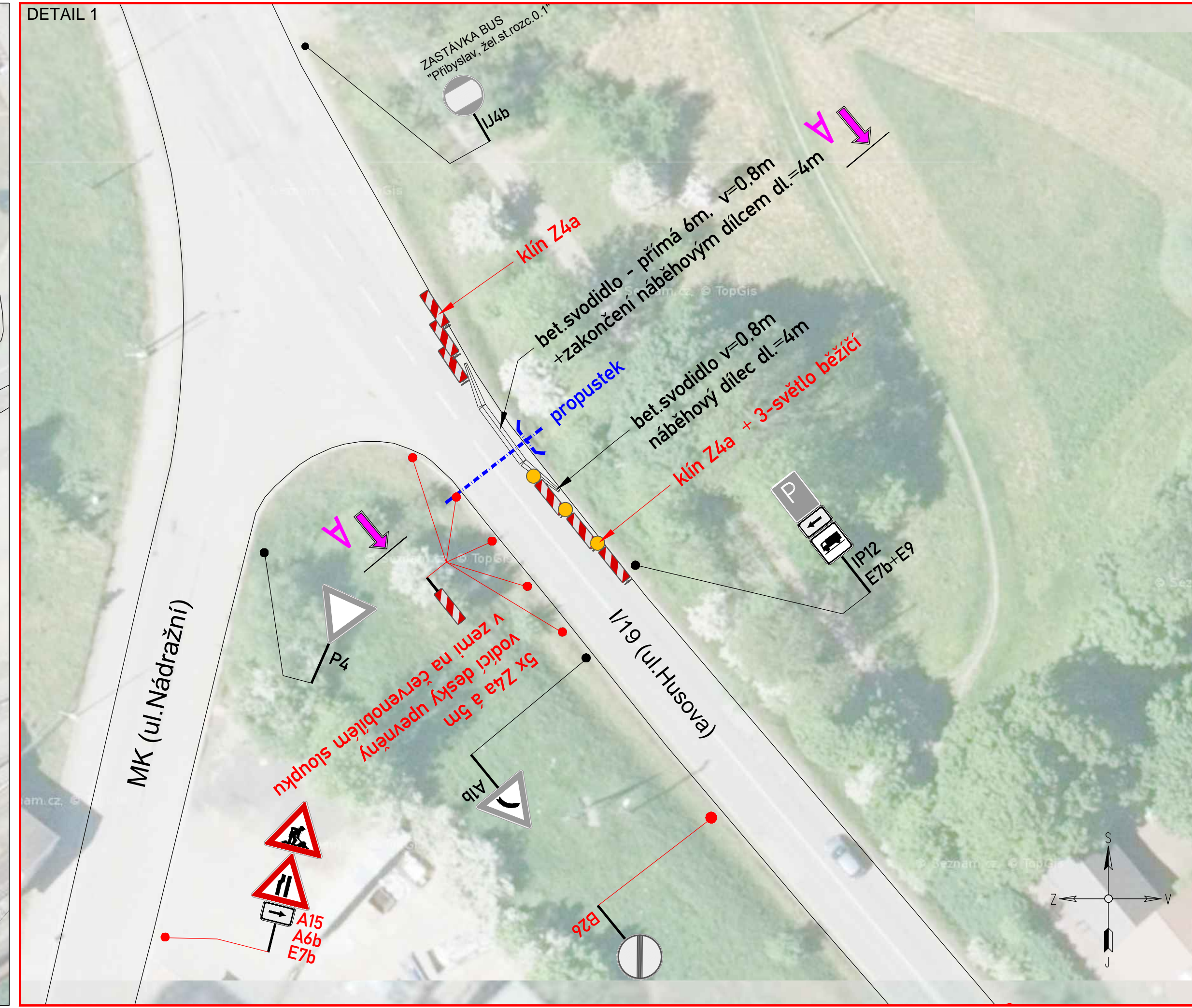
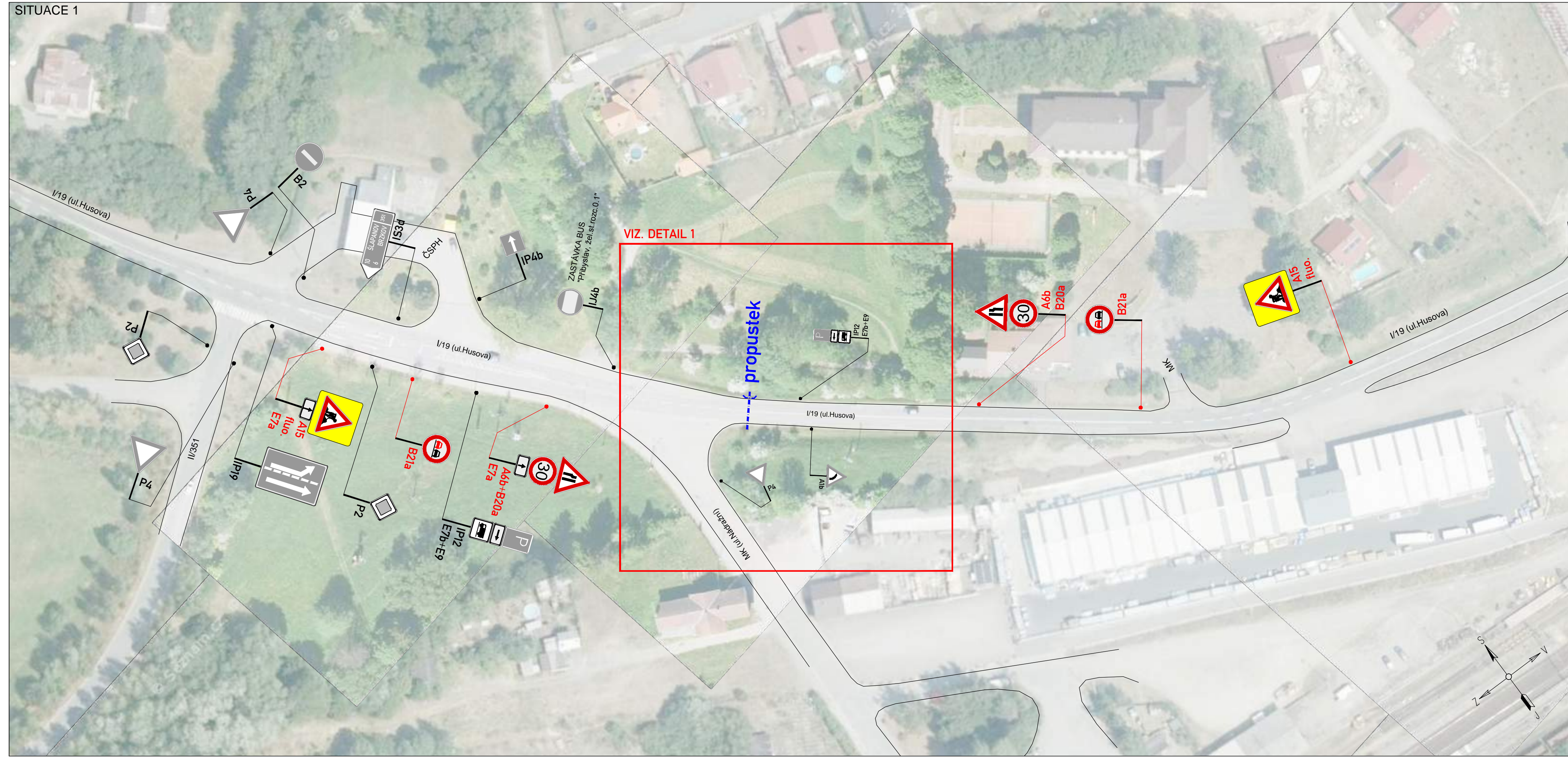
LEGENDA:

	PŘECHODNÉ DOPRAVNÍ ZNAČENÍ A15		ÚSEK STAVBY BEZ VDZ
	STÁVAJÍCÍ DOPRAVNÍ ZNAČENÍ IP4		

POZNÁMKA:
 - Umístění přechodného dopravního značení dle TP č. 66 (Zásady pro označování pracovních míst na pozemních komunikacích)
 - Stávající dopravní značení v rozporu s přechodnou úpravou provozu bude zneplatněno skrtnutím nebo zakryto.
 - Dopravní značení B28 umístěno 7 dní před zahájením stavby.

ZNAKOM Vysočina s.r.o. / SIDLO: KOUNICOVA 297/38, 602 00 BRNO / E-MAIL: INFO@ZNAKOMVYSOCINA.CZ / TEL: 725 015 243 / PRACOVISŤE: HOŠOV 55, 586 01 JIHLAVA		
Zodpovědný projektant: Daniel JANCÍK podpis: <i>D.Jancik</i>	Hlavní inženýr projektu: Petr OŠMERA podpis: <i>P.Osmera</i>	
Vypracoval: Daniel JANCÍK podpis: <i>D.Jancik</i>	Technická kontrola: Petr BEDNÁŘ ml. podpis: <i>P.Bednar</i>	

Okres:	HAVLÍČKŮV BROD	Číslo zak.:	18V00002
Uzavřena silnice:	-	Datum:	25.10.2018
Staničení uzavírky:	-	Formát:	297x685
Akce:	I/19 PŘIBYSLAV - RONOV NAD SÁZAVOU [OZNAČENÍ STAVBY V ZIMNÍM OBDOBÍ]	Číslo přílohy:	1.1
Objekt:	SO 181 DOPRAVNĚ INŽENÝRSKÁ OPATŘENÍ		



LEGENDA:

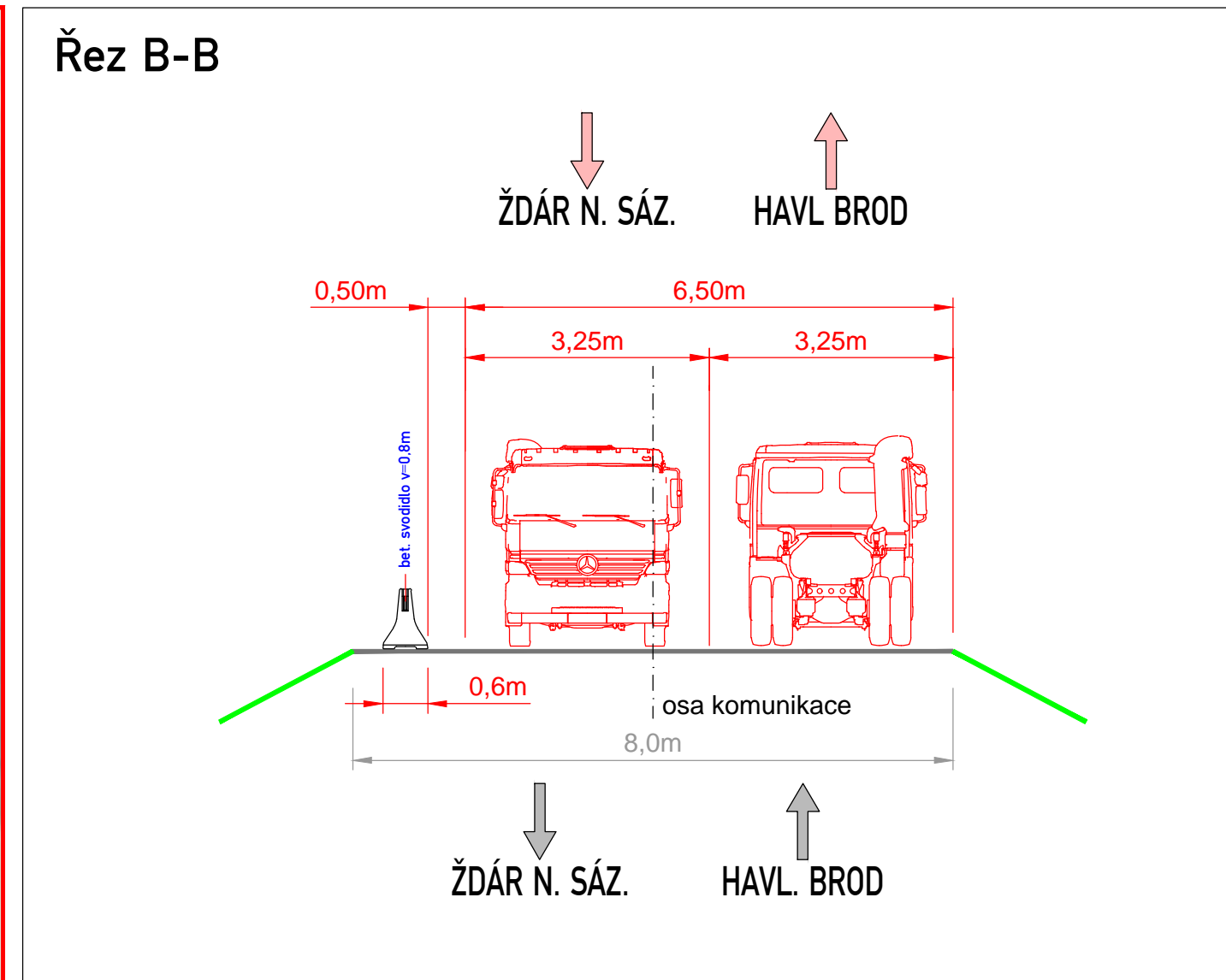
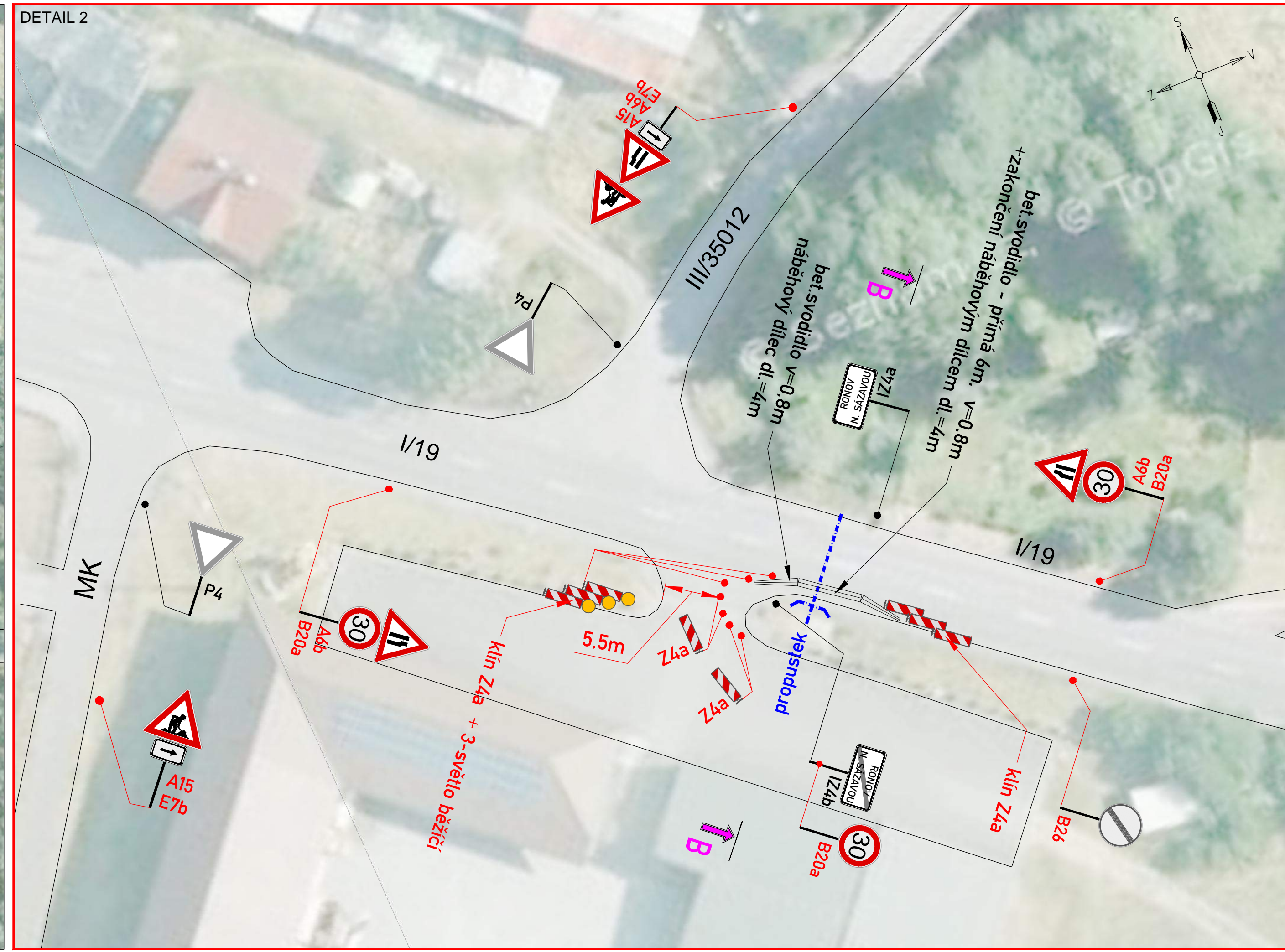
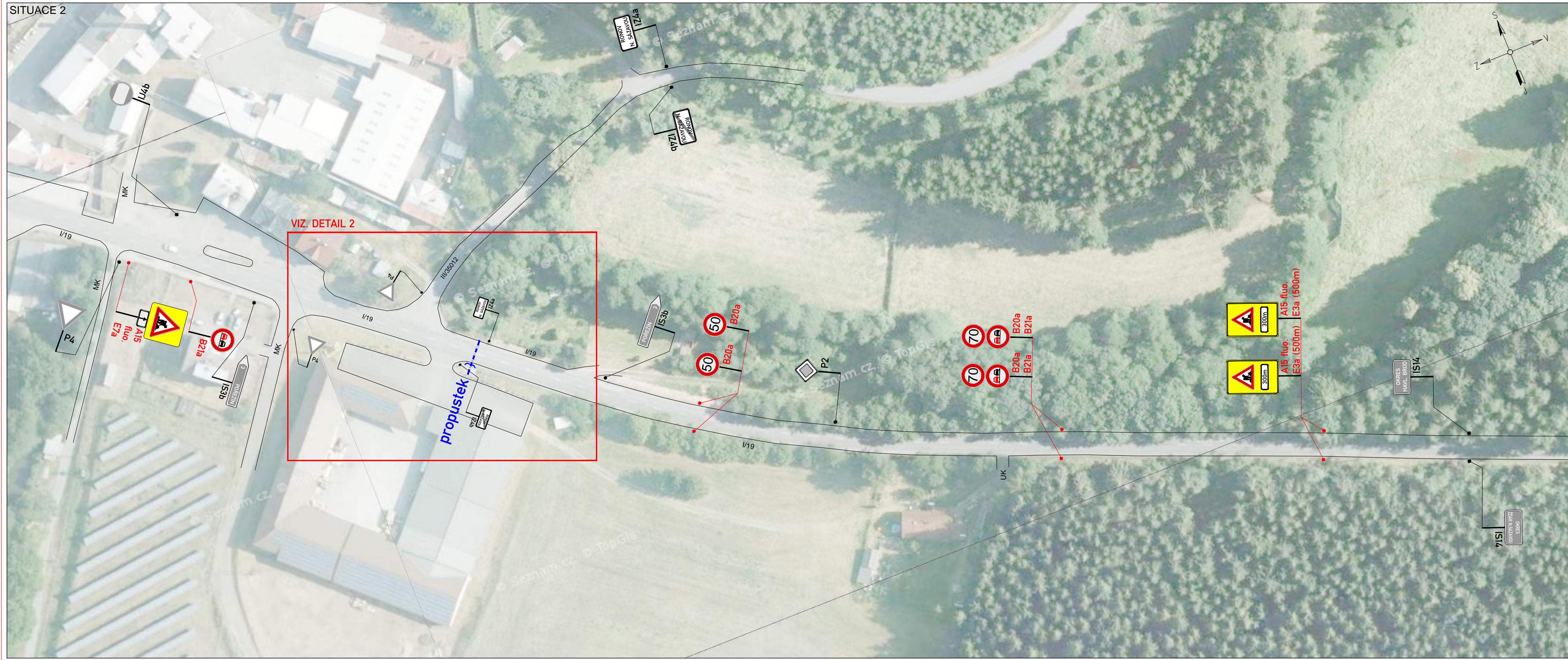
	PŘECHODNÉ DOPRAVNÍ ZNAČENÍ		PROPUSTEK
	STÁVAJÍCÍ DOPRAVNÍ ZNAČENÍ		
	STÁVAJÍCÍ DOPRAVNÍ ZNAČENÍ DOČASNĚ ZRUŠENO DLE POPISU		

POZNÁMKA:

- Umístění přechodného dopravního značení dle TP č.66 (Zásady pro označování pracovních míst na pozemních komunikacích)
- Stávající dopravní značení v rozporu s přechodnou úpravou provozu bude zneplatněno škrtnutím nebo zakrytím.
- Dopravní značení B28 umístěno 7 dní před zahájením stavby.

ZNAKOM Vysocina s.r.o. / SÍDLŮ: KOUNICOVA 297/38, 602 00 BRNO / E-MAIL: INFO@ZNAKOMVYSOCINA.CZ / TEL.: 725 015 243 / PRACOVNĚ: HOSOV 55, 586 01 JHLAVA		
Zodpovědný projektant: Daniel JANČÍK podpis: <i>[Signature]</i>	Hlavní inženýr projektu: Petr OŠMERA podpis: <i>[Signature]</i>	
Vypracoval: Daniel JANČÍK podpis: <i>[Signature]</i>	Technická kontrola: Petr BEDNÁŘ ml. podpis: <i>[Signature]</i>	

Okres: HAVLÍČKŮV BROD	Číslo zak.: 18V00002
Uzavřena silnice: -	Datum: 25.10.2018
Staničení uzavírky: -	Formát: 297x1360
Akce: I/19 PŘIBYSLAV - RONOV NAD SÁZAVOU [OZNAČENÍ STAVBY V ZIMNÍM OBDOBÍ]	Číslo přílohy: 1.2
Objekt: SO 181 DOPRAVNĚ INŽENÝRSKÁ OPATŘENÍ	



LEGENDA:

	PŘECHODNÉ DOPRAVNÍ ZNAČENÍ		PROPUSTEK
	STÁVAJÍCÍ DOPRAVNÍ ZNAČENÍ		
	STÁVAJÍCÍ DOPRAVNÍ ZNAČENÍ DOČASNĚ ZRUŠENO DLE POPISU		

POZNÁMKA:

- Umístění přechodného dopravního značení dle TP č.66 (Zásady pro označování pracovních míst na pozemních komunikacích)
- Stávající dopravní značení v rozporu s přechodnou úpravou provozu bude zneplatněno škrtnutím nebo zakrytím.
- Dopravní značení B28 umístěno 7 dní před zahájením stavby.

ZNAKOM Vysočina s.r.o. / SÍDLO: KOUNICOVA 297/38, 602 00 BRNO / E-MAIL: INFO@ZNAKOMVYSOCINA.CZ / TEL: 725 015 243 / PRACOVNÍ: HŘEŠŤOV 55, 586 01 JIHLAVA	Hlavní inženýr projektu: Petr OŠMERA podpis:	
Zodpovědný projektant: Daniel JANCÍK podpis:	Technická kontrola: Petr BEDNÁŘ ml. podpis:	
Okres: HAVLIČKŮV BROD	Číslo zak.: 18V00002	1.3
Uzavřena silnice: -	Datum: 25.10.2018	
Staničení uzavírky: -	Formát: 297x1490	
Ákce: I/19 PŘÍBYSLAV - RONOV NAD SÁZAVOU [OZNAČENÍ STAVBY V ZIMNÍM OBDOBÍ]	Číslo přílohy:	
Objekt: SO 181 DOPRAVNĚ INŽENÝRSKÁ OPATŘENÍ		