ETAPA 9B (PROVOZ SSZ)


PŘIBYSLAV
600m
600m
A15 fluo.
E3a (600m)
70
70
B20a
B21a
B20a
B21a
© Seznam.cz, © TopGis

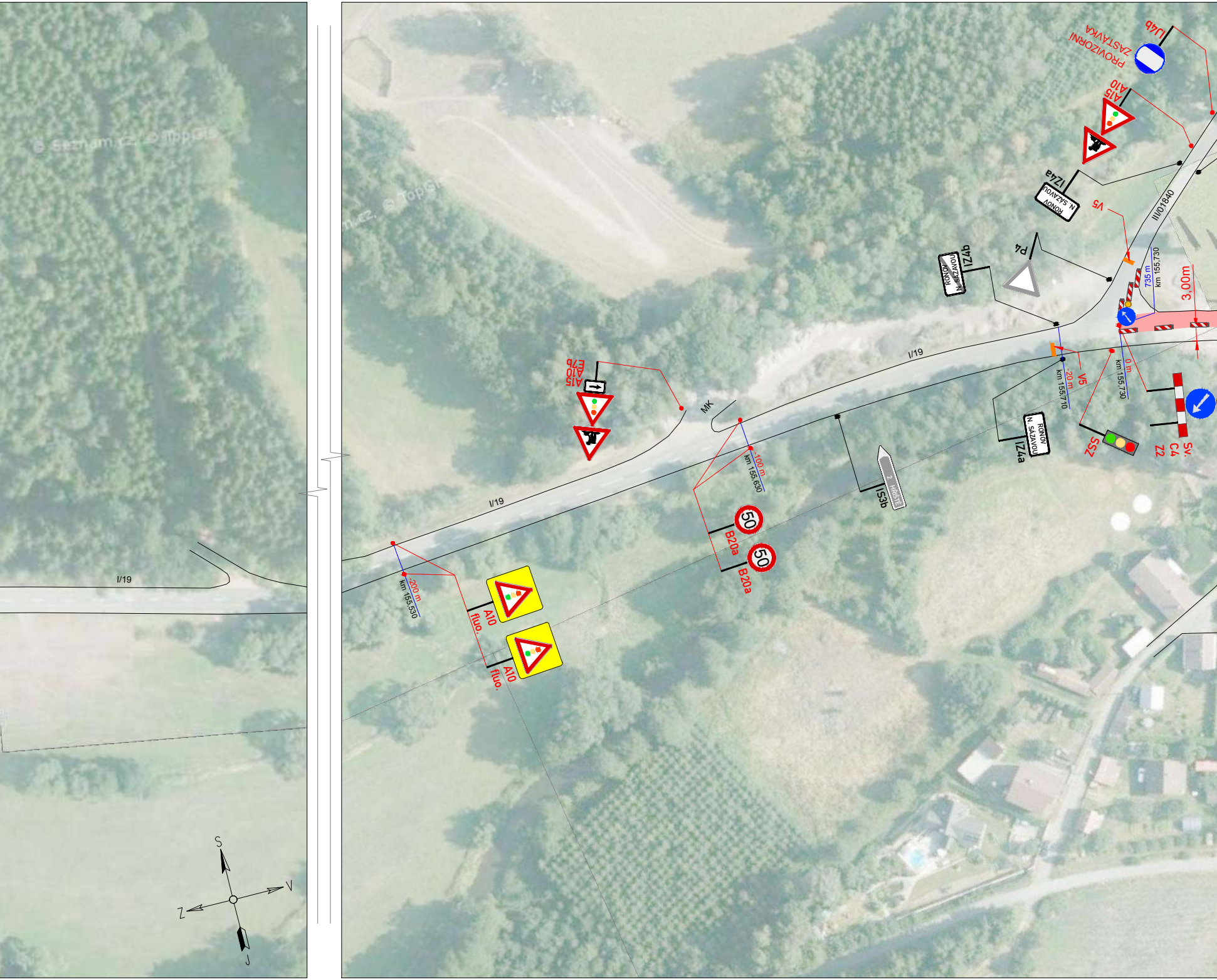

I/19
S
V
Z
J
MK
E7b
A10
A15
I/19
A10
fluo.
A10
fluo.
-200 m
km 155,530
-100 m
km 155,630
B20a
B20a
50
50
IS3b
2 HŘIŠTĚ
IZ4a
RONOV N. SÁZAVOU
IZ4b
RONOV N. SÁZAVOU
P4
IJ4b
PROVIZORNÍ ZASTÁVKA
A10
A15
IZ4a
RONOV N. SÁZAVOU
V5
III/01840
735 m
km 155,730
3,00m
V5
-20 m
km 155,710
0 m
km 155,730
S52
Sv.
C4
Z2

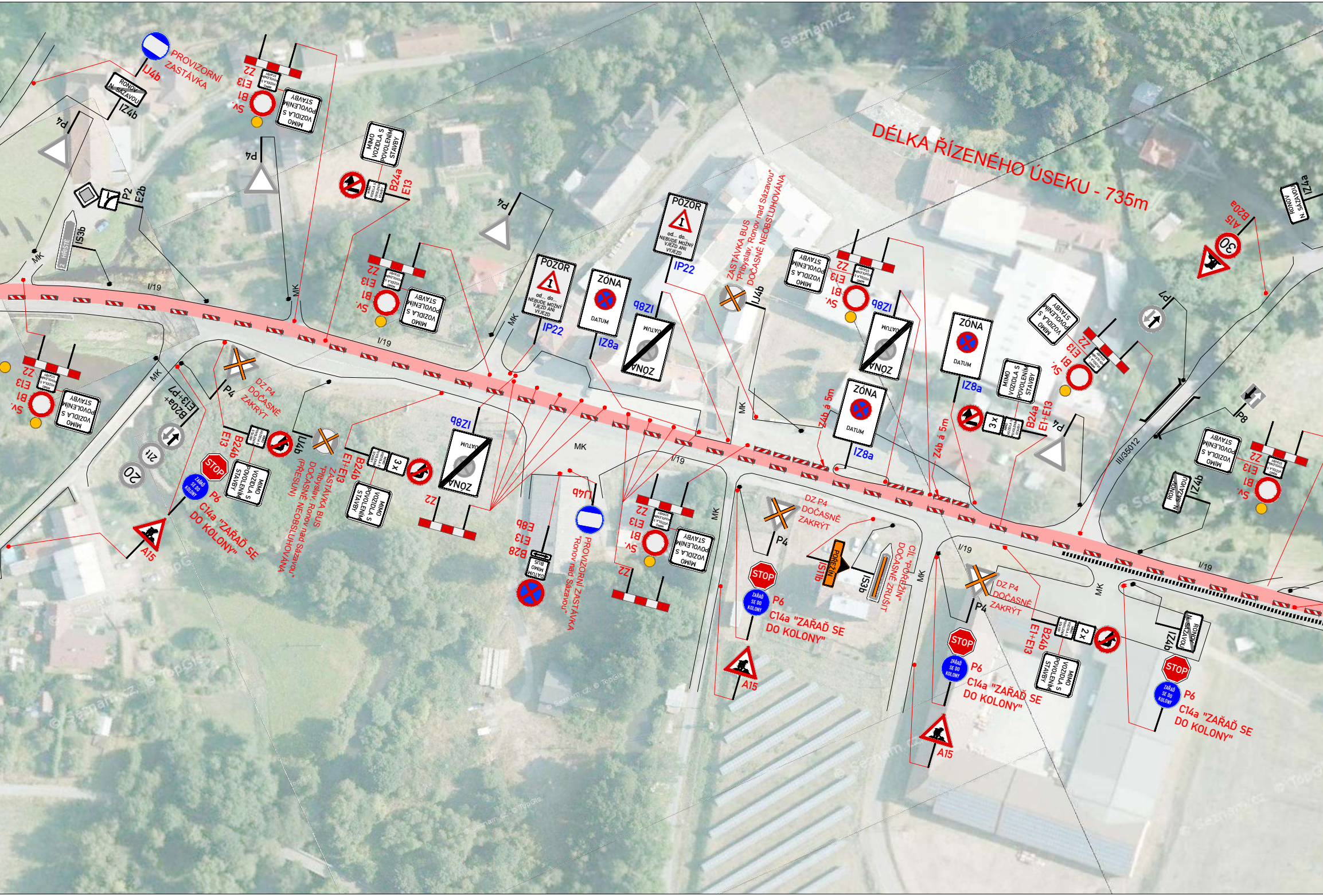
DÉLKA ŘÍZENÉHO ÚSEKU - 735m
PROVIZORNÍ ZASTÁVKA
IJ4b
RONOV N. SÁZAVOU
IZ4b
Z2
E13
B1
Sv.
MIMO VOZIDLA S POVOLENÍM STAVBY
P4
P2
E2b
IS3b
HŘIŠTĚ
B24a
E13
POZOR
od... do... NEBUDE MOŽNÝ VJEZD ANI VÝJEZD
IP22
ZÓNA
DATUM
IZ8a
IZ8b
ZASTÁVKA BUS "Přibyslav, Ronov nad Sázavou" DOČASNĚ NEOBSLUHOVÁNA
IJ4b
Z4b á 5m
A15
B20a
30
P7
P8
III/35012
I/19
MK
DZ P4 DOČASNĚ ZAKRYT
B20a+E13+P7
20
21t
STOP
ZAŘAĎ SE DO KOLONY
P6
C14a "ZAŘAĎ SE DO KOLONY"
B24b
E1+E13
3 x
2 x
ZASTÁVKA BUS "Přibyslav, Ronov nad Sázavou" DOČASNĚ NEOBSLUHOVÁNA (PŘESUN)
B28
E13
E8b
MIMO BUS
IJ4b
PROVIZORNÍ ZASTÁVKA "Ronov nad Sázavou"
IS11b
POŘEZÍN
IS3b
CÍL "POŘEZÍN" DOČASNĚ ZRUŠIT
Seznam.cz
© TopGis

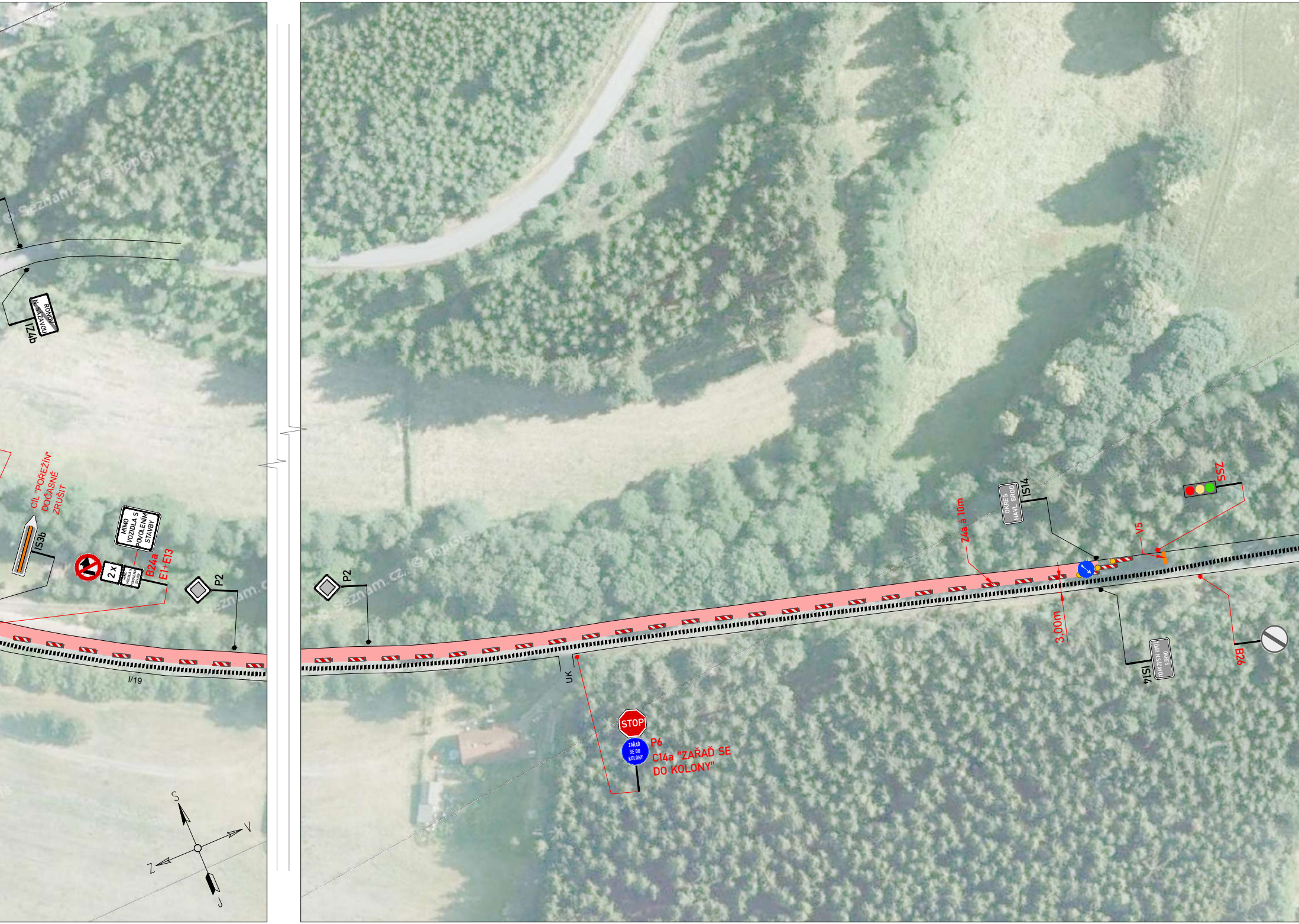
RONOV N. SÁZAVOU
IZ4b
CÍL "POŘEŽÍN" DOČASNĚ ZRUŠIT
IS3b
MIMO VOZIDLA S POVOLENÍM STAVBY
2 x
B24a
E1+E13
P2
I/19
P2
UK
STOP
ZAŘAĎ SE DO KOLONY
P6
C14a "ZAŘAĎ SE DO KOLONY"
Z4a á 10m
OKRES HAVL. BROD
IS14
3,00m
V5
SSZ
OKRES ŽĎÁR N.SÁZAVOU
IS14
B26
S
V
Z
J

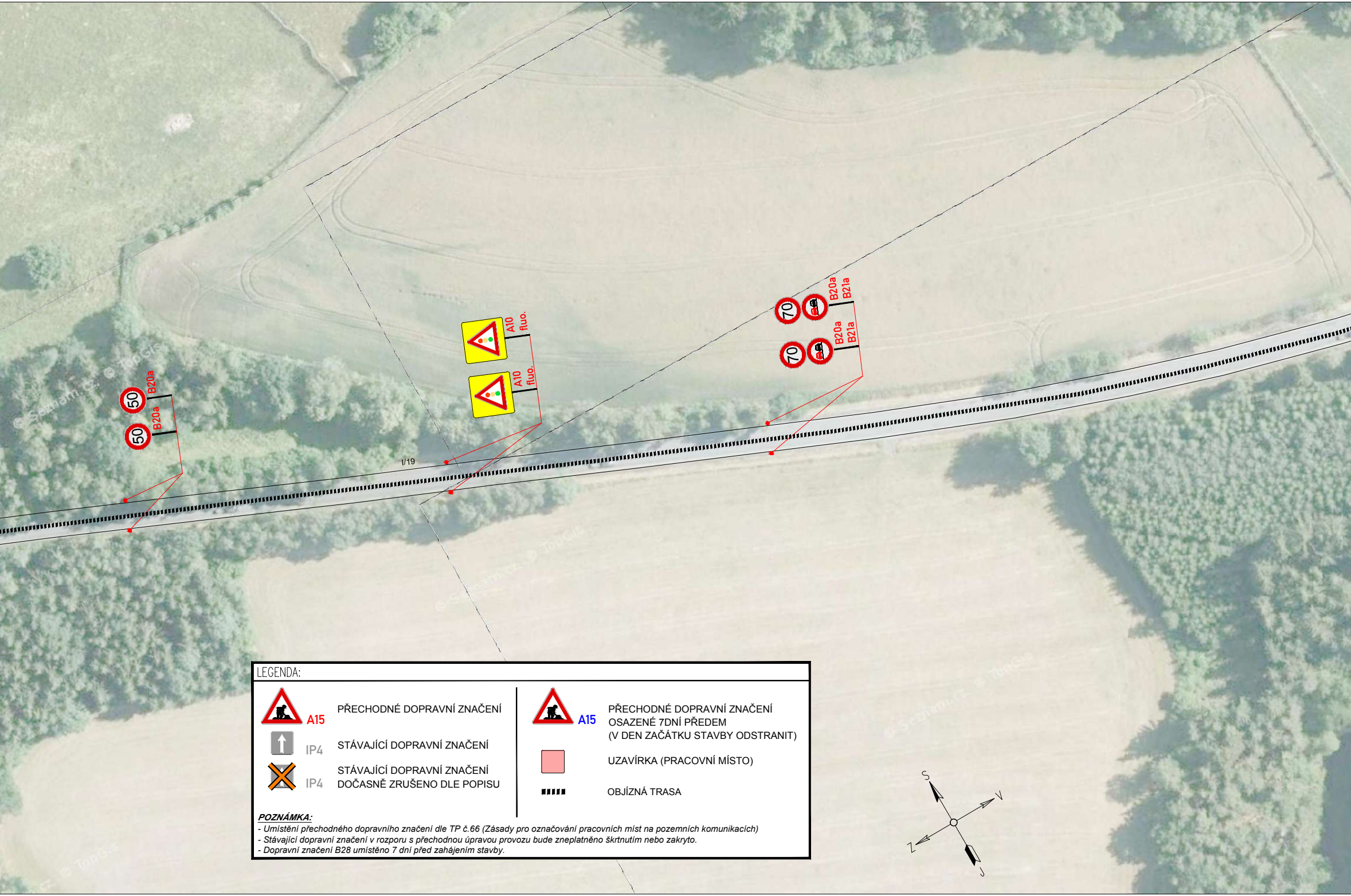
50
B20a
50
B20a
A10 fluo.
A10 fluo.
I/19
70
B20a
B21a
70
B20a
B21a
S
V
Z
J

LEGENDA:

A15	PŘECHODNÉ DOPRAVNÍ ZNAČENÍ
IP4	STÁVAJÍCÍ DOPRAVNÍ ZNAČENÍ
IP4	STÁVAJÍCÍ DOPRAVNÍ ZNAČENÍ DOČASNĚ ZRUŠENO DLE POPISU
A15	PŘECHODNÉ DOPRAVNÍ ZNAČENÍ OSAZENÉ 7DNÍ PŘEDEM (V DEN ZAČÁTKU STAVBY ODSTRANIT)
🟥	UZAVÍRKA (PRACOVNÍ MÍSTO)
▮▮▮▮▮	OBJÍZNÁ TRASA

POZNÁMKA:

- Umístění přechodného dopravního značení dle TP č.66 (Zásady pro označování pracovních míst na pozemních komunikacích)
- Stávající dopravní značení v rozporu s přechodnou úpravou provozu bude zneplatněno škrtnutím nebo zakryto.
- Dopravní značení B28 umístěno 7 dní před zahájením stavby.


ŽĎÁR N.S.
A15 fluo.
E3a (600m)
600m
600m
VIZ. POKRAČOVÁNÍ: OBJÍZDNÁ TRASA

OBJÍZDNÁ TRASA

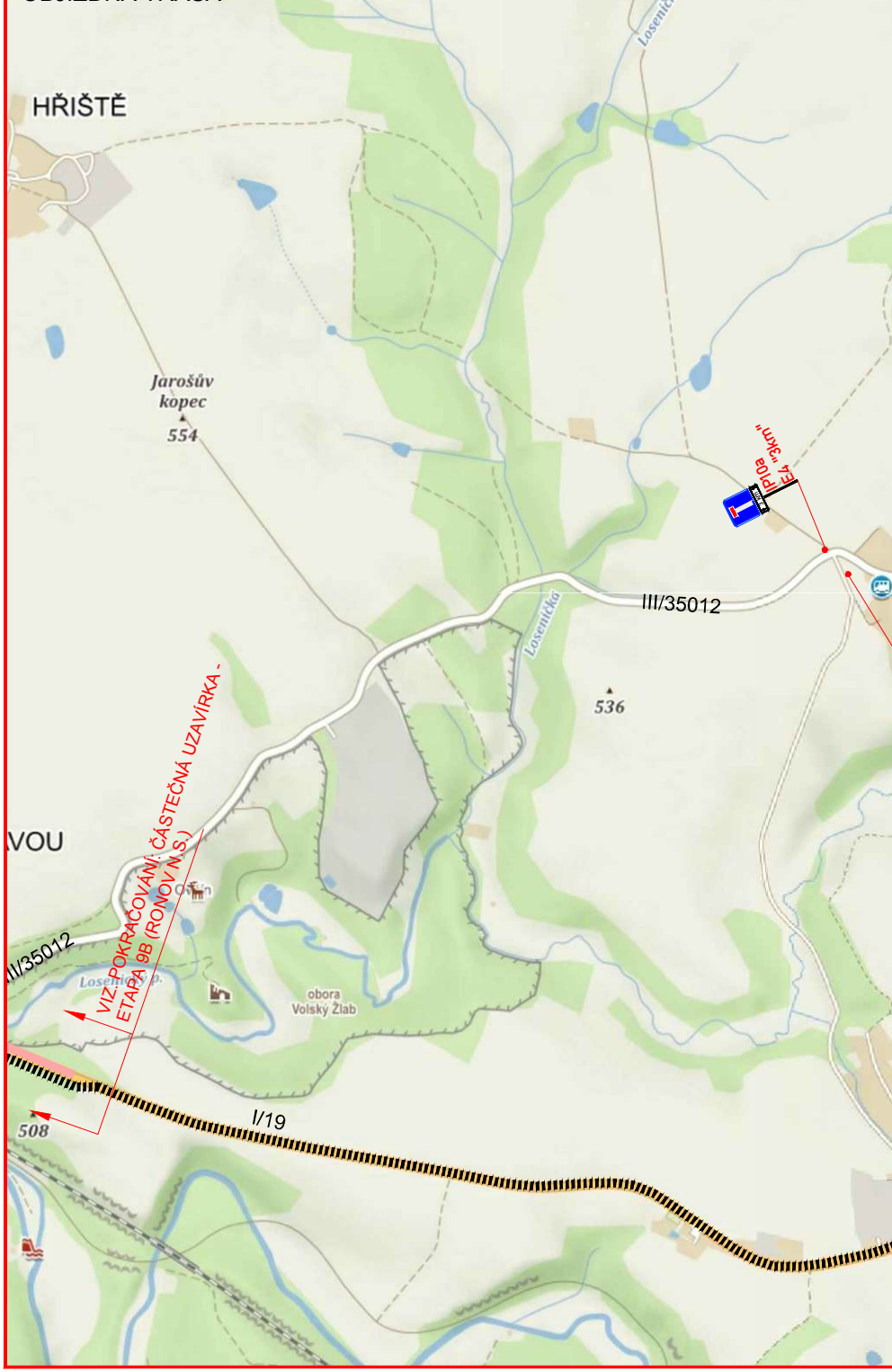
HŘIŠTĚ
Losenička
Jarošův kopec
554
IP10a
E4 "3km"
III/35012
Losenička
536
VOU
VIZ. POKRAČOVÁNÍ: ČÁSTEČNÁ UZAVÍRKA - ETAPA 9B (RONOV N.S.)
III/35012
Losenický p.
obora Volský Žlab
I/19
508

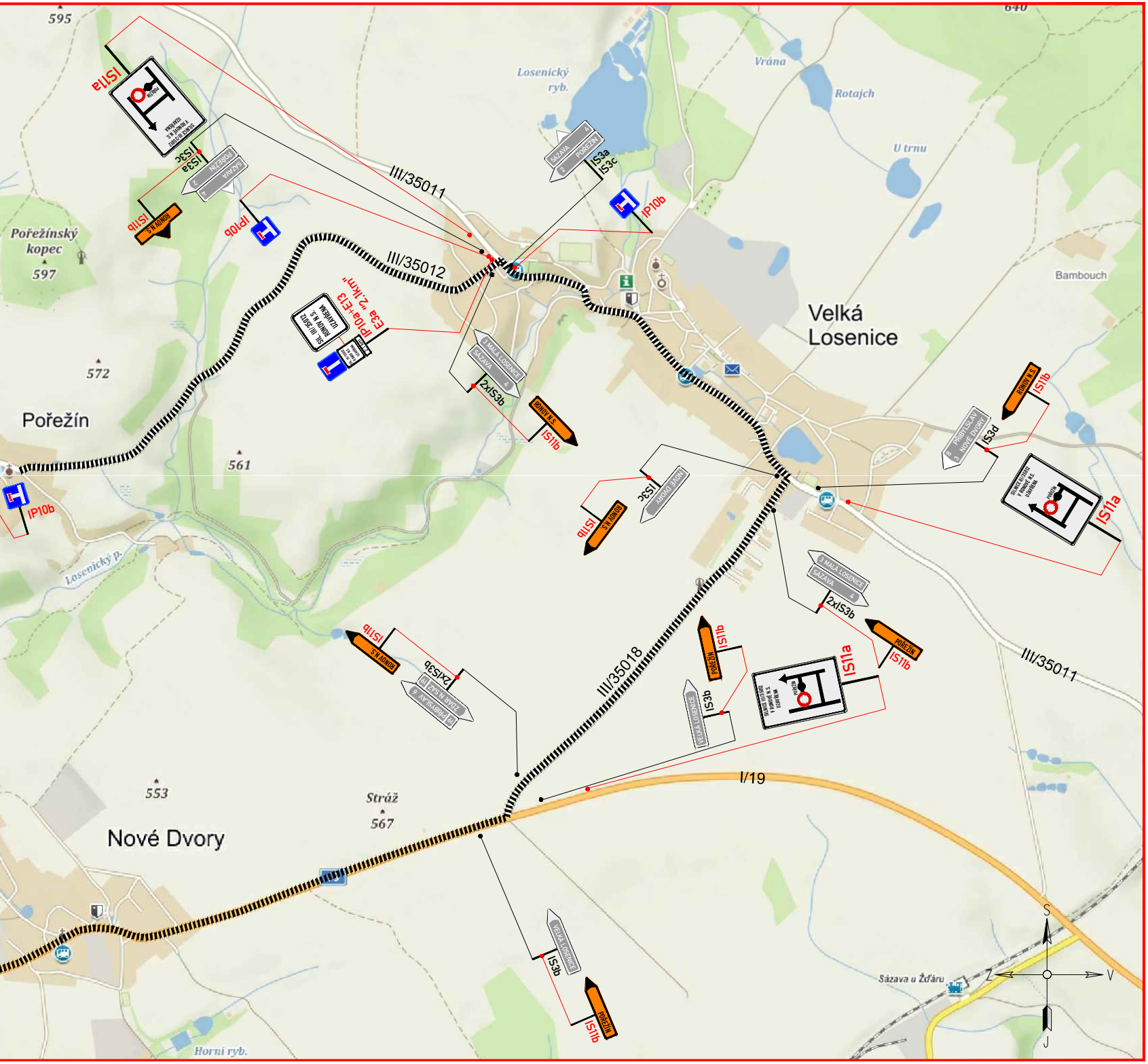
595
640
Losenický ryb.
Vrána
Rotajch
U trnu
Pořežínský kopec
597
572
Pořežín
561
Velká Losenice
Bambouch
Losenický p.
553
Nové Dvory
Stráž
567
Horní ryb.
Sázava u Žďáru
III/35011
III/35012
III/35018
I/19
IS11a
IS3a
IS3c
IS11b
IP10b
IP10a+E13
E3a "2,1km"
SIL. III/35012
RONOV N.S.
UZAVŘENA
2,1 km
2xIS3b
IS3d
IS3b
SILNICE III/35012
V RONOVĚ N.S.
UZAVŘENA
POŘEŽÍN
SÁZAVA
MALÁ LOSENICE
NOVÉ DVORY
PŘIBYSLAV
VELKÁ LOSENICE
RONOV N.S.
S
Z
V
J

PŘEHLEDOVÁ MAPA:

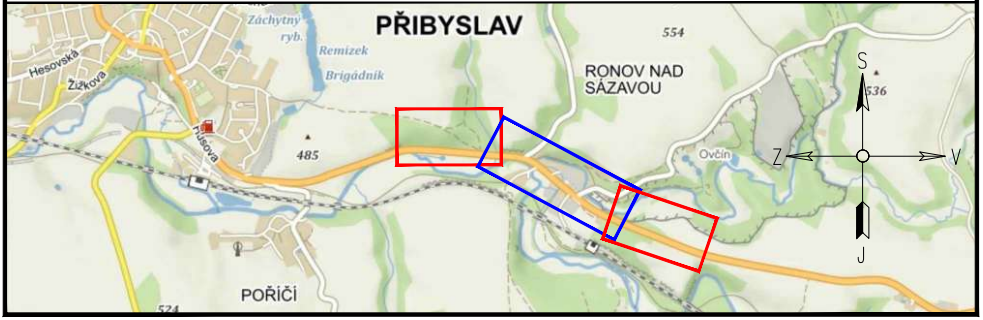
PŘIBYSLAV
Záchytný ryb.
Remízek
Brigádník
Hesovská
Žižkova
Husova
485
554
RONOV NAD SÁZAVOU
Ovčín
536
S
Z
V
J
POŘÍČÍ
524

ZNAKOM Vysočina s.r.o. / SÍDLO: KOUNICOVA 297/38, 602 00 BRNO / E-MAIL: INFO@ZNAKOMVYSOCINA.CZ / TEL.: 725 015 243 / PRACOVIŠTĚ: HOSOV 55, 586 01 JIHLAVA

Zodpovědný projektant: Daniel JANCÍK podpis:	Hlavní inženýr projektu: Petr OŠMERA podpis: Ošmera
Vypracoval: Daniel JANCÍK podpis:	Technická kontrola: Petr BEDNÁŘ ml. podpis:

Okres:	HAVLÍČKŮV BROD	Číslo zak.:	18V00002
Uzavřena silnice:	I/19	Datum:	05.03.2019
Staničení uzavírky:	–	Formát:	297x2840
Akce:	I/19 PŘIBYSLAV - RONOV NAD SÁZAVOU	Číslo přílohy:	1.9B
Objekt:	SO 181 DOPRAVNĚ INŽENÝRSKÁ OPATŘENÍ		