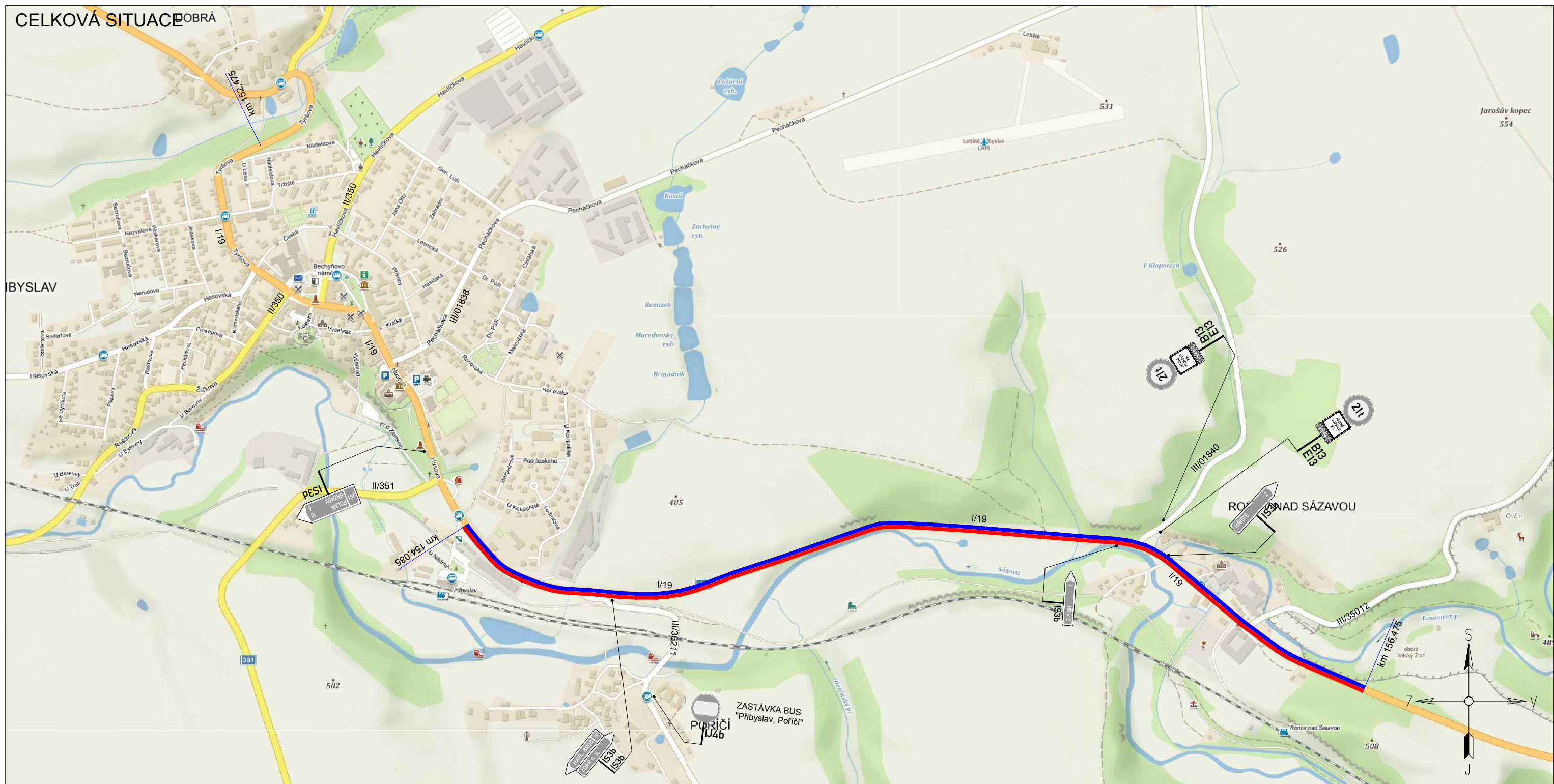





CELKOVÁ SITUACE OBŘÁ



LEGENDA:






-  PŘECHODNÉ DOPRAVNÍ ZNAČENÍ
-  STÁVAJÍCÍ DOPRAVNÍ ZNAČENÍ

 ÚSEK PRO REALIZACI PRACOVNÍCH MÍST DLE TP č. 66 [SCHÉMA B/1, B/2, C/1, C/2]

POZNÁMKA:

- Umístění přechodného dopravního značení dle TP č.66 (Zásady pro označování pracovních míst na pozemních komunikacích)
- Stávající dopravní značení v rozporu s přechodnou úpravou provozu bude zneplatněno škrtnutím nebo zakryto.
- Dopravní značení B28 umístěno 7 dní před zahájením stavby.

ZNAKOM Vysočina s.r.o. / SIDLO: KOUNICOVA 297/38, 602 00 BRNO / E-MAIL: INFO@ZNAKOMVYSOCINA.CZ / TEL.: 725 015 243 / PRACOVNĚ: HOSOV 55, 586 01 JIHLAVA

Zodpovědný projektant: Daniel JANCÍK podpis: 	Hlavní inženýr projektu: Petr OŠMERA podpis: 	
Vypracoval: Daniel JANCÍK podpis: 	Technická kontrola: Petr BEDNAŘ ml. podpis: 	

Okres: HAVLÍČKŮV BROD	Číslo zak.: 18V00002
Uzavřena silnice: -	Datum: 02.06.2019
Staničení uzavírky: -	Formát: 297x685
Akce: I/19 PŘIBYSLAV - RONOV NAD SÁZAVOU [DOKONČOVACÍ PRÁCE]	Číslo přílohy: 3.1
Objekt: SO 181 DOPRAVNĚ INŽENÝRSKÁ OPATŘENÍ	

