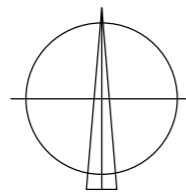


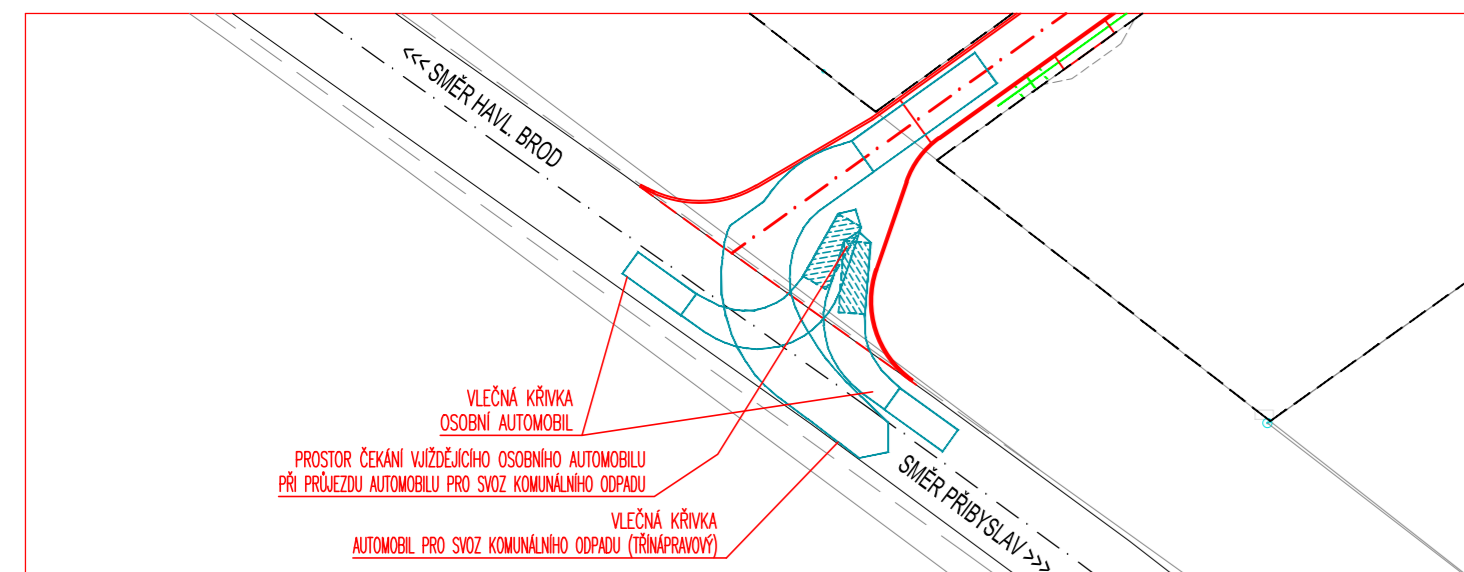
# SITUACE, DOPRAVNÍ ŘEŠENÍ 1:500



## DETAILY - VLEČNÉ KŘIVKY 1:500

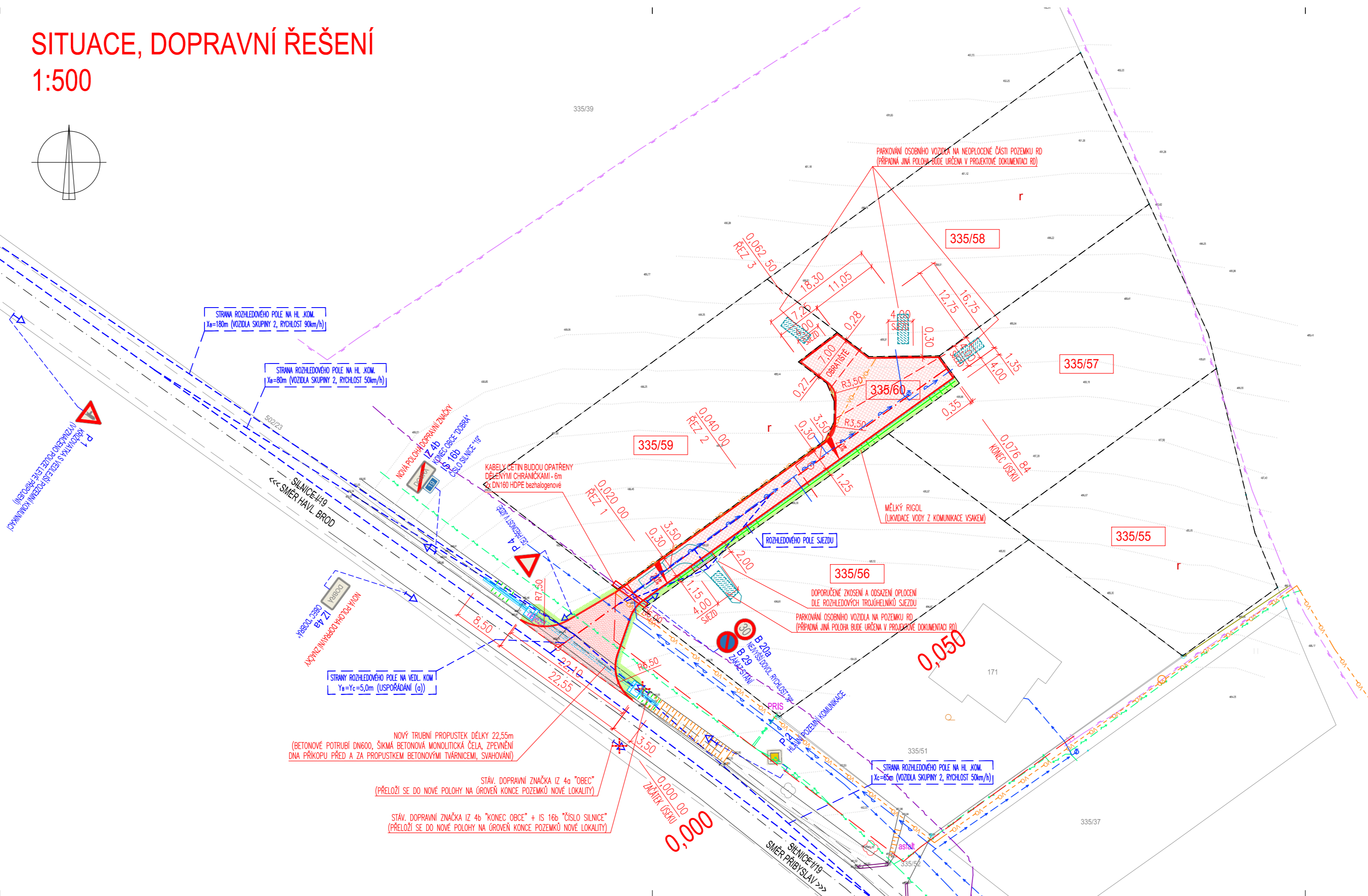
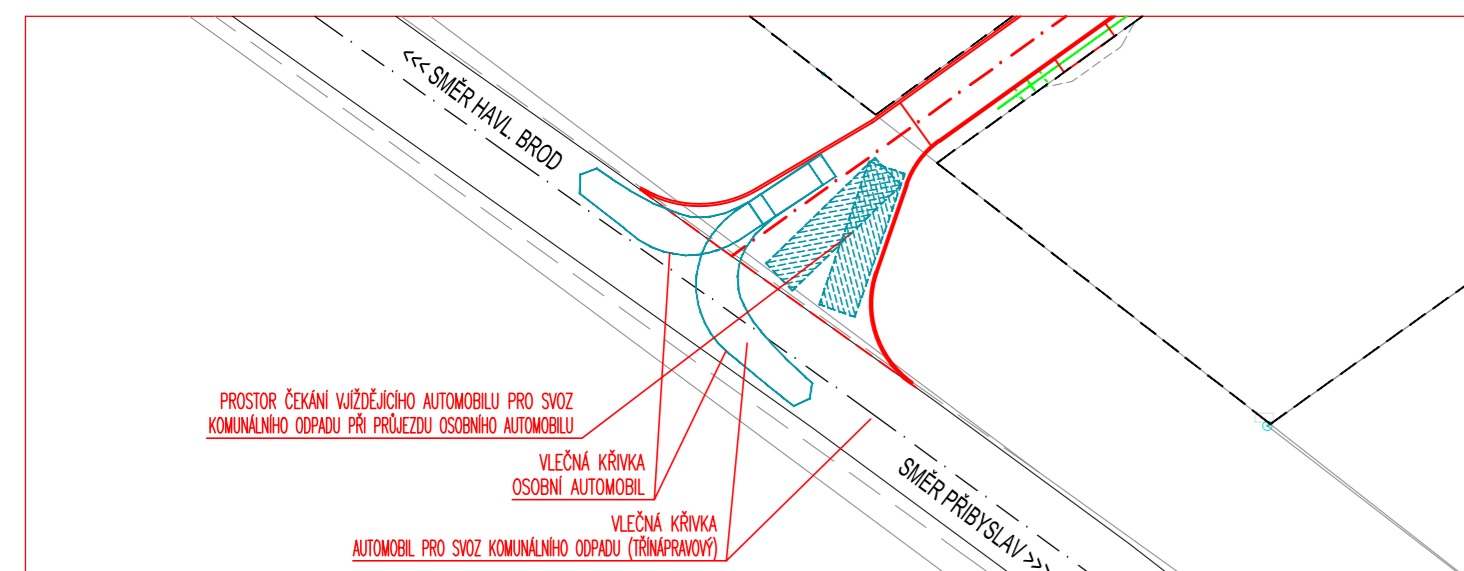
### VLEČNÉ KŘIVKY - VARIANTA 1

AUTOMOBIL PRO SVOZ KOMUNÁLNÍHO ODPADU VYJÍždĚJÍCÍ Z LOKALITY RODINNÝCH DOMŮ / OSOBNÍ AUTOMOBIL VYJÍždĚJÍCÍ DO LOKALITY  
POZNÁMKA: USPOŘADÁNÍ ZAJIŠŤUJE PLNÉ VYMÍSTĚNÍ UVEDENÝCH VOZIDEL NA VJEZDU I VÝJEZDU



### VLEČNÉ KŘIVKY - VARIANTA 2

AUTOMOBIL PRO SVOZ KOMUNÁLNÍHO ODPADU VYJÍždĚJÍCÍ DO LOKALITY RODINNÝCH DOMŮ / OSOBNÍ AUTOMOBIL VYJÍždĚJÍCÍ Z LOKALITY  
POZNÁMKA: USPOŘADÁNÍ ZAJIŠŤUJE PLNÉ VYMÍSTĚNÍ UVEDENÝCH VOZIDEL NA VJEZDU I VÝJEZDU



DOPRAVNÍ USPOŘADÁNÍ  
DLE ČSN 73 6110 JE NAVRŽENA MÍSTNÍ OBSLUŽNÁ KOMUNIKACE BEZ CHODNÍKŮ  
DOPRAVNÍM ZNAČENÍM JE OMEZENA RYCHLOST NA 30 km/h A VYZNAČEN ZÁKAZ STÁNÍ

BEZBARIÉROVÉ UŽÍVÁNÍ  
ŠÍŘKA (Příloha č. 2 k vyhlášce č. 398/2009 Sb. - článek 1.0.2)  
ŠÍŘKA SPLŇUJE POŽADAVEK NA MINIMÁLNÍ ŠÍŘKU 1,5m  
POZNÁMKA: DO TRAS NEZASAHUJÍ ŽÁDNÉ PŘEKÁŽKY (SLOUPY, STOŽÁRY, APOD.)  
PODÉLNÝ SKLON (Příloha č. 2 k vyhlášce č. 398/2009 Sb. - článek 1.1.2)  
PODÉLNÝ SKLON NEPŘESAHUJE V ŽÁDNÉM MÍSTĚ DOVOLENOU HODNOTU 8,33%  
POZNÁMKA: PRŮBĚH PODÉLNÉHO SKLONU JE ZŘEJMÝ Z VÝKRESU "PODÉLNÝ ŘEZ"  
PŘÍČNÝ SKLON (Příloha č. 2 k vyhlášce č. 398/2009 Sb. - článek 1.1.2)  
PŘÍČNÝ SKLON SPLŇUJE POŽADAVEK NA DOVOLENÝ PŘÍČNÝ SKLON MAX. 2,0%  
VODICÍ LINIE (Příloha č. 1 k vyhlášce č. 398/2009 Sb. - článek 1.2.1)  
PŘIROZENÁ VODICÍ LINIE - OBRUBNÍK PŘEVÝŠENÝ MIN. +0,06m

SJEZDY NA POZEMKY  
SNÍŽENÝ (NÁJEZDOVÝ) OBRUBNÍK (PŘEVÝŠENÝ +0,02m, RESP. NEPŘEVÝŠENÝ)

- LEGENDA PLOCH
- MÍSTNÍ KOMUNIKACE V MÍSTĚ PŘÍPOJENÍ NA SILNICI I/19 - ASFALTOVÝ KRYT
  - MÍSTNÍ KOMUNIKACE VČ. OBRATIŠTĚ - KRYT Z DLAŽBY
  - SJEZDY NA POZEMKY - KRYT Z DLAŽBY
  - VEGETAČNÍ ÚPRAVY - ZATRAVNĚNÍ
  - MĚLKÝ RIGOL - LIKVIDACE VODY Z KOMUNIKACE VSAKEM

- INŽENÝRSKÉ SÍTĚ - STÁVAJÍCÍ
- VODOVOD (VAS)
  - PLYNOVOD (RWE)
  - EL. VEDENÍ (E.ON)
  - SÍTĚ EL. KOMUNIKACÍ (CETIN)
- INŽENÝRSKÉ SÍTĚ - NOVÉ
- VODOVOD
  - VEŘEJNÉ OSVĚTLENÍ
  - CHRÁŇKA PRO DAT. KABELY

POZNÁMKY  
- PŘED ZAPOČETÍM ZEMNÍCH PRACÍ JE NUTNO VYTYČIT VEŠKERÉ PODZEMNÍ SÍTĚ  
- SÍTĚ NENÍ MOŽNO ODMĚŘOVAT Z TOHOTO VÝKRESU, BYLY VYNESENÝ POUZE INFORMATIVNĚ

VÝŠKOVÝ SYSTÉM B.p.v.		ING. LEOŠ POHANKA projektové a inženýrské služby Dolní 35, Nové Veselí, 592 14 tel.: 566 667 342, gsm: 602 663 045 IČO: 456 53 054, DIČ: CZ560315164 projekce@pohanka.net, www.pohanka.net	
HLAVNÍ PROJEKTANT	Ing. RADEK WASSERBAUER		
ZODP. PROJEKTANT	Ing. LEOŠ POHANKA		
VYPRACOVAL	Ing. MARTIN POHANKA	KRAJ	VYSOČINA
		STAVEBNÍ ÚŘAD	PŘIBYSLAV
MÍSTO STAVBY	K. Ú. DOBRÁ	INVESTOR	MĚSTO PŘIBYSLAV, IČ 00268097 BECHÝNOVO NÁMĚSTÍ 1, 582 22 PŘIBYSLAV
AKCE	PŘIBYSLAV, MÍSTNÍ ČÁST DOBRÁ LOKALITA RODINNÝCH DOMŮ IO 01.1 MÍSTNÍ KOMUNIKACE VČ. DRENÁŽE	FORMÁT	4A4
		DATUM	11/2016
		STUPEŇ	DSP
		ČÍSLO ZAKÁZKY	173/15
		ZMĚNA	
OBSAH VÝKRESU	SITUACE, DOPRAVNÍ ŘEŠENÍ	ČÁST DOK.	C.
		MĚŘÍTKO	1:500
		Č. PARÉ	01