SITUACE DIO - DETAIL 1

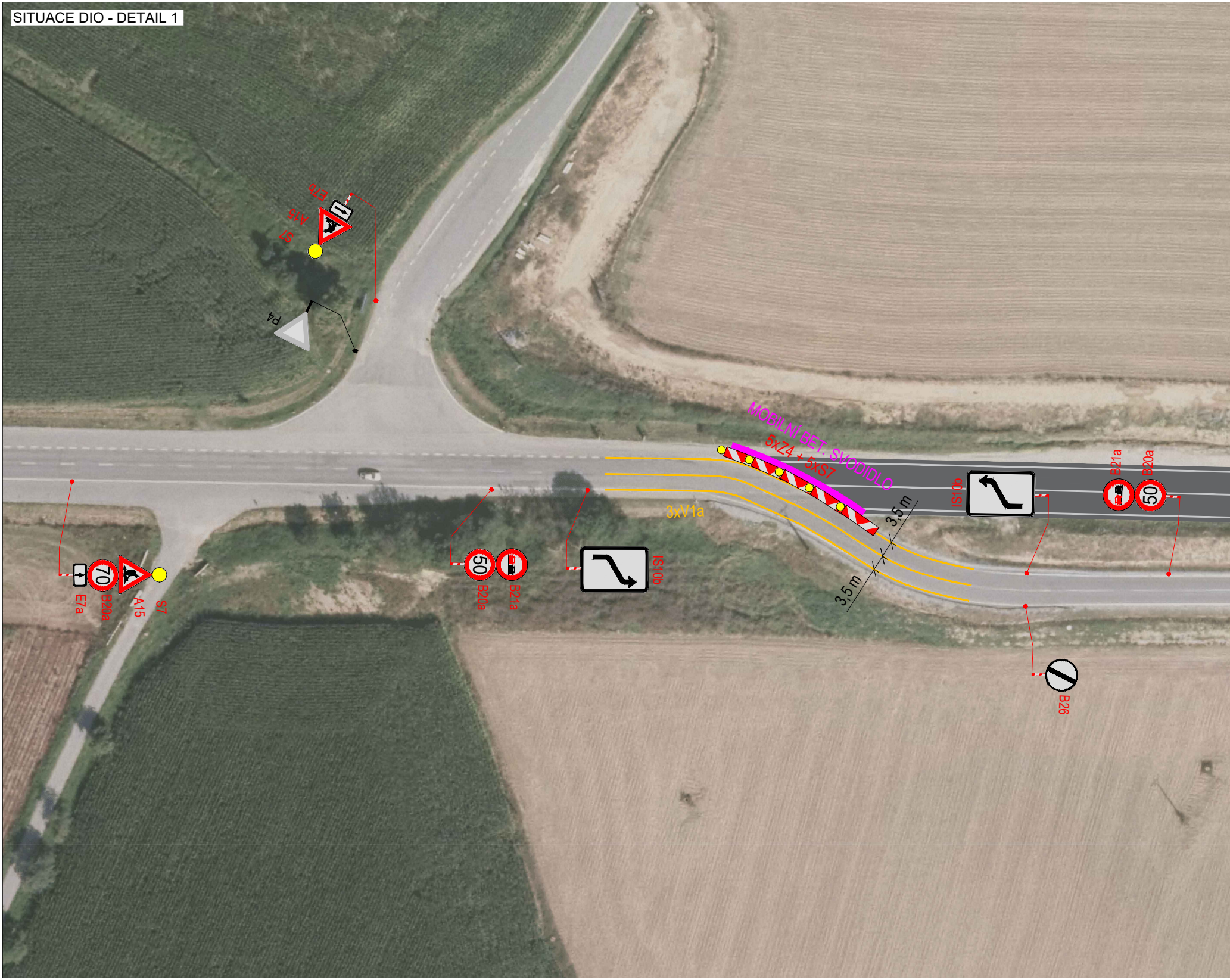
E7b
A15
S7
P4
MOBILNÍ BET. SVODIDLO
5xZ4 + 5xS7
3,5 m
3,5 m
3xV1a
IS10b
B21a
B20a
50
70
E7a
B20a
A15
S7
50
B20a
B21a
IS10b
B26

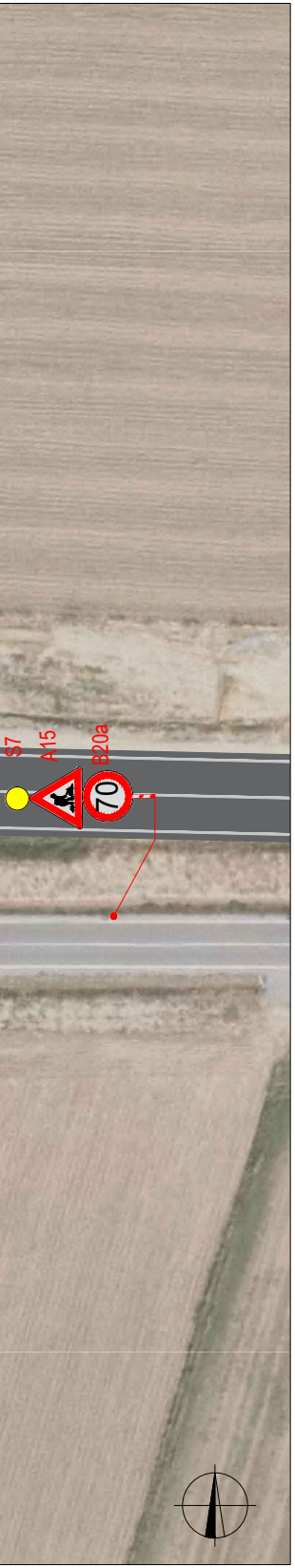
S7
A15
B20a
70

SITUACE DIO - DETAIL 2

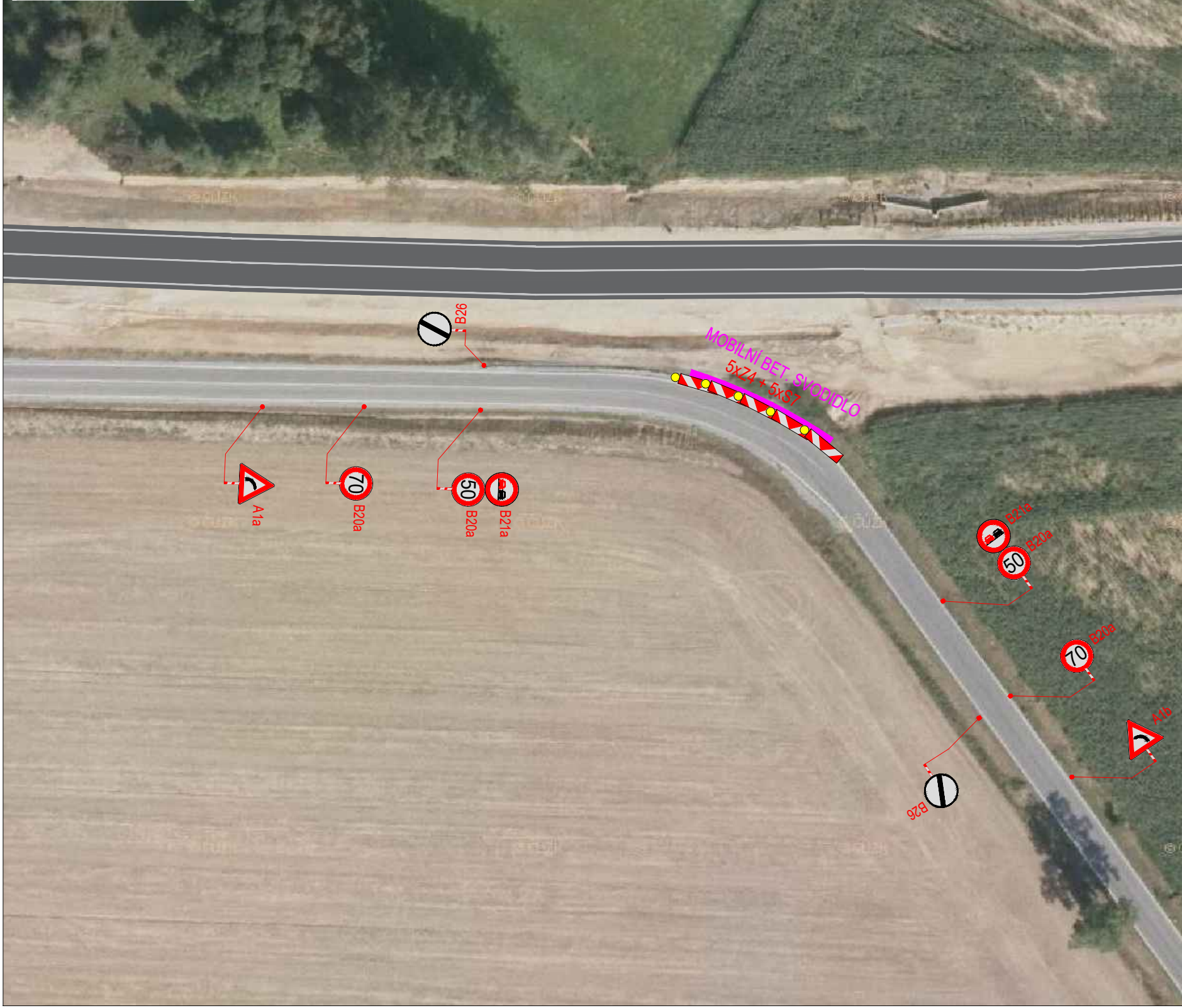
B26
MOBILNÍ BET. SVODIDLO
5xZ4 + 5xS7
A1a
70
B20a
50
B20a
B21a
B21a
50
B20a
70
B20a
A1b
B26

SITUACE DIO - DETAIL 3

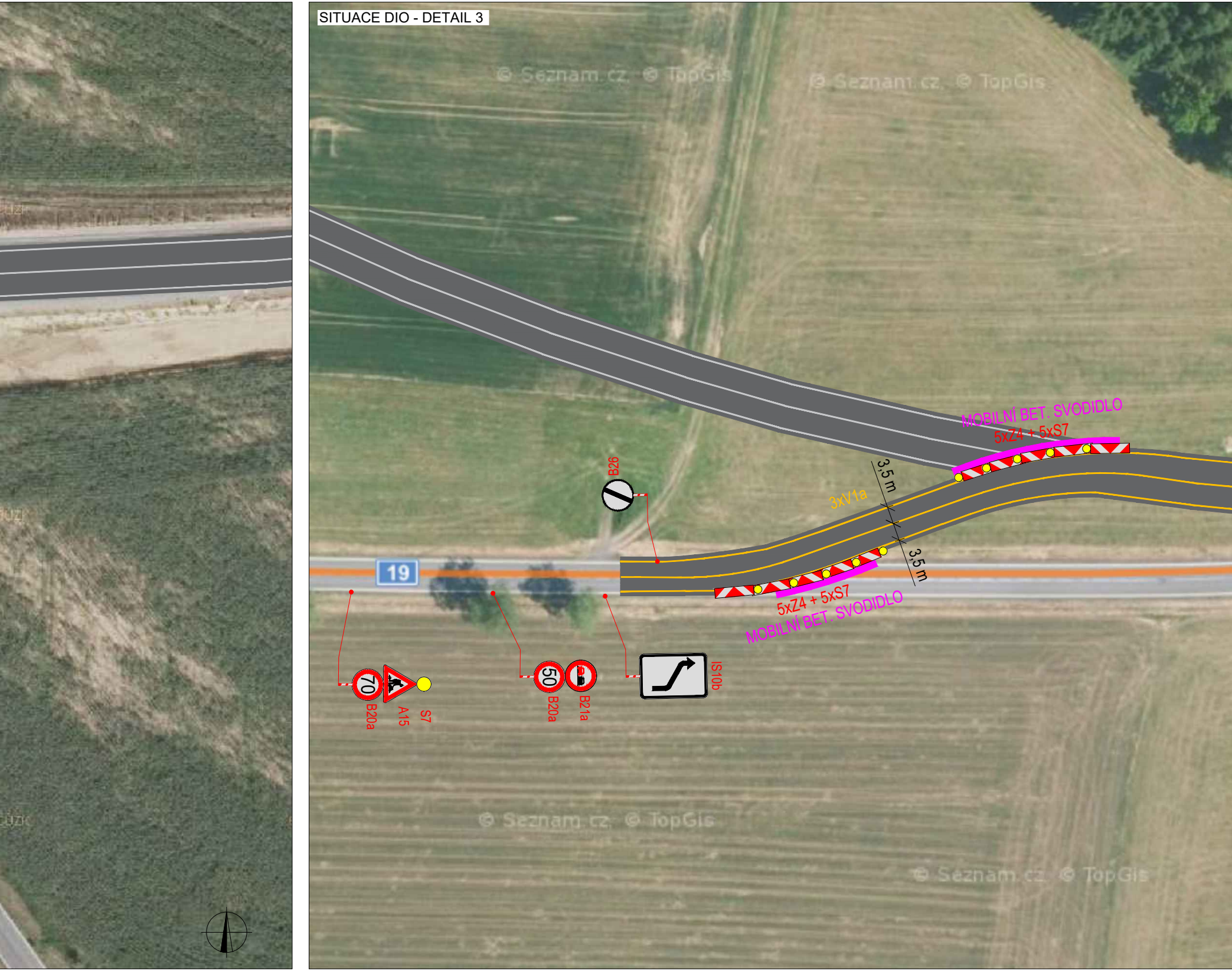
MOBILNÍ BET. SVODIDLO
5xZ4 + 5xS7
3,5 m
3xV1a
B26
3,5 m
19
5xZ4 + 5xS7
MOBILNÍ BET. SVODIDLO
70
B20a
A15
S7
50
B20a
B21a
IS10b

© Seznam.cz, © TopGis

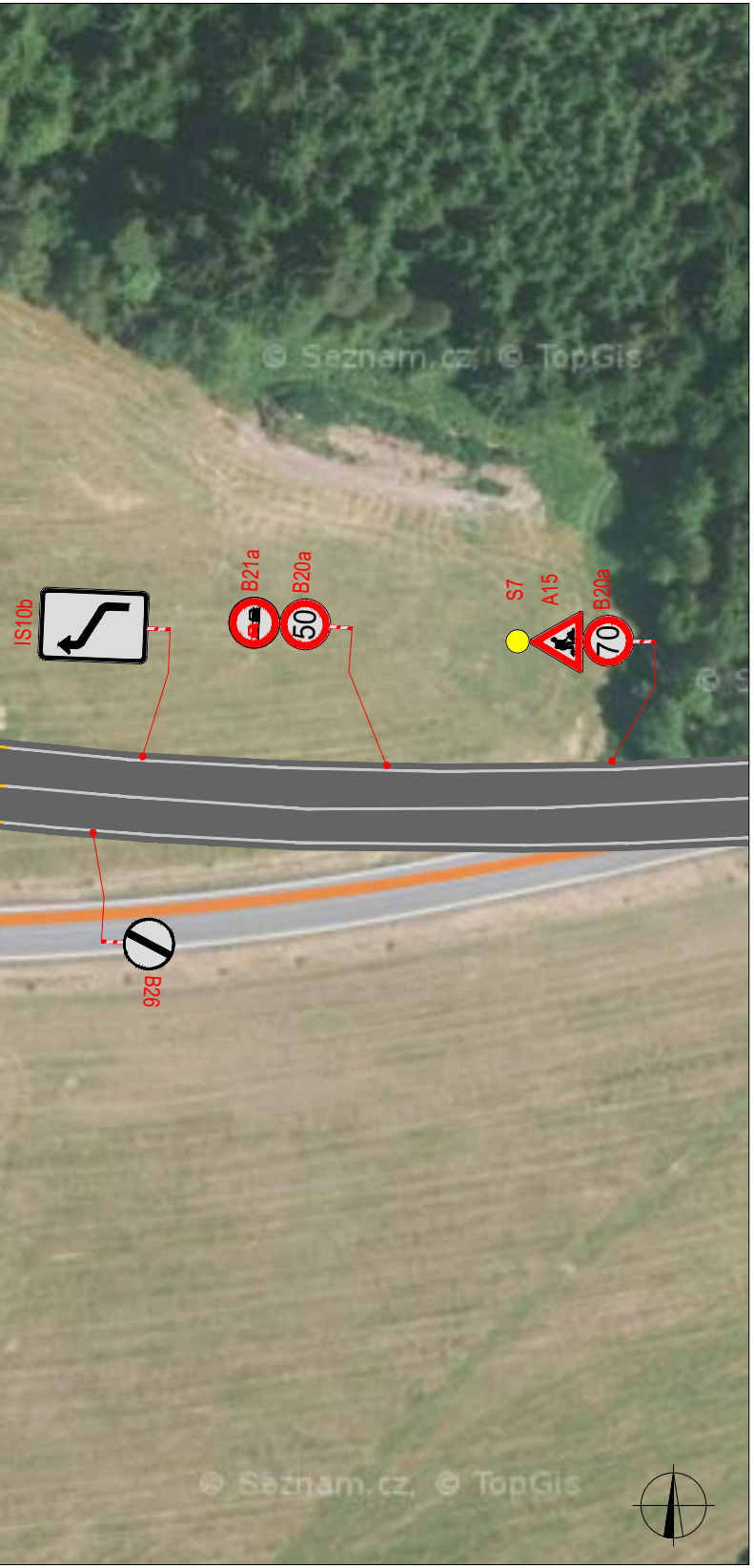
IS10b
B21a
B20a
50
S7
A15
B20a
70
B26
© Seznam.cz, © TopGis
© Seznam.cz, © TopGis

PLATNOST DOKUMENTACE

V .... dne	V .... dne	V .... dne ....
V .... dne		

SITUACE ŠIRŠÍCH VZTAHŮ

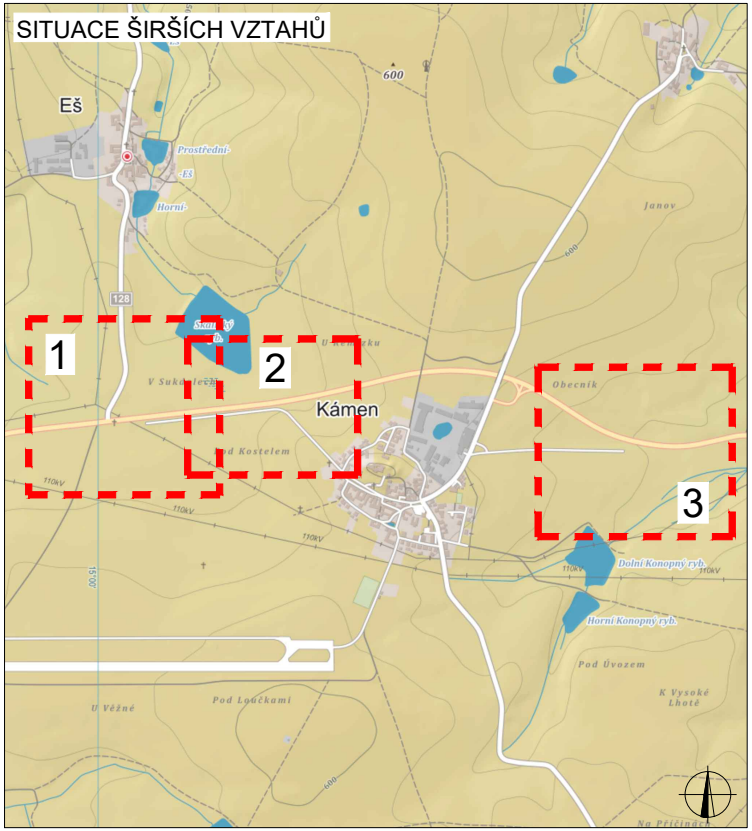
Eš
Kámen
1
2
3
Prostřední
Horní
128
Obecník
Janov
600
Dolní Konopný ryb.
Horní Konopný ryb.
Pod Úvozem
K Vysoké Lhotě
Pod Loučkami
U Věžné
Na Příčinách
110kV

LEGENDA

STOP P6	TRVALÉ SVISLÉ DOPRAVNÍ ZNAČENÍ
STOP P6	DOČASNĚ ZNEPLATNĚNÉ TRVALÉ DOPRAVNÍ ZNAČENÍ
STOP P6	NAVRŽENÉ PŘECHODNÉ DOPRAVNÍ ZNAČENÍ
⬜	STÁVAJÍCÍ VDZ
🟧	NAVRŽENÉ PŘECHODNÉ VDZ
🟪	BETONOVÁ SVODIDLA

ZODPOVĚDNÝ PROJEKTANT:	Richard Peška	
VYPRACOVAL:	Tomáš Kalivoda	Kalivoda
KONTROLOVAL:	Lukáš Beránek	

NÁZEV STAVBY:

OBCHVAT OBCE KÁMEN - I/19

okres Pelhřimov, kraj Vysočina

OBSAH:

Situace dopravně-inženýrských opatření

ČÍSLO ZAKÁZKY:	
DATUM:	03/2020
FORMÁT:	7xA4
MĚŘÍTKO:	-
ÚČEL:	RDS

VYZNAČ DOPRAVNÍ ZNAČENÍ

VYZNAČ, s.r.o.
Srázná 5113/1, 586 01 Jihlava

ČÍSLO PŘÍLOHY:	SOUPRAVA:
1	