

VY04. Peperek

KM ID (ÚAP jev 36b): 133

Poloha: 49,569614 N, 15,866198 E

Plocha KM: 12,3 ha

Katastrální území: Sázava u Žďáru nad Sázavou, Najdek na Moravě

Průchodnost KM: P – průchozí bez omezení

Navazující KM: 18. Štěnice

Priorita realizace: 1/5 (nízká) – migrační profil s nízkými riziky

Celková nákladnost: € / € € € (nízká)



Charakteristika stavu krajiny

Jižní hranici KM částečně tvoří řeka Sázava přitékající od jihozápadu a v krátkém úseku protékající souběžně s tratí ve vzdálenosti cca 60-70 m. Území KM se nachází v lesnaté oblasti v jihozápadní části CHKO Žďárské vrchy (větší část KM je ve II. zóně ochrany, západní cíp KM je ve III. zóně ochrany). Cca polovina plochy KM se nachází v regionálním biocentru NKOD-1565 – Peperek. Toto biocentrum leží na nadregionálním biokoridoru NKOD-125-K124 – Žákova Hora a zároveň z něj vychází regionální biokoridor NKOD-449. Územní plány do plochy KM neumísťují nové rozvojové (zastavitelné) plochy.

Migrační bariéry








Železniční trať – dvoukolejná železniční trať č. 250 protíná KM zčásti nad úroveň okolního terénu, na většině míst však jde přibližně v jeho úrovni a v menší části i pod úroveň (na sever od trati se místy zvedají strmější skalnaté svahy).

Význam území z hlediska migrací

Místo je v současné době dobře průchozí, byla zde zjištěna vysoká míra pohybu místních populací živočichů, mortalita na migračních bariérách nebyla zjištěna. Z toho lze usuzovat, že místo je dobře průchozí i pro cílové druhy velkých savců.



Návrhy opatření pro zvýšení průchodnosti KM

Typ opatření	Legenda	Popis opatření	Efektivita opatření	Dotčený subjekt
 Úpravy dopravní infrastruktury		a) Příkazová značka pro strojvedoucího k výstražnému zahoukání před vjezdem do kritického místa nebo b) instalace varovného systému v úseku KM upozorňující okolní živočichy zvukem na příjezd vlaku.	a) € /  b) €€ / 	Správa železnic
 Krajinný management		Realizace pásu bezlesí pro zvýšení přehlednosti úseku pro strojvedoucí i živočichy o šířce 5 m od okraje železniční trati.	€ / 	Správa železnic

