

## VY14. Možlava

**KM ID (ÚAP jev 36b):** -

**Poloha:** 49,700959 N, 15,525536 E

**Plocha KM:** 36,9 ha

**Katastrální území:** Skuhrov u HB, Tis u Habrů, Kámen u Habrů

**Průchodnost KM:** K3 – území s bariérou středního významu

**Navazující KM:** -

**Priorita realizace:** 2/5 (nízká) – migrační profil s malými omezeními

**Celková nákladnost:** €/€€€ (nízká)



### Charakteristika stavu krajiny

Zemědělská krajina protkaná menšími i většími lesními celky. Na ploše KM nejsou vymezeny žádné prvky nadregionální či regionální úrovně ÚSES. V jižním cípu KM je vymezeno lokální biocentrum. ÚP obce Kámen vymezuje koridor pro přeložku silnice I/38 (obchvat obce) – jižní část obchvatu se napojí původní trasu silnice na severní hranici plochy KM.

### Migrační bariéry













**Silnice I/38** – silnice s vysokou intenzitou dopravy (7 410 voz., RPDI – všechny dny, ŘSD 2016). Rovněž relativně přehledný úsek s jednostranným svodidlem. Pod silnicí protéká potok dojitým propustkem vhodným pro savce do velikosti lišky. Na silnici jsou zaznamenány občasné srážky se zvěří. **Bezlesí** – z východní strany silnice je rozsáhlé pole, ze západní strany louka. **Zástavba** – navržený obchvat obce Kámen nepředstavuje významnou bariéru.

### Význam území z hlediska migrací

Přechod silnice byl potvrzen u druhů srnec obecný, zajíc polní a liška obecná. Propustek pod silnicí využívá vydra říční.



## Návrhy opatření pro zvýšení průchodnosti KM

Typ opatření	Legenda	Popis opatření	Efektivita opatření	Dotčený subjekt
 Úpravy dopravní infrastruktury		Dopravní značka „Pozor zvěř“ s varovnými světly (aktivní pouze za soumraku a svítání).	€€ / 	Ředitelství silnic a dálnic ČR
		<ol style="list-style-type: none"> <li>Omezení rychlosti v celém úseku v nočních hodinách na 70 km/h.</li> <li>Zákaz předjíždění v celém úseku.</li> <li>Výstražný červený asfalt.</li> <li>Odrázky proti zvěři.</li> </ol>	€€ / 	
 Krajinný management		Pravidelná údržba okrajů silnice kosením pro zvýšení přehlednosti úseku pro řidiče i živočichy.	€ / 	
		Realizace pásu vegetace v parametrech lokálního biokoridoru pro navedení migrujících živočichů přes kritické místo.	€€ / 	Obec Skuhrov u HB, vlastníci pozemků
 Ostatní	bez legendy na mapě	Změna ve vrstvě migračních koridorů – doplnění toho kritického místa do vrstvy jevu 36b.	€ / 	AOPK ČR

