

VY26. Pelestrom

KM ID (ÚAP jev 36b): 257

Poloha: 49,652783 N, 15,553098 E

Plocha KM: 34,3 ha

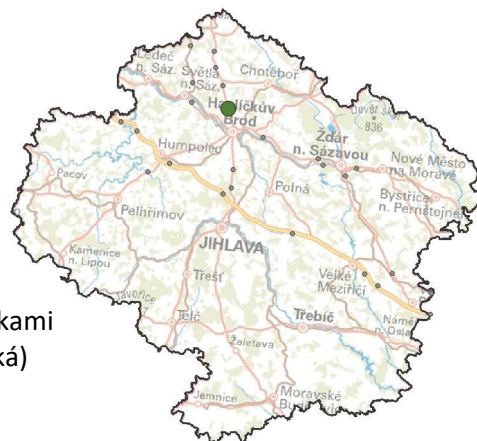
Katastrální území: Veselý Ždár, Radostín u HB, Zbožice, Knyk

Průchodnost KM: K2 – území s významnou bariérou

Navazující KM: -

Priorita realizace: 4/5 (vyšší) – migrační profil s velmi vysokými srážkami

Celková nákladnost: 1. fáze €€/€€€ (střední), 2. fáze €€€/€€€ (vysoká)



Charakteristika stavu krajiny

V okolní krajině se nachází větší lesní celky v současné době silně zasažené kůrovcovou kalamitou. Na území KM ani v jeho okolí se nenacházejí žádná zvláště chráněná území. Plochu KM protíná regionální biokoridor NKOD-428, který nedaleko KM ústí do regionálních biocenter: NKOD-B05 – Pelestrom na JZ straně od KM a NKOD-722 – Volský vrch na SV straně od KM. Územní plány do plochy KM neumisťují nové rozvojové (zastavitelné) plochy.

Migrační bariéry





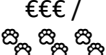



Silnice I/38 – hlavní migrační překážka, intenzita dopravy 7 410 voz. (RPDI – všechny dny, ŘSD 2016). Silnice o třech pružích, rovný, přehledný a kvůli tomu i velmi rychlý úsek. Silnice v místě KM je pro zvířata překonatelná, nese to s sebou ovšem zvýšené riziko střetu s vozidly. Na silnici dochází k velmi častým srážkám zvířete s vozidly včetně výskytu shluku KDE+ (CDV, www.srazenazver.cz). Silnice je na mírném násypu. Na silnici se nachází propustek přes drobnou vodoteč, který je využitelný pro savce do velikosti lišky. Silnice k tomuto vodnímu toku mírně klesá – narovnaním nivelety silnice by díky tomu zde byla možná realizace migračního podchodu.

Význam území z hlediska migrací

Po obou stranách silnice je les, to umožňuje zvířatům počkat v úkrytu a přecházet v době klidnější dopravní situace (například v nočních hodinách). Přechod byl potvrzen u druhů: zajíc polní, prase divoké, srnec obecný, liška obecná, kuna sp. Ze záběrů z fotopastí je patrné, že okolní lesy jsou hojně využívány běžnými druhy našich savců.



Návrhy opatření pro zvýšení průchodnosti KM

Typ opatření	Legenda	Popis opatření	Efektivita opatření	Dotčený subjekt
 Úpravy dopravní infrastruktury		<p><u>1. Fáze opatření:</u> systém aktivní detekce pohybu živočichů na silnici II/603 + doplňková opatření (pás bezlesí, zákaz předjíždění, výstražný červený asfalt).</p> <p>Zrušení resp. přesunutí „parkoviště“ - rozšířeného zpevněného zálivu na okraji silnice ve směru na Havlíčkův Brod pro snížení rušení migrujících živočichů přítomností člověka.</p>	€€ / 	Ředitelství silnic a dálnic ČR
		<p><u>2. Fáze opatření:</u> výhledová realizace migračního podchodu v místech propustku pro drobnou vodoteč (např. v rámci rekonstrukce komunikace) o parametrech dostatečných pro migraci živočichů kat. A. Včetně naváděcího oplocení.</p>	€€€ / 	
 Krajinový management		<p>Ochranná zóna okolo systému aktivní detekce/migračního podchodu o pol. 500 m:</p> <ul style="list-style-type: none"> - úprava lesního hospodaření v pro stabilizaci podmínek prostředí a zvýšení jeho atraktivity. Preference individuální ochrany výsadeb před plošným oplocováním; - omezení mysliveckého hospodaření pro vytvoření klidové zóny. 	€ / 	Krajský úřad Kraje Vysočina

