

MAS Kraje Vysočina

březen 2021



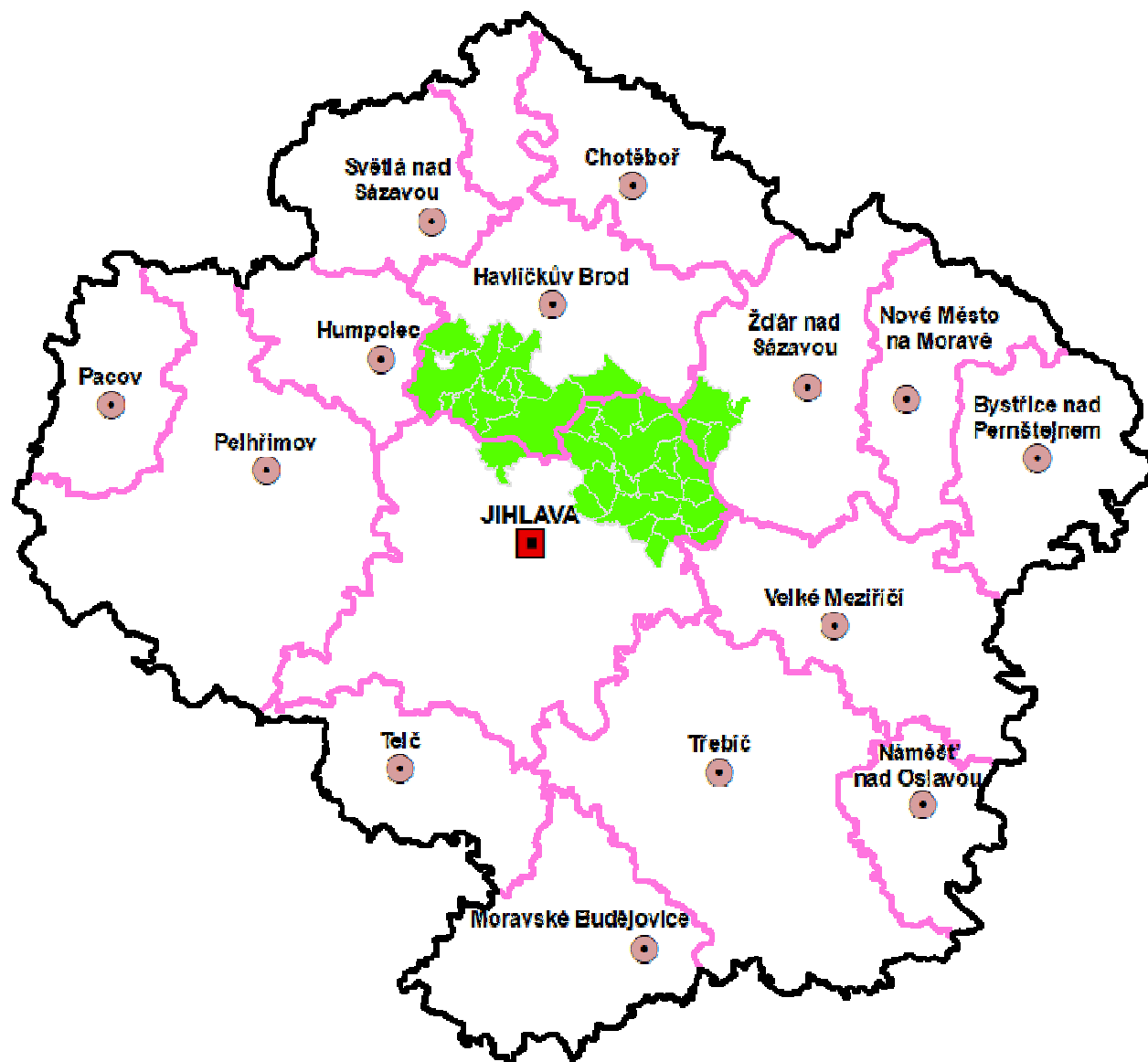
Zpracovatel: Odbor regionálního rozvoje Krajského úřadu Kraje Vysočina
Kontakt: Mgr. Miloš Molák, 564 602 542, molak.m@kr-vysocina.cz

Seznam MAS:

MAS Českomoravské pomezí, o.p.s.	3
Havlíčkův kraj, o.p.s.	4
Královská stezka, o.p.s.	5
LEADER - Loucko.....	6
Místní akční skupina Jemnicko	7
Místní akční skupina Mikroregionu Telčsko	8
MAS Rokytná, o. p. s.	9
Místní akční skupina ŠIPKA.....	10
Místní akční skupina Třeštsko, o.p.s.	11
MAS Zubří země, o.p.s.	12
MAS MOST Vysočiny, o.p.s.....	13
OSLAVKA o.p.s.	14
Podhorácko, o.p.s.	15
Podhůří Železných hor, o.p.s.....	16
Společnost pro rozvoj Humpolecka, z.s.	17
Via rustica z.s.	18

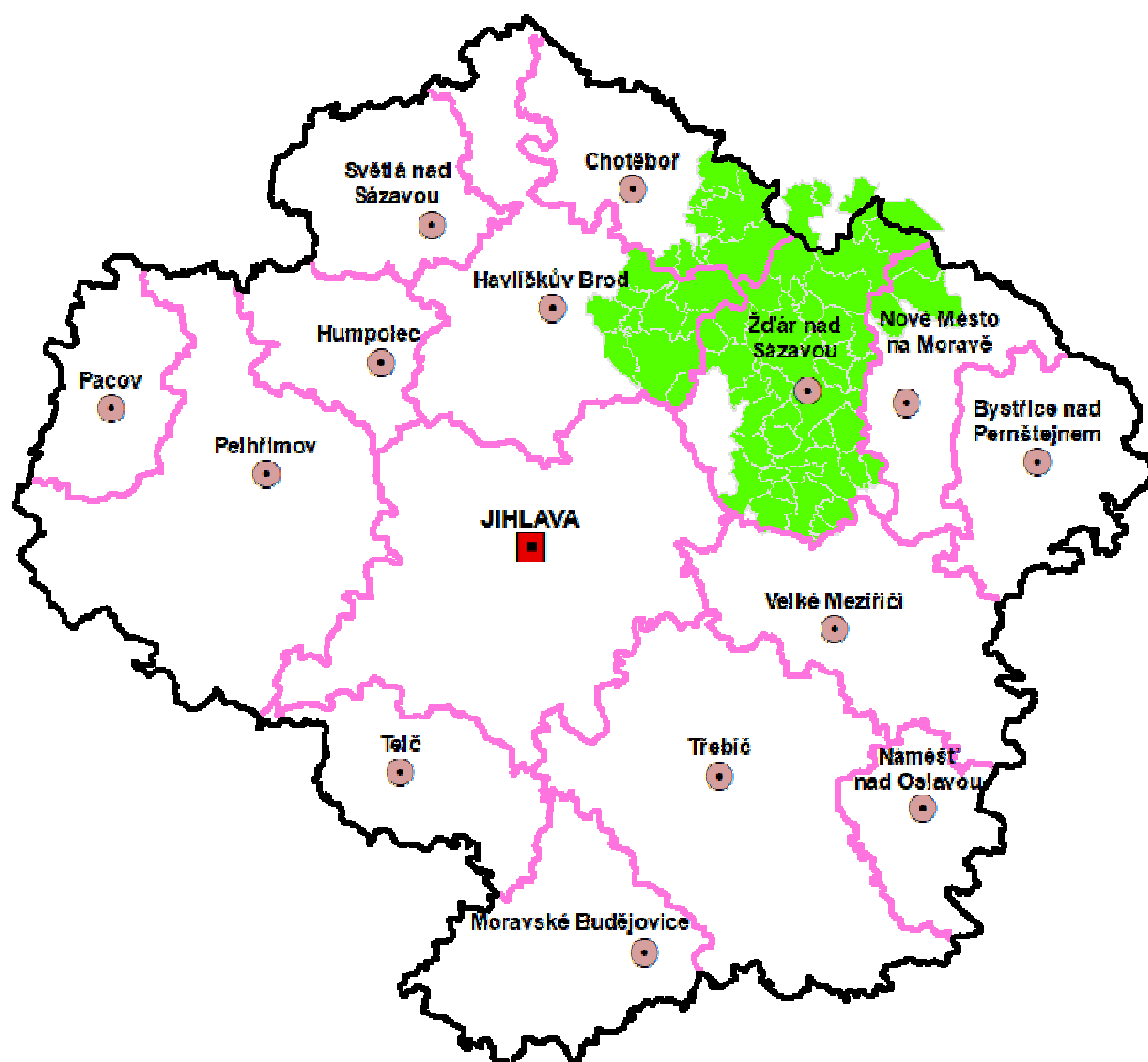
MAS Českomoravské pomezí, o.p.s.

IČO; Právní forma:	277 37 255; obecně prospěšná společnost (141)
Sídlo:	Husova nám. 39, 588 13 Polná
Statutární zástupce	Marta Vencovská, ředitel MAS
Další kontaktní osoba:	Klára Dvořáková
Telefon:	725 100 103, 608 640 399
Fax:	
E-mail:	info@mascmp.cz
www stránky	www.mascmp.cz
Počet členských obcí:	36
Zájmové území MAS (dle obcí):	Arnolec, Brzkov, Dobronín, Dobrouťov, Herálec, Jamné, Jersín, Kamenná, Kochánov, Květinov, Lípa, Měšín, Michalovice, Nadějov, Nížkov, Okrouhlička, Poděšín, Polná, Rosička, Rybné, Sirákov, Skorkov, Slavnič, Smrčná, Stáj, Šlapanov, Štoky, Úhořilka, Úsobí, Věž, Věžnice (HB), Věžnice (Ji), Věžnička, Záborná, Zhoř, Ždírec
Počet obyv. (1. 1. 2020):	20 921
Rozloha (km²):	380,5
Aktualizace údajů:	únor 2021



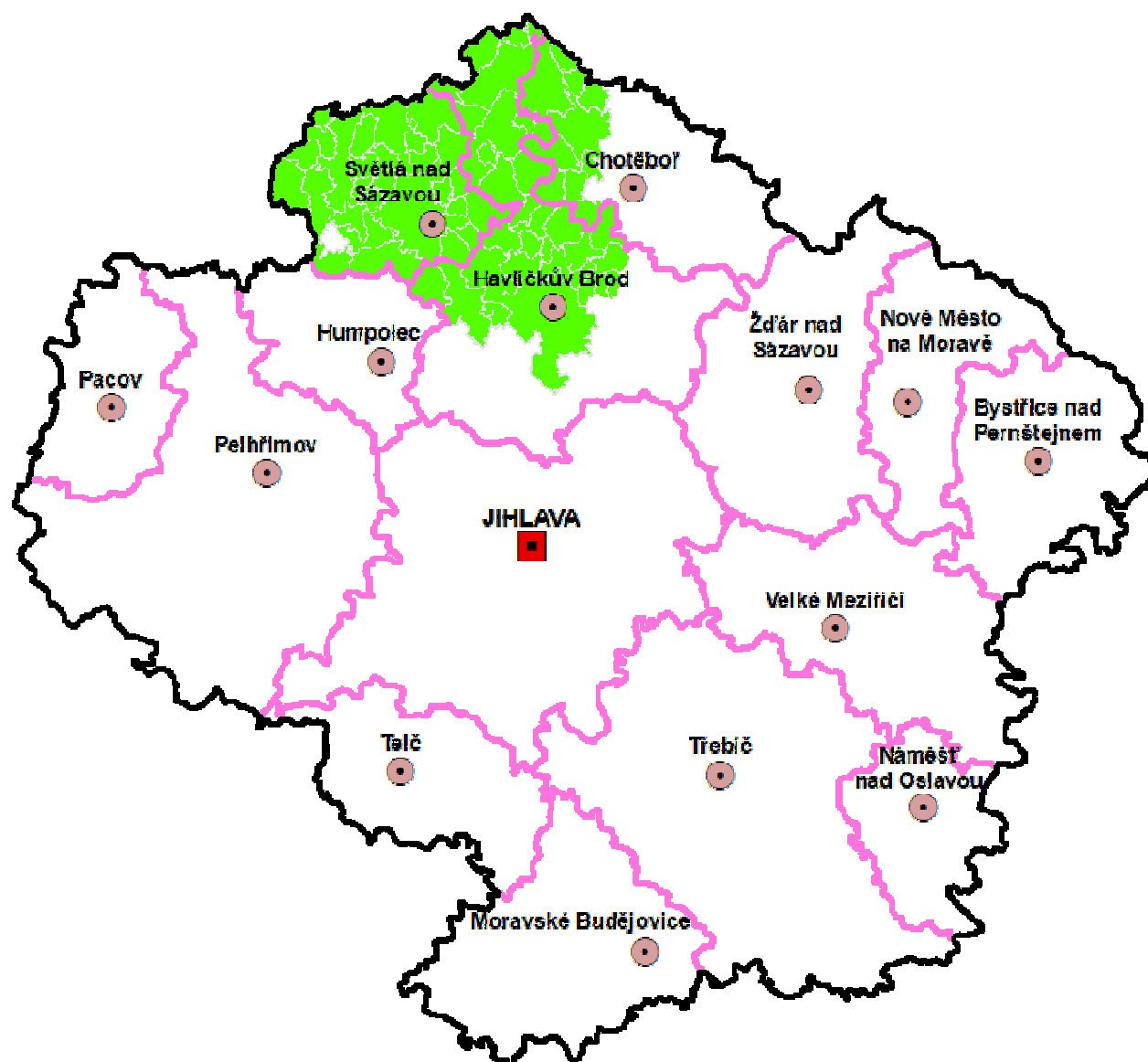
Havlíčkův kraj, o.p.s.

IČO; Právní forma:	27493245; obecně prospěšná společnost (141)
Sídlo:	Školní 500, 582 63 Ždírec nad Doubravou, dor. adresa: Havlíčkova ulice 67, 582 23 Havlíčkova Borová
Statutární zástupce:	Jaroslava Hájková, ředitelka
Další kontaktní osoba:	
Telefon:	774 420 913
Fax:	
E-mail:	hajkova@havlickuvkraj.cz
www stránky	www.havlickuvkraj.cz
Počet členských obcí:	65
Zájmové území MAS (dle obcí):	Česká Bělá, Dlouhá Ves, Fryšava pod Žákovou horou, Hamry nad Sázavou, Havlíčkova Borová, Herálec (pod Žákovou horou), Chlumětín, Jitkov, Krátká Ves, Krucemburk, Křížánky, Malá Losenice, Modlíkov, Olešenka, Oudoleň, Podmoklany, Pohled, Polníčka, Přibyslav, Sazomín, Sázava, Sklené, Slavětín, Slavíkov, Sněžné, Sobířov, Stříbrné Hory, Žďár nad Sázavou, Subregion Velké Dářko (Cíkháj, Karlov, Račín, Radostín, Světnov, Škrdlovice), Svazek obcí Pooslaví (Březí nad Oslavou, Bohdalov, Budeč, Hodíškov, Jámy, Kněžves, Kotlasy, Krásnéves, Lhotka, Matějov, Nové Veselí, Obyčtov, Ostrov nad Oslavou, Pavlov, Počítky, Pokojov, Radostín nad Oslavou, Újezd, Vatín, Vysoké), Svratka, Velká Losenice, Vepřová, Vojnův Městec, Znětínek, Ždírec nad Doubravou, Žižkovo Pole, Kameničky, Svratouch, Studnice, Hamry
Počet obyv. (1. 1. 2020):	58 991
Rozloha (km²):	716,1
Aktualizace údajů:	Únor 2021



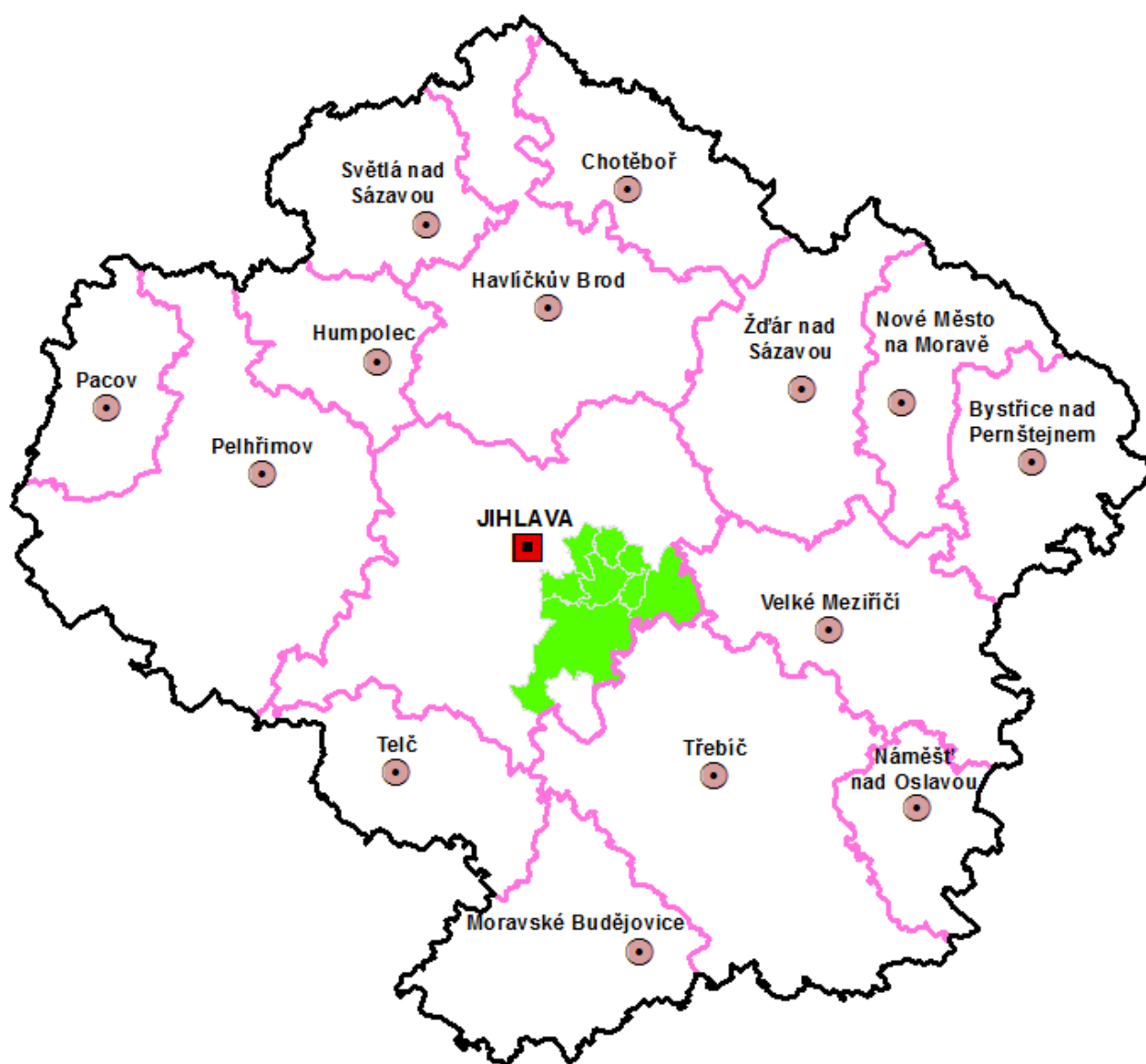
Královská stezka, o.p.s.

IČO; Právní forma:	27521702; obecně prospěšná společnost (141)
Sídlo:	Žižkovo nám. 66, 582 81 Habry
Statutární zástupce:	Mgr. Gustav Charouzek
Další kontaktní osoba:	Mgr. Lucie Šulcová
Telefon:	774 489 322, 603 201 840
Fax:	
E-mail:	kralovska-stezka@centrum.cz
www stránky	www.kralovska-stezka.cz
Počet členských obcí:	71
Zájmové území MAS (dle obcí):	Bačkov, Bělá, Bojiště, Borek, Břevnice, Čachotín, Číhošť, Dolní Krupá, Dolní Město, Druhanov, Golčův Jeníkov, Habry, Havlíčkův Brod, Heřmanice, Hněvkovice, Horní Krupá, Horní Paseka, Hradec, Hurtova Lhota, Chtrníč, Chřenovice, Jedlá, Jilem, Kámen, Knyk, Kojetín, Kouty, Kozlov, Kožlí, Kraborovice, Krásná Hora, Kunemil, Kyjov, Kynice, Ledeč nad Sázavou, Leškovice, Leština u Světlé, Lipnice nad Sázavou, Lučice, Malčín, Nejepín, Nová Ves u Leštiny, Nová Ves u Světlé, Okrouhlice, Olešná, Ostrov, Ovesná Lhota, Pavlov, Podmoky, Pohleď, Prosička, Přiseka, Radostín, Rozsochatec, Rybníček, Sázavka, Sedletín, Skryje, Skuhrov, Služátky, Světlá nad Sázavou, Tis, Trpišovice, Uhelná Příbram, Vepříkov, Veselý Žďár, Vilémov, Vilémovice, Vlkanov, Zvěstovice, Ždírec.
Počet obyv. (1. 1. 2020):	58 668
Rozloha (km²):	708,4
Aktualizace údajů:	Únor 2021



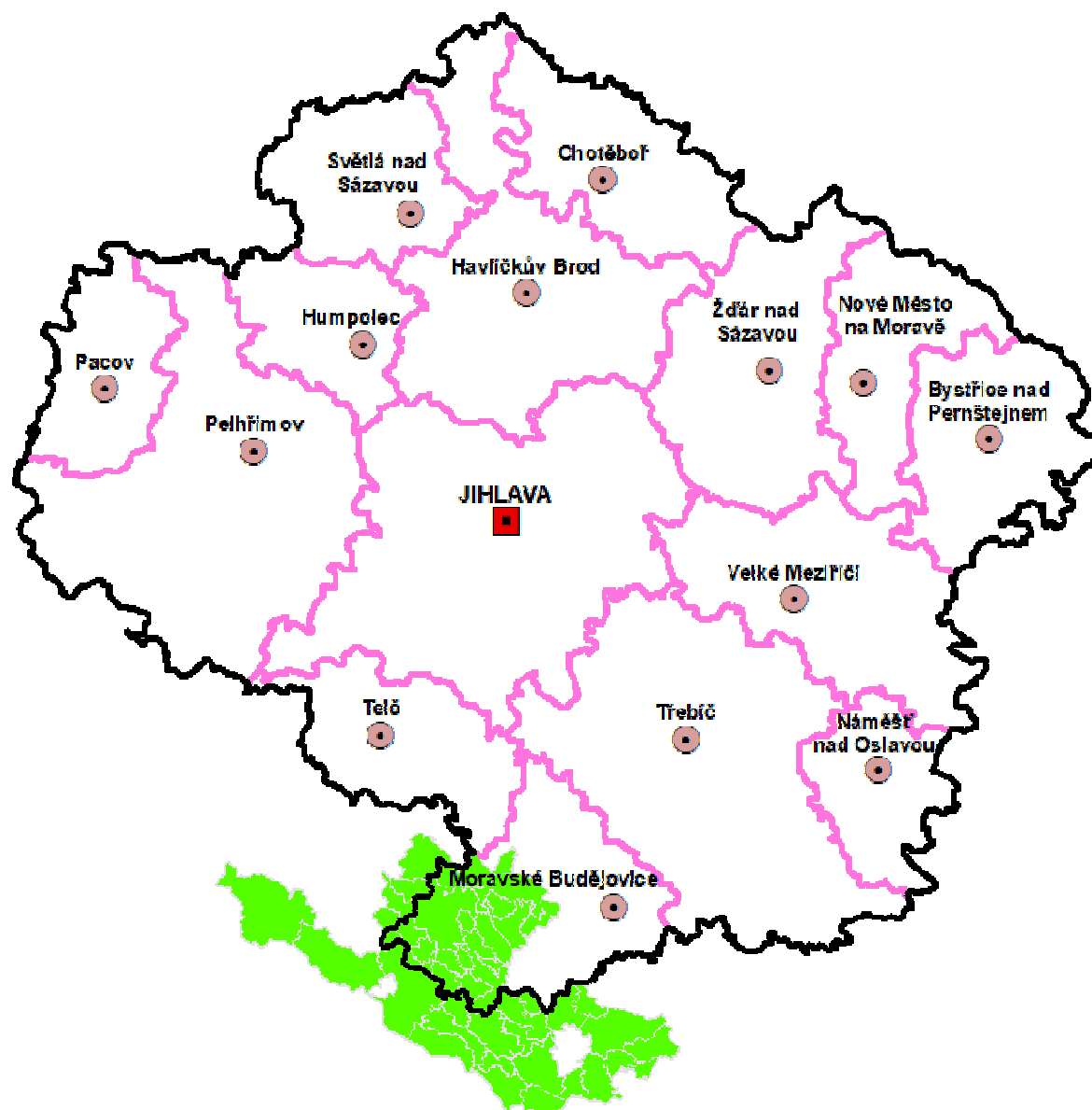
LEADER - Loucko

IČO; Právní forma:	26661161; sdružení (701)
Sídlo:	9.května 357, 588 22 Luka nad Jihlavou
Statutární zástupce:	Viktor Wöfl – předseda MAS
Další kontaktní osoba:	Ing. Zdeňka Rychlá – manažer
Telefon:	702 174 930
Fax:	
E-mail:	info@leader-loucko.cz
www stránky	http://www.leader-loucko.cz/
Počet členských obcí:	8
Zájmové území MAS (dle obcí):	Bítovčice, Brtnice, Kamenice, Kozlov, Luka nad Jihlavou, Puklice, Velký Beranov, Vysoké Studnice
Počet obyv. (1. 1. 2020):	12 132
Rozloha (km²):	167,1
Aktualizace údajů:	únor 2021



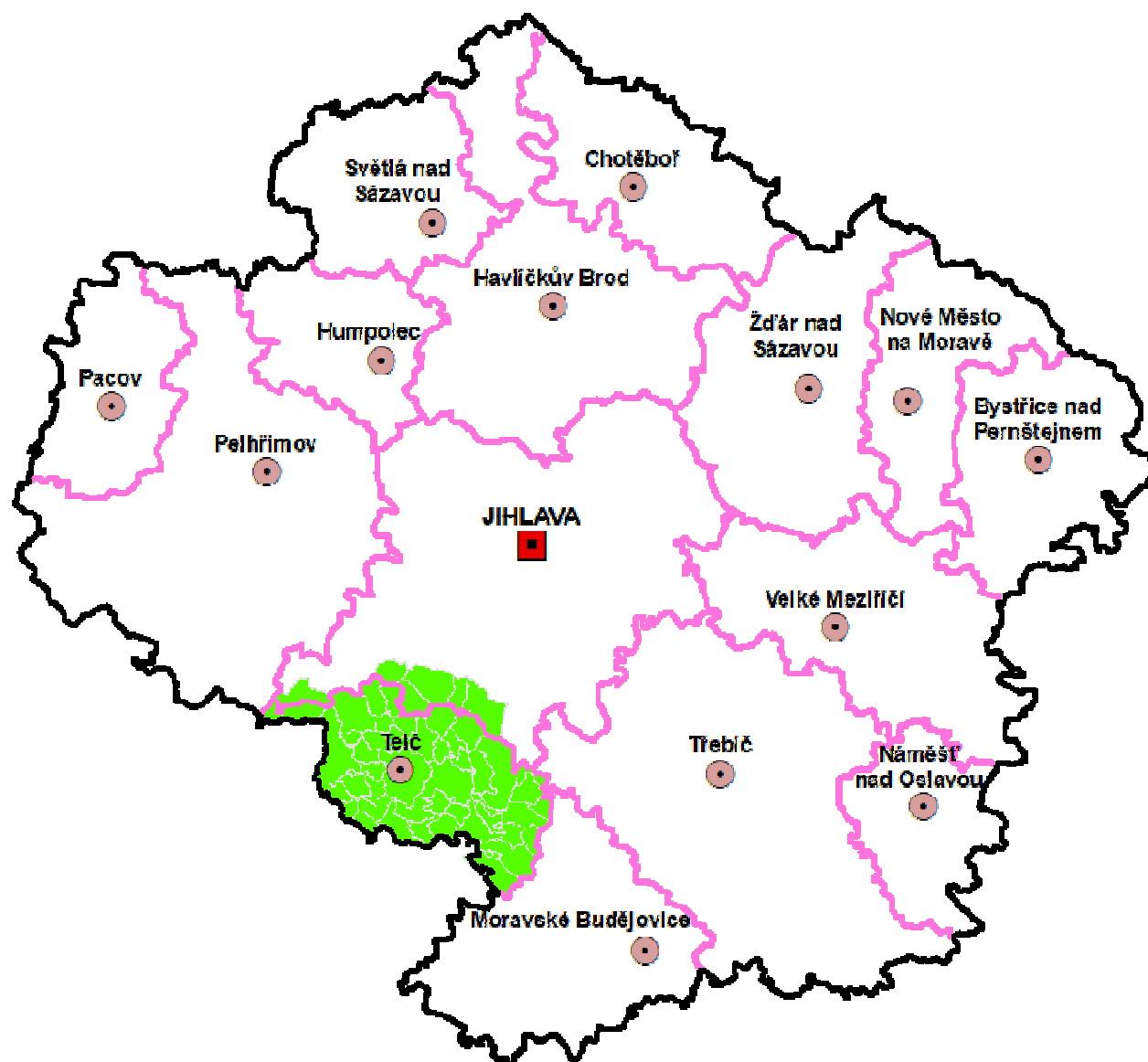
Místní akční skupina Jemnicko

IČO; Právní forma:	26943573; obecně prospěšná společnost (141)
Sídlo:	Husova 103, 675 31 Jemnice
Statutární zástupce:	Ing. Lenka Gliganičová
Další kontaktní osoba:	
Telefon:	602 779 923
Fax:	
E-mail:	masjemnicko@seznam.cz
www stránky	www.jemnicko.cz
Počet členských obcí:	46
Zájmové území MAS (dle obcí):	Bačkovice, Bážovice (JH), Bítov (ZN), Budíškovice (JH), Budkov, Dešná (JH), Chotěbudice, Chvalatice (ZN), Jemnice, Jiratice, Kdousov, Korolupy (ZN), Kostníky, Lesná (ZN), Lhotice, Lomy, Lovčovice, Lubnice (ZN), Menhartice, Mladoňovice, Onšov (ZN), Oponěšice, Oslonovice (ZN), Pálovice, Písečné (JH), Podhradí nad Dyjí (ZN), Podmyče (ZN), Police, Rácovice, Radotice, Slavíkovice, Slavonice (JH), Stálky (ZN), Starý Petřín (ZN), Šafov (ZN), Štěpkov, Štítary (ZN), Šumná (ZN), Třebelovice, Třebětice (JH), Uherčice (ZN), Vranov nad Dyjí (ZN), Vratěnin (ZN), Vysočany (ZN), Zálesí (ZN), Zblovce (ZN)
Počet obyv. (1. 1. 2020):	16 647
Rozloha (km²):	516,5
Aktualizace údajů:	únor 2021



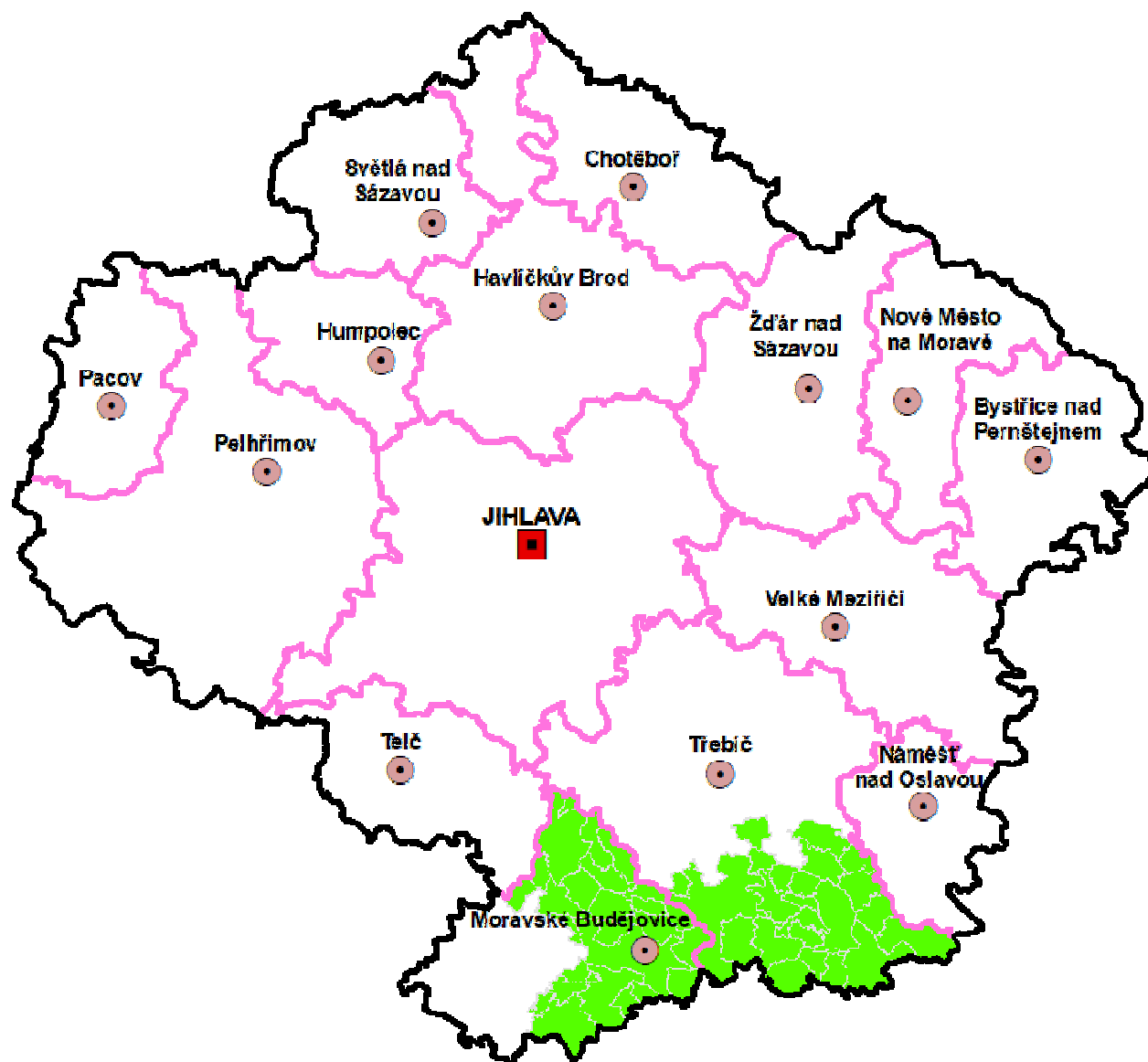
Místní akční skupina Mikroregionu Telčsko

IČO; Právní forma:	26985870; zapsaný spolek (701)
Sídlo:	nám. Zachariáše z Hradce 4, 588 56 Telč
Statutární zástupce	Marie Prknová - předseda
Další kontaktní osoba:	Magda Pojerová
Telefon:	567 223 235
Fax:	
E-mail:	mas@telcsko.cz
www stránky	www.mastelcsko.cz
Počet členských obcí:	51
Zájmové území MAS (dle obcí):	Bohuslavice, Borovná, Černíč, Dolní Vilímeč, Doupě, Dyjice, Hodice, Horní Myslová, Hostětice, Jindřichovice, Kaliště, Klatovec, Knínice, Kostelní Myslová, Krahulčí, Krasonice, Lhotka, Markvartice, Mrákotín, Mysletice, Mysliboř, Nevcehle, Nová Říše, Olšany, Olší, Ořechov, Panenská Rozsíčka, Panské Dubenky, Pavlov, Radkov, Rozseč, Růžená, Řásná, Řidelov, Sedlatice, Sedlejev, Stará Říše, Strachoňovice, Svojkovice, Telč, Třeštice, Urbanov, Vanov, Vanůvek, Vápovice, Volevčice, Vystrčenovice, Zadní Vydří, Zdeňkov, Zvolenovice, Žatec
Počet obyv. (1. 1. 2020):	14 988
Rozloha (km²):	343,0
Aktualizace údajů:	únor 2021



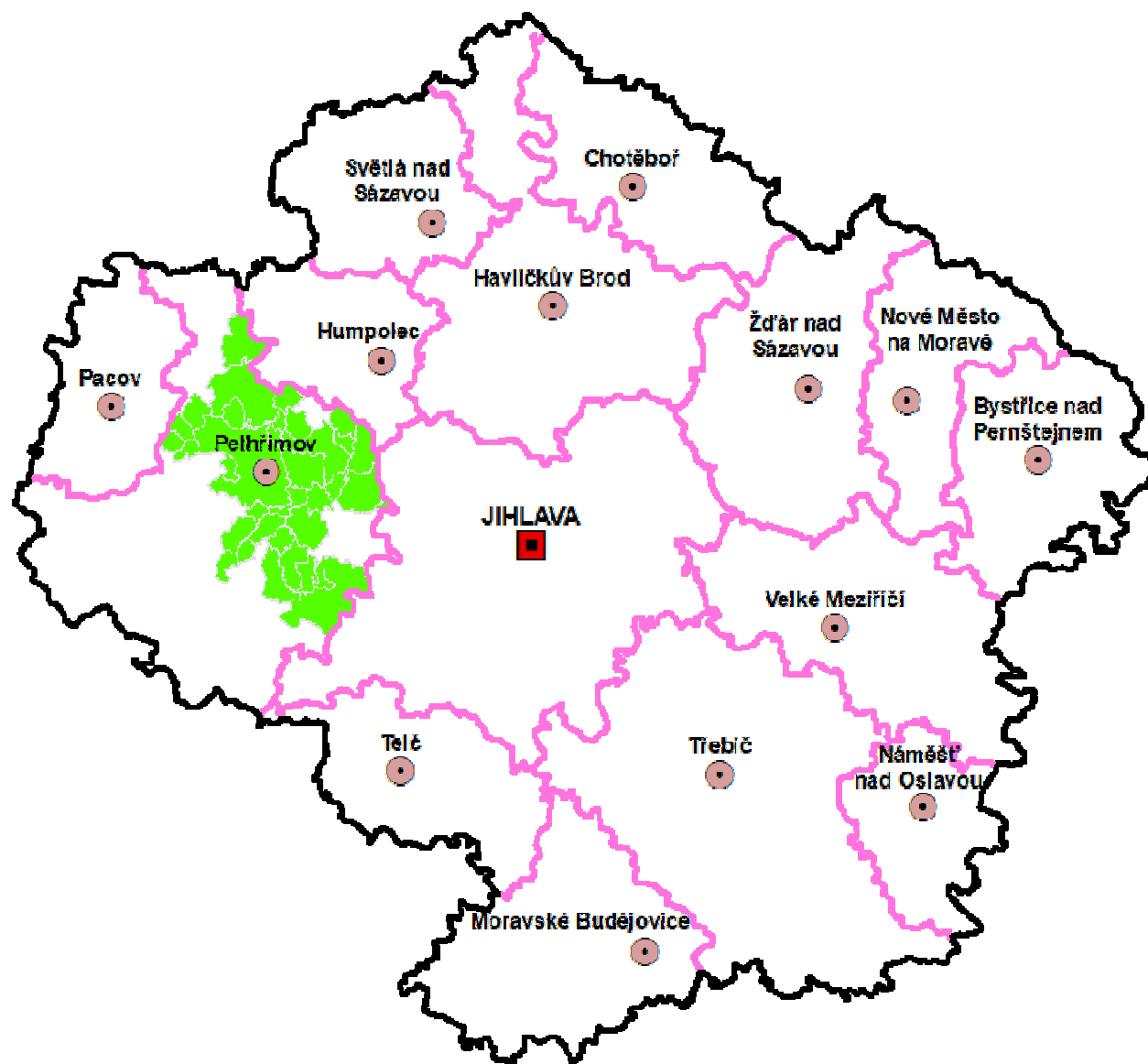
MAS Rokytná, o. p. s.

IČO; Právní forma:	26903237; obecně prospěšná společnost (141)
Sídlo:	Srázná 444, 676 00 Moravské Budějovice
Statutární zástupce:	Robert Kubala
Další kontaktní osoba:	
Telefon:	774 405 666
Fax:	
E-mail:	kubala@masrokytna.cz
www stránky	www.masrokytna.cz
Počet členských obcí:	50
Zájmové území MAS (dle obcí):	Babice, Bačice, Biskupice-Pulkov, Blatnice, Bohušice, Cidlina, Častohostice, Dalešice, Dědice, Dešov, Dolní Lažany, Domamil, Dukovany, Hornice, Hrotovice, Jakubov u Moravských Budějovic, Jaroměřice nad Rokytinou, Kojatice, Komárovice, Krhov, Láz, Lesná, Lesonice, Lesůňky, Lipník, Litoň, Litovany, Lukov, Martínkov, Meziříčko, Moravské Budějovice, Myslibořice, Nimpšov, Nové Syrovice, Odunec, Přešovice, Příštpo, Račice, Radkovic u Budče, Radkovic u Hrotovic, Rouchovany, Slavětice, Stropešín, Třebenice, Valeč, Vícenice, Zárubice, Zvěrkovice, Želetava, Klučov
Počet obyv. (1. 1. 2020):	28 961
Rozloha (km²):	530,7
Aktualizace údajů:	Únor 2021



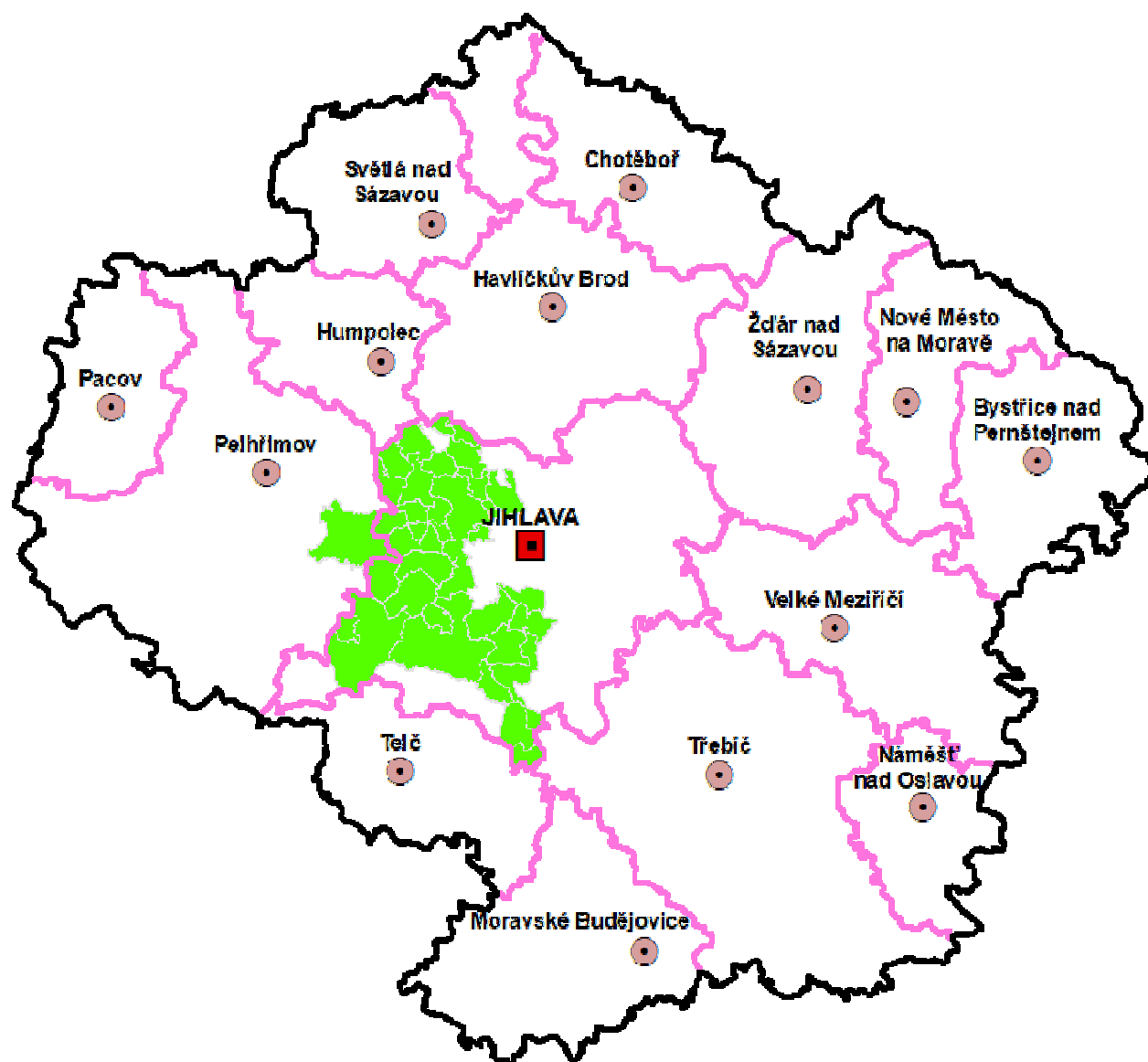
Místní akční skupina ŠIPKA

IČO; Právní forma:	26987261; sdružení (701)
Sídlo:	Nábřeží rekordů a kuriozit 811, 393 01 Pelhřimov
Statutární zástupce:	Mgr. Daniela Havlíčková
Další kontaktní osoba:	Jakub Černý
Telefon:	775 343 580
Fax:	
E-mail:	info@massipka.cz
www stránky	www.massipka.cz
Počet členských obcí:	31
Zájmové území MAS (dle obcí):	Báčovice, Čelistná, Červená Řečice, Čížkov, Dobrá Voda, Kojčice, Krasíkovice, Křelovice, Libkova Voda, Litohošť, Nová Buková, Olešná, Pavlov, Pelhřimov, Proseč pod Křemešником, Putimov, Rynárec, Střítež p. Křem., Svěpravice, Útěchovice, Útěchovičky, Velký Rybník, Vokov, Vyskytná, Zachotín, Zajíčkov, Žirov, Horní Cerekev, Černov, Jankov, Dubovice.
Počet obyv. (1. 1. 2020):	24 524
Rozloha (km²):	309,1
Aktualizace údajů:	Únor 2021



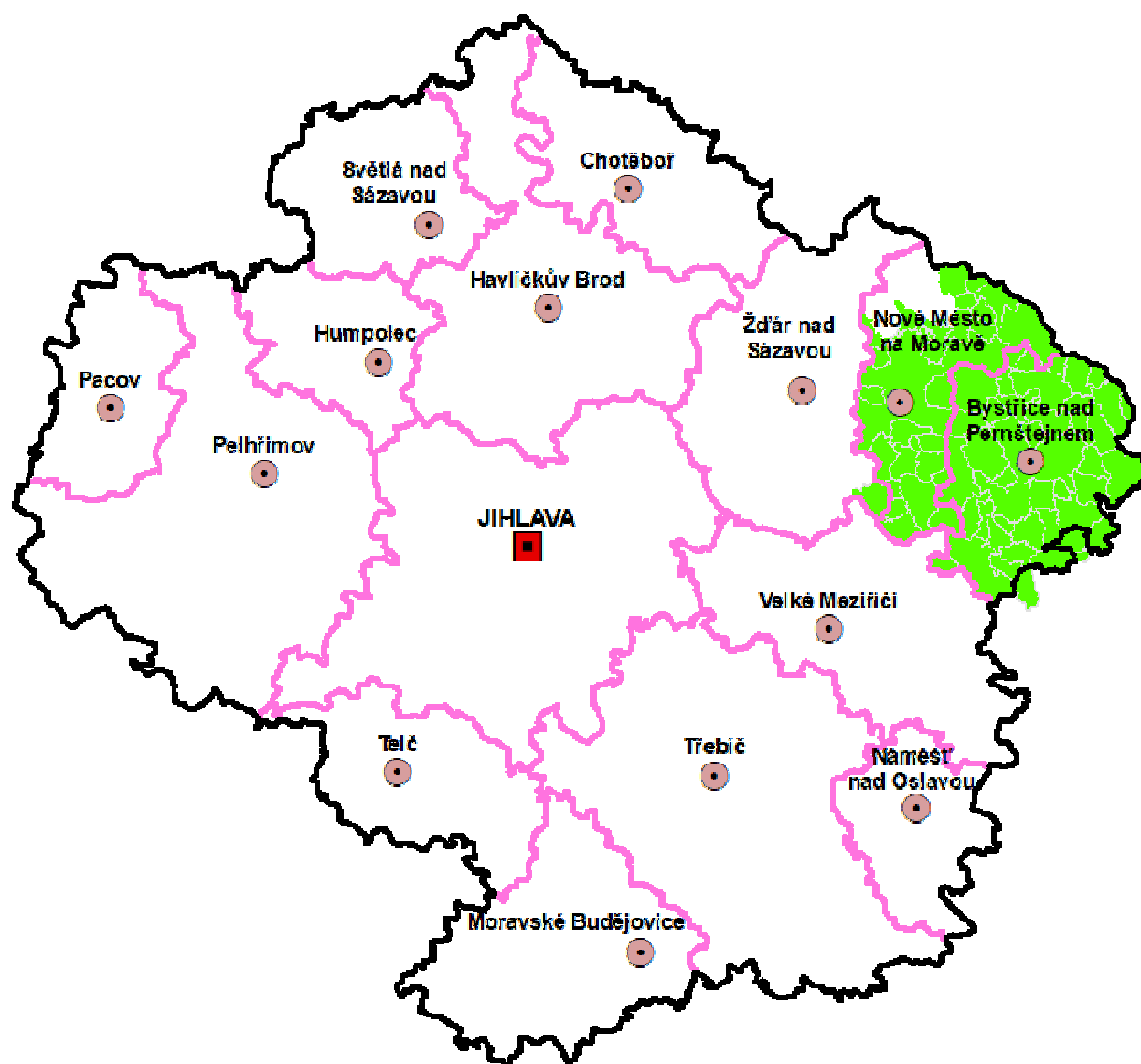
Místní akční skupina Třeš't'sko, o.p.s.

IČO; Právní forma:	27739309; obecně prospěšná společnost (141)
Sídlo:	Revoluční 20/1, 589 01 Třeš't
Statutární zástupce:	Ing. Lucie Koumarová (ředitel)
Další kontaktní osoba:	Ing. Zuzana Pátková
Telefon:	727 883 087; 725 774 709
E-mail:	mas-trestsko@seznam.cz
www stránky	www.mas-trestsko.cz
Počet členský obcí:	38
Zájmové území MAS (dle obcí):	Batelov, Bílý Kámen, Boršov, Brtnička, Cejle, Cerekvička - Rosice, Čížov, Dlouhá Brtnice, Dolní Cerekev, Dudín, Dušejov, Dvorce, Hladov, Hojkov, Hubenov, Hybrálec, Jezdovice, Ježená, Kostelec, Milíčov, Mirošov, Nový Rychnov, Opatov, Otín, Plandry, Rantířov, Rohozná, Stonařov, Suchá, Šimanov, Švábov, Třeš't, Ústí, Větrný Jeníkov, Vílanec, Vyskytná nad Jihlavou, Zbílidy, Zbinohy
Počet obyv. (1. 1. 2020):	21 030
Rozloha (km²):	395,9
Aktualizace údajů:	únor 2021



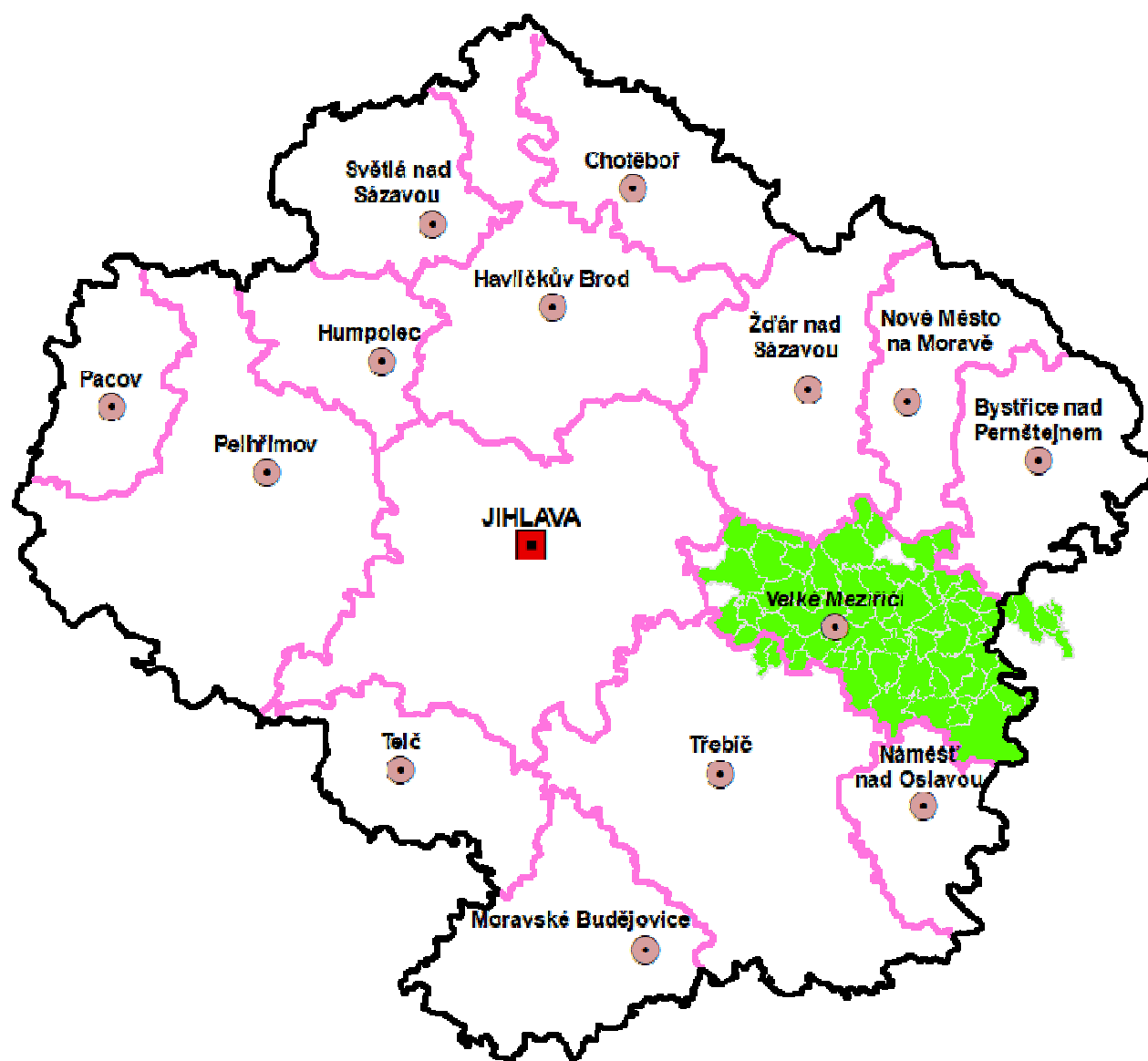
MAS Zubří země, o.p.s.

IČO; Právní forma:	27686809; obecně prospěšná společnost (141)
Sídlo:	Příční 405, 593 01 Bystřice nad Pernštejnem
Statutární zástupce	Ing. Jarmila Zemanová, ředitelka
Další kontaktní osoba:	Ing. Lada Scherrerová
Telefon:	731 575 342
Fax:	
E-mail:	mas@zubrizeme.cz
www stránky	www.zubrizeme.cz
Počet členských obcí:	70
Zájmové území MAS (dle obcí):	Blažkov, Bobrová, Bobrůvka, Bohdalec, Bohuňov, Borovnice, Bukov, Bystřice nad Pernštejnem, Býšovec, Černvít (BO), Dalečín, Daňkovice, Dlouhé, Dolní Rožínka, Drahonín, Horní Rožínka, Chlum-Korouhvice, Javorek, Jimramov, Kadov, Koroužné, Krásné, Křídla, Kuklík, Lísek, Líšná, Milasín, Mirošov, Moravecké Pavlovice, Nedvědice (BO), Nová Ves u Nového Města na Moravě, Nové Město na Moravě, Nový Jimramov, Nyklovice, Písečné, Podolí, Prosetín, Račice, Radešín, Radešinská Svratka, Radkov, Radňovice, Rodkov, Rovečné, Rozsochy, Rožná, Řečice, Sejřek, Skorotice, Spělkov, Strachujov, Strážek, Střítež, Sulkovec, Štěpánov nad Svratkou, Tři Studně, Ubušíněk, Ujčov, Unčín, Věcov, Věchnov, Velké Janovice, Velké Tresné, Věstín, Věžná, Vír, Vlachovice, Zubří, Zvole, Ždánice
Počet obyv. (1. 1. 2020):	39 581
Rozloha (km²):	615,7
Aktualizace údajů:	únor 2021



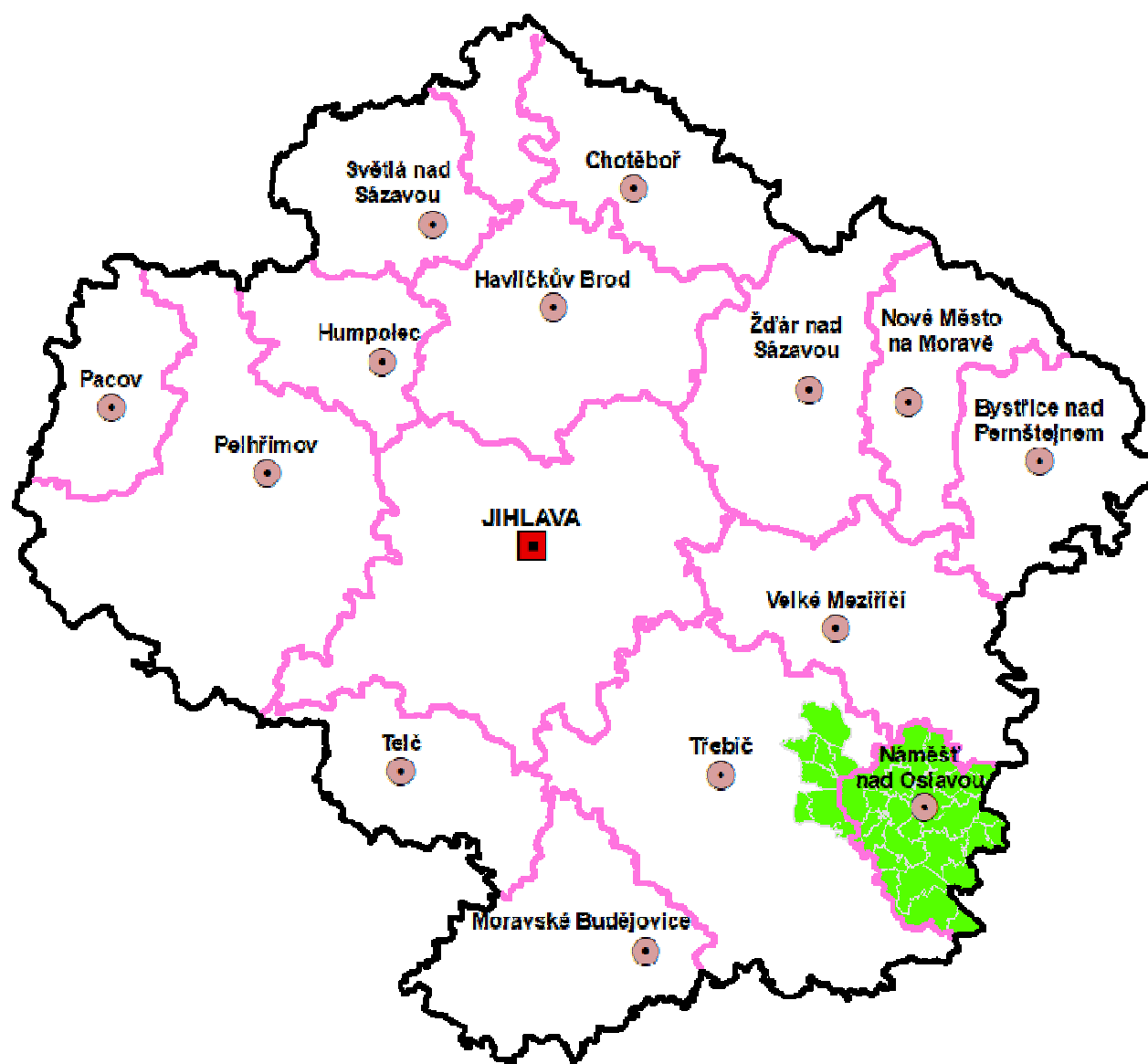
MAS MOST Vysočiny, o.p.s.

IČO; Právní forma:	26943662; obecně prospěšná společnost (141)
Sídlo:	Náměstí 17, 594 01 Velké Meziříčí
Statutární zástupce	Mgr. Milan Dufek – ředitel
Další kontaktní osoba:	Mgr. Naděžda Jašová
Telefon:	606 738 265, 778 716 960
Fax:	
E-mail:	info@masmost.cz , reditel@jupiterclub.cz
www stránky	www.masmost.cz
Počet členských obcí:	61
Zájmové území MAS (dle obcí):	Baliny, Blížkov, Bory, Březejc, Březí, Březské, Černá, Dobrá Voda, Dolní Heřmanice, Dolní Libochová, Heřmanov, Horní Heřmanice, Horní Libochová, Horní Radslavice, Jabloňov, Jívoví, Kadolec, Kozlov, Křižanov, Křoví, Kundratice, Lavičky, Martinice, Měřín, Milešín, Moravec, Netín, Nová Ves, Nové Sady, Nový Telečkov, Ořechov, Oslavice, Oslavička, Osová Bítýška, Osově, Otín, Pavlínov, Petráveč, Pikárec, Radňoves, Rousměrov, Rozseč, Ruda, Sklené nad Oslavou, Skryje (BO), Skřínářov, Stránecká Zhoř, Sviny, Tasov, Tišnovská Nová Ves, Uhřínov, Újezd u Tišnova (BO), Velká Bíteš, Velké Meziříčí, Vídeň, Vidonín, Vlkov, Vratislávka (BO), Záblatí, Zadní Zhořec, Žďárec (BO)
Počet obyv. (1. 1. 2020):	36 882
Rozloha (km²):	481,5
Aktualizace údajů:	Únor 2021



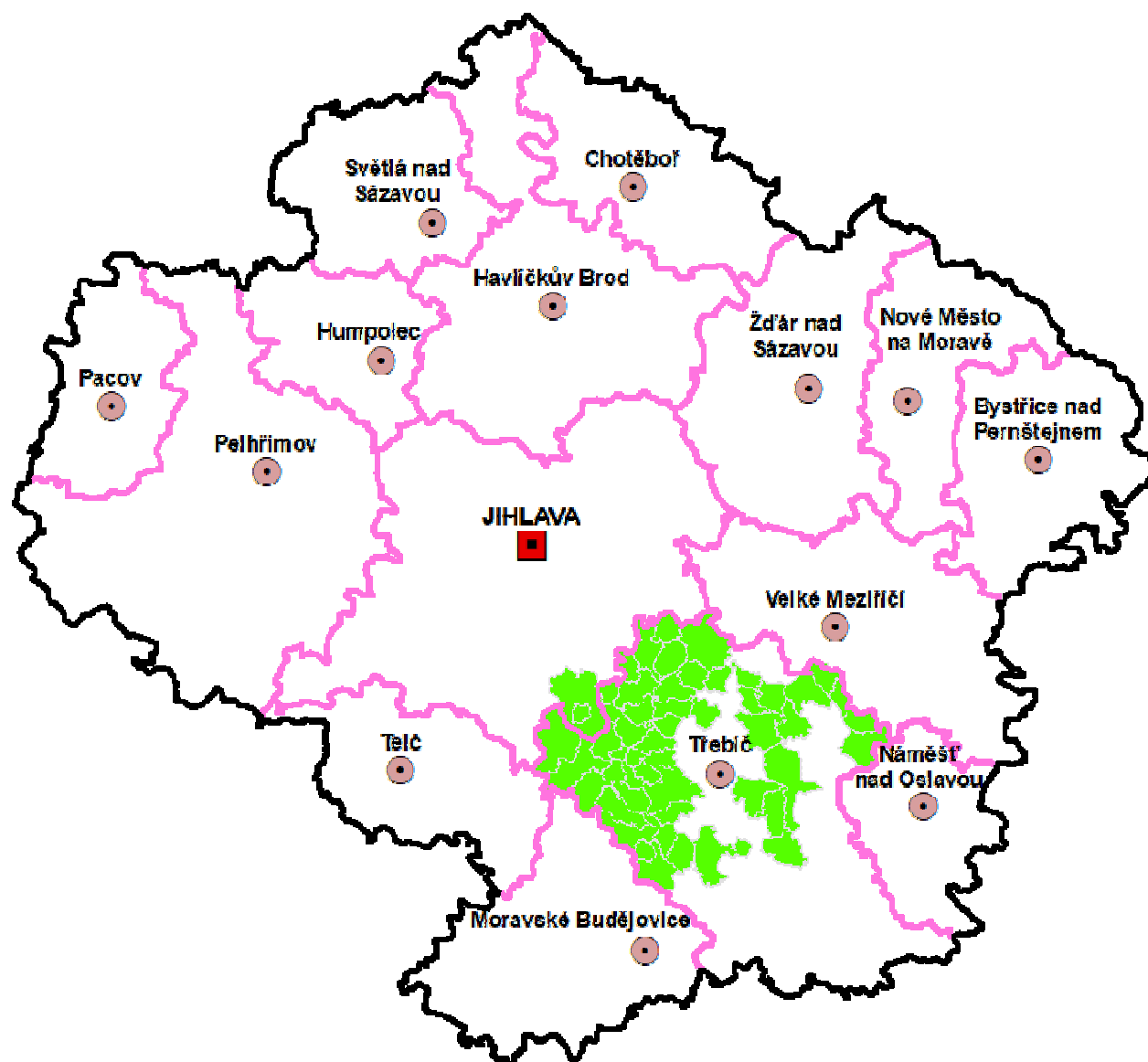
OSLAVKA o.p.s.

IČO; Právní forma:	27680151; obecně prospěšná společnost (141)
Sídlo:	Masarykovo náměstí 104, 675 71 Náměšť nad Oslavou
Statutární zástupce:	Bc. Simona Budařová
Další kontaktní osoba:	Šárka Zedníčková , Kateřina Horčíčková
Telefon:	724 540 799, 775 560 241, 773 318 736
Fax:	
E-mail:	budarova@zeraagency.eu , horcickova@oslavka.cz , zednickova@oslavka.cz
www stránky	https://www.oslavka.cz/
Počet členských obcí:	35
Zájmové území MAS (dle obcí):	Březník, Budišov, Čikov, Číměř, Hartvíkovice, Hluboké, Jasenice, Jinošov, Kladeruby nad Oslavou, Kojetín, Koněšín, Kozlany, Kralice nad Oslavou, Kramolín, Krokočín, Kuroslapy, Lesní Jakubov, Lhánice, Mohelno, Naloučany, Náměšť nad Oslavou, Ocmanice, Okarec, Popůvky, Pozďatín, Pucov, Rapotice, Sedlec, Smrk, Studenec, Sudice, Třesov, Valdíkov, Vícenice u Náměště nad Oslavou, Zahrádka
Počet obyv. (1. 1. 2020):	16 115
Rozloha (km²):	266,1
Aktualizace údajů:	únor 2021



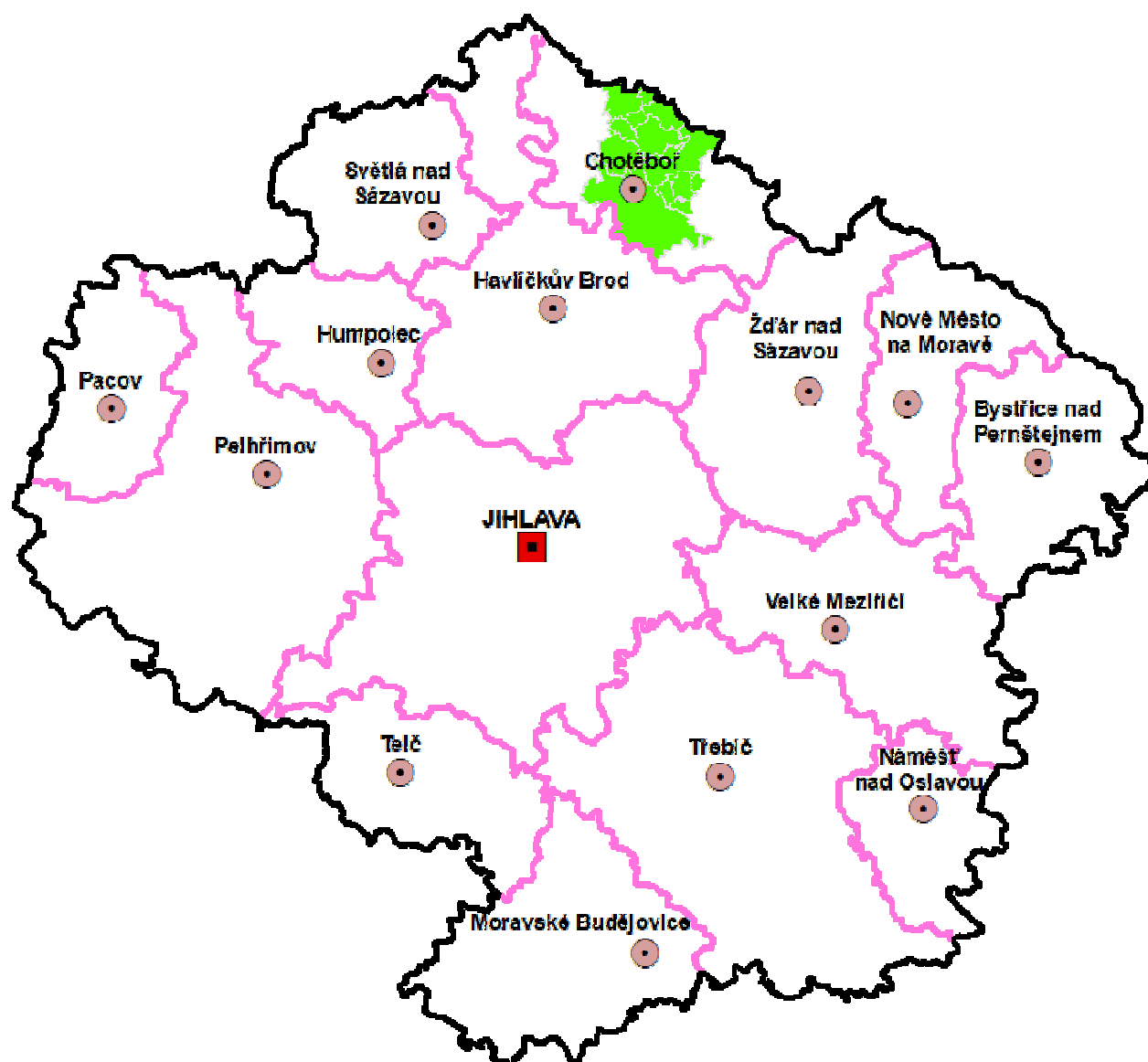
Podhorácko, o.p.s.

IČO; Právní forma:	27668134; obecně prospěšná společnost (141)
Sídlo:	J. A. Komenského 87, 675 21 Okříšky
Statutární zástupce:	Kristýna Štěpánová, ředitelka
Další kontaktní osoba:	RNDr. Jozef Zetěk, předseda správní rady MAS
Telefon:	775 999 980, 775 999 978
Fax:	
E-mail:	podhoracko@email.cz
www stránky	www.podhoracko.eu
Počet členských obcí:	55
Zájmové území MAS (dle obcí):	Benetice, Bransouze, Čáslavice, Čechočovice, Čechtín, Červená Lhota, Číhalín, Číchov, Dolní Vilémovice, Heraltice, Hodov, Horní Smrčné, Horní Újezd, Hroznatín, Hrutov, Hvězdoňovice, Chlum, Chlístov, Kněžice, Kojetice, Kouty, Kožichovice, Krahulov, Loukovice, Markvartice, Mastník, Nová Ves, Okřešice, Okříšky, Opatov, Ostašov, Petrovice, Pokojovice, Předín, Přibyslavice, Radonín, Rokytnice nad Rokytnou, Rudíkov, Římov, Stařeč, Svatoslav, Šebkovice, Štěměchy, Trnava, Vladislav, Výčapy, Zašovice, Radošov, Slavičky, Nárameč, Rohy, Kamenná, Studnice, Pyšel, Přeckov.
Počet obyv. (1. 1. 2020):	22 739
Rozloha (km²):	428,6
Aktualizace údajů:	únor 2021



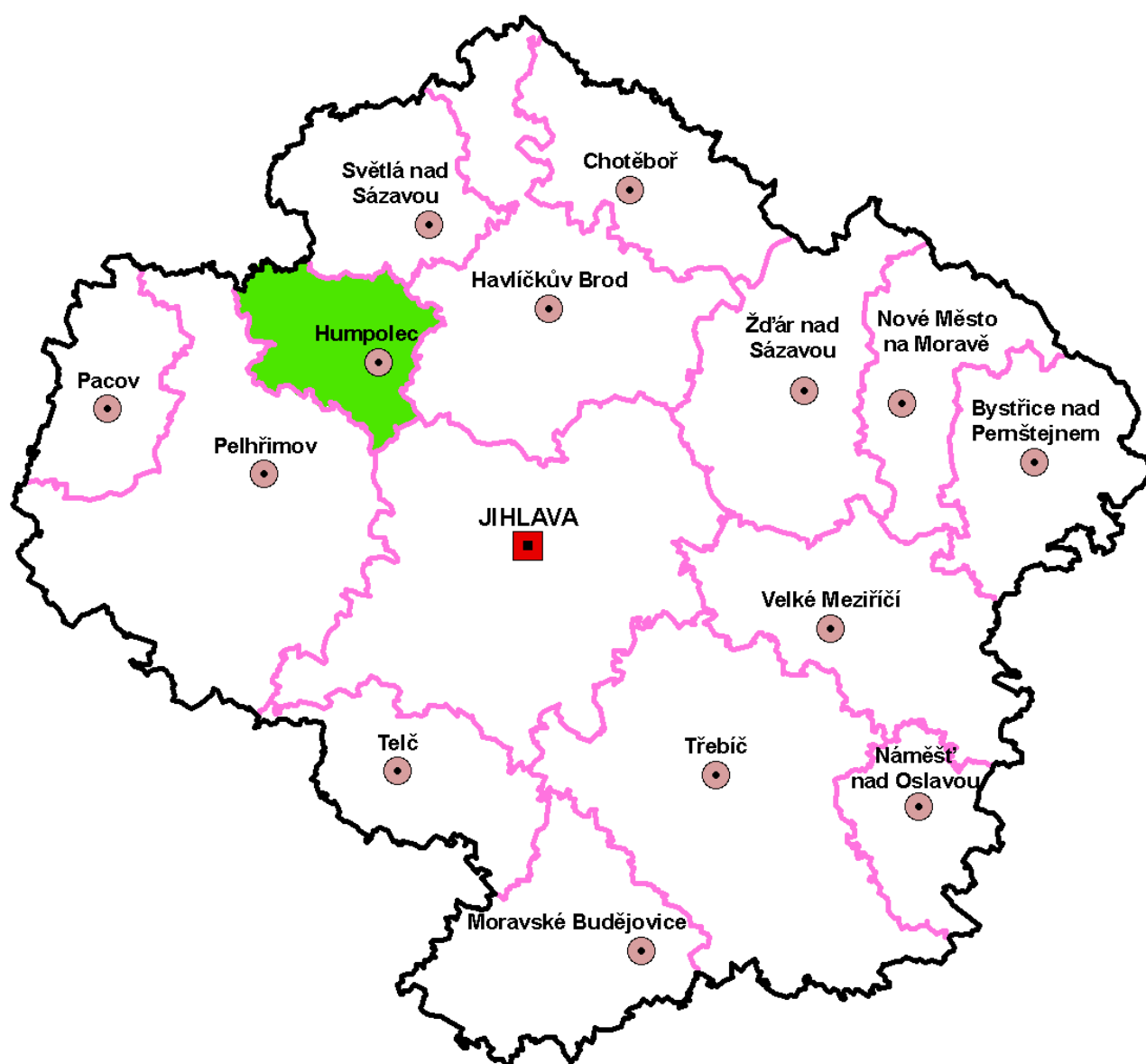
Podhůří Železných hor, o.p.s.

IČO; Právní forma:	27494373; obecně prospěšná společnost (141)
Sídlo:	Maleč 48, 582 76 Maleč
Statutární zástupce:	Mgr. Jaromíra Valehrachová
Další kontaktní osoba:	Jana Baladová
Telefon:	603 708 286
Fax:	
E-mail:	info@podhurizeleznýchhor.cz
www stránky	https://www.podhurizeleznýchhor.cz/
Počet členských obcí:	13
Zájmové území MAS (dle obcí):	Bezděkov, Čečkovice, Dolní Sokolovec, Chotěboř, Jeřišno, Klokočov, Lány, Libice nad Doubravou, Maleč, Nová Ves u Chotěboře, Rušinov, Sloupno, Víška
Počet obyv. (1. 1. 2020):	12 504
Rozloha (km²):	138,9
Aktualizace údajů:	únor 2021



Společnost pro rozvoj Humpolecka, z.s.

IČO; Právní forma:	26984423; zapsaný spolek
Sídlo:	Horní náměstí 300, 396 01 Humpolec
Statutární zástupce:	A.F.C. Humpolec, Václav Duben předseda MAS
Další kontaktní osoba:	Mgr. Petr Hrala
Telefon:	739 426 320
Fax:	
E-mail:	info@humpolecko.cz
www stránky	www.humpolecko.cz
Počet členských obcí:	25
Seznam členských obcí:	Budíkov, Bystrá, Čejov, Hojanovice, Horní Rápotice, Hořice, Humpolec, Ježov, Jiřice, Kaliště, Kežlice, Koberovice, Komorovice, Mladé Bříštně, Mysletín, Píšť, Proseč, Řečice, Sedlice, Senožaty, Staré Bříštně, Syrov, Vojslavice, Vystrkov, Želiv
Počet obyv. (1. 1. 2020):	17 852
Rozloha (km²):	228,0
Aktualizace údajů:	únor 2021



Via rustica z.s.

IČO; Právní forma:	26982170; zapsaný spolek
Sídlo:	Náměstí Svobody 320, 395 01 Pacov
Statutární zástupce:	Ing. Lukáš Vlček
Další kontaktní osoba:	Lucie Hlavinková, DiS
Telefon:	+420 731 112 560
Fax:	
E-mail:	info@viarustica.cz
www stránky	https://www.viarustica.cz/
Počet členských obcí:	60
Zájmové území MAS (dle obcí):	Arnešovice, Bělá, Bohdalín, Bořetice, Bořetín, Božejov, Bratřice, Buřenice, Cetoraz, Čáslavsko, Častrov, Černovice, Dobrá Voda u Pacova, Důl, Eš, Hojovice, Horní Dubenky, Horní Ves, Hořeprník, Chýstovice, Chyšná, Kámen, Kamenice nad Lipou, Košetice, Křeč, Křešín, Leskovice, Lesná, Lhota-Vlasenice, Lukavec, Mezilesí, Mezná, Mnich, Moravec, Nová Cerekev, Obrataň, Onšov, Pacov, Počátky, Polesí, Pošná, Rovná, Rodinov, Salačova Lhota, Samšín, Stojčín, Střítež, Těchobuz, Těmice, Ústrašín, Útěchovice pod Strážíštěm, Včelnička, Velká Chyška, Veselá, Věžná, Vyklantice, Vysoká Lhota, Zhořec, Zlátenka, Žirovnice
Počet obyv. (1. 1. 2020):	28 927
Rozloha (km²):	700,5
Aktualizace údajů:	únor 2021

