LEGENDA:

A15	PŘECHODNÉ DOPRAVNÍ ZNAČENÍ
IP4	STÁVAJÍCÍ DOPRAVNÍ ZNAČENÍ
IP4	STÁVAJÍCÍ DOPRAVNÍ ZNAČENÍ DOČASNĚ ZRUŠENÉ
	PRACOVNÍ MÍSTO
	JEDNOSMĚRNÁ OBJÍZDNÁ TRASA SMĚR VELKÁ BÍTEŠ - OSOVÁ BÍTÝŠKA PRO VOZIDLA DO 3,5t
	JEDNOSMĚRNÁ OBJÍZDNÁ TRASA SMĚR OSOVÁ BÍTÝŠKA - VELKÁ BÍTEŠ
	JEDNOSMĚRNÁ OBJÍZDNÁ TRASA SMĚR VELKÁ BÍTEŠ - KŘIŽANOV PRO VOZIDLA NAD 3,5t
	JEDNOSMĚRNÁ OBJÍZDNÁ TRASA SMĚR OSTROV N. OSL. - VELKÁ BÍTEŠ PRO VOZIDLA NAD 3,5t

POZNÁMKA:

- *Umístění přechodného dopravního značení dle TP č.66 (Zásady pro označování pracovních míst na pozemních komunikacích)*
- *Stávající dopravní značení v rozporu s přechodnou úpravou provozu bude zneplatněno škrtnutím nebo zakryto.*
- *Dopravní značení B28 umístěno 7 dní před zahájením stavby.*

PŘEHLEDOVÁ MAPA:

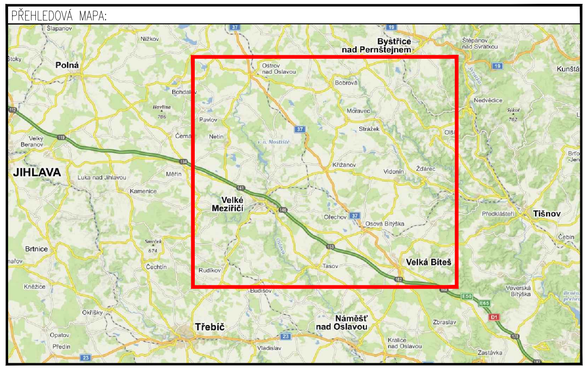

ZNAKOM s.r.o. – ZENGROVA 2694/4, 615 00 BRNO, TEL. 602 593 383, ZNAKOM@ZNAKOM.CZ, (PRACOVIŠTĚ: RYBNÍČEK 12, 602 00 BRNO)

Vypracoval: Karel HANÁK podpis:	Zodpovědný projektant: Karel HANÁK podpis:	Ředitel: Radek SUCHOMEL mob: 602 593 383	ZNAKOM s.r.o., ZENGROVA 2694/4, 615 00 BRNO
Technická kontrola: Petr BEDNÁŘ podpis:	Vedoucí projektant: Petr BEDNÁŘ podpis:		

Místo:	OSOVÁ BÍTÝŠKA	Číslo zak.:	20Z00236
Silnice:	I/37	Formát:	594x770
Staničení úseku: KM 140,340 – 142,280		Datum:	22.5.2021
Akce:	I/37 OSOVÁ BÍTÝŠKA - OBCHVAT	Číslo přílohy:	1
Obsah:	PŘECHODNÉ DOPRAVNÍ ZNAČENÍ		

DETAIL OSOVÁ BÍTÝŠKA

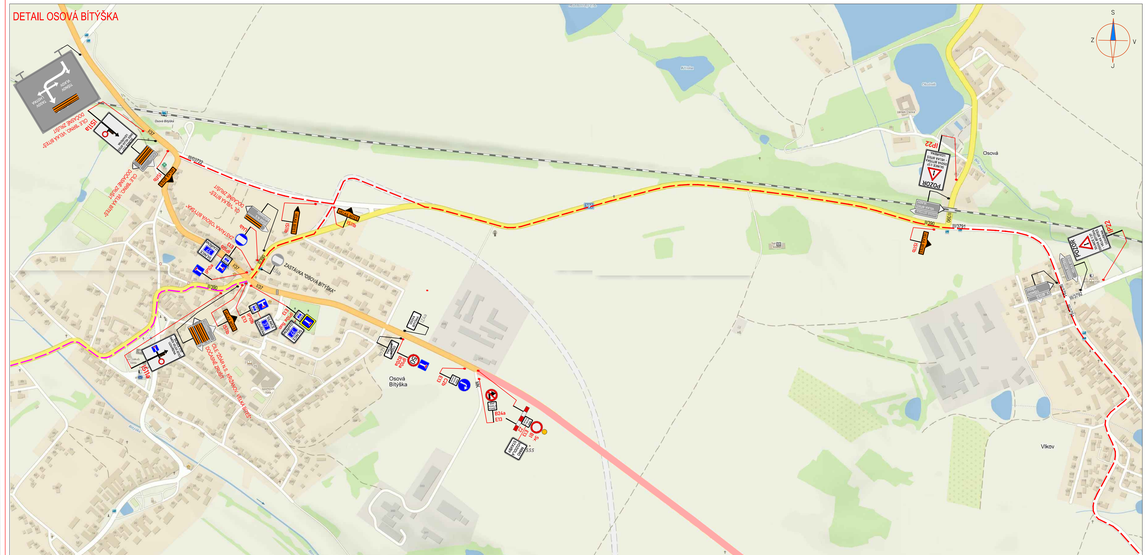

DETAIL VELKÁ BÍTEŠ

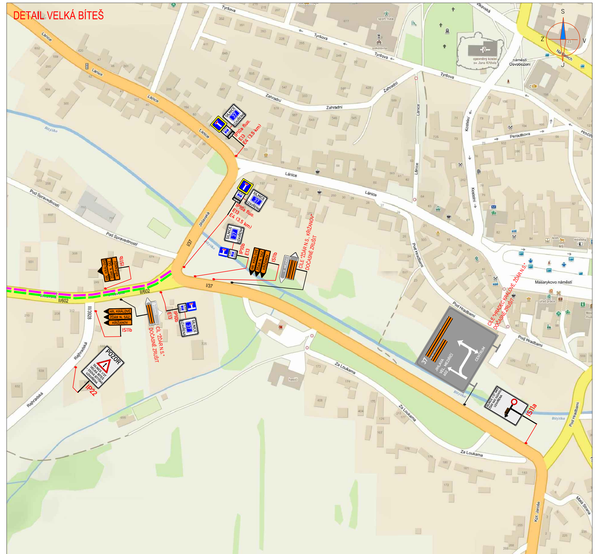

DETAIL OSTROV NAD OSLAVOU

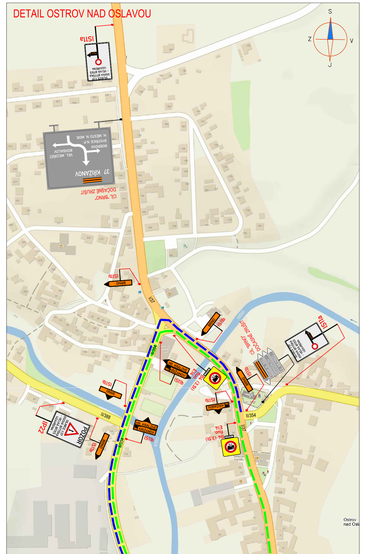

LEGENDA:

- A15 PŘECHODNÉ DOPRAVNÍ ZNAČENÍ
- IP4 STÁVAJÍCÍ DOPRAVNÍ ZNAČENÍ
- IP4 STÁVAJÍCÍ DOPRAVNÍ ZNAČENÍ DOČASNĚ ZRUŠENÉ
- PRACOVNÍ MÍSTO
- JEDNOSMĚRNÁ OBJÍZDNÁ TRASA SMĚR VELKÁ BÍTEŠ - OSOVÁ BÍTÝŠKA PRO VOZIDLA DO 3,5t
- JEDNOSMĚRNÁ OBJÍZDNÁ TRASA SMĚR OSOVÁ BÍTÝŠKA - VELKÁ BÍTEŠ
- JEDNOSMĚRNÁ OBJÍZDNÁ TRASA SMĚR VELKÁ BÍTEŠ - KŘIŽANOV PRO VOZIDLA NAD 3,5t
- JEDNOSMĚRNÁ OBJÍZDNÁ TRASA SMĚR OSTROV N. OSL. - VELKÁ BÍTEŠ PRO VOZIDLA NAD 3,5t

POZNÁMKA:

- Umístění přechodného dopravního značení dle TP 66 (Zásady pro označování pracovních míst na pozemních komunikacích)
- Stávající dopravní značení v rozporu s přechodnou úpravou provozu bude znepřehledněno tkrtnutím nebo zakryto.
- Dopravní značení B28 umístěno 7 dní před zahájením stavby.

PŘEHLEDOVÁ MAPA:

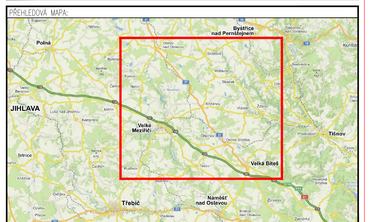

ZNAKOM s.r.o. – ZENGROVA 2694/4, 615 00 BRNO, TEL: 602 593 383, ZNAKOM@ZNAKOM.CZ, DPRACOVIŠTĚ: RYBNÍČEK 12, 602 00 BRNO

Vypracoval: Karel HANÁK	Odpovědný projektant: Karel HANÁK	Kontrolu provedl: Radek SUCHOMEL, mob: 602 593 383	ZNAKOM
podpis:	podpis:		
Technické kontroly: Petr BEDNÁŘ	Vedoucí pracoviště: Petr BEDNÁŘ		
podpis:	podpis:		ZNAKOM s.r.o., ZENGROVA 2694/4, 615 00 BRNO

Místo:	OSOVÁ BÍTÝŠKA	Číslo zak.:	202002.36
Silnice:	I/37	Formát:	297x1275
Staničení úseku:	KM 140,340 – 142,280	Datum:	22.5.2021
Akce:	I/37 OSOVÁ BÍTÝŠKA - OBCHVAT	Číslo přílohy:	2
Obsah:	PŘECHODNÉ DOPRAVNÍ ZNAČENÍ		

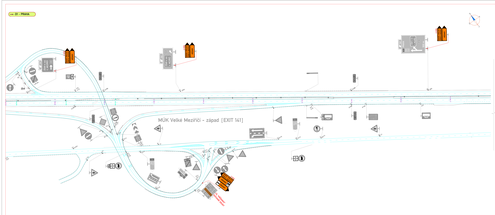

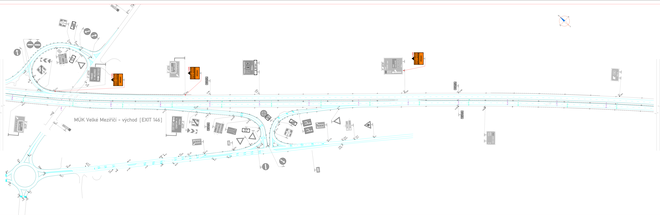

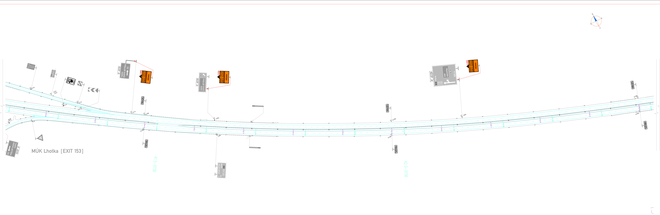
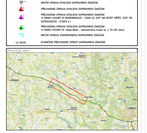
	VRCHNÍ VÝŠKA SVALOVÝCH DOPRAVNÍCH ZNAČEK
	PŘÍLOŽITOST VÝŠKA SVALOVÝCH DOPRAVNÍCH ZNAČEK
	PŘÍLOŽITOST VÝŠKA SVALOVÝCH DOPRAVNÍCH ZNAČEK PŘÍLOŽITOST VÝŠKA SVALOVÝCH DOPRAVNÍCH ZNAČEK - SVATÝ KŘÍŽ - EXIT 165
	PŘÍLOŽITOST VÝŠKA SVALOVÝCH DOPRAVNÍCH ZNAČEK V RÁMU STAVBY D1 - MÚK BÍELÁ - ZÁVAZNÁ VÝŠKA ± 1 M OD VÝŠKY
	VRCHNÍ VÝŠKA VODOROVNÝCH DOPRAVNÍCH ZNAČEK
	VRCHNÍ VÝŠKA PŘÍLOŽITOSTI VÝŠKA VODOROVNÝCH DOPRAVNÍCH ZNAČEK