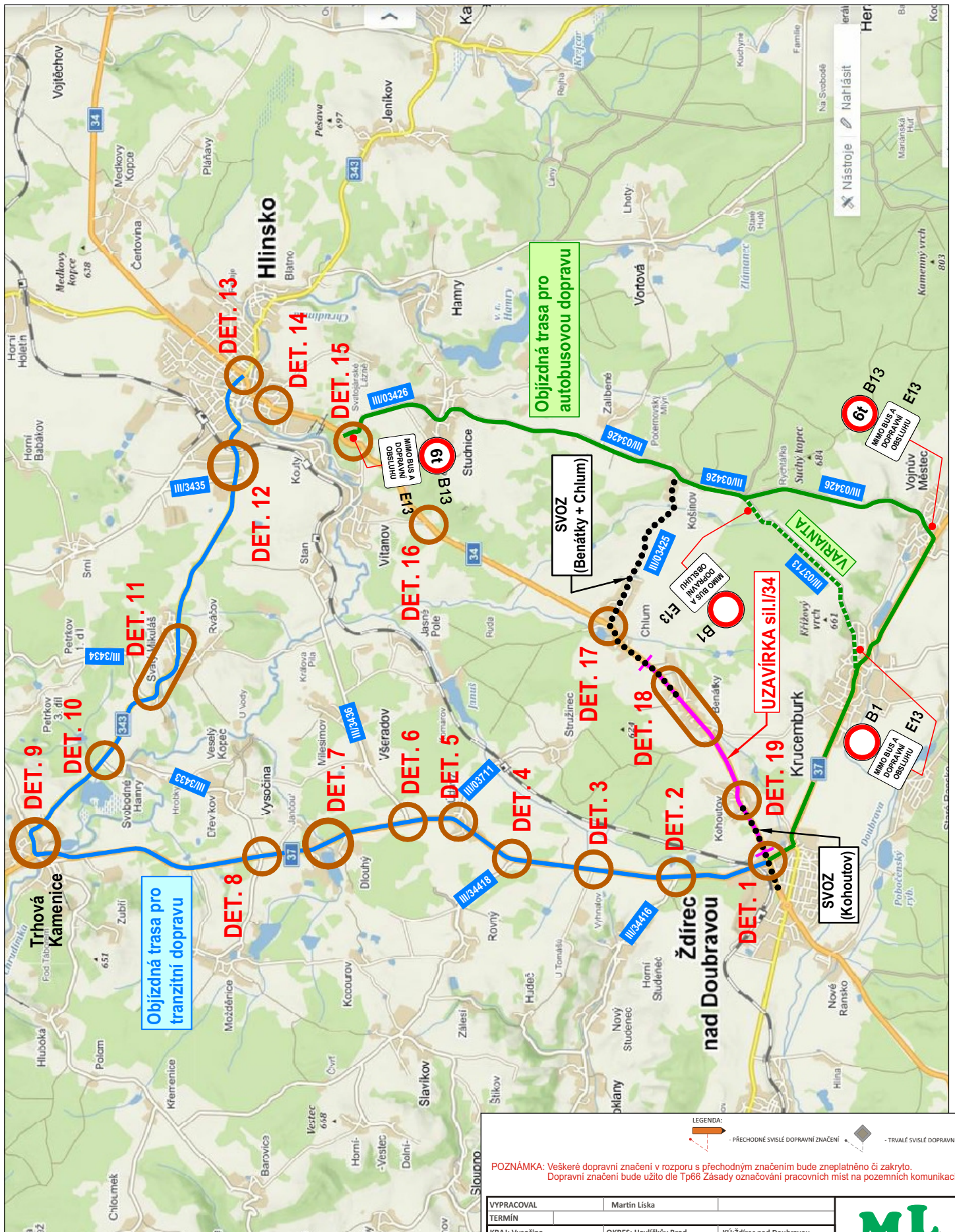


CELKOVÁ SITUACE - VYZNAČENÍ OBJÍZDNÝCH TRAS A DETALŮ



LEGENDA:

- PŘECHODNÉ SVISLÉ DOPRAVNÍ ZNAČENÍ
- TRVALÉ SVISLÉ DOPRAVNÍ ZNAČENÍ

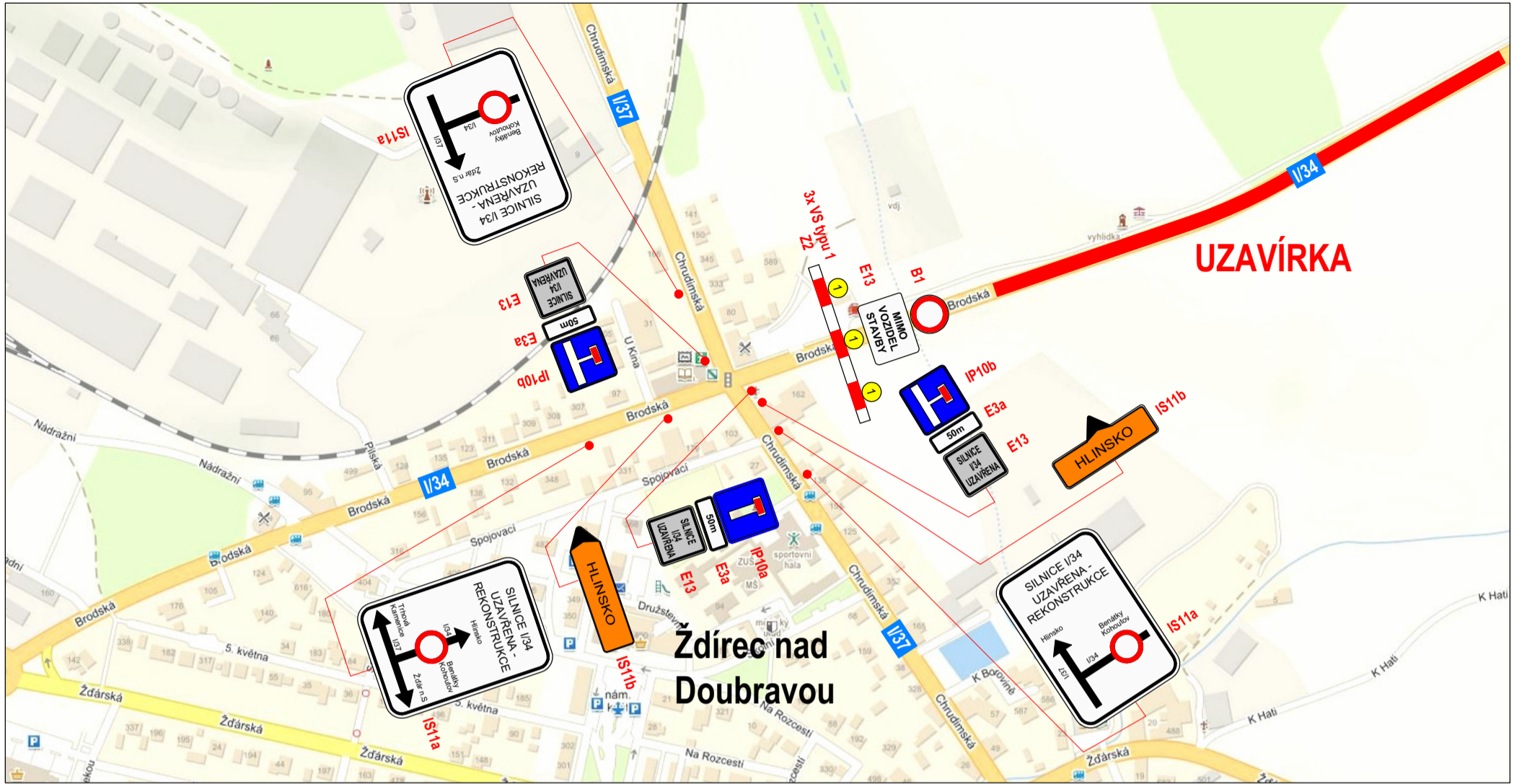
POZNÁMKA: Veškeré dopravní značení v rozporu s přechodným značením bude zneplatněno či zakryto. Dopravní značení bude užito dle Tř66 Zásady označování pracovních míst na pozemních komunikacích.

VYPRACOVAL	Martin Liska
TERMÍN	
KRAJ: Vysočina	OKRES: Havlíčkův Brod
STAVBA:	KÚ: Ždírec nad Doubravou
Rekonstrukce silnice I/34	
DIO - situace uzavírky při výstavbě	
NÁZEV VÝKRESU:	SITUACE PŘECHODNÉHO DOPRAVNÍHO ZNAČENÍ

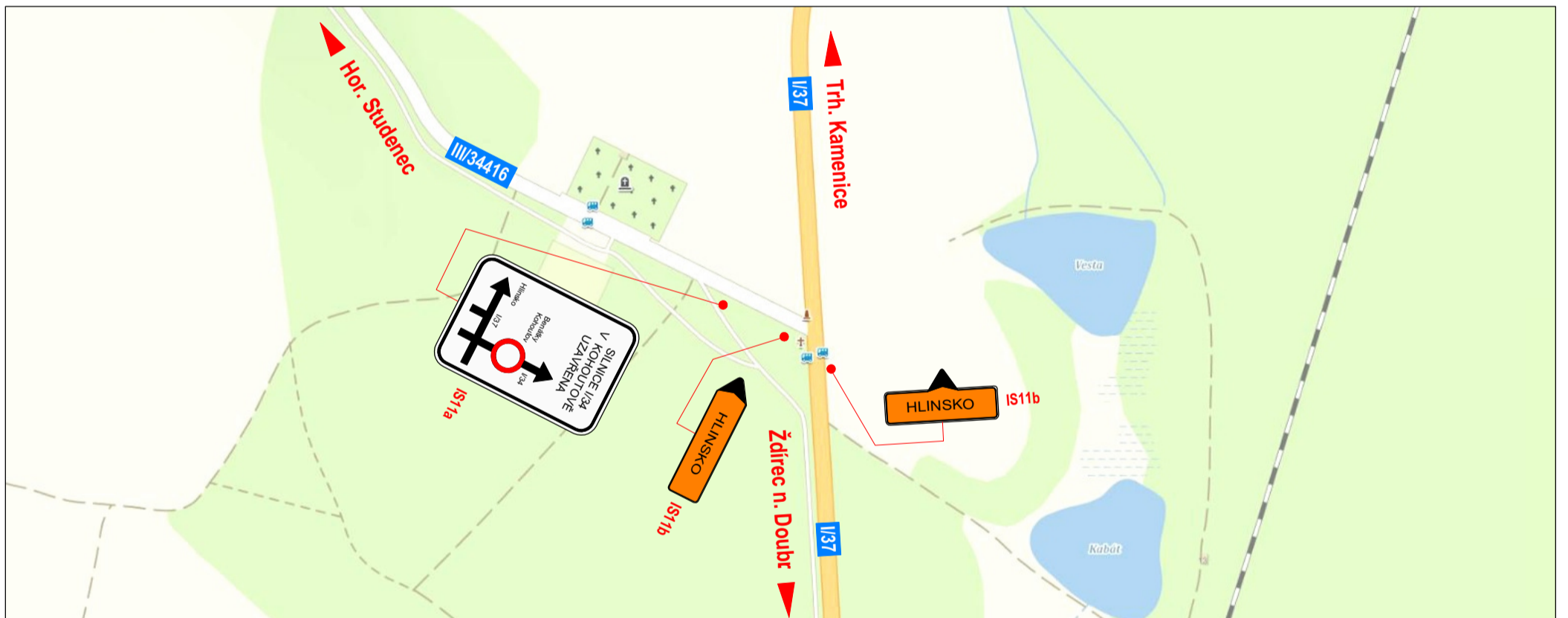
ML
Martin Liska
Dopravní značení

DATUM	06/2021
FORMÁT	A4

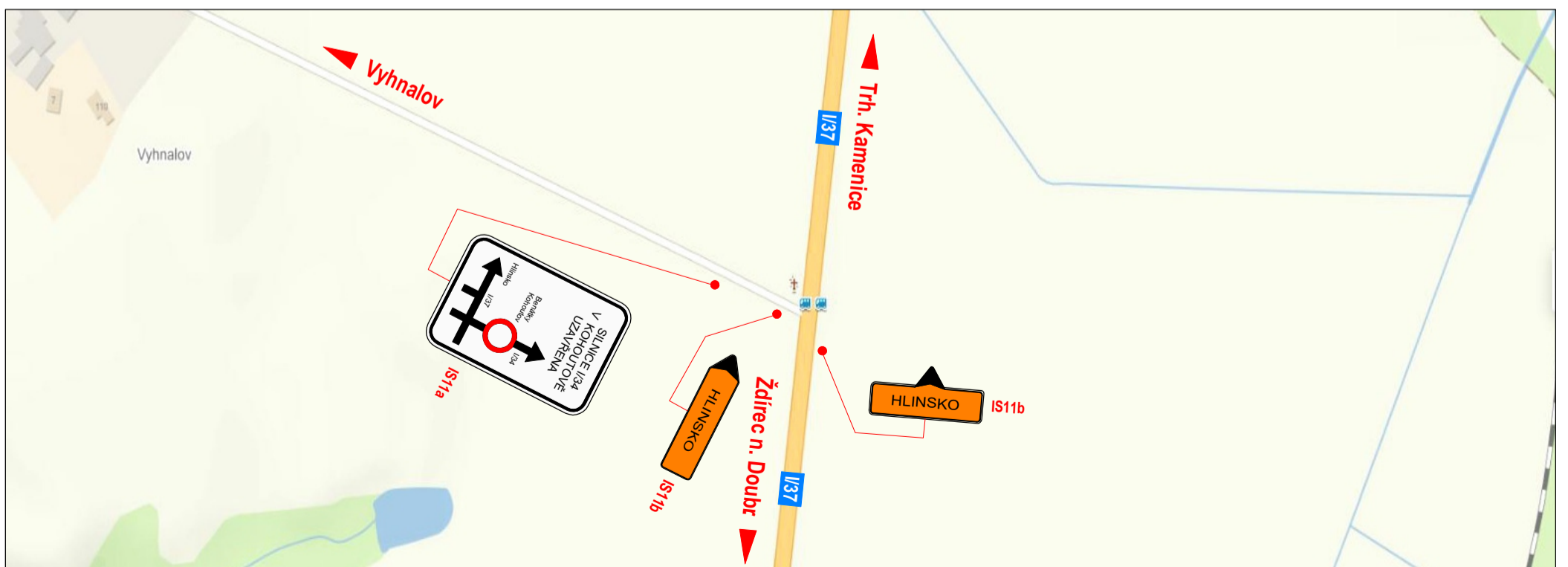
Detail č. 1: ŽDÍREC NAD DOUBRAVOU



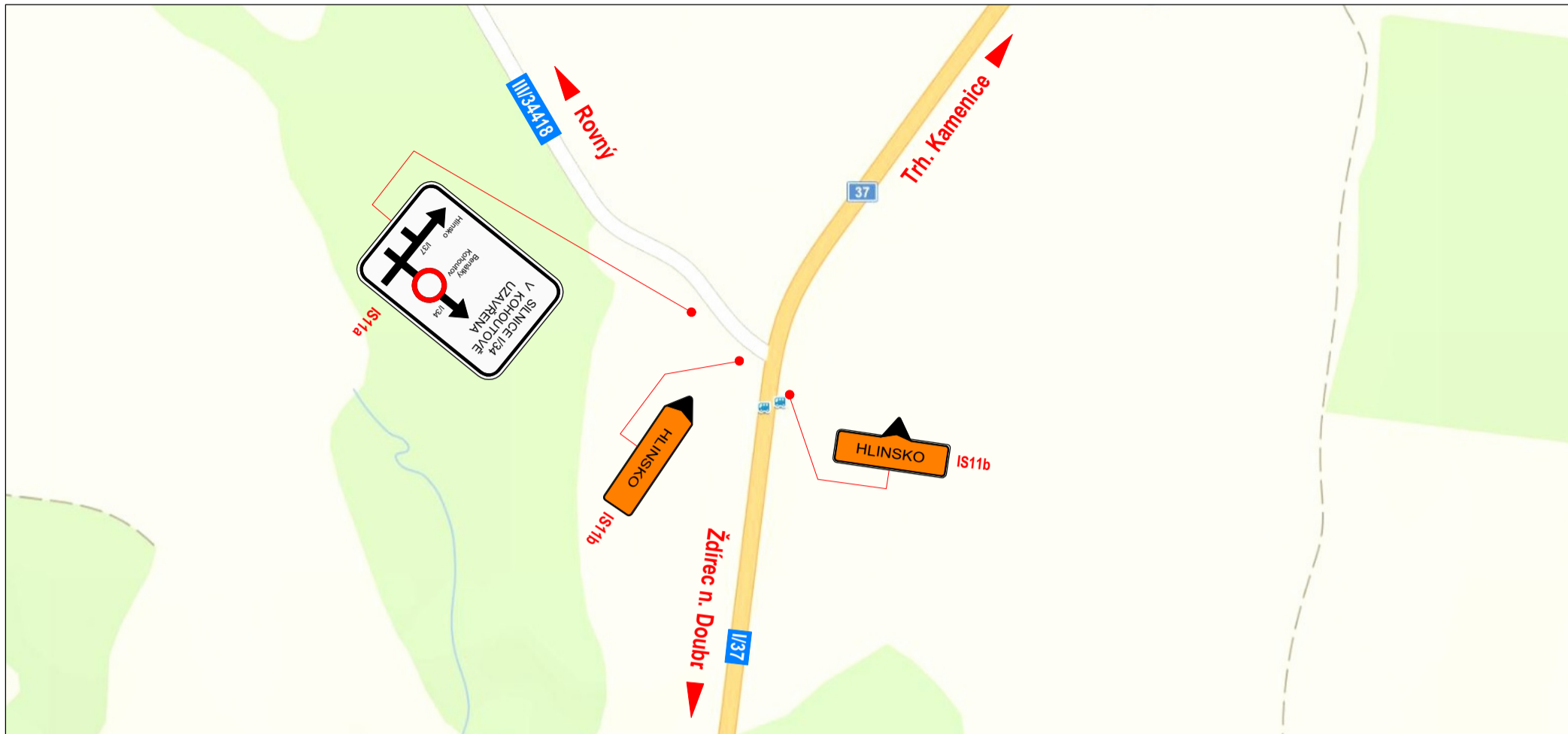
Detail č. 2: HORNÍ STUDENEC



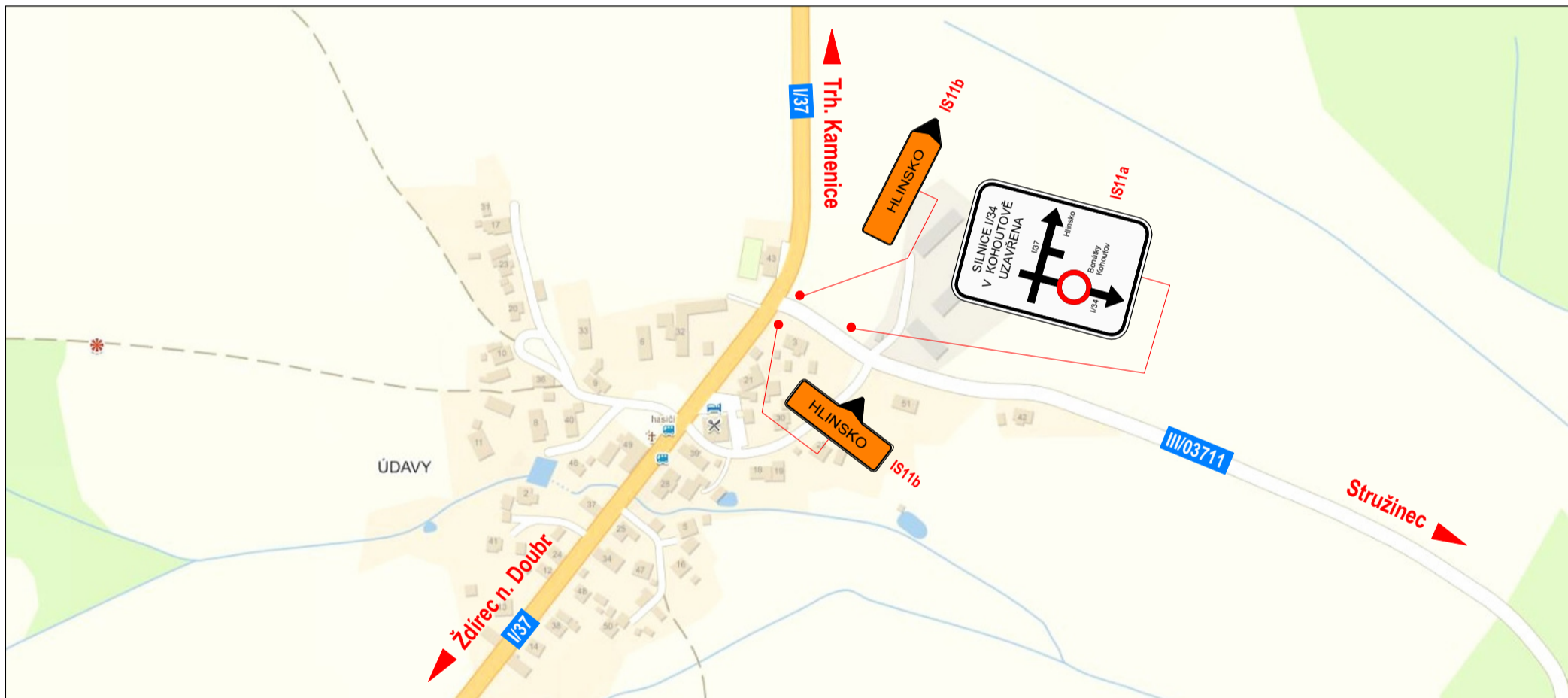
Detail č. 3: VYHNALOV



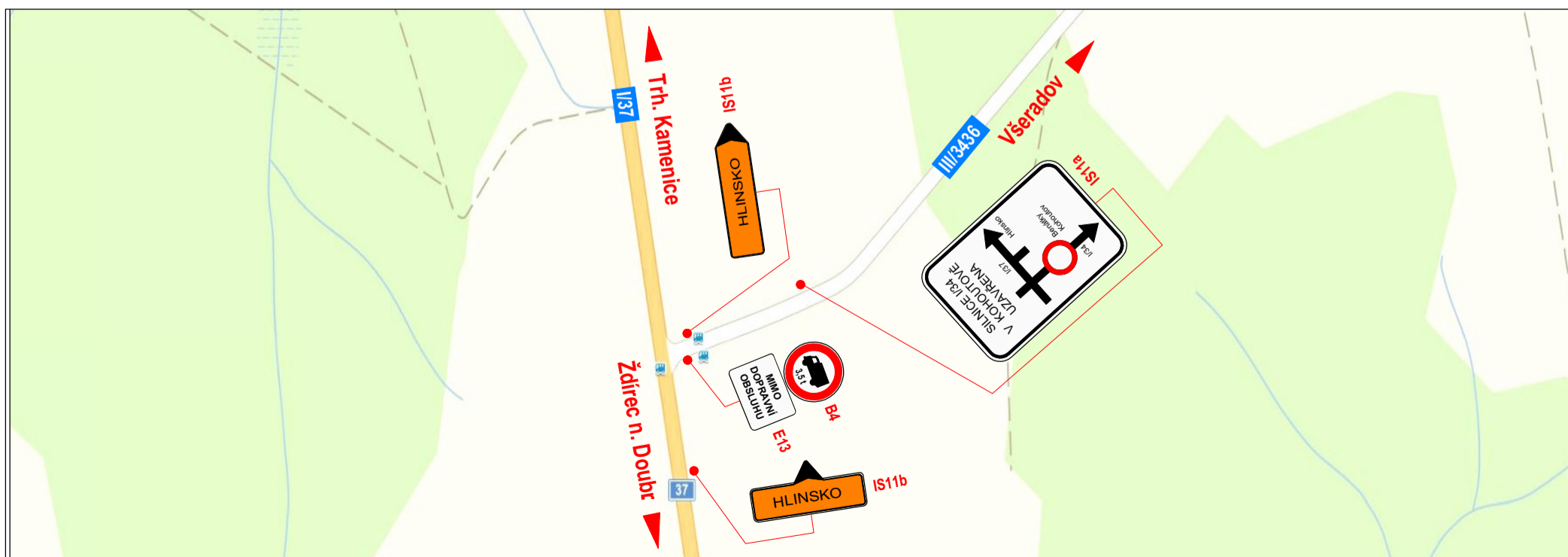
Detail č. 4: ROVNÝ



Detail č. 5: ÚDAVY



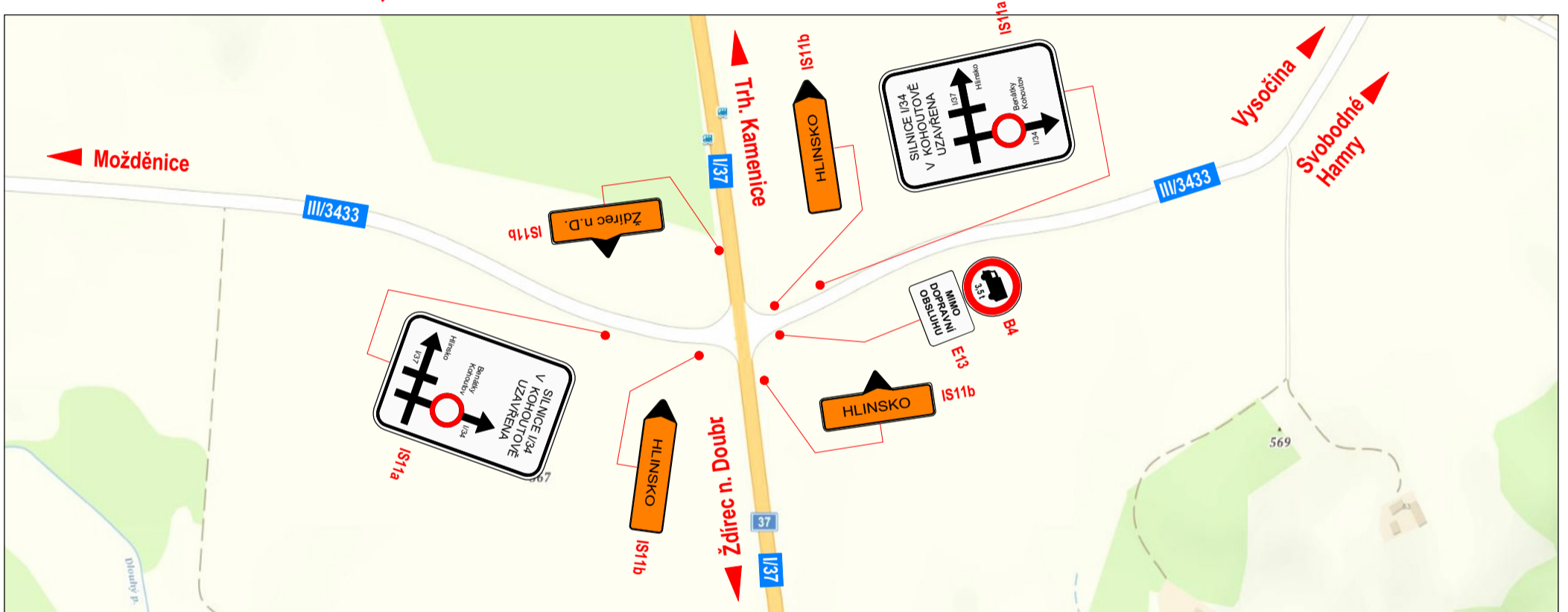
Detail č. 6: VŠERADOV



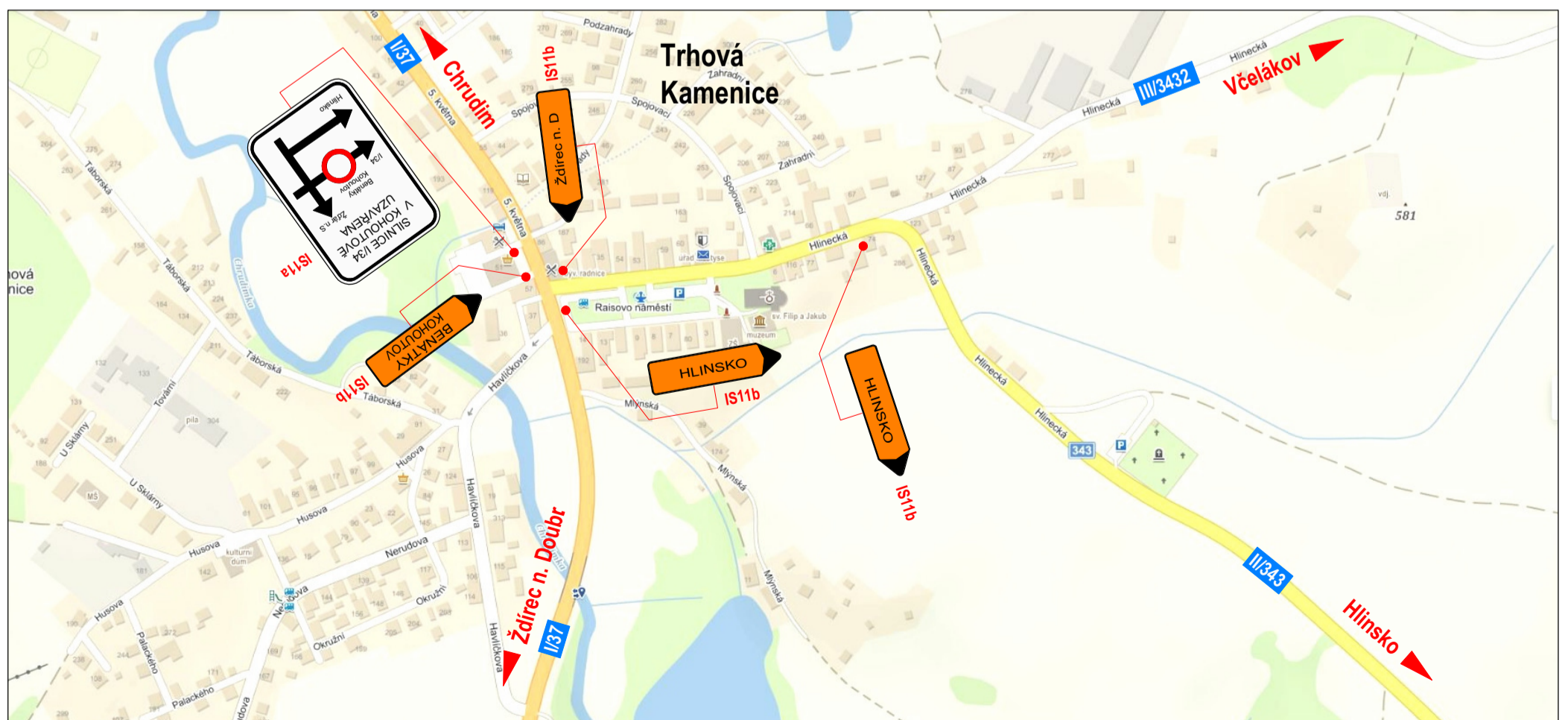
Detail č. 7: DLOUHÝ



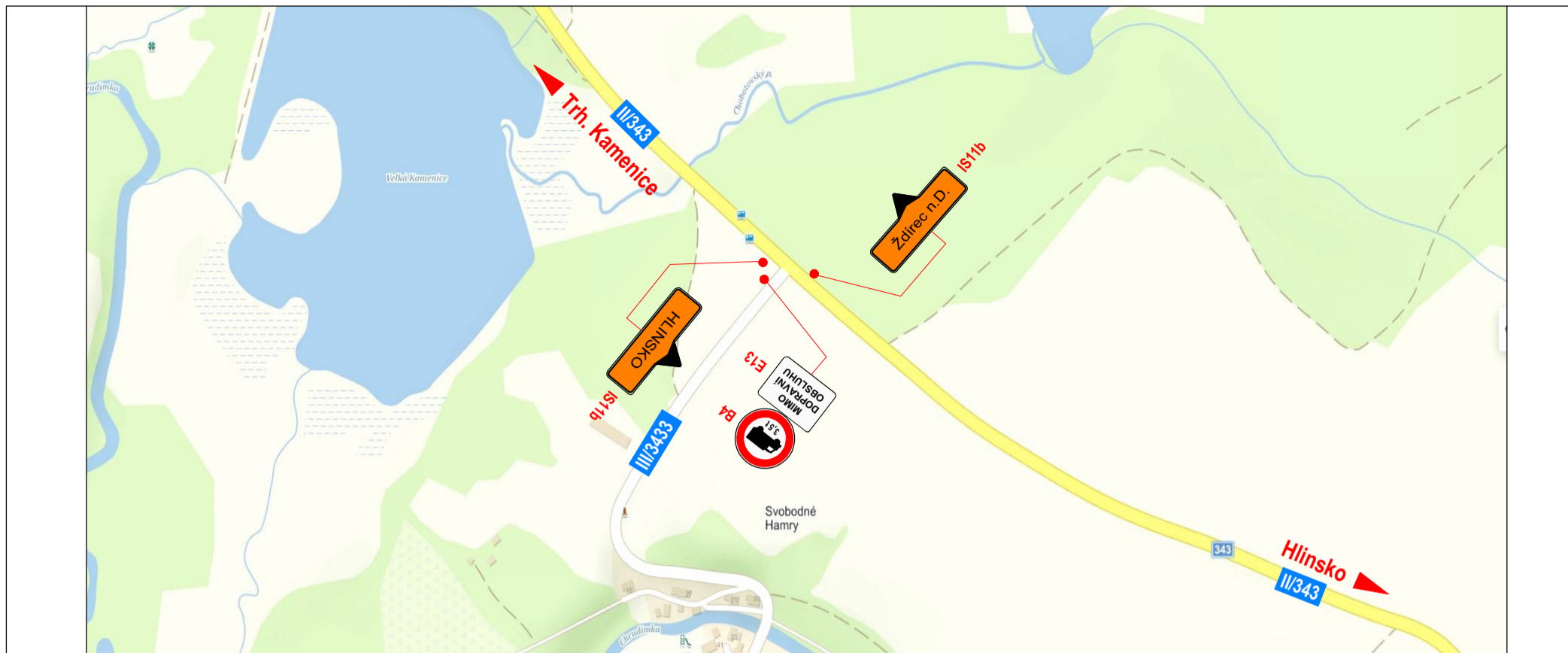
Detail č. 8: VYSOČINA, MOŽDĚNICE



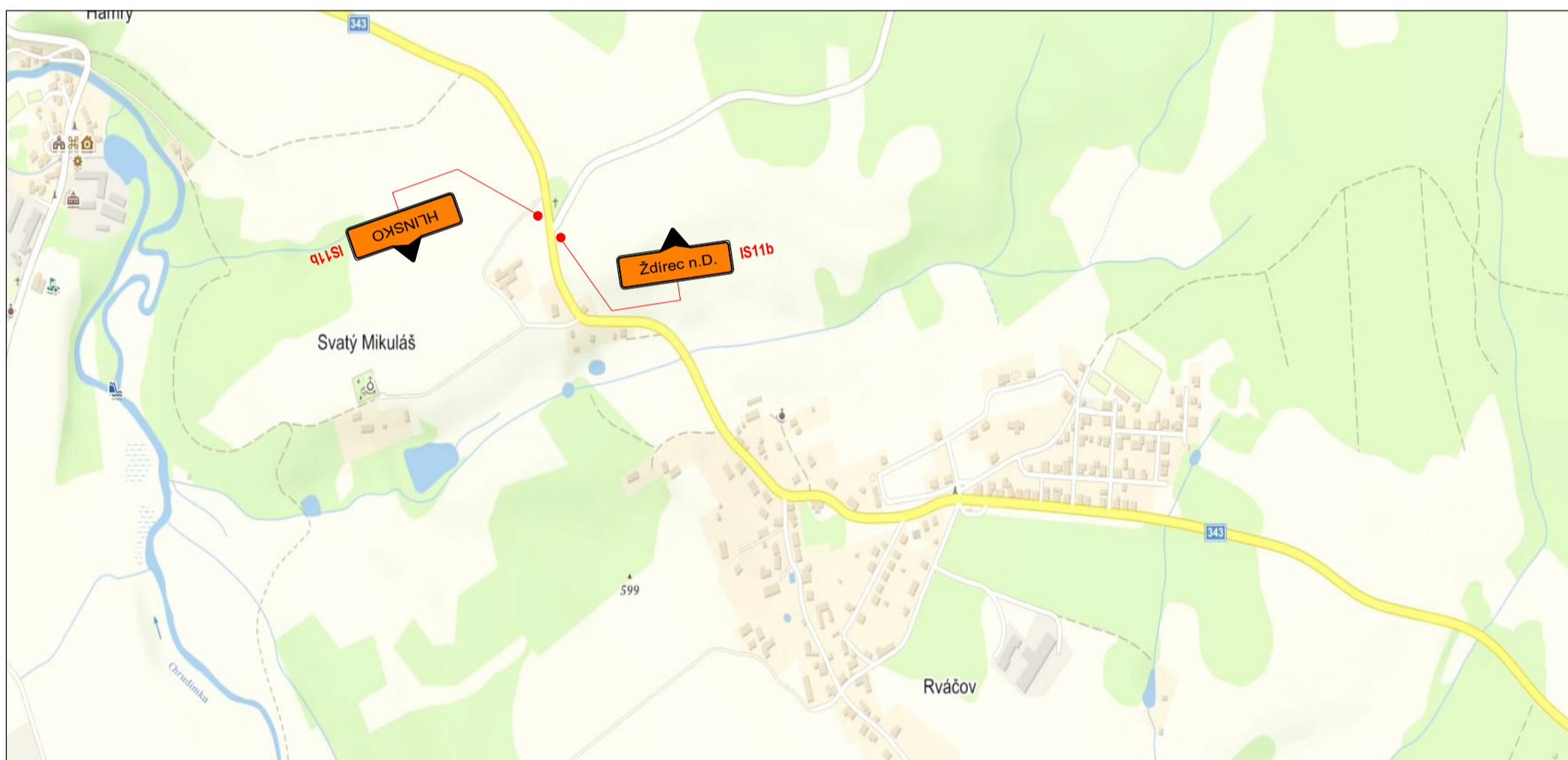
Detail č. 9: TRHOVÁ KAMENICE



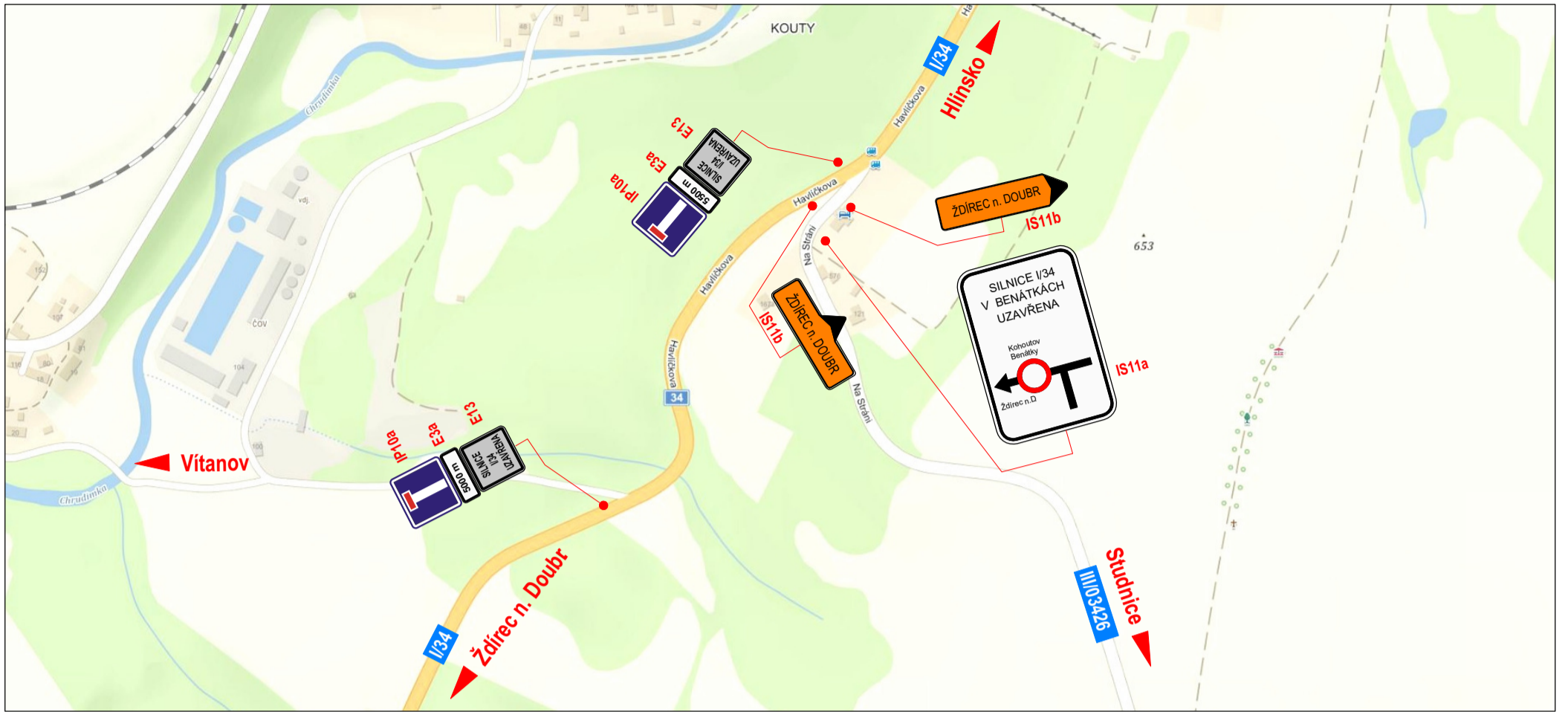
Detail č. 10: SVOBODNÉ HAMRY



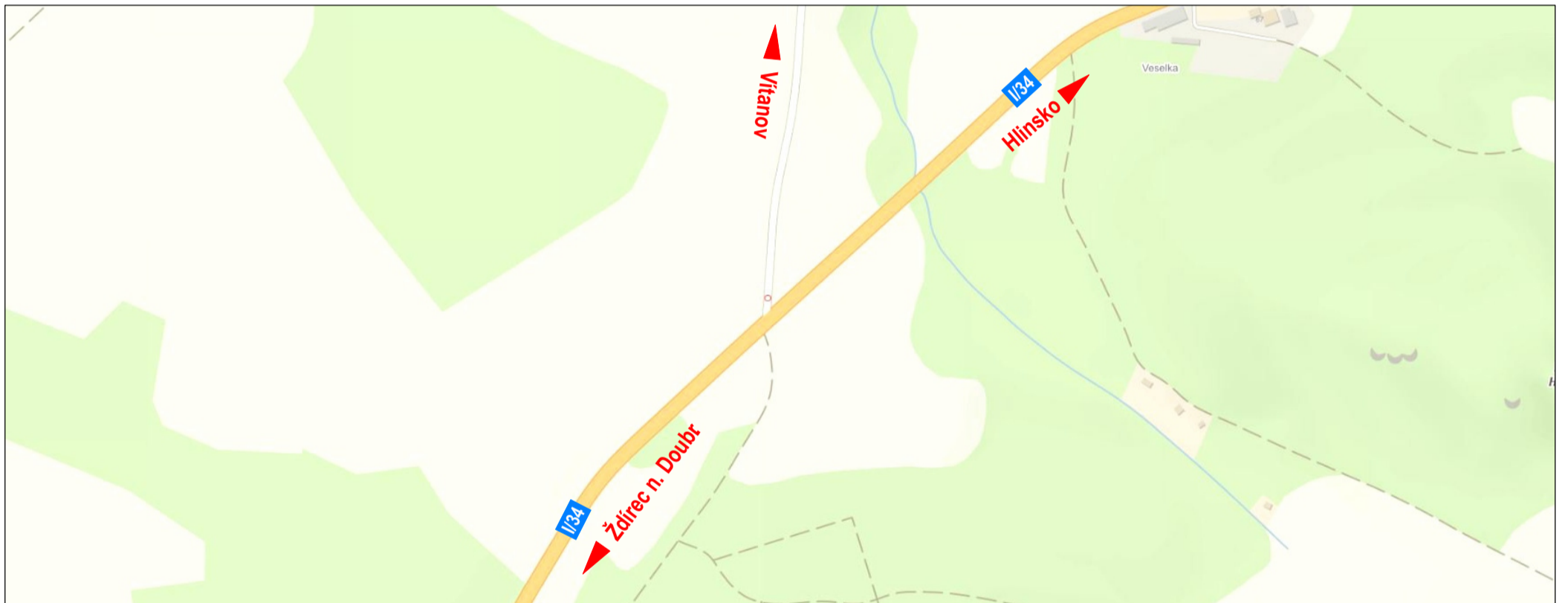
Detail č. 11: RVÁČOV



Detail č. 15: KOUTY, STUDNICE



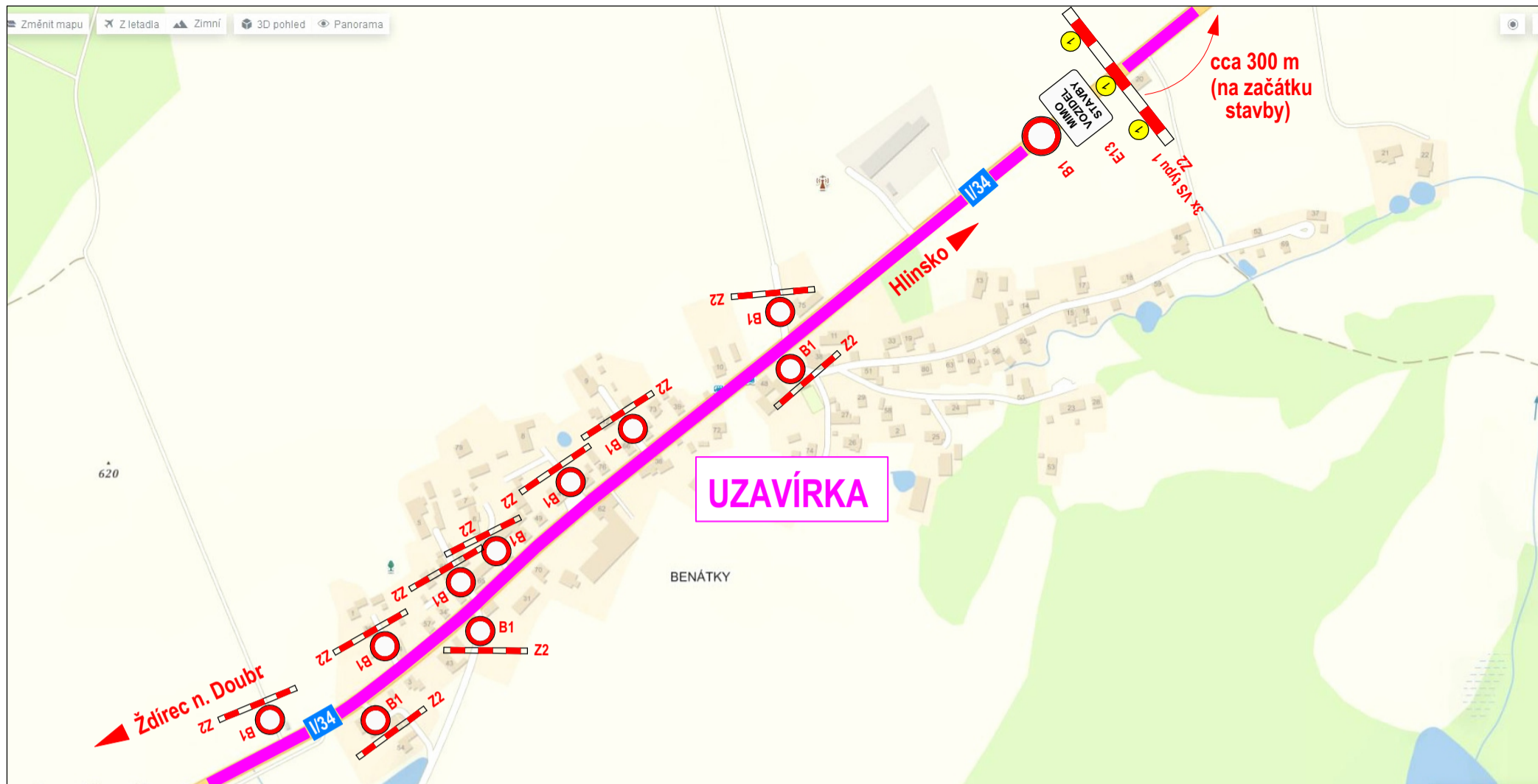
Detail č. 16: VÍTANOV



Detail č. 17: CHLUM



Detail č. 18: BENÁTKY



Detail č. 19: KOHOUTOV

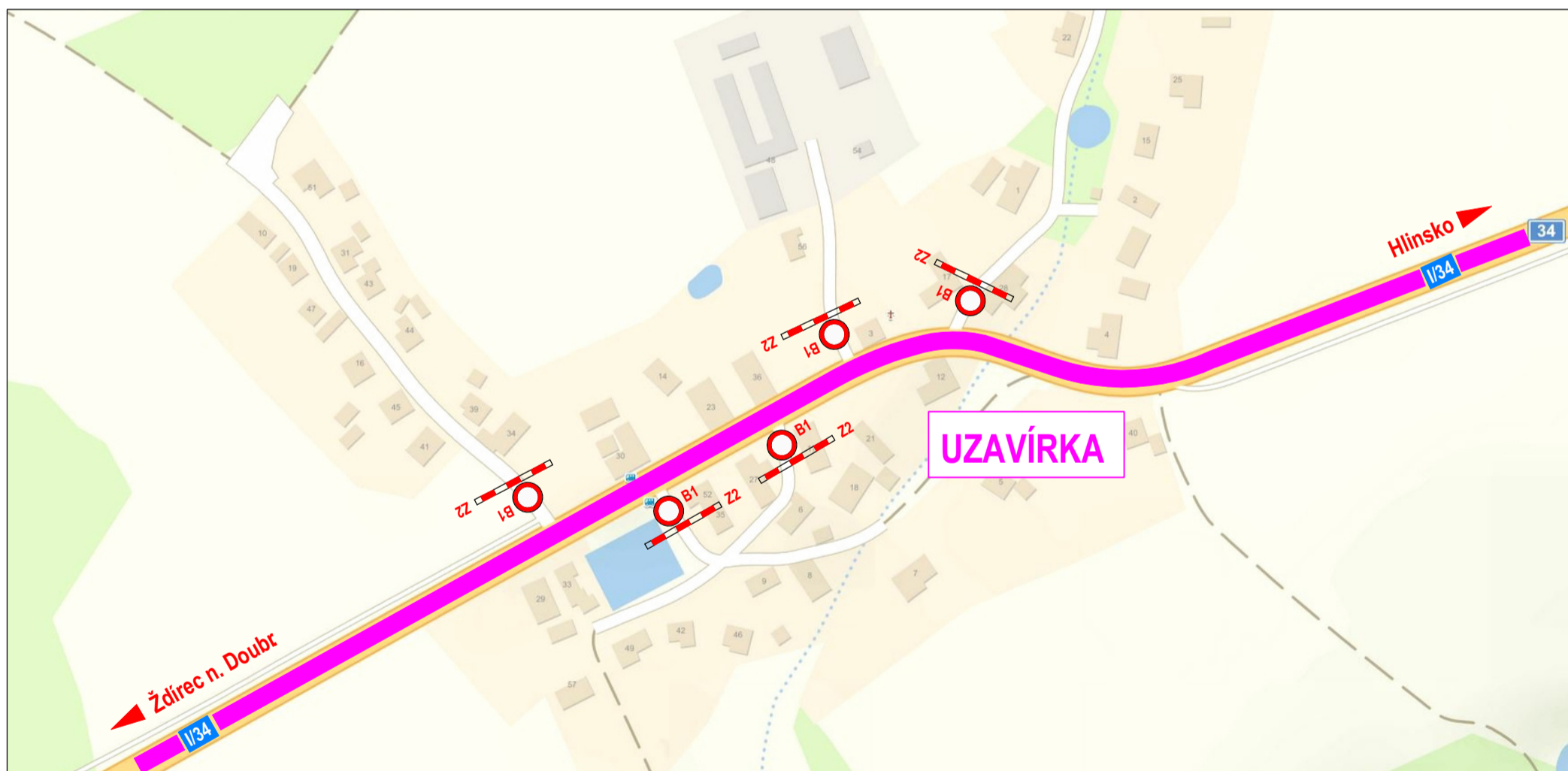


SCHÉMA VEDENÍ A ŘÍZENÍ DOPRAVY V MÍSTĚ STAVBY

Schéma bylo navrženo dle TP 66, resp. schéma C/5 (mimo obec) a B/6 (v obci), upraveno na místní podmínky. Oprava vozovky bude prováděna po polovinách vozovky. Pracovní úseky DIO budou zřízeny v délce max. 800 m, resp. dle dohody s Policií ČR před stanovením místní a přechodné úpravy provozu. Dopravní značení bude analogicky přemístřováno dle aktuální potřeby.

Veřejný provoz bude řízen v denní době řádně proškolenými a oprávněnými pracovníky zhotovitele, resp. ve večerní a noční době v případě nutnosti mobilní světelnou signalizací. Z důvodu dostatečného zajištění BESIP bude ze strany zhotovitele zajištěn dostatečný počet osob oprávněných zastavovat vozidla, tak jak to umožňuje zákon o silničním provozu.

ZNAČENÍ DLE SCHÉMA C/5 (mimo obec).

