

6. 4. 2022

Kraj Vysočina

„Ochrana zemědělského půdního fondu a protierozní vyhláška“

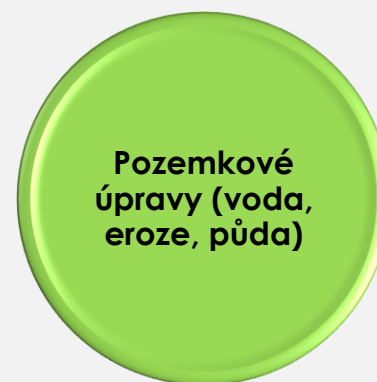
Monitoring eroze zemědělské půdy

František Pavlík
Státní pozemkový úřad

SPÚ vykonává působnost:

- zákona č. 503/2012 Sb., o Státním pozemkovém úřadu
- zákona č. 229/1991 Sb., o úpravě vlastnických vztahů k půdě a jinému zemědělskému majetku
- zákona č. 139/2002 Sb., o pozemkových úpravách a pozemkových úřadech
- zákona č. 92/1991 Sb., o podmínkách převodu majetku státu na jiné osoby

➤ Agendy:



zřízen z. č. **503/2012 Sb.**, o Státním pozemkovém úřadu

NÁSTROJE PRO OCHRANU A TVORBU KRAJINY V ČR

- MMR
 - Územní plánování
 - kraje, obce

- MŽP
 - AOPK
 - Operační program životního prostředí
 - kraje, obce

- Mze
 - Program rozvoje venkova
 - Lesy ČR, Povodí

 - **SPÚ – Monitoring eroze, Pozemkové úpravy**



- Projekt SPÚ a VÚMOP, v.v.i.
- Evidenční nástroj - sledování účinnosti zemědělských dotačních politik
- Nástroj ochrany ZPF a využití v procesu PÚ
- Rozhodně **NE** nástroj pro udávání !
- Systém závislý na hlášení
- Od 1. 7. 2021 účinná vyhláška č. 240/2021 Sb., o ochraně zemědělské půdy před erozí

<http://me.vumop.cz>



PŘEDMĚT MONITORINGU JAK TO MŮŽE VYPADAT



PŘEDMĚT MONITORINGU JAK TO MŮŽE VYPADAT



PŘEDMĚT MONITORINGU JAK TO MŮŽE VYPADAT



PŘEDMĚT MONITORINGU JAK TO MŮŽE VYPADAT



PŘEDMĚT MONITORINGU JAK TO MŮŽE VYPADAT



PŘEDMĚT MONITORINGU JAK TO MŮŽE VYPADAT

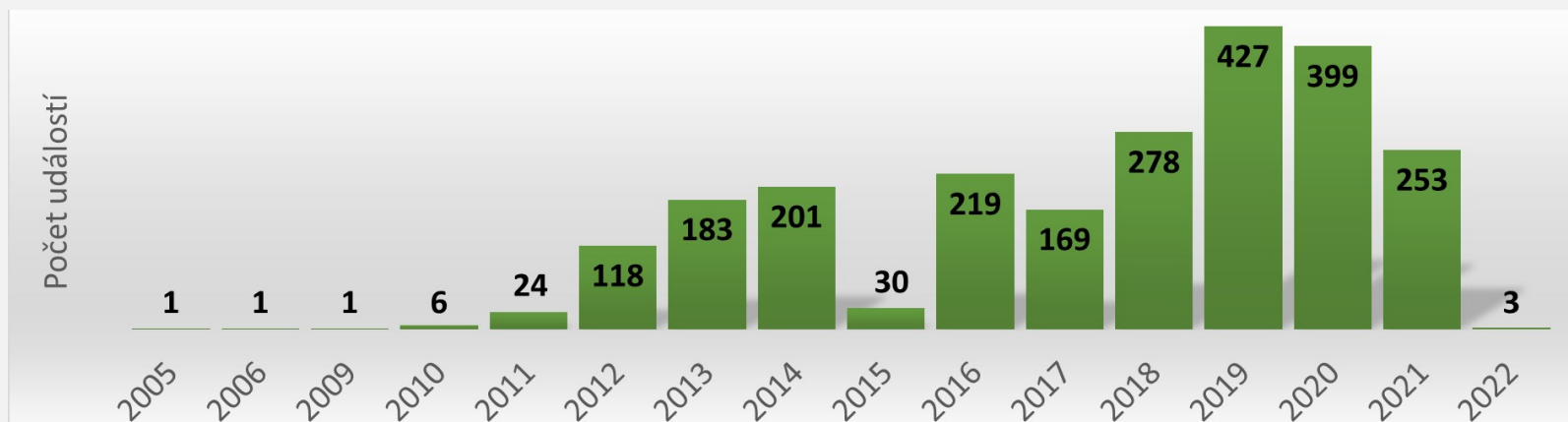
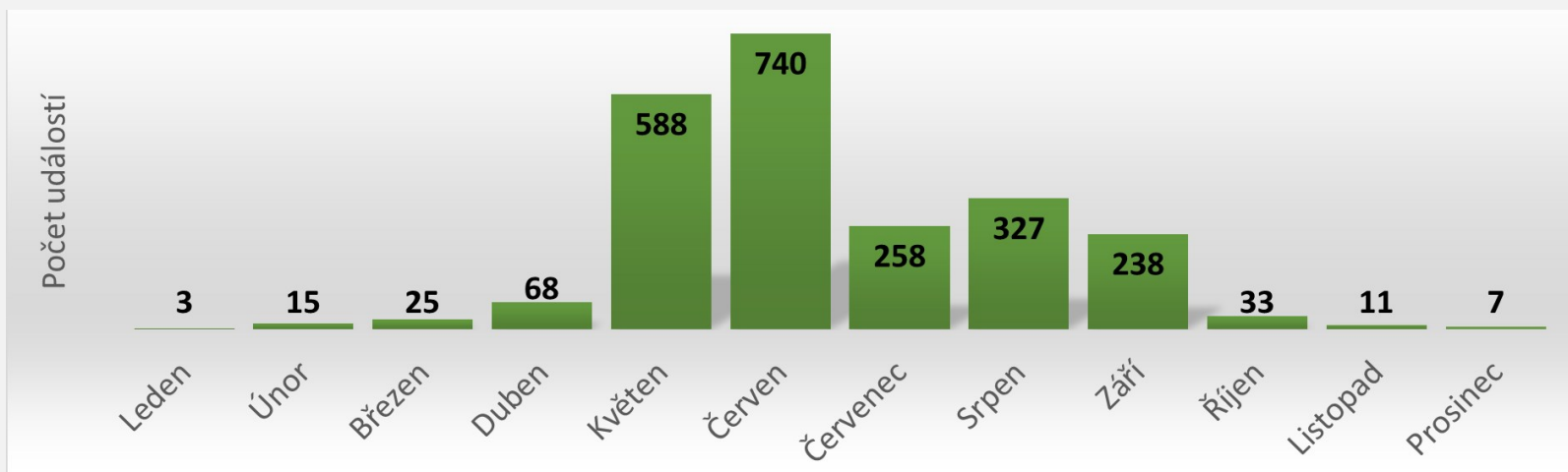


Horní Loděnice
Olomoucký kraj
20. 3. 2017

MONITORING EROZE ZEMĚDĚLSKÉ PŮDY

STÁVAJÍCÍ STAV

- Do současnosti je na webovém portálu „Monitoring eroze zemědělské půdy“ evidováno přes **2313** erozních událostí.
- Na **226** lokalitách došlo k opakované události.
- Na **314** lokalitách došlo k opakované události v jednom osevu.



KRAJ VYSOČINA



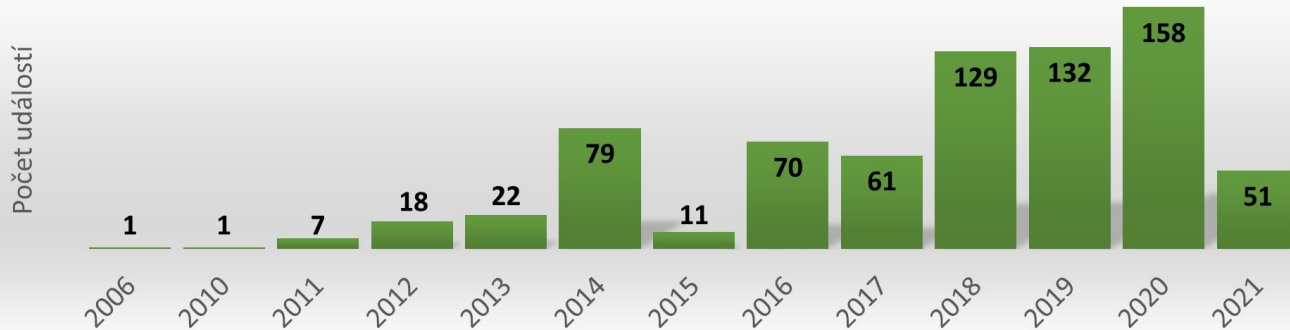
Počet EU celkem: **740**

Opakované: **84**

Opakované v osevu: **112**

V době platnosti protierozní vyhlášky, tj. od 1. 7. 2021

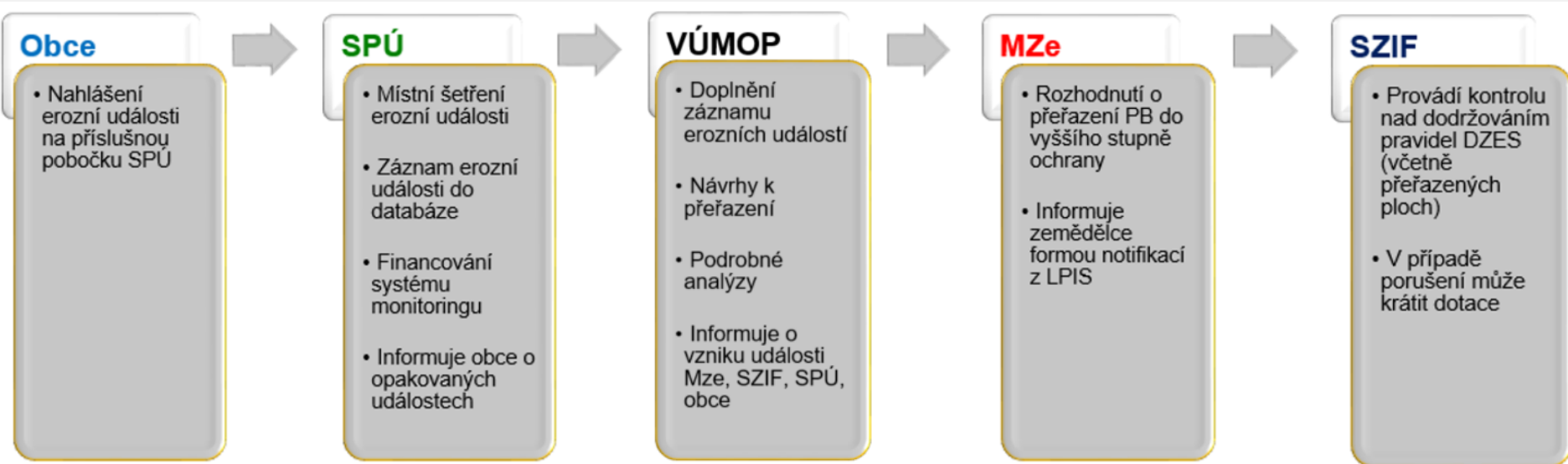
Celkem: **23**



MONITORING EROZE ZEMĚDĚLSKÉ PŮDY

POSTUP A ROLE

- hlášení pověřenému pracovníkovi SPÚ: SZIF, SPÚ, VÚMOP, orgány státní správy i samosprávy, ostatní instituce, veřejnost
- terénní rekognoskace pověřenými pracovníky SPÚ – do 3 dnů od nahlášení
- záznam do databáze: pověřenými pracovníky SPÚ neprodleně po rekognoskaci
- kontrola a doplnění informací ze strany VÚMOP



JAK POSTUPOVAT PŘI HLÁŠENÍ EROZE

- 13 krajských pracovišť
- 64 poboček
- 1350 zaměstnanců

Pracoviště SPÚ
■ KPÚ
● Pobočka



JAK POSTUPOVAT PŘI HLÁŠENÍ EROZE

Seznam pověřených pracovníků Státního pozemkového úřadu pro monitoring eroze zemědělských půd:



Vítejte ve webové aplikaci **Monitoring eroze zemědělských půd**. Cílem monitoringu eroze zemědělských půd je sledování erozních událostí. Výstupy z analýz monitorovaných zemědělských půd jsou kvalitním podkladem pro efektivní navrhování opatření k ochraně zemědělských půd.

Aplikace byla vyvíjena
Státním
Ministerstvem zemědělství

PROČ MONITORUJEME EROZI V

Půda je jedním z nejcennějších přírodních bohatství každé země a je neobnovitelným přírodním zdrojem. Představuje významnou složku životního prostředí s širokým rozsahem funkcí a je základním výrobním prostředkem zemědělství a lesnictví. Je ovšem ohrožena celou řadou procesy přírodními, z větší části však vyvolanými činnostmi člověka, které omezení nebo až zničení schopnosti půdy plnit své základní a mimoprodukční funkce.

Telefonické kontakty a adresy na krajské pracoviště Státního pozemkového úřadu a jejich pobočky

KRAJ	OKRES	PŘÍJMENÍ	JMÉNO	E-MAIL
Středočeský kraj	Příbram	Tesková	Jana	j.teskova@spucr.cz
Středočeský kraj	Benešov	Hruška	František	f.hruska@spucr.cz
Středočeský kraj	Benešov	Janoušek	Antonín	a.janousek@spucr.cz
Středočeský kraj	Benešov	Tůma	Ondřej	o.tuma@spucr.cz
Středočeský kraj	Kladno	Kolibačová	Antónia	a.kolibacova@spucr.cz
Středočeský kraj	Kladno	Průchová	Kateřina	k.pruchova@spucr.cz
Středočeský kraj	Kutná Hora	Smutná	Renata	r.smutna@spucr.cz
Středočeský kraj	Kutná Hora	Vrba	Jiří	j.vrba@spucr.cz
Středočeský kraj	Mělník	Jansová	Ladislava	l.jansova@spucr.cz
Středočeský kraj	Mělník	Nováková	Alena	a.novakova1@spucr.cz
Středočeský kraj	Mladá Boleslav	Novotný	Jiří	j.novotny1@spucr.cz
Středočeský kraj	Mladá Boleslav	Zeman	Josef	j.zeman1@spucr.cz
Středočeský kraj	Nymburk	Houfek	Martin	m.houfek@spucr.cz
Středočeský kraj	Nymburk	Poděbradský	Jaroslav	j.podebradsky@spucr.cz
Jihočeský kraj	České Budějovice	Mach	Jan	j.mach@spucr.cz
Jihočeský kraj	Český Krumlov	Šedivá	Magdaléna	m.sediva@spucr.cz
Jihočeský kraj	Český Krumlov	Šetka	Pavel	p.setka@spucr.cz
Jihočeský kraj	Jindřichův Hradec	Janota	Petr	p.janota@spucr.cz
Jihočeský kraj	Jindřichův Hradec	Vytiska	Pavel	j.vytiska@spucr.cz
Jihočeský kraj	Písek	Kouřimský	Radim	r.kourimsky@spucr.cz
Jihočeský kraj	Písek	Švejdová	Pavčina	p.svejdova@spucr.cz
Jihočeský kraj	Prachatice	Michálek	Vladimír	v.michalek@spucr.cz
Jihočeský kraj	Prachatice	Sebera	Pavel	p.sebera@spucr.cz
Jihočeský kraj	Strakonice	Hromek	Pavel	p.hromek@spucr.cz
Jihočeský kraj	Strakonice	Kinkor	Miloslav	m.kinkor@spucr.cz
Jihočeský kraj	Tábor	Doležal	Vladimír	v.dolezal@spucr.cz
Jihočeský kraj	Tábor	Mácha	Vít	v.macha@spucr.cz
Plzeňský kraj	Domažlice	Gebauer	Marek	m.gebauer@spucr.cz

MONITORING EROZE ZEMĚDĚLSKÉ PŮDY

PŘEŘAZENÍ DO VYŠŠÍHO STUPNĚ OCHRANY

Návrh na přeřazení do vyššího stupně ochrany u jednotlivých událostí

- dle Metodického postupu (2016) řešící zařazování částí monitorovaných dílů půdních bloků (DPB) s projevem eroze do mírně erozně ohrožených (MEO) a silně erozně ohrožených (SEO) oblastí provádí se u opakovaných událostí nebo u událostí s vážným ohrožením podmínky:
- Musí splnit 2 podmínky



seznam událostí pro přeřazení do vyššího stupně ochrany

- 1x ročně předán na MZe → k 1.1. zpřísnění managementu v LPIS

Od roku 2017 do roku 2021 bylo přeřazeno **5454** ha do přísnějšího režimu v rámci LPIS.

DĚKUJI ZA POZORNOST



Ing. František Pavlík, Ph.D.
Státní pozemkový úřad

f.pavlik@spucr.cz

www.spucr.cz
www.zitkrajinou.cz