




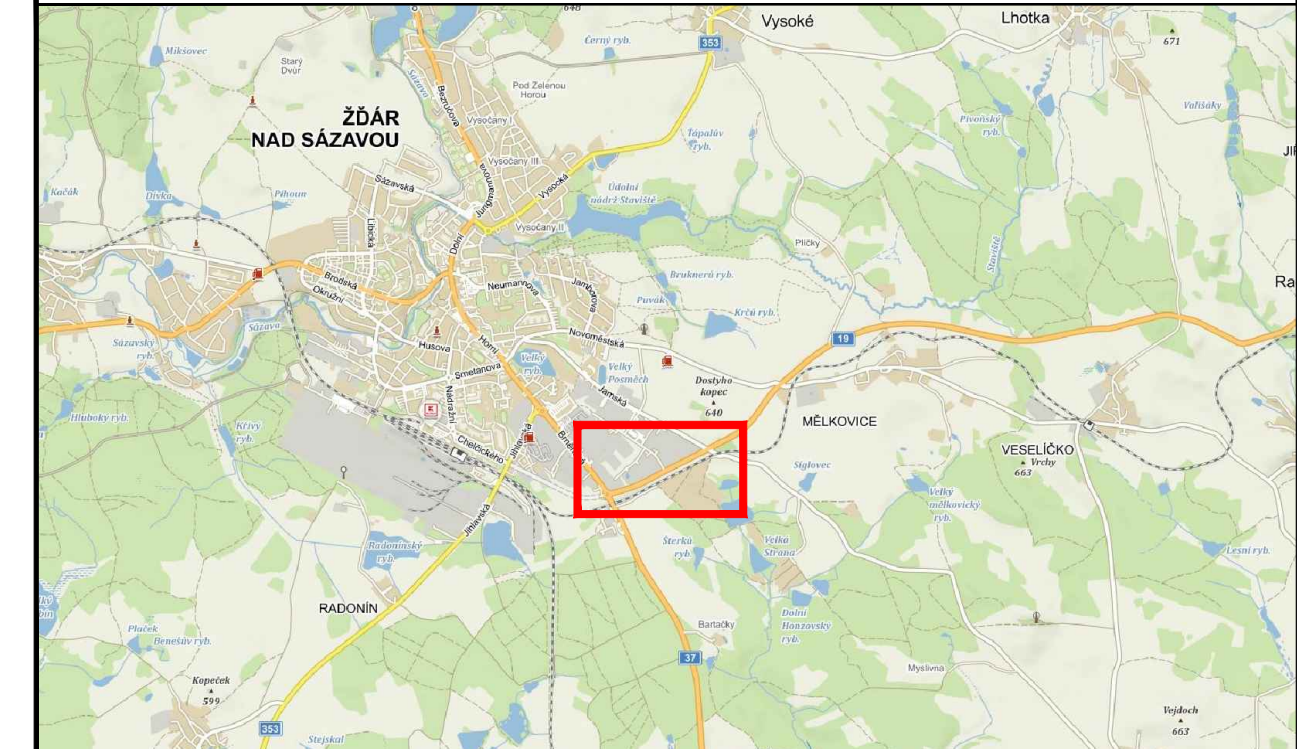
LEGENDA:

-  PŘECHODNÉ DOPRAVNÍ ZNAČENÍ
-  STÁVAJÍCÍ DOPRAVNÍ ZNAČENÍ
-  STÁVAJÍCÍ DOPRAVNÍ ZNAČENÍ DOČASNĚ ZRUŠENÉ





POZNÁMKA:

- Umístění přechodného dopravního značení dle TP č.66 (Zásady pro označování pracovních míst na pozemních komunikacích)
- Stávající dopravní značení v rozporu s přechodnou úpravou provozu bude zneplatněno skrtnutím nebo zakryto.
- Dopravní značení B28 umístěno 7 dní před zahájením stavby.

PŘEHLEDOVÁ MAPA:



PŘEHLEDNÁ SITUACE

ZNAKOM s.r.o. – ZENGROVA 2694/4, 615 00 BRNO, TEL. 602 593 383, ZNAKOM@ZNAKOM.CZ, (PRACOVÍŠTĚ: RYBNÍČEK 12, 602 00 BRNO)		
Vypracoval: Karel HANÁK podpis: 	Zodpovědný projektant: Karel HANÁK podpis: 	Ředitel: Radek SUCHOMEL mob: 602 593 383 
Technická kontrola: Petr BEDNÁŘ podpis: 	Vedoucí projektant: Petr BEDNÁŘ podpis: 	
ZNAKOM s.r.o., ZENGROVA 2694/4, 615 00 BRNO		

Místo: ŽĎÁR NAD SÁZAVOU	Číslo zak.: 22Z00766
Silnice: I/19	Formát: 297x805
Staničení úseku: KM 169,420 – KM 169,455	Datum: 05.05.2022
Akce: V5511 - V5512 - MODERNIZACE VEDENÍ VVN 110 KV - ŽĎÁR NAD SÁZAVOU - OSTROV NAD OSLOUVOU ČD	Číslo přílohy: 1
Obsah: PŘECHODNÉ DOPRAVNÍ ZNAČENÍ	