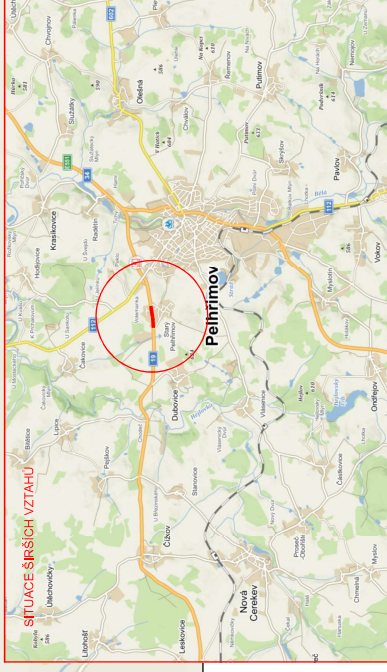
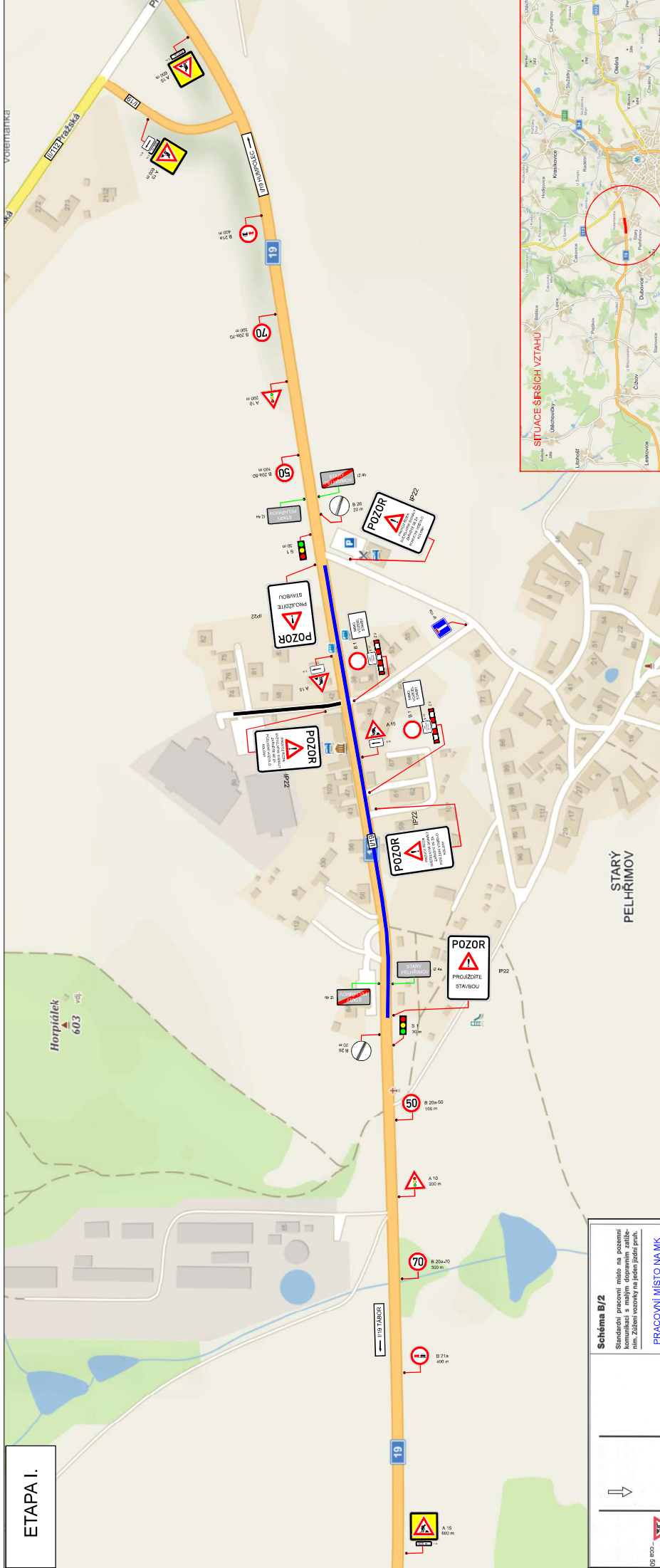


ETAPA I.



SITUACE ŠIRŠÍCH VZTAHU

STAVBA: Zhlidnění dopravy na silnici I/19 Starý Pelhřimov

TERMIN OMEZENÍ: 1.7.2022 - 31.8.2022

Uzavřený úsek silnice I/19 ve Starém Pelhřimově. Provoz bude veden kyvadlově volnou polovinou vozovky a řízen světelným signalizačním zařízením.

Délka uzavřeného úseku silnice I/19: 430 m

Místní komunikace, kde bude provedena výměna inženýrských sítí. Dopravní opatření dle vzorového schéma B/2.

Délka opravovaného úseku místní komunikace: 100 m

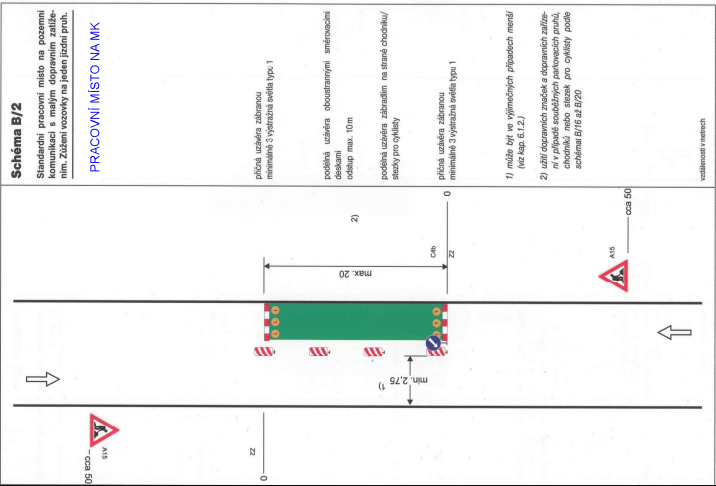


Schéma B/2

Standardní pracovní místo na pozemní komunikaci s malým dopravním zařízením. Uzáven vozovky na jeden jízdní pruh.

PRACOVNÍ MÍSTO NA MK

příčná uzávěra zábrannou minimálně 3 výstražná světla typu 1

podélná uzávěra oboustrannými směrovacími deskami odstup max. 10m

podélná uzávěra zbaruděná na straně odstupů/světly pro výhled

příčná uzávěra zábrannou minimálně 3 výstražná světla typu 1

1) může být ve výjimce při přiblížení mestsí (viz příloha 6.1.2.1)

2) užití dopravních značek a dopravních zařízení je možné pouze v případech, kdy jsou součástí schémat B/16 a B/20

vzdálenost v metrech

PRACOVNÍ MÍSTO I/19	B20a	B21a	C4b volný prostor Z2	V5 —cca 15
příčná čára souvislá ze žluté nebo oranžové fólie, dopravních knoflíků nebo barvy doporučená				
příčná uzávěra jednostrannými směrovacími deskami				
podélná uzávěra oboustrannými směrovacími deskami odstup max. 20 m				
příčná uzávěra zábrannou minimálně 3 výstražná světla typu 1				
příčná čára souvislá ze žluté nebo oranžové fólie dopravních knoflíků				