


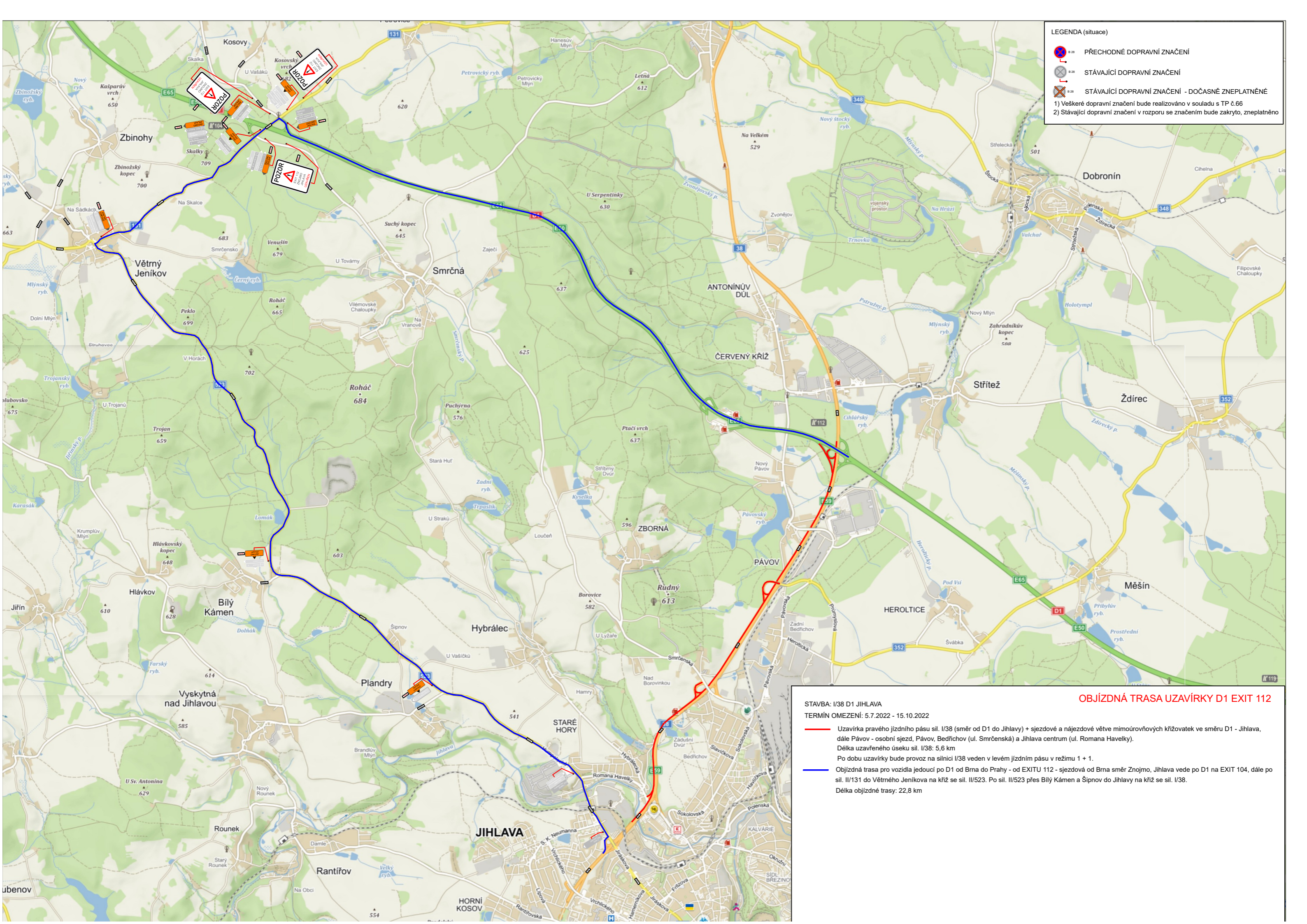


LEGENDA (situace)

-  PŘECHODNÉ DOPRAVNÍ ZNAČENÍ
-  STÁVAJÍCÍ DOPRAVNÍ ZNAČENÍ
-  STÁVAJÍCÍ DOPRAVNÍ ZNAČENÍ - DOČASNĚ ZNEPLATNĚNÉ

1) Veškeré dopravní značení bude realizováno v souladu s TP č.66
 2) Stávající dopravní značení v rozporu se značením bude zakryto, zneplatněno



STAVBA: I/38 D1 JIHLAVA
TERMÍN OMEZENÍ: 5.7.2022 - 15.10.2022

**— Uzavírka pravého jízdního pásu sil. I/38 (směr od D1 do Jihlavy) + sjezdové a nájezdové větve mimoúrovňových křižovatek ve směru D1 - Jihlava, dále Pávo - osobní sjezd, Pávo, Bedřichov (ul. Smrčenská) a Jihlava centrum (ul. Romana Havelky).
 Délka uzavřeného úseku sil. I/38: 5,6 km
 Po dobu uzavírky bude provoz na silnici I/38 veden v levém jízdním pásu v režimu 1 + 1.**

**— Objížděná trasa pro vozidla jedoucí po D1 od Brna do Prahy - od EXITU 112 - sjezdová od Brna směr Znojmo, Jihlava vede po D1 na EXIT 104, dále po sil. II/131 do Větrného Jeníkova na křiž se sil. II/523. Po sil. II/523 přes Bílý Kámen a Šipnov do Jihlavy na křiž se sil. I/38.
 Délka objížděné trasy: 22,8 km**

OBJÍZDNÁ TRASA UZAVÍRKY D1 EXIT 112