

NAŘÍZENÍ
kraje Vysočina
ze dne 15. dubna 2008
č. 4/2008

o zřízení přírodní památky U Bezděčína

Rada kraje Vysočina vydává v souladu s ustanovením § 7 a 59 odst. 1 písm. k) zákona č. 129/2000 Sb., o krajích (krajské zřízení), ve znění pozdějších předpisů, a k provedení § 77a odst. 2 zákona č. 114/1992 Sb., o ochraně přírody a krajiny, ve znění pozdějších předpisů (dále jen „zákon o ochraně přírody“), toto nařízení kraje:

Čl. 1
Předmět úpravy

- (1) Zřizuje se přírodní památka U Bezděčína (dále jen „přírodní památka“).
- (2) Předmětem zvláštní ochrany je prameniště a potoční niva s výskytem zvláště chráněných druhů.

Čl. 2
Vymezení přírodní památky

Přírodní památka se rozkládá na území kraje Vysočina, v katastrálním území Obrataň. Hranice přírodní památky se stanoví uzavřeným geometrickým obrazcem s přímými stranami, jehož vrcholy jsou určeny souřadnicemi systému jednotné trigonometrické sítě katastrální¹⁾. Seznam souřadnic vrcholů geometrického obrazce tak, jak jdou v obrazci za sebou a kterými jsou stanoveny hranice přírodní památky, je uveden v příloze č. 1 k tomuto nařízení. Orientační grafické znázornění území přírodní památky je uvedeno v příloze č. 2 k tomuto nařízení.

Čl. 3
Bližší ochranné podmínky

Jen se souhlasem příslušného orgánu ochrany přírody lze v přírodní památce

- a) měnit druhy pozemků nebo způsoby jejich využití²⁾, umisťovat stavby,
- b) upravovat povrch vozovek pozemních komunikací³⁾ s použitím jiného než místního přírodního materiálu stejného geologického původu,
- d) zřizovat myslivecká zařízení, zavádět intenzivní chov zvěře,
- c) provádět těžební, výchovné nebo pěstební práce v lesích, kde vlastník lesa hospodářství bez schváleného lesního hospodářského plánu nebo bez převzaté lesní hospodářské osnovy,
- d) provádět geologické práce spojené se zásahem do území, těžit nerosty a humolity,
- e) měnit a upravovat vodní režim, včetně prací ve vodotečích.

¹⁾ Nařízení vlády č. 430/2006 Sb., o stanovení geodetických referenčních systémů a státních mapových děl závazných na území státu a zásadách jejich používání.

²⁾ Např. § 80 odst. 1 zákona č. 183/2006 Sb., o územním plánování a stavebním řádu (stavební zákon), ve znění pozdějších předpisů, § 2 odst. 3 a § 6 zákona č. 344/1992 Sb., o katastru nemovitostí České republiky (katastrální zákon), ve znění pozdějších předpisů.

³⁾ § 2 odst. 1 zákona č. 13/1997 Sb., o pozemních komunikacích, ve znění pozdějších předpisů.

Čl. 4
Závěrečná ustanovení

- (1) Nedílnou součástí tohoto nařízení jsou:
- a) příloha č. 1 – Seznam souřadnic (S-JTSK) jednotlivých vrcholů geometrického obrazce, kterými jsou stanoveny hranice přírodní památky U Bezděčína,
 - b) příloha č. 2 – Orientační grafické znázornění území přírodní památky U Bezděčína a jejího ochranného pásma⁴⁾.
- (2) Toto nařízení nabývá platnosti dnem vyhlášení ve Věstníku právních předpisů kraje a účinnosti patnáctým dnem následujícím po vyhlášení ve Věstníku právních předpisů kraje.

V Jihlavě dne 15. 4. 2008

.....
RNDr. Miloš Vystrčil v.r.
hejtman kraje Vysočina

.....
Ing. Václav Kodet v.r.
náměstek hejtmána kraje Vysočina

⁴⁾ § 37 odst. 1 zákona č. 114/1992 Sb., o ochraně přírody a krajiny, ve znění pozdějších předpisů.

Příloha č. 1 k nařízení kraje Vysočina č. 4/2008

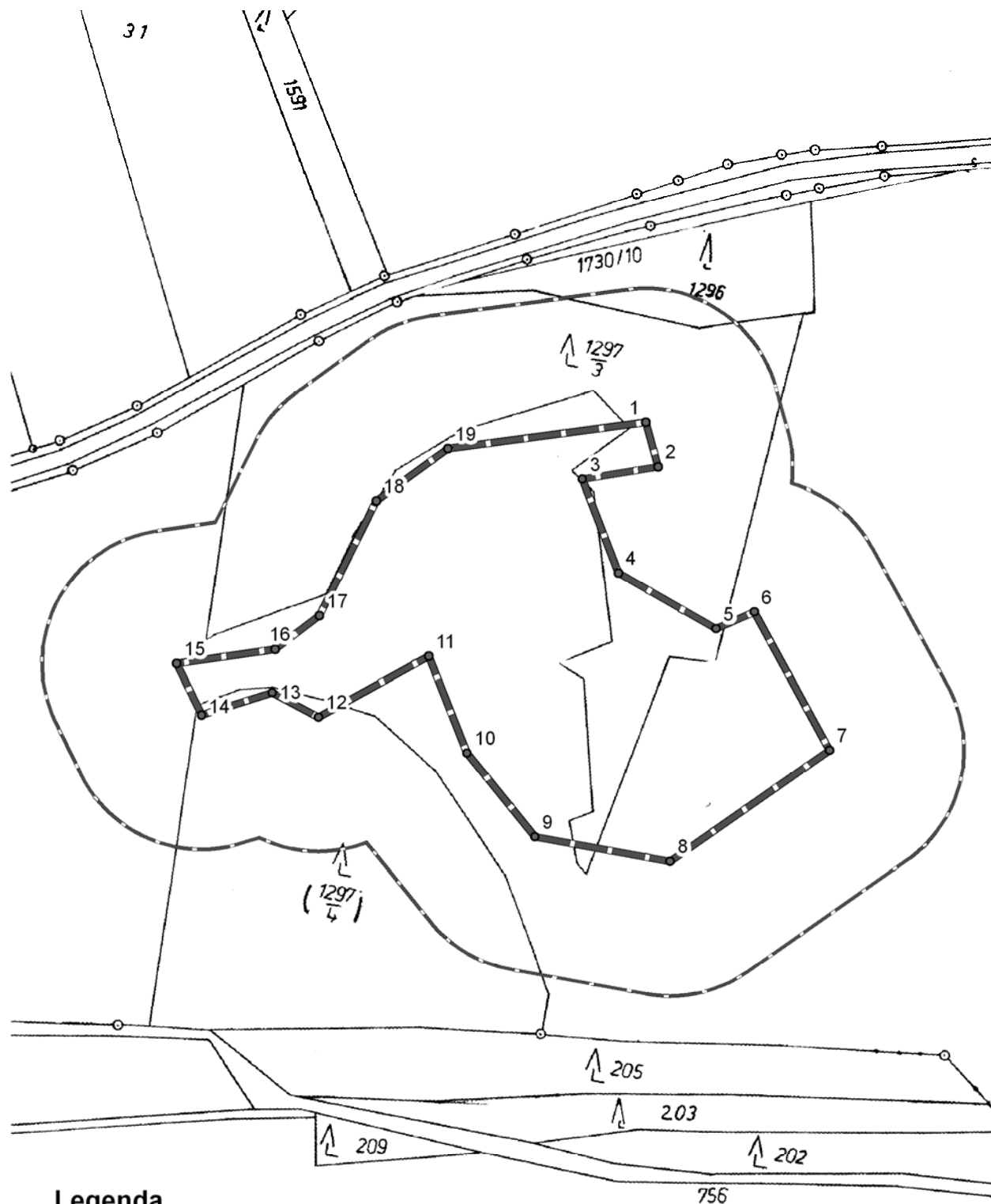
Seznam souřadnic (S-JTSK) jednotlivých vrcholů geometrického obrazce, kterými jsou stanoveny hranice přírodní památky U Bezděčína

Geometrický obrazec – hranice přírodní památky U Bezděčína




číslo bodu	souřadnice – Y (m)	souřadnice – X (m)	pořadí bodu v obrazci
138003030010	717346.51	1121675.14	1
138003030029	717341.97	1121691.67	2
138003030028	717370.04	1121696.26	3
138003030027	717356.73	1121731.13	4
138003030026	717320.55	1121752.06	5
138003030025	717306.28	1121745.81	6
138003030024	717278.31	1121797.16	7
138003030020	717337.53	1121838.54	8
138003030019	717387.71	1121829.41	9
138003030018	717413.03	1121798.21	10
138003030017	717427.26	1121762.15	11
138003030016	717468.24	1121784.81	12
138003030015	717485.36	1121775.67	13
138003030014	717511.64	1121784.05	14
138003030031	717520.87	1121764.89	15
138003030013	717484.35	1121759.60	16
138003030012	717467.84	1121747.08	17
138003030011	717446.75	1121704.23	18
138003030009	717420.15	1121684.94	19

Příloha č. 2 k nařízení kraje Vysočina č. 4/2008

Orientační grafické znázornění území přírodní památky U Bezděčína a jejího ochranného pásma



Legenda

-  hranice přírodní památky U Bezděčína
-  hranice ochranného pásma
-  vrcholy geometrického obrazce

